淡基橫斷古道自然及人文資源調查研究

計畫主持人：李瑞宗

研究助理：殷可馨、林國榮

陽明山國家公園管理處

中華民國九十三年十二月十四日

目　　次

表次 ……Ⅱ
圖次 ……Ⅲ
摘要……..……Ⅳ
誌謝 ……Ⅶ

第一章　歷史緣由…… 1
第一節　緣起 …… 1
第二章　行經路線……2
第一節　沿途地名…… 2
第二節　行經路線圖…… 6
第三章　歷史文獻引述…… 15
第一節　鹿堀坪…… 15
第二節　百六磎…… 17
第四章　踏勘記錄…… 21
第一節　大坪至風鼓手仔彎路段…… 21
第二節　鹿堀坪至擎天崗路段…… 24
第三節　聖公媽至風鼓手仔彎路段…… 26
第四節　大屯鞍部－國立公園山　家…… 28
第五章　結論與建議…… 30
第一節　結論…… 30
第二節　建議…… 30
第陸章　參考文獻…… 31

表次

表 1-1 淡基橫斷古道交通狀況表 …… 2
表 2-1 淡基橫斷古道行經地點 ……11

圖次

圖 2-1　鹿堀坪……7
圖 2-2　炭窯大崙(火炭嶺)……8
圖 2-3　河南營……9
圖 2-4　打石窟……10
圖 2-5　蜜蜂巢……11
圖 2-6　貓頭 ……12
圖 2-7　十八彎仔 ……13
圖 3-1　鹿堀坪古地契（一）……15
圖 3-2　鹿堀坪古地契（一）……16
圖 3-3　百六磎古地契（一）……17
圖 3-4　百六磎古地契（二）……18
圖 3-5 百六磎古地契（三）……19
圖 3-6　百六磎古地契（四）……20

摘　　要

關鍵詞：淡基橫斷古道，河南營，百六礇

一、研究緣起

淡基橫斷古道，約闢建於 1892 年，可算是「清末最後一條官道」或「清末最後一條軍道」。三年之後的 1895 年，清廷割讓臺灣，日本開始治台。淡基橫斷古道的途中設有一座河南營。

大正七年（1918）臺灣總督府事務官藤井恭敬在「臺灣郵政史」一書中，提到光緒十八年（1892）清政府開鑿了基隆、滬尾之間的道路，即由基隆的河殼港（蚵殼港）起，過大武崙、瑪鋉橋頭，至內港腳，再經鹿窟坪、後尖山尾、竹仔湖，過小基隆，最後抵達滬尾。

唯淡基橫斷古道詳細的行經路線、聚落與各項資源目前均不甚明瞭。爲了將古道的原貌完整呈現，亟需進行本項調查研究。

二、研究方法及過程

1.現場踏勘、測繪。

2.拍照並記錄沿途的資源及特色。

3.各項資源之整理與分析。

4.耆老訪談及文獻引證。

三、重要發現

一、淡基橫斷古道歷經一年的調查，發現了清代路線遺跡，如三截彎仔、三十六崁、風鼓手仔彎等，另有鹿堀坪土地公、溪頭尾土地公、聖公媽、王厝風水、嶺頭嵒、河南營、打石窟、蜜蜂巢、百六礇、半天寮等歷史據點。

二、坊間所謂鹿堀坪古道實乃光復後才開闢出來的牽牛步道，無法稱爲古道。

三、淡基橫斷古道路程較目前登山步道距離更短，而且爬升較緩，沿途大部分皆在森林之中，受到樹蔭遮蔽，行走舒適。

四、古道的東段自基隆出發，迄磺山頂，行程約 36 華里（20.7 公里），可在此處留宿。次日，自磺山頂的河南營出發，迄淡水，行程約 31 華里（17.9 公里），可算西段的路程。總計全長 67 華里（38.6 公里），路程約需二天。

四、主要建議事項

一、淡基橫斷古道位於磺嘴山生態保護區內的歷史遺跡，建議應予現地保存，而位於生態保護區外的歷史遺跡，可於復舊之後成爲新的人文解說據點。

二、現今頂山－石梯嶺的部分路段，進出於磺嘴山生態保護區，有修正該生態保護區範圍的必要。

五、在未來發展的工作項目方面

一、建議選擇古道西段的貓頭至十八彎仔優先復舊，除可延伸大屯自然公園的遊憩路線外，並增添豐富的人文景緻。

Abstract

Keywords： The Tam-Kee crossing track（淡基橫斷古道）

1. Reason for the Study

According to the paper, the Tam-Kee crossing track（淡基橫斷古道）posseses as important historic value as the Tapparri way（金包里大路）, which has already been restored. They are all worth our great attention to preserving and sustainably managing.
the study stresses the whole route, which starts east at the port of Keelung（基隆）and ends west at the port of Tamsui.（淡水）

2. Study Methods and Process

（1）Site investigating and surveying
（2）Presenting ideas for planning.
（3）Analyzing and arranging resources.
（4）Meeting the inhabitants, proceeding community building.

3. Important Discoveries

（1）The northern part of the Tapari Way leads through communities and private estates. The public opinions of the inhabitants about this ancient way are first clearly shown.
（2）If the donated money from the government to the communities could be examined by special consultants beforehand and adjusted later on, it is believed that the effects the money brings about will be better

4. Major Suggests

（1）After several meetings with the communities, people approved of the restoration scheme of the Tapari Way. However, as the trail goes through their landed property, they should be given proper compensations. The best way is that the authority of the Yangmingshan Park should levy the land needed in a necessary legal process in case there be arguements.
（2）The route of the trail can be made to go beyond the Yanggin high way to avoid the

overlapping with the property owned by the high way bureau.

5. Work for Future Development

To protect the sights along the Tapari Way from being polluted by commercial behavior, for example, vendor stands by the road sides, it is necessary to levy the land in both sides of the Yanggin high way from Payen to Tenlai, and then, if possible, to Jutsihu. Only in this way will the illegal commercial behavior be stopped and will the significance of the establishment of national parks be achieved.

誌　　謝

首先要感謝陽明山國家公園管理處給予本次的研究機會。尤其蔡處長佰祿、楊副處長健源、詹秘書德樞，對本計畫的重視與支持，並惠賜許多寶貴建議。

此外，承蒙保育課羅淑英課長、花炳榮技士，工務課韓志武課長、擎天崗管理站陳育賢主任，小油坑管理站呂理昌主任多方協助，特予致謝。

研究進行期間，助理殷可欣、林國榮、邵偉榕、劉怡欣在電腦打字、繪圖、踏勘方面多次襄助，在此一併致謝。

最後，期望本研究的完成，能使淡基橫斷古道與金包里大路相得益彰，在人文史蹟資源更加完備與明確，並且令將來的古道規劃與經營有所依據。如此，陽明山國家公園在人文歷史、自然保育、解說教育等方面的努力將更能完整地呈現在國人眼前。

第一章　歷史緣由

一、緣起

淡基橫斷古道，約闢建於 1892 年，可算是「清末最後一條官道」或「清末最後一條軍道」。三年之後的 1895 年，清廷割讓臺灣，日本開始治台。淡基橫斷古道的途中設有一座河南營。

光緒十九年（1893）時任職臺東知州的胡傳在十二月十五日的私人日記「臺灣日記與稟啓」中如此寫道：

「自基隆西北取道循山而行:四里至三角嶺，六里至大武崙，七里至馬鍊莊，八里至大坪腳，四里至鹿角坪，七里至磺山頂，七里至竹子拗，十四里至水竟渡，十里至滬尾。皆由山間取徑，海上窺望不及；無險阻，直捷而平坦。」

大正七年（1918）臺灣總督府事務官藤井恭敬在「臺灣郵政史」一書中，提到光緒十八年（1892）清政府開鑿了基隆、滬尾之間的道路，即由基隆的河殼港（蚵殼港）起，過大武崙、瑪鍊橋頭，至內港腳，再經鹿窟坪、後尖山尾、竹仔湖，過小基隆，最後抵達滬尾。

第二章　行經路線

一、沿途地名

（一）圳口埔

大坪往鹿窟坪的入口，爲水圳出山處的平地。

（二）三截彎仔

由三個轉彎構成的之字形爬昇路徑，在轉彎的地方各有一顆大石塊。

（三）三十六崁

這段爬升的陡坡，由 36 個石塊堆疊而成，石塊長約 60 公分，寬約 30-40 公分，厚約 15-20 公分。

（四）石磜瀑布

頭前溪上游的瀑布，風景優美，水量豐沛，稱石磜瀑布。

（五）鹿堀坪土地公

鹿堀坪土地公，位於大樹下，爲三塊石頭堆疊而成，由鹿堀坪居民奉祀。

（六）火炎山

昔日坡面裸露，呈現紅褐色的土壤，遠望似燃燒狀，居民稱爲火炎山。

（七）溪頭尾土地公

這是一座很小的土地公廟，稱爲溪頭尾土地公，歷史悠久，最初僅有一土地公爐，後由二坪居民整建奉祀。

（八）風鼓手仔彎

朝大尖山的方向看去，山勢類似早期鐵匠用的風鼓把手，所以當地人稱風鼓手仔彎。

（九）落崙仔

從擎天崗往磺嘴山的途中，這段山崙一直下降，綿延最長，稱爲落崙仔。

（十）聖公媽崙頭

聖公媽崙頭的眺望極佳，有一間國家公園管理處闢建的避難山屋，不過附近沒水源。

（十一）聖公媽

昔日在此有一聖公媽小廟，目前設有欄牛的木柵，附近留有大嶺牧場的石樁。

（十二）炭窯大崙(火炭嶺)

這座山嶺昔日雜木極多且設有炭窯，並有一條分叉路通往風櫃嘴。

（十三）王厝風水

附近山坡上有二座王姓人家的墳墓，規模極大。風水座南朝北，正好對著大尖後山。

（十四）後湖底鞍部

此地的南側爲後湖底，國家公園管理處在此設立磺嘴山生態保護區入口告示牌與柵欄。

（十五）二萬八

日據大正時期造林（樟樹與相思樹），種抵此處時，正好植滿二萬八千棵樹苗。

（十六）城門

擎天崗北側的歷史據點，日治初期，簡大獅的部眾曾在此設有哨站，防守警戒。

（十七）嶺頭嵒

擎天崗附近的土地公廟，歷史悠久，行走魚路古道的擔魚人都會到此拜拜與休息，現由金山與山仔后的居民共同奉祀。

（十八）河南營

爲淡基橫斷古道上清兵設置的營盤遺址，昔日規模大致長 30 公尺，寬 24 公尺，是一個長方形的範圍。

（十九）七星墩田

冷水坑南側的平台，清代即有開墾田畝，因鄰近七星墩山（七星山），故名。

（二十）冷水坑

七股山南側的山間凹地，因泉水極冷，故名冷水坑。

（二十一）河南營

關於淡基橫斷古道，除了沿途斷續相連的石階外，殘存至今最重要的遺址便是河南營了。昭和十年（1935）1 月 5 日的臺灣山岳彙報曾刊出「河南城跡・大嶺峠」的登山記錄，這是臺灣總督府中央研究所華榮俱樂部山岳部的通訊稿。

「昭和九年（1934）12 月 9 曰，一行八人自臺北搭乘巴自動車（午前 8:00），抵達山子後（午前 8:40），步行至河南城跡（午前 l0:40），路線自涓絲瀑布上方而行，採之字形攀登，至冷水坑，可見晴空下的草原」。在河南城跡眺望臺北，停留至中午 12:00。再行至大嶺峠（午後 1:00），續至大油坑硫磺採集所（午後 l:20），然後轉回大嶺峠（午後 3:00），草山（午後 4:20），再搭乘午後 5:00 的自動車回臺北。」

河南營現今的狀況又是如何呢！該遺址位於擎天崗西方約 600 公尺的雞心崙上，中央有著寬闊的平地，四周芒草叢生，常有牛群出沒。如今雖然地面留有清朝

的碎磁片，但仍很難想像這裡曾是清兵行軍的中繼站。殘存的石牆僅剩北面較爲完整，長約 30 公尺，高約 2 公尺，東面有零星散置的石塊，南面有殘存的地基，西面則蕩然無存，只有荒草一片。依據北面的石牆與南面的地基爲準，測得東面石牆原有的長度約 24 公尺。因此，河南營遺址大致長 30 公尺，寬 24 公尺，是一個長方形的範圍。據山豬湖耆老表示，南面的石牆設有窗戶與槍孔，民國四十年代仍有約及肩高的規模，但後來這些石塊都被擎天崗的駐軍拿去充作建設碉堡的基礎材料了。古物今用，依然都是軍事的用途，這便是河南營的命運。

而昔日的河南勇（湖南勇）亦即湘軍，若不是移防調回中國，就是客死臺灣，即使留下墳瑩亦被視爲無主墳墓而遷移了。

（二十二）打石窟

曾爲打石的地點。這一段古道鋪設的石階至今仍相當完整，每一階均清晰可見，每塊石階長約 90 公分，寬約 25 公分，高約 10-15 公分，連綿約 60 公尺，可說是淡基橫斷古道中最完整的一段。

（二十三）後山頂坪

民國四十幾年時，曾有台寶礦業公司，於附近開採瓷土礦，並開闢道路至坑口，便利白土的運輸。

（二十四）馬槽

因下凹的地形似馬槽而得名，具有豐富的溫泉資源，可供大眾休憩。

（二十五）馬槽橋

1993 年興建，全長約 100 公尺，跨越馬槽溪，爲陽明山區最長的橋樑。

（二十六）七股山

海拔 899 公尺，曾有居民打通七股山，以陶管接引馬槽地區南側山坡的溫泉。山洞寬僅一尺，長度六百多公尺，後因山崩塌陷，後來只剩五百多公尺。

（二十七）七星山

海拔 1120 公尺，大屯山彙最高的山峰。七星山腹自南往北，中山樓、竹子湖、測候站、小油坑、馬槽，這些都是昔日產硫磺的據點，自然成爲古道連絡疏通之處。

（二十八）蜜蜂巢

冬日時野蜂聚生於石縫，躲避風寒，因而得名。

（二十九）七星山格土地公

位於七星山與小觀音山之間的鞍部，昔日曾有小土地公廟，淡基橫斷古道從旁而過，現今移至頂湖。

（三十）濁水溪仔

自七星山北麓流向鹿角坑溪，因受硫磺礦源影響，溪水呈紅褐色且帶有硫質，故稱濁水溪仔。

（三十一）小油坑

海拔 805 公尺，昔日曾產硫磺。因煉製硫磺時，磺油流動如油，故名油坑。這裡的地形規模與硫磺產量較大油坑小，因而稱爲小油坑。

（三十二）頂湖

竹子湖內最小的盆地，位於北側，面積 14. 8 甲。

（三十三）下湖

竹子湖內最大的盆地，位於西側，面積 29 甲。

（三十四）菜公坑山

海拔 877 公尺，因北邊山腳的聚落而得名。昔時有一白姓老人居此聚落，平日吃素因得菜公之名。漳泉械鬥時不幸遭人誤殺而亡，至今居民仍奠祭之。

（三十五）蠻殼山

蠻是一種螃蟹，煮食後留下的硬殼能舀水。此山由大屯山向下望去，形似膨大圓胖之蠻殼，因而得名，海拔 890 公尺。

（三十六）國立公園山之家

昭和十三年（1938）完成，提供登山健行者住宿的高級小屋，爲木造 18 坪的平房，內設食堂、浴廁及賣店，並有壁爐設施，周圍草坪可供露營，屋前設有升旗台，但現今只剩地基遺址，及一座高約 4 公尺的壁爐殘跡可供憑弔。

（三十七）鞍部測候所

舊稱滬尾格仔，日治時期即設立測候所，記錄大屯山區的氣象資料。陽明山區另一個測候所在陽明書屋附近，稱爲竹子湖測候所。

（三十八）大屯自然公園

舊稱草濫仔，以草濫溪爲界分爲前後濫，前濫爲鞍部測候所一帶，後濫爲大屯自然公園一帶。後濫有座稱爲破埤仔的小池，1985 年 6 月擴建爲自然公園，並添設環湖木棧道，成爲遊憩據點。

（三十九）貓頭

位於大屯自然公園的西側，爲枕頭山南邊的緩坡，遠望如貓伏於地，頭在東，尾在西，因而得名。

（四十）半天寮

自北新莊上來的第一個聚落，位於高台之上，自山下望來。猶如懸於半天一般，聚落因而得名。

（四十一）烘爐山

海拔 656 公尺，因山形似烘爐而得名，頂部凹陷，周圍有三小丘圍繞，形如爐耳。

（四十二）兔仔耳山

又名枕頭山。自大屯山頂望下，山形平緩，但自北新莊望來卻相當陡峻，被誤爲百六磔山。

（四十三）十八彎仔

自草濫仔出發，經貓頭，再下至百六磔腳的古道，沿途在冷水空仔附近，因連續彎折下降，稱爲十八彎仔。

（四十四）百六磔腳

聚落地名，在北新庄至竹子湖途中。自百六磔腳聚落攀昇至百六磔頂聚落，因山路陡峭，居民用一段段筆筒樹鋪設台階，總計 162 階，後來改用石塊鋪設，簡稱百六磔，約闢建於 1816 年。

（四十五）車埕

地形開闊，彷彿可讓牛車迴轉且放置的平坦之地。

二、行經路線圖

（一）鹿堀坪

（二）炭窯大崙(火炭嶺)

（三）河南營

（四）打石窟

（五）蜜蜂巢

（六）貓頭

（七）十八彎仔

鹿堀坪

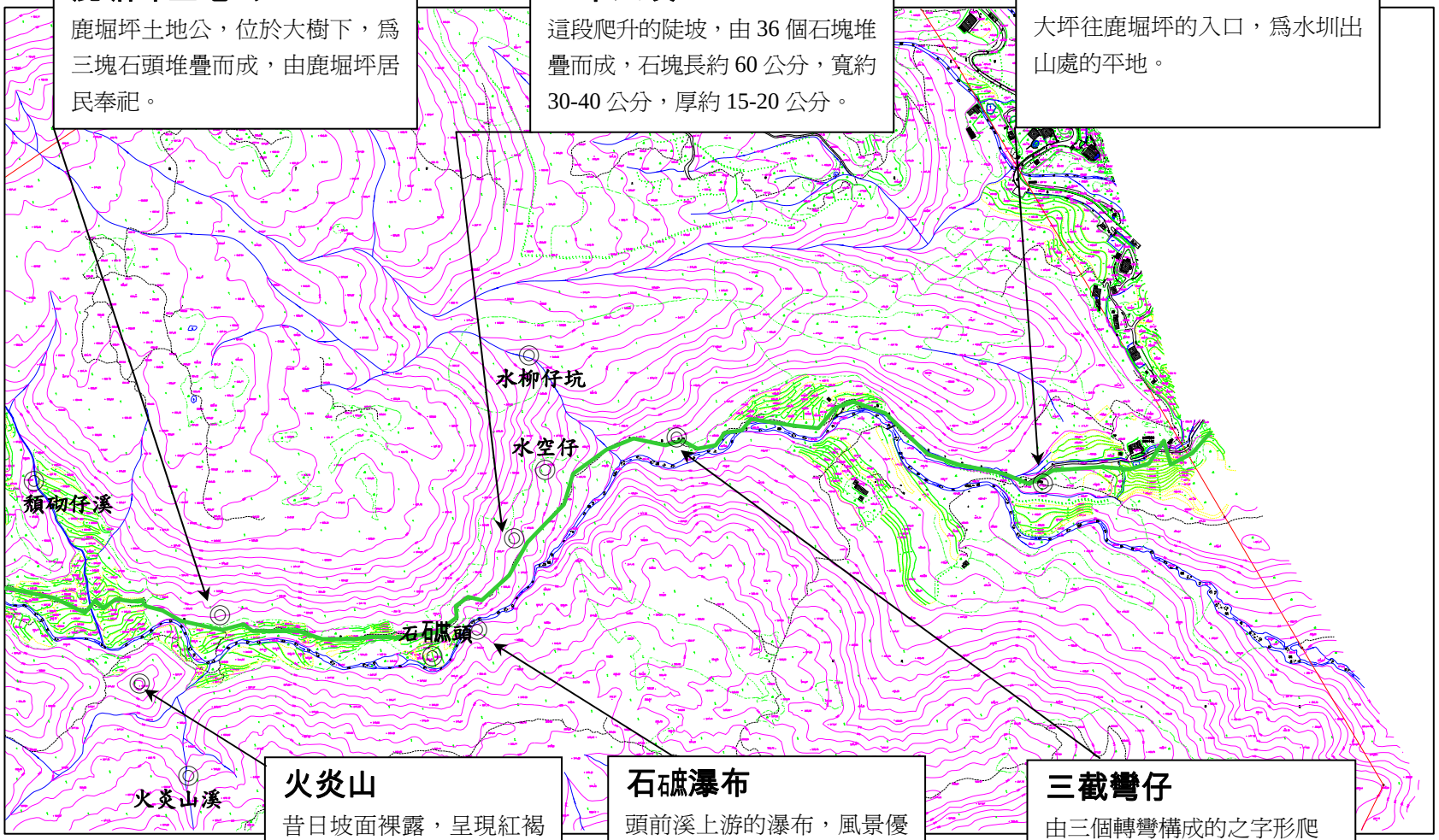

鹿堀坪土地公

鹿堀坪土地公，位於大樹下，爲三塊石頭堆疊而成，由鹿堀坪居民奉祀。

三十六崁

這段爬升的陡坡，由 36 個石塊堆疊而成，石塊長約 60 公分，寬約 30-40 公分，厚約 15-20 公分。

圳口埔

大坪往鹿堀坪的入口，爲水圳出山處的平地。

火炎山

昔日坡面裸露，呈現紅褐色的土壤，遠望似燃燒狀，居民稱爲火炎山。

石磜瀑布

頭前溪上游的瀑布，風景優美，水量豐沛，稱石磜瀑布。

三截彎仔

由三個轉彎構成的之字形爬昇路徑，在轉彎的地方各有一顆大石塊。

炭窯大崙

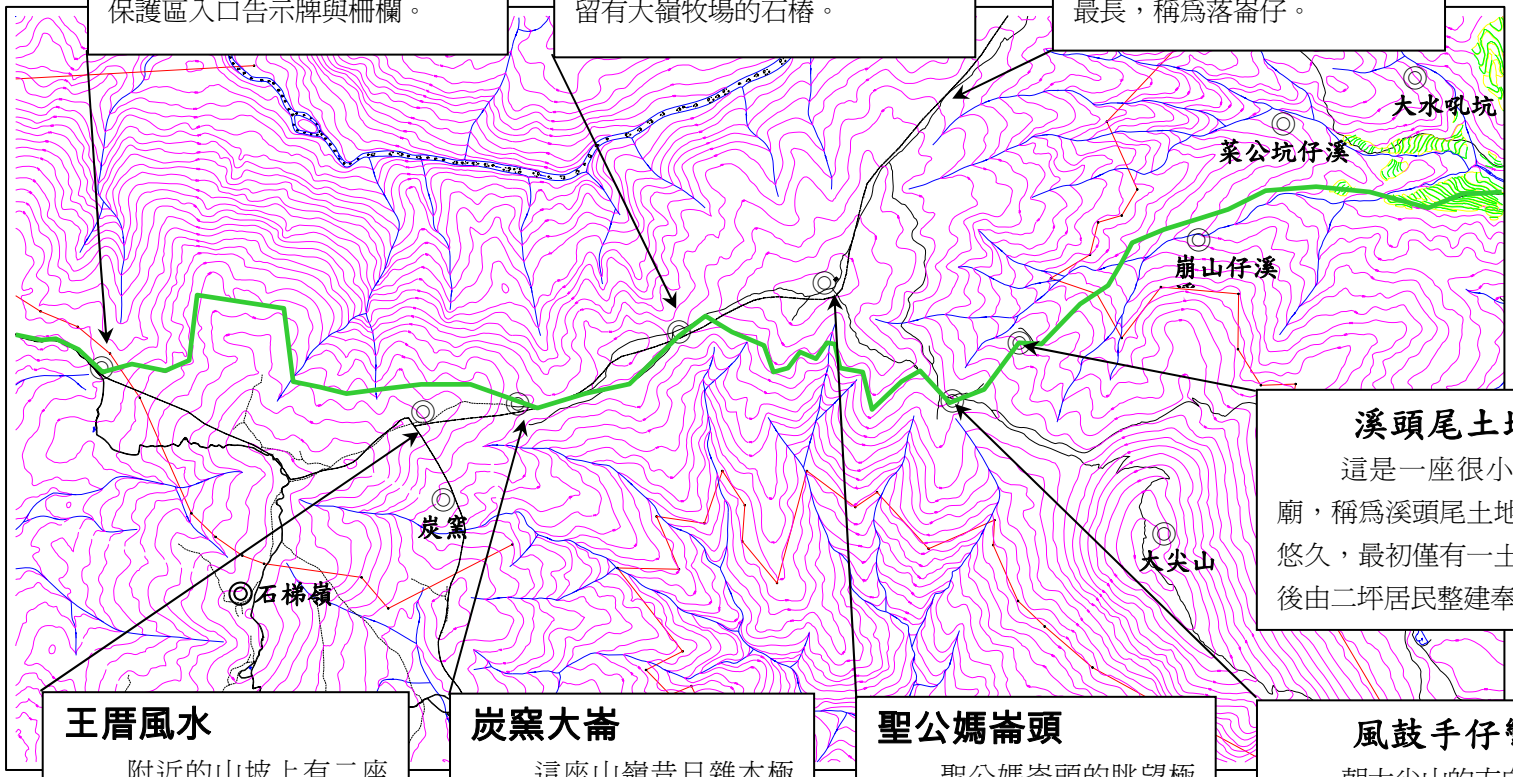

後湖底鞍部

此地的南側爲後湖底，國家公園管理處在此設立磺嘴山生態保護區入口告示牌與柵欄。

聖公媽

昔日在此有一聖公媽小廟，目前設有欄牛的木柵，附近留有大嶺牧場的石樁。

落崙仔

從擎天崗往磺嘴山的途中，這段山崙一直下降，綿延最長，稱爲落崙仔。

溪頭尾土地公

這是一座很小的土地公廟，稱爲溪頭尾土地公，歷史悠久，最初僅有一土地公爐，後由二坪居民整建奉祀。

王厝風水

附近的山坡上有二座王姓人家的墳墓，規模極大。風水座南朝北，正好對著大尖後山。

炭窯大崙

這座山嶺昔日雜木極多且設有炭窯，並有一條分叉路通往風櫃嘴。

聖公媽崙頭

聖公媽崙頭的眺望極佳，有一間國家公園管理處闢建的避難山屋，不過附近沒有水源。

風鼓手仔彎

朝大尖山的方向看去，山勢類似早期鐵匠用的風鼓把手，所以當地人稱風鼓手仔彎。

河南營

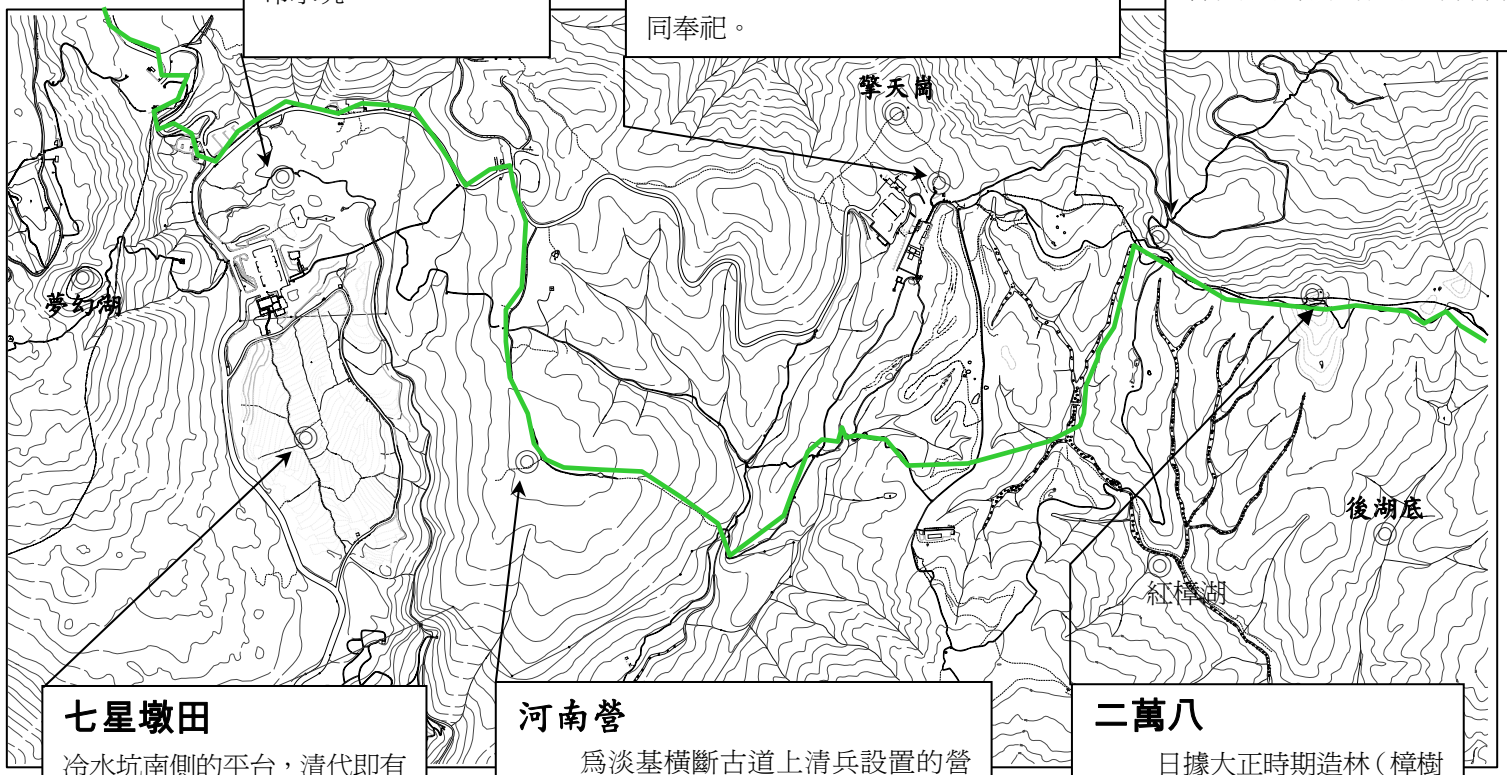

冷水坑

七股山南側的山間凹地，因泉水極冷，故名冷水坑。

嶺頭嵒

擎天崗附近的土地公廟，歷史悠久，行走魚路古道的擔魚人都會到此拜拜與休息，現由金山與山仔后的居民共同奉祀。

城門

擎天崗北側的歷史據點，日治初期，簡大獅的部眾曾在此設有哨站，防守警戒。

七星墩田

冷水坑南側的平台，清代即有開墾田畝，因鄰近七星墩山（七星山），故名。

河南營

爲淡基橫斷古道上清兵設置的營盤遺址，昔日規模大致長 30 公尺，寬 24 公尺，是一個長方形的範圍。

二萬八

日據大正時期造林（樟樹與相思樹），種抵此處時，正好植滿二萬八千棵樹苗。

打石窟

打石窟

曾爲打石的地點。這一段古道鋪設的石階至今仍相當完整，每一階均清晰可見，每塊石階長約 90 公分，寬約 25 公分，高約 10-15 公分，連綿約 60 公尺，可說是淡基橫斷古道中最完整的一段。

後山頂坪

民國四十幾年時，曾有台寶礦業公司，於附近開採瓷土礦，並開闢道路至坑口，便利白土的運輸。

馬槽

因下凹的地形似馬槽而得名，具有豐富的溫泉資源，可供大眾休憩。

馬槽橋

1993 年興建，全長約 100 公尺，跨越馬槽溪，爲陽明山區最長的橋樑。

七星山

海拔 1120 公尺，大屯山彙最高的山峰。七星山腹自南往北，中山樓、竹子湖、測候站、小油坑、馬槽，這些都是昔日產硫磺的據點，自然成爲古道連絡疏通之處。

七股山

海拔 899 公尺，曾有居民打通七股山，以陶管接引馬槽地區南側山坡的溫泉。山洞寬僅一尺，長度六百多公尺，後因山崩塌陷，後來只剩五百多公尺。

蜜蜂巢

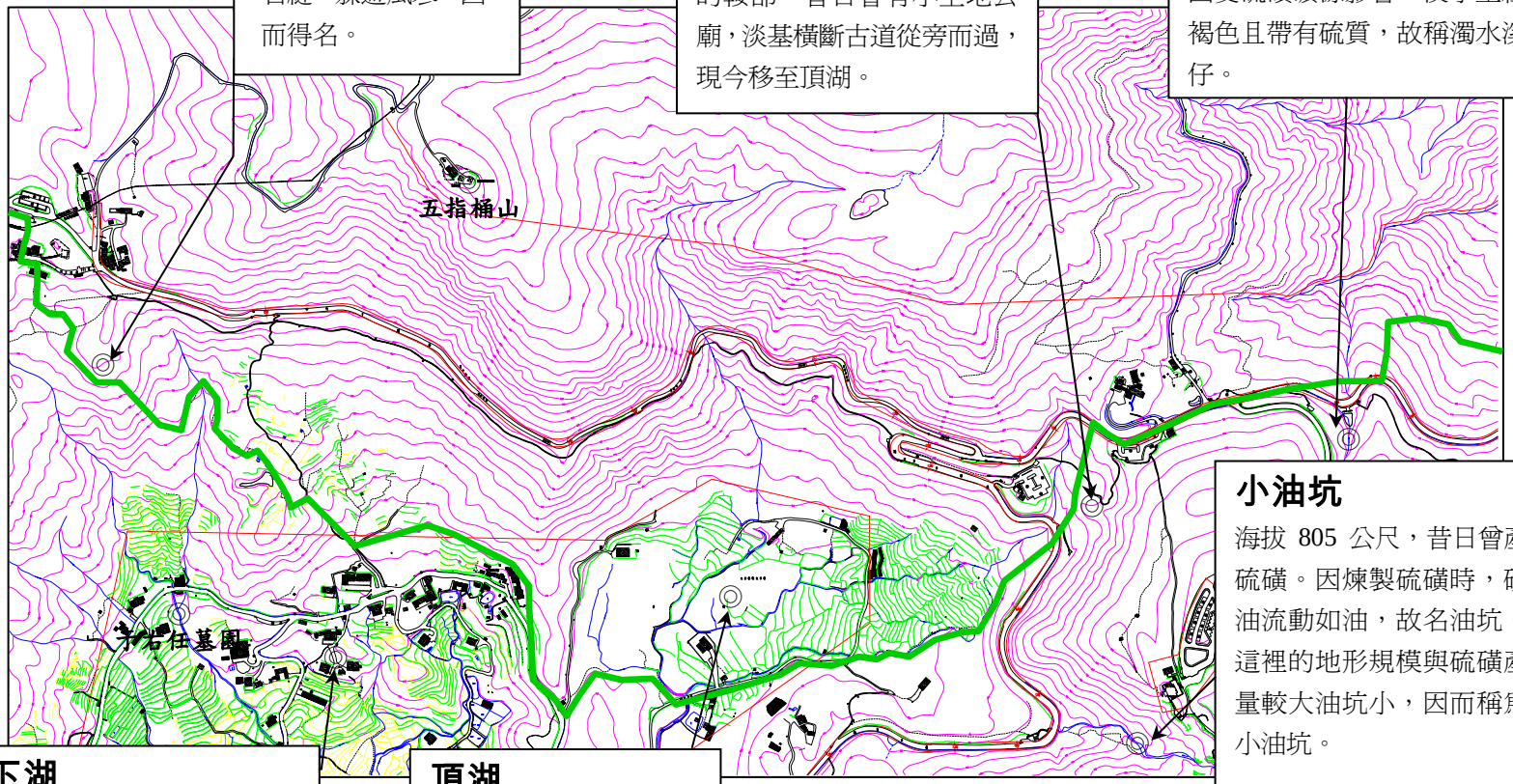

蜜蜂巢

冬日時野蜂聚生於石縫，躲避風寒，因而得名。

七星山格土地公

位於七星山與小觀音山之間的鞍部，昔日曾有小土地公廟，淡基橫斷古道從旁而過，現今移至頂湖。

濁水溪仔

自七星山北麓流向鹿角坑溪，因受硫磺礦源影響，溪水呈紅褐色且帶有硫質，故稱濁水溪仔。

小油坑

海拔 805 公尺，昔日曾產硫磺。因煉製硫磺時，磺油流動如油，故名油坑。這裡的地形規模與硫磺產量較大油坑小，因而稱爲小油坑。

下湖

竹子湖內最大的盆地，位於西側，面積 29 甲。

頂湖

竹子湖內最小的盆地，位於北側，面積 14. 8 甲。

貓頭

菜公坑山

海拔 877 公尺，因北邊山腳的聚落而得名。昔時有一白姓老人居此聚落，平日吃素因得菜公之名。漳泉械鬥時不幸遭人誤殺而亡，至今居民仍奠祭之。

蠻殼山

蠻是一種螃蟹，煮食後留下的硬殼能舀水。此山由大屯山向下望去，形似膨大圓胖之蠻殼，因而得名，海拔 890 公尺。

國立公園山之家

昭和十三年（1938）完成，提供登山健行者住宿的高級小屋，爲木造 18 坪的平房，內設食堂、浴廁及賣店，並有壁爐設施，周圍草坪可供露營，屋前設有升旗台，但現今只剩地基遺址，及一座高約 4 公尺的壁爐殘跡可供憑弔。

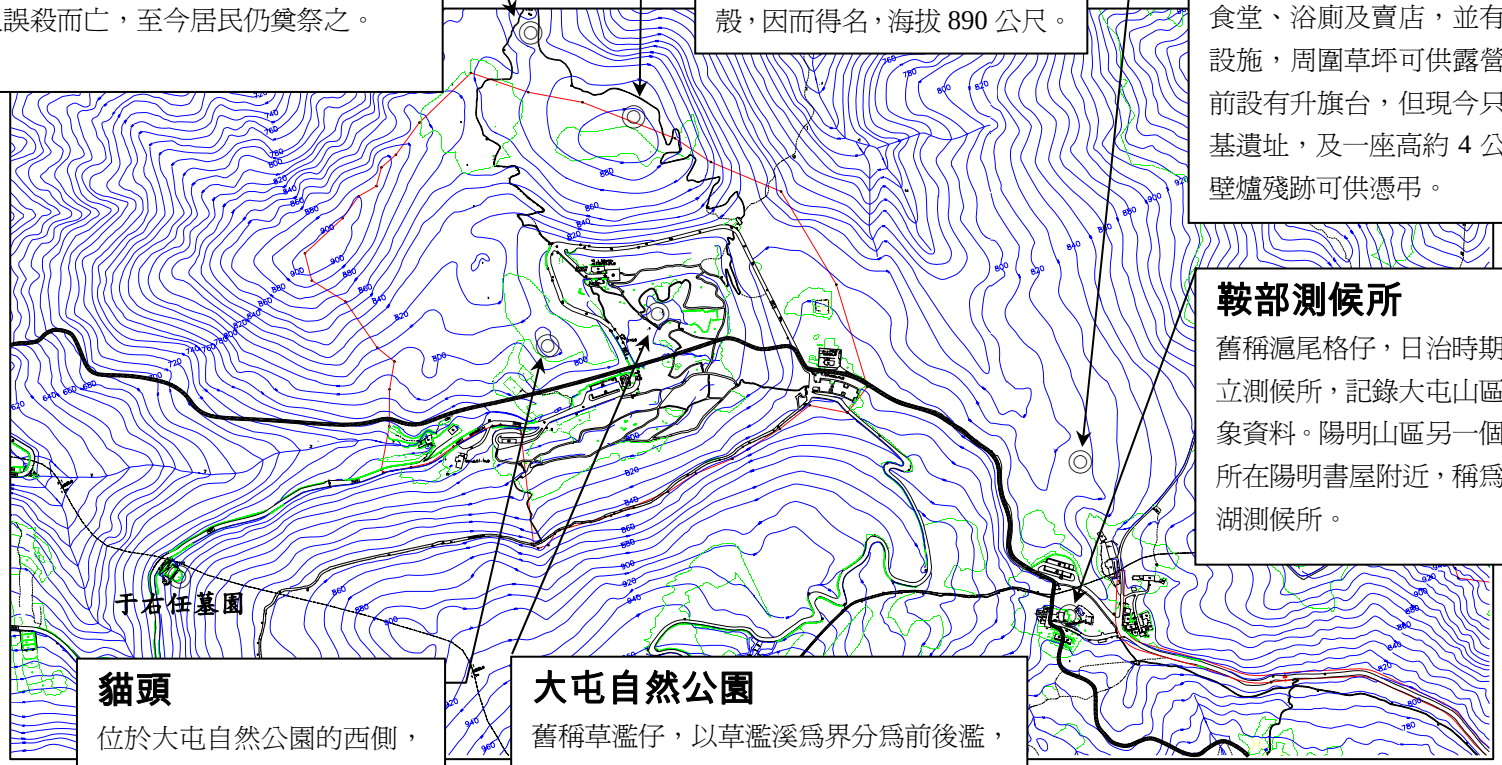

鞍部測候所

舊稱滬尾格仔，日治時期即設立測候所，記錄大屯山區的氣象資料。陽明山區另一個測候所在陽明書屋附近，稱爲竹子湖測候所。

貓頭

位於大屯自然公園的西側，爲枕頭山南邊的緩坡，遠望如貓伏於地，頭在東，尾在西，因而得名。

大屯自然公園

舊稱草濫仔，以草濫溪爲界分爲前後濫，前濫爲鞍部測候所一帶，後濫爲大屯自然公園一帶。後濫有座稱爲破埤仔的小池，1985 年 6 月擴建爲自然公園，並添設環湖木棧道，成爲遊憩據點。

十八彎仔

半天寮

自北新莊上來的第一個聚落，位於高台之上，自山下望來。猶如懸於半天一般，聚落因而得名。

烘爐山

海拔 656 公尺，因山形似烘爐而得名，頂部凹陷，周圍有三小丘圍繞，形如爐耳。

兔仔耳山

又名枕頭山。自大屯山頂望下，山形平緩，但自北新莊望來卻相當陡峻，被誤爲百六磜山。

車埕

地形開闊，彷彿可讓牛車迴轉且放置的平坦之地。

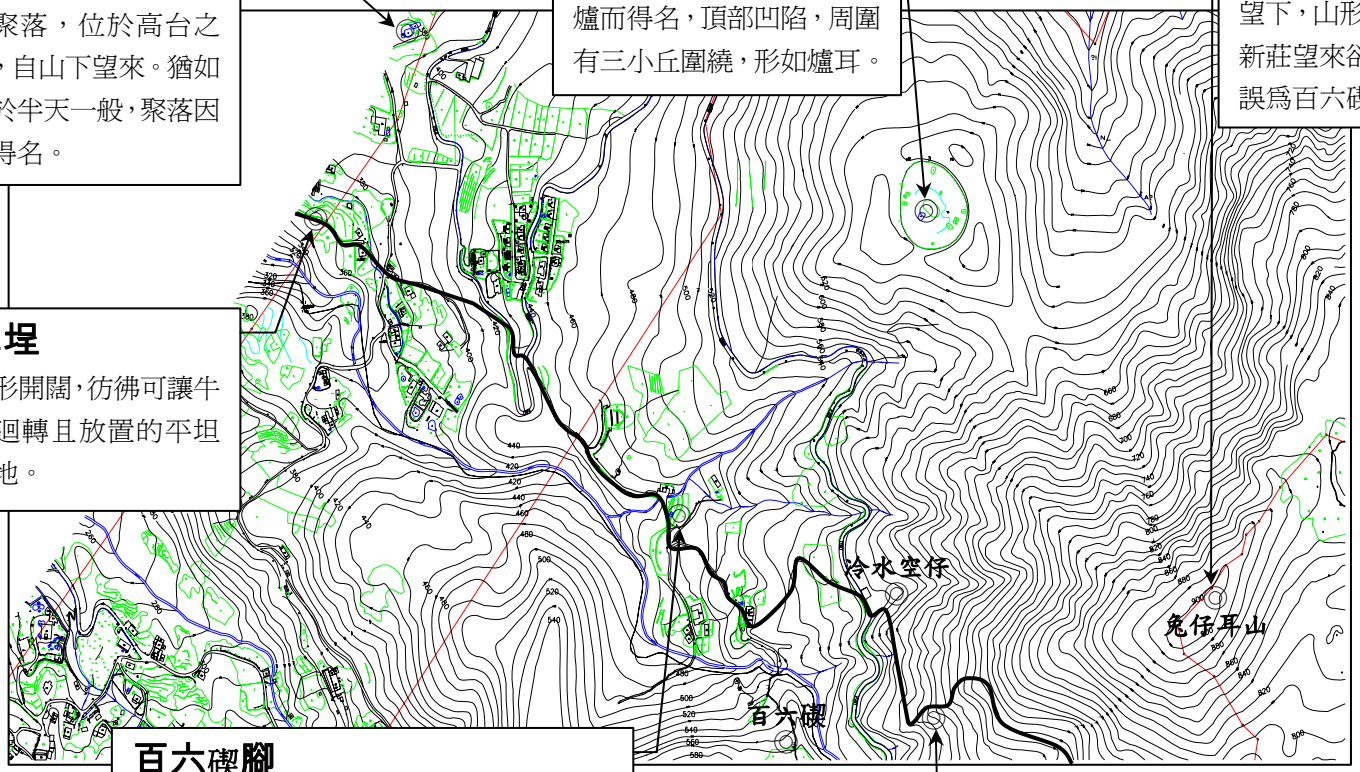

百六磜腳

聚落地名，在北新庄至竹子湖途中。自百六磜腳聚落攀昇至百六磜頂聚落，因山路陡峭，居民用一段段筆筒樹鋪設台階，總計 162 階，後來改用石塊鋪設，簡稱百六磜，約闢建於 1816 年。

十八彎仔

自草濫仔出發，經貓頭，再下至百六磜腳的古道，沿途在冷水空仔附近，因連續彎折下降，稱爲十八彎仔。

第三章　歷史文獻引述

第一節　鹿堀坪

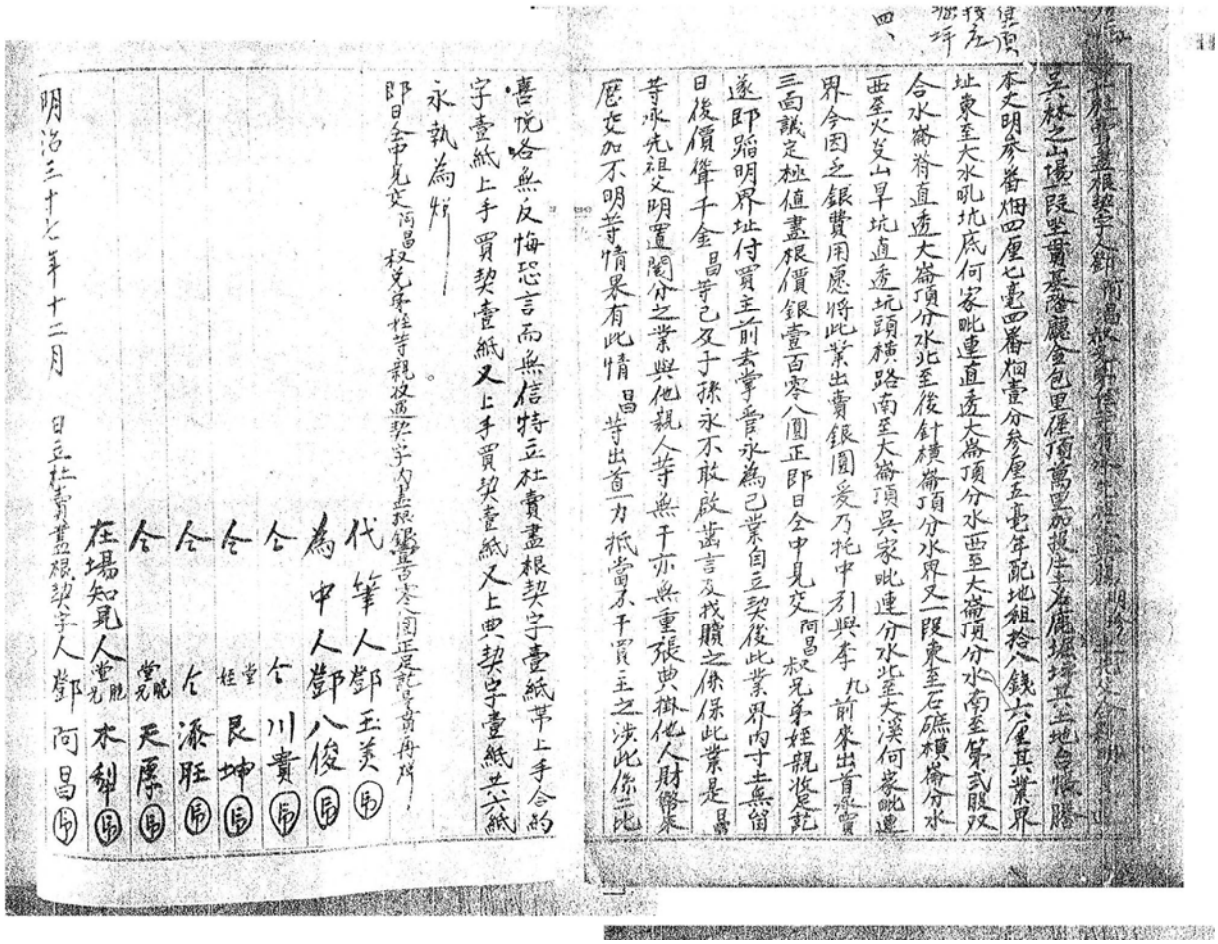

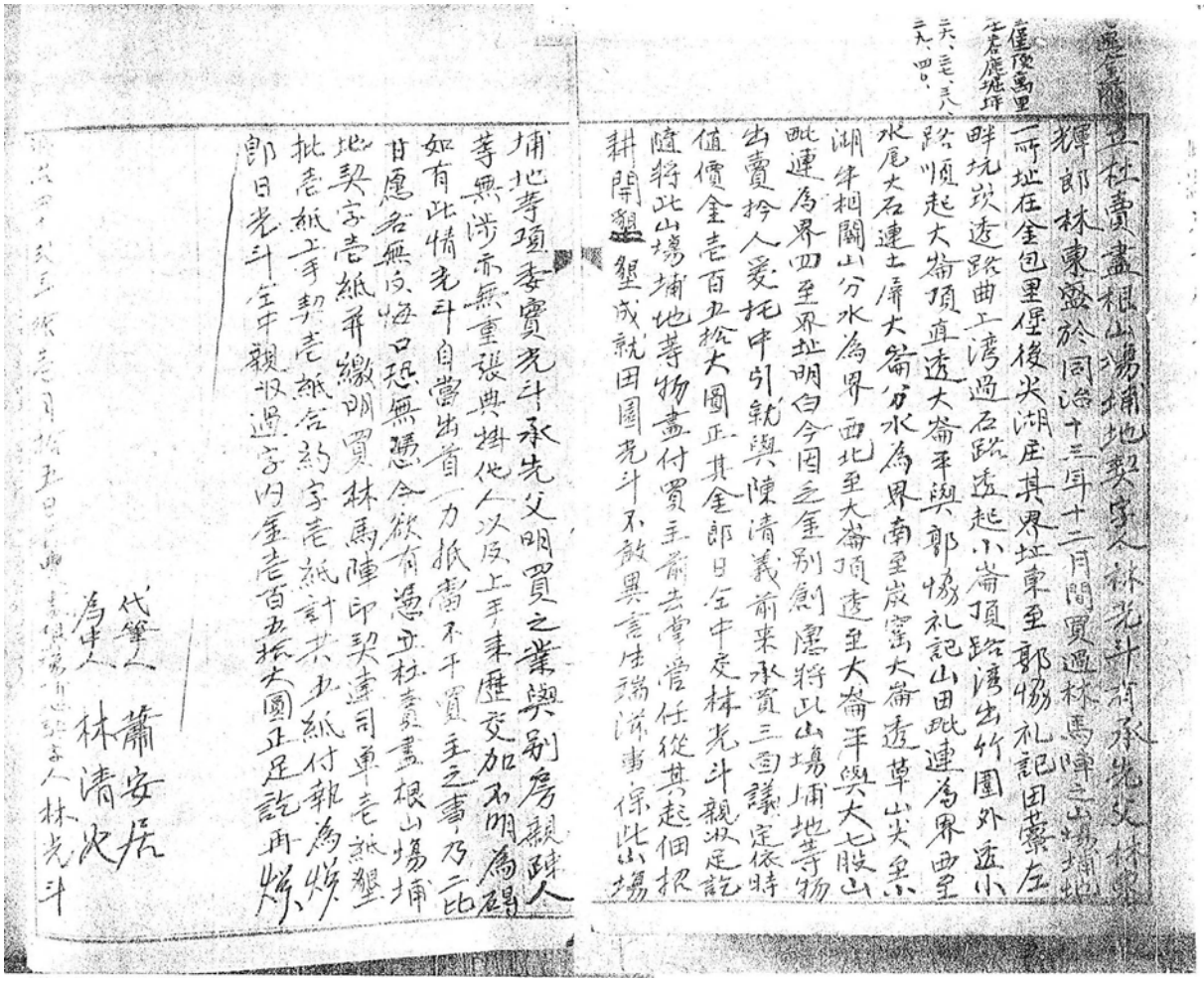

第二節　百六砌

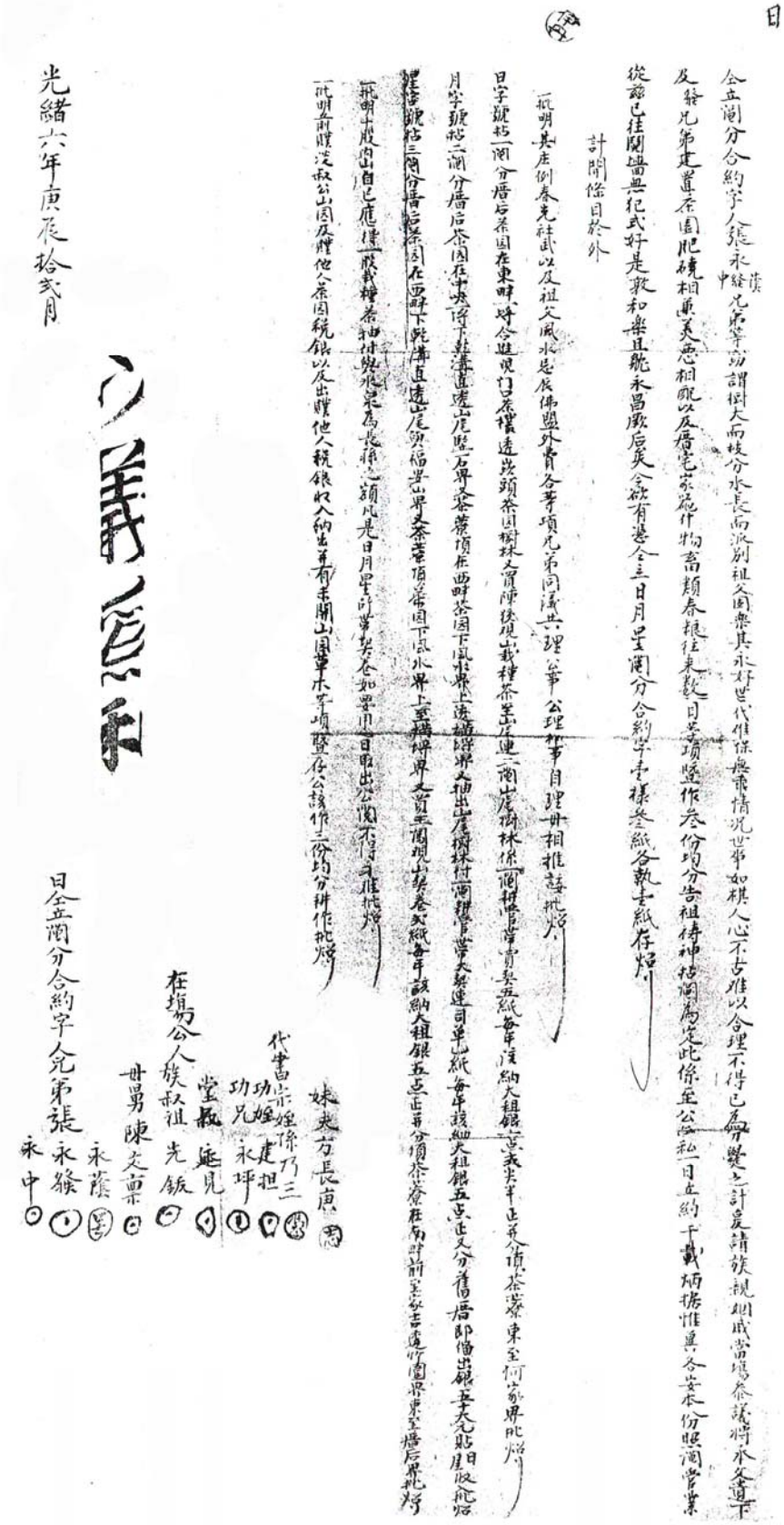

光緒六年庚辰拾弍月

日全立閤分合約字允弟張永發 永中

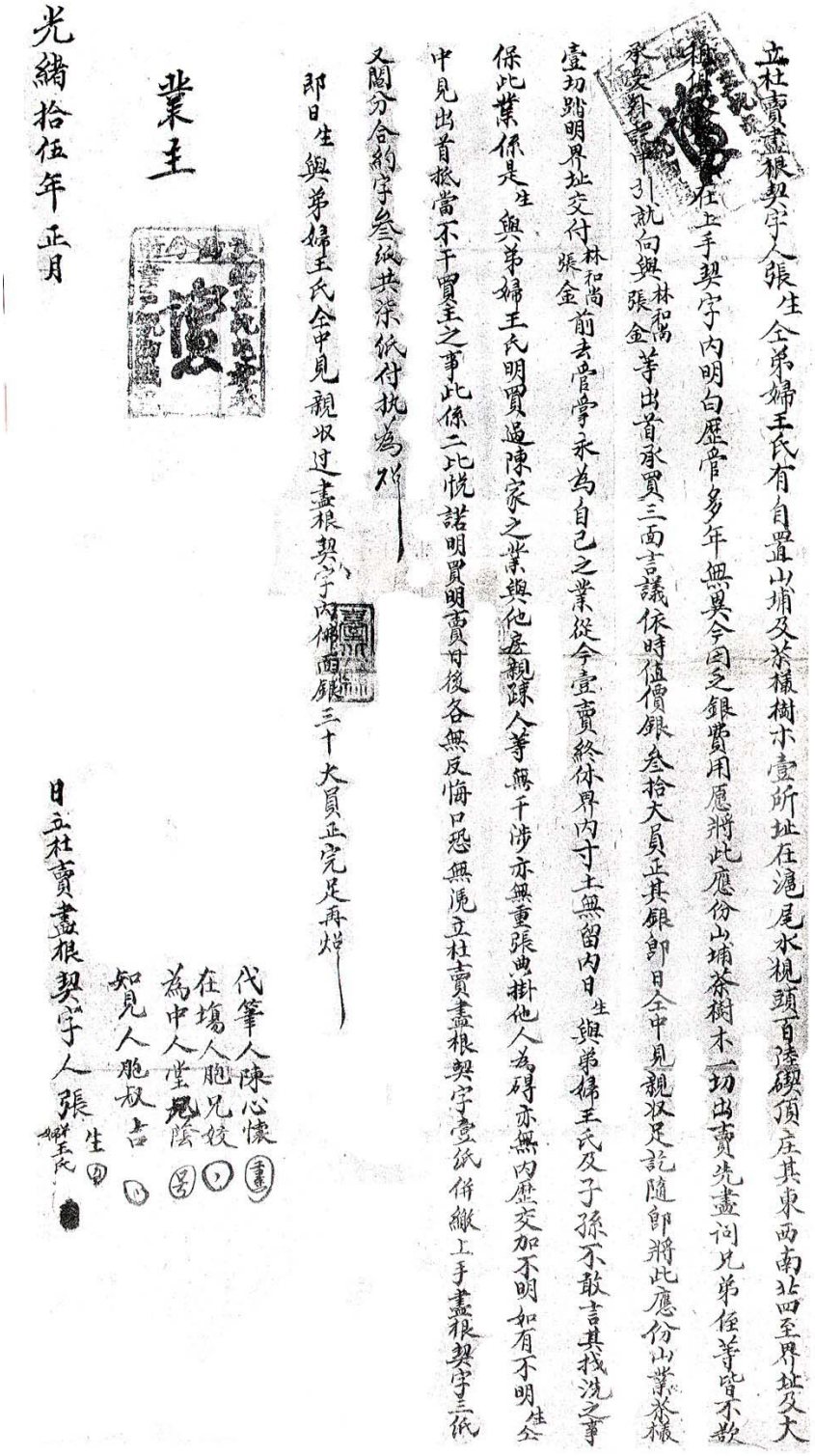

立杜賣盡根契字人張生仝弟婦王氏有自置山埔及茶樣樹木壹所址在滬尾水梘頭百陸磯頂庄其東西南北四至界址及大
概俱載在上手契字內明白歷管多年無異今因之銀費用應將此應份山埔茶樹木一切出賣先盡问兄弟侄等皆不欲
承交對面引就向與林和尚張金等出首承買三面言議依時值價銀叁拾大員正其銀即日仝中見親收足訖隨即將此應份山業茶樣
壹切踏明界址交付林和尚張金前去管掌永為自己之業從今壹賣終休界內寸土無留內日生與弟婦王氏及子孫不敢言其找洗之事
係此業係是生與弟婦王氏明買過陳家之業與他姪親族人等無干涉亦無重張典掛他人為碍亦無內歷交加不明如有不明生仝
中見出首抵當不干買主之事此係二比悅諾明買明賣日後各無反悔口恐無憑立杜賣盡根契字壹紙併繳上手盡根契字三紙
又閩分合約字叁紙共柒紙付執為炤

即日生與弟婦王氏仝中見親收过盡根契字內佛面銀三十大員正完足再炤

代筆人陳心懷
在場人胞兄姣
為中人堂兄陰
知見人胞叔吉

業主

光緒拾伍年正月

日立杜賣盡根契字人張生
王氏

全立闈分山埔茶園字人張林文 張金合夥買得張家山埔茶園四段合為壹所址在水規頭庄百六磜頂年帶番大租銀柒点五厘東西南北四至界址登載契約字內明白自合買以來歷管無異今欲分契管業各自經營時全中三面議定配踏以平拈闈為憑自拈闈以後各自照闈管業不得爭長較短致傷良友之倫而失連財之氣也今欲有憑全立闈分山埔茶園字壹樣式紙各人各執壹紙存炤

謹將條目開列于左

一批明張林文拈得第壹闈應得山埔茶園址在大埒外二十股東至大路為界西至坎為界南至頂平為界北至陳家茶園為界又帶埒門外茶園東至何家茶園為界西至武闈為界南至山尾為界北至坎頭為界又帶水坑內茶園東至何家為界西至武闈為界南至山尾為界北至坑為界每年又應納番大租銀叁点柒厘五又帶買契壹紙并上手壹紙闈書壹紙共叁紙付收管炤

一批明張金拈得第貳闈應得山埔茶園址在大埒內二十股東至坑溝為界西至坎為界南至大埒為界北至張家山埔為界又帶埒門外茶園東至一闈為界西至十股埒為界南至山尾為界北至坎為界又帶水坑內茶園東至一闈為界西至陳家為界南至山尾為界北至坑為界每年又應納番大租銀叁点柒厘五又帶上手契叁紙闈書壹紙共四紙付收管炤

代書人杜成金 (戳金)

為中人陳天下 ㊀

場見人何烏財 ㊀

明治叁拾壹年正月

日立闈分山埔茶園字人張林文 ㊀ 張金 ㊀

福收存

仝立囑書字人母親陳門何氏生有四位男子長曰火盛次曰南三曰福四曰在兄弟等同氣連枝身心一体兄兮循循善誘弟也怡怡就教仝被問衣甘苦同志但願加添友愛益增勤儉蓋因樹大而枝分源長則派別物且如斯況於人乎於是兄弟相商恪遵母命邀請族親姻戚到堂相議將先人遺下家資物業及負欠他人債項一概所有在內先抽起長孫之資及婚娶之費除外尚剩物業業不論肥硗物不論好歹混公所斷配踏公平焚香禱神拈鬮為定一切作四份均分此係至公無私自鬮分以後各宜照約而行不得爭長較短致傷和氣來日大振家聲鴻圖駿業而無窮之厚望不甚幸哉今欲有憑仝立囑書字壹樣四紙各人各執壹紙付執存炷

謹將條目開列于左

一批明公仝議定先抽出大塹口路下水溝晚山園壹段東至陳州園坎為界西至坎頭為界南至陳元厚園為界北至水溝為界付火盛掌管為長孫之資批明炷

一批明公仝議定先抽出牛稠一座厝一座及羊照值價銀壹百大圓付在收入掌管以為婚娶之費批明炷

一批明火盛拈得第一鬮應得買陳合記山業壹所數小段付火盛掌管時火盛向諸胞弟商議願將鬮分應得陳合記山業壹所數小段照值價銀叁拾大圓歸付南福在三人掌管抵還他人債項批明炷

一批明南拈得第二鬮應得買叔公祖園面茶樣承祖父遺下埔邊茶樣連山埔數段照值價銀叁拾大圓批明炷

一批明福拈得第三鬮應得買黃家頂平山埔茶樣壹所數小段照值價銀叁拾大圓正批明炷

一批明在拈得第四鬮應得承祖父遺下十八抱腳竹林山埔厝地并買周新茶樣并叁白石磨數件照值價銀叁拾大圓正批明炷

一批明照叔公祖遺下山埔壹所數小段係是煙祀之業南仝繼承奉祀此業南分宜對半均分不幸而分先逝與番王二人承分之煙祀番王應得烏樹林山埔一段南癸應得百六蔑山埔數小段再明炷

一批明仝周火盛之業耕管兄弟仝知見人等同堂商議妥當將前年間分居之日南福在三人條出佛銀叁拾円向火盛歸就應份之業今日火盛再條出佛銀叁拾円向南福在三人隨同買陳合記契內所有之物業併契券仝宗原歸火盛永遠掌管兄弟四人俱各甘願明白無異年七月批明炷

代書人杜成金

在場知見人 宗親 玉瓚 天賜

母舅何烏財

明治三十四年歲次辛丑九月

日仝立囑書字人母親陳門何氏

四曰在

次曰南

長曰火盛

三曰福

第四章　踏勘記錄

（一）大坪至風鼓手仔彎路段

踏勘日期：2004.02.15

踏勘人員：吳蕃薯、郭政東、李瑞宗、殷可馨、林國榮

7:30 從台北出發至大坪國小，9:40 抵吳蕃薯先生住處。9:50 出發，此次的探勘行程爲大坪至風鼓手仔彎路段。協助古道踏勘的是住於大坪 84 歲的吳蕃薯老先生，以及吳老先生的鄰居郭政東先生。

在古道入口處的圳口埔停放著許多小客車。順著路徑前行，流量極大的水圳在旁側嘩嘩作響，這裡想必是許多遊客假日休閒的好去處。一路走來都可看到大菁族群，大菁是早期用來染布的染色植物。除了水圳之外，尙有天然的溪谷，溪床由大大小小的不規則石塊構成，水量豐盈。9:55 右邊出現「香員林一號」的門牌，此後開始進入芒草叢中，路徑約一人寬，路面爲泥土路夾雜大小石頭組成，水圳到此不見了。我們沿著溪流上行，沿途都可以聽見溪水的流聲，溪旁可見筆筒樹成群生長。

10:05 穿過鐵製欄杆，10:10 到達一處稱爲「三截彎仔」的地方，是由三個轉彎構成的之字形爬升路段，轉彎之處各有一顆大石塊。過了三截彎仔，路徑比較平緩了，路寬約 1 公尺，路面散佈著大小石塊，顯得崎嶇不平。10:14 到達水柳仔坑，這裡長梗紫麻密生，這種植物俗名水柳仔。溪谷上方有一道石塊堆成的水壩，泉水向下傾注形成小瀑布。吳老先生說 17、18 歲就常走這條路，因爲 20 歲之前他曾在第一牧場工作。現在我們走的路面與昔日古道相較約有 1 公尺的高差，路面下沉的原因是因爲經常牽牛走這條路，牛隻不喜走在古道的石階路面，反倒喜歡順著石階旁的土壤行走，路面就一直下陷，且越來越深。10:19 抵達泉水最豐富的地方，稱爲「出水仔」。繼續向上爬行，左方爲陡峭的河谷。10:27 清楚可見由 2、3 石塊橫鋪而成的石階，在此做了簡單的測繪，資料如下：石階寬 75 公分，深約 60 公分，高約 14 公分，主要由二塊寬約 30-40 公分的石頭組成，有些地方則由三塊較小的石頭拼成。10:35 看到一段上昇的坡面，這裡的石階保存十分完整，當地稱爲「三十六崁」，我們仔細數了一下，果然有 36 個石階連續堆疊而成。10:47 抵達石礁瀑布，石礁瀑布在古道下方的河谷中，有一條明顯的小路下到瀑布那裡，入口處紮上登山客留下的布條記號。

11:09 出了森林，左下方近溪谷處有一平坦地稱爲石礁頭。繼續前行，來到古道最長最平的路段，長約 136 公尺的土路，寬度約與肩相等，稱爲落埒仔。古道繼續右轉上行，經過一個叫四區仔的地方，這裡的田畝很窄，共有四層，所以稱四區仔，古道沿著

第二層的田埂行走，爲平坦好走的土路。11:17 看到溪流對岸有一大片梯田稱老獅貴田，不過現在都已荒廢了，變成一大片的草坪。吳蕃薯的老家就在對面遠方，俗稱火炎山的小山頭下，幾棵筆筒樹生長的地方，旁側留有以前種植的綠竹叢。11:20 又進入森林之中，前方出現叉路，左側爲登山客至溪邊玩水的路徑，右側才爲古道。我們取右邊的路徑上行。11:22 在古道右側的大樹下，有一個由三塊石頭堆疊而成的小土地公，稱爲鹿堀坪土地公，這是附近種田的人奉祀且輪流祭拜。我們在土地公前方參拜一下，就來到鹿堀坪。鹿堀坪現在已是一段段的草坪，以前卻都是田畝。這個地名的由來，相傳是在梯田上方高處，那裡有一塊平坦的台地，上面有一個水堀，附近常有一隻山鹿在那裡棲息，因此被稱做鹿堀坪。

11:31 遇一溪流，我們必須涉水而過，2 月份的溪水，十分冷冽，溪底都是大小均勻的卵石。過河之後，繼續上行，沿途的梯田都是吳蕃薯的，路旁有一日治時期所立，上頭標示「鹿堀坪 NO.893」字樣的礦務局探勘石樁。11:41 我們測量一下古道的規模，寬約 6 尺，與旁側的梯田高差爲 1 公尺。11:43 左側出現一廢棄的牛舍，吳先生說牛舍建在田畝中央，這是因爲牛隻的排泄物可直接做爲田地的肥料，利用較爲方便。11:52 走到田畝盡頭，這裡稱爲崩山仔，我們又看到一整片的大菁族群藏在林下。

11:57 經過後湖仔溪，後湖仔就在小樹林的右側後方，爲一低陷的溼地。過溪之後，出現一段石階路，路旁留有石砌坡坎，稱爲牛埒。因爲這裡爲第二牧場的邊界，爲了防止牛隻穿出範圍，破壞下方的田畝因而築起牛埒。牛埒之上爲允許放牧的範圍，牛埒之下則禁止放牧。12:07 路旁又見一牛埒。穿行於這片相思樹林的山坡路段叫「大路邊」，沿途生長許多有刺植物，行走起來得格外小心。12:10 開始上行，這裡爲放牧的地方，所以沒有聚落，但在日治時期牧場成立之前倒有一些田畝存在。12:21 進入一片早期的茶園，還有一些坡坎殘存，我們還發現二株蒔茶，一株與人等高，另一株則如小樹一般。12:26 因爲大水沖壞了路面，我們在此迷失了方向，只得在茶園中另找路線高繞通過。12:48 經過困難攀行之後，總算又回到古道。12:54 抵達溪岸，此處地勢稍平緩，有些石塊散於溪中，可踏步而過，稱爲石橋仔。雖值正午時分，我們一直都在陰暗的樹林中行走，石橋仔更是被樹木遮蔽，幾乎不見天日。

12:58 過溪，爬上支稜，左側可見一乾涸的溪谷，稱爲石港堀。前行約 5 分鐘後，古道又消失了，我們只得在樹林中砍路。由於方向不易把握，我們只好一直往山崙攀昇，在崙頂才能看清山勢走向。13:27 終於抵達崙頂，這段行程邊走邊砍，還得小心避開有刺植物，身上的衣服都被鉤刺穿破。待認清方向後，朝著風鼓手仔彎前行，13:35 終於到達大尖山與聖公媽崙頭之間的鞍部，終於抵達今天的目的地。此地朝大尖山看去的山

勢類似早期鐵匠用的風鼓手把，所以當地人稱風鼓手仔彎，我們在此遇到一些遊客從磺嘴山過來，往大尖山走去。

在稜線上休息半小時，14:00 我們回頭尋找古道路徑。原來我們砍切上山的路線，與古道偏差約一百公尺左右。在淡基古道上有一明顯地標，那是一座土地公廟，因位於溪流上源的最末段，稱爲溪頭尾土地公。這間土地公廟，最初僅有一土地公香爐，後由二坪的陳××發願修建。這是因爲昔年陳××擔茶至士林販賣時，路過此地突覺身心俱疲，再也無力前行，遂對早年河南勇留下的一具土地公香爐發願，若能順利走完此路，必定回來修廟還願。我們約莫花了一個小時才找到這座土地公廟，這時約近 15:00。同行的郭先生受其母親所託，帶來金紙祭拜，吳老生先則向土地公請求儘快找到古道，得以順利回返大坪。我們祭拜土地公，且匆匆用完簡單的午餐。

15:15 沿著廟旁的溪谷下行，沿途偶見一些石塊鋪設，但大部份石階都被牛隻踏壞了。山坡的地勢十分陡峭，但前人卻很有技巧地選取坡面的緩處來鋪設古道。15:40 終於又接至早先迷失方向的「石橋仔」，16:10 到達後湖仔溪，16:30 到達鹿窟坪，17:00 抵水柳仔坑， 17:30 回到大坪吳蕃薯先生住處，今天的探勘行程總算圓滿結束。

（二）鹿堀坪至擎天崗路段

踏勘日期：2004.02.21

踏勘人員：李瑞宗、吳蕃薯、郭政東

今天是這條路段的第二次踏勘，仍是請身手矯健的耆老吳蕃薯及其鄰居郭政東爲我們指引帶路。

7:30 到達大坪。9:15 抵達鹿堀坪，9:30 抵達乾坑，附近有何再生的舊厝，9:41 通過大水吼坑，往磺嘴山前進。10:00 抵達水空頭，10:04 抵達牧場邊界的牛埒，10:15 穿出牛埒，一路上行，10:30 抵達後尖崙頭，這裡是磺嘴山的西南稜，我們左轉，折往擎天崗的方向。10:40 至 11:00，走在一條綿延上昇的稜線上，稱爲落崙仔。11:03 抵達聖公媽崙頭，此處眺望極佳，有一間國家公園管理處闢建的避難山屋，不過附近沒有水源。11:17 離開，11:25 抵達聖公媽，這裡昔日有一聖公媽小廟，現今設有欄牛的木柵，附近留有大嶺牧場的石樁。11:38 抵達炭窯大崙(火炭嶺)，這裡昔日雜木極多且設有炭窯，左側有一條分叉路通往風櫃嘴，我們取右行，11:52 抵達王厝風水分叉口，附近的山坡有二座王姓人家的墳墓，規模極大。12:12 抵達後湖底鞍部，這裡有磺嘴山生態保護區入口告示牌與柵欄。12:30 抵達城門，從後湖底鞍部到城門之間北側的懸崖稱爲磺空崁。13:10 到達嶺頭岳，在土地公廟參拜一番，有好奇的遊客問說擎天崗的牛有幾隻，蕃薯伯回答說以前曾有一千多隻的牛，讓遊客驚訝不已。

我們在嶺頭岳停留幾近一個小時，14:10 開始往磺嘴山方向折返，14:35 來到後湖底鞍部，蕃薯伯說他從十八歲才開始走這條路，那時是在大嶺牧場事務所擔任管理牛隻的工作，大部分都住在涓絲瀑布那裡的牧場事務所，約莫一個禮拜回去鹿窟坪兩次，。

在路上，蕃薯伯指出河南勇路與登山路的交叉點，他說登山路都位在稜線上，而河南勇路則在坡面的樹林裡，大概是因爲後來的路基崩壞，大部分的人才改走登山路。14:50 走至王厝風水分叉口，10 分鐘後，來到通往風櫃嘴的分叉口，附近設有路標，指示往磺嘴山尚有 2.4 公里。不久，我們來到「聖公媽」的地點，15:20 從牛堤附近的小徑繞進森林。

一路砍除樹枝前進，我們要從一處叫「風鼓手仔彎」的地方出來。但在森林中，古道似有若無，並不明顯，蕃薯伯也不確定這段路是否爲古道，我們想還要再來踏勘確定一次。15:40 由芒草叢中穿出，看到前方有一道極爲寬闊且長滿低矮綠草的稜線，這裡便是「風鼓手仔彎」。在此摸索鑽行好一陣子，16:14 終於找到路頭，得以往鹿堀坪前進。

不久，陸續發現了一些石階，可以證明這是一條古道。在森林中不斷下行，依著蕃薯伯的帶領，抵達溪頭尾土地公，此廟原僅有一土地公香爐，後來二坪人加以整建。從擎天崗至磺嘴山區僅有這座土地公廟，荒山獨行，端賴土地公指引迷津且保佑平安，更加證明這條古道的正確性。土地公廟剛好位於一棵葉子掉光的昆欄樹下，古樸的氣氛油然而生。

16:24 離開土地公廟，往大坪方向前進。一會兒，右方出現一條通往大尖山的小徑，但我們則取左方溪谷下切。6 分鐘後，在古道沿途發現四至五個小坡崁，接著慢慢傳來溪水聲。在森林裡下降時，疊砌的石階陸續出現，令我們更具信心。一路走來，時值二月下旬，山龍眼正在結果，蘭崁馬藍還在稀疏開花。我們傍溪而下，左下方爲陡峭的溪谷。

16:42 來到「石橋仔」，這裡有路可至對岸。過溪後，沿溪左側而行，繼續在林中前進。不久，古道中斷，我們走至下一層坡崁後，再接古道。這段相思林中的古道路段稱爲「大路邊」，是條較寬的林徑。沿途發現一些山羌的腳印，有大有小，似乎是母羌帶小羌經過時留下的。17:00 遇到一處溪谷，稱爲「後湖仔」。過溪後，即來到「崩山仔」，3 分鐘後，接至田畝中一條明顯的小徑。

17:10 涉水過溪，溪水嘩嘩，水量豐沛，蕃薯伯說前方就是鹿堀坪了。17:20 來到「火炎山」前，天色漸漸暗下，蕃薯伯說以前他由火炎山至大坪只要 50 分鐘，現在則需一小時二十分才能到達囉，我們覺得沒關係，慢慢走就好。繼續前進，通過「小出水仔」後，便離開火炎山的範圍。17:43 通過「三十六崁」，6 分鐘後通過「水柳仔坑」，18:00 到達石鼓田。這時我們問蕃薯伯爲什麼後來會從鹿堀坪開闢往後尖崙頭的路呢？蕃薯伯說那是要牽牛去磺嘴山及大尖後山所使用的路，爲日治時期設立牧場之後才開闢的。我們漸漸走出山谷，通過一條橋面彎曲的「駝背橋」，18:06 抵達圳頭，6 分鐘後，來到停車場，18:25 抵達吳蕃薯的家，結束了今日的踏勘行程，這時天色幾乎全黑。

（三）聖公媽至風鼓手仔彎路段

踏勘時間：2004.07.10

踏勘人員：李瑞宗、林國榮

今天天氣十分晴朗，是個適合踏勘的日子。中午從台北市區出發，13:20 來到擎天崗管理站，預計今天要把聖公媽至風鼓手仔彎之間的古道找出。

13:40 由管理站出發，沿途遊客如織，大家都盡情欣賞著擎天崗的草原景觀。13:50 至城門，有不少遊客在此拍照留念，我們續往磺嘴山方向前進。一路上處處可見牛蹄印，並且在石階步道的兩側踩成深溝，遠方山坡遙見兩隻牛在悠閒吃草。我們通過兩處小水潭，夏季時分牛隻最喜歡在這裡泡水棲息。

14:05 來到磺嘴山生態保護區入口，這裡設立好幾面告示牌。通過圍籬後開始爬昇，路寬約 60-90 公分，土路夾雜著石塊，有點難走。一路上皆可見牛蹄印。14:12 通過第三小水潭，4 分鐘後經過王厝風水的分叉路。此後沿稜而行，緩緩下降，這座小山崙稱爲炭窯大崙(火炭嶺)。14:21 遇分叉路，附近柳杉造林極多。

14:24 經過聖公媽，此處設有木製牛欄。跨越之後，再沿稜上行，右側有座極長的牛堤併行。我們不斷穿梭芒草與懸鉤子，14:30 爬至最高點，此處稱爲聖公媽崙頭，國家公園管理處設有一間水泥避難山屋。我們繼續前進，長緩的稜線逐漸下降，這裡稱爲落崙仔，兩側可見大尖山及大尖後山。4 分鐘後由落崙仔右折往大尖山，進入密林，再經 8 分鐘後至大尖山鞍部，這裡便是風鼓手仔彎，有一面磺嘴山生態保護區告示牌矗立草地。

在此尋找上次切到這條稜線時留下的記號，並仔細研判方向，15:00 找到耆老吳蕃薯上次指認的古道切入點，藉由地圖判斷，我們會經過第一崙頭、小溪谷，再經第二崙頭，最後接至聖公媽附近。休息一會，進入淡基古道，開始今天的闢路行程。

我們在涼冷的森林裡緩緩前進，一邊砍除古道上的灌木與蔓藤，一邊順著坡面緩緩爬昇，沿途有些散置的石塊，確認是古道的遺跡。15:25 來到第一崙頭，古道在此略爲轉折。續行，15:43 降至平緩開闊的小溪谷，在此稍事休息。4 分鐘後往前推進，古道兩側削出的坡坎極爲明顯，至今依然留存。15:53 至第二崙頭，續往前行，16:15 發現淡基古道穿越牛堤的缺口接至聖公媽附近的登山路線。我們在牛堤缺口與聖公媽附近反覆搜尋，最後確認牛堤缺口至聖公媽的路段便是淡基古道。16:48 完成踏勘，開始折返。從聖公媽至風鼓手仔彎，現今的登山路線走在明顯的稜線上，炎熱且多荊棘與芒草；淡基古道則沿稜線下方的山坡緩緩切行，爲森林之中的陰涼小徑，感覺較爲舒適。

16:54 來到炭窯大崙(火炭嶺)，17:00 接至王厝風水分叉路，17:03 至第三小水潭，17:10 回到後湖底鞍部，即磺嘴山生態保護區入口。時值黃昏，天色尚佳，我們想趁機一併尋找王厝風水的所在，便折往石梯嶺、頂山的方向。來到石梯嶺附近的山頂，便朝著大尖後山的坡面下切尋找，可惜直到 18:00 仍未有所獲，終於結束踏勘。

（四）大屯鞍部－國立公園山　家

踏勘日期：2004.10.29

踏勘人員：李瑞宗、林國榮、邵偉榕

我們曾調查過花蓮縣秀林鄉卡拉寶的　　國立公園「山　家」舊址，那是一棟提供給登山者宿泊的高級休憩小屋，而今天也是要調查相同的設施，稱爲大屯國立公園「山　家」。

早上 7:30 搭乘陽管處交通車至遊客中心，然後再轉搭客運至七星山站，開始步行，9:50 抵大屯山登山口下方的停車場，10:10 整頓裝備後出發。根據文獻與訪談得知，「山　家」位於停車場西邊的平台，日治時期該地稱爲大屯平。我們由停車場右側切下落差約 3 公尺的斜坡，再下行，順著一條綿延甚長且石塊裸露的乾溝前進。兩側箭竹茂密生長，不時擋住去路，我們不斷撥開或繞道通過。前進十數分鐘後，四周環境漸趨潮濕，石頭長滿青苔，原來已進入鬱閉的森林中。不久，出現小水潭，蕨類植物繁生，我們稍做休息並判斷路線。若繼續沿乾溝前行，則會離停車場越來越遠，於是決定往右切上一條小稜線，這裡生長金毛杜鵑、燈稱花、胡頹子等植物，到了頂上便看見數株柳杉，而相鄰的稜線也有一大片柳杉林，於是便過去搜尋。

「哇！」伙伴一聲驚叫，不由得衝向前方察看。透過森林間隙看到一座極粗的石柱聳立著，周圍並有一道相當長的石砌坡坎，圈成平台，前方則砌有小階梯，此處應是「山　家」的遺址了。

「山　家」座落在一片茂密的柳杉林坡地，林下稀疏，面朝西北方，遺址面積約爲 11 公尺x11 公尺。屋前有石砌坡坎，長約 11 公尺，高約 110-120 公分，此處的階梯爲主入口。屋後修整出斜坡。平台左側有一條既寬又深的乾溝綿延而下。遺址左右側各有一入口，相互連結的通道將遺址分爲前後兩段。

前段爲平坦的空地，爲泥土所掩蓋，只露出一小塊舊有的水泥鋪面。後段以壁爐爲中心，外表細密交錯地爬滿各種藤蔓，而煙囪頂崩壞一角，生長許多蕨類植物。壁爐高約 4 公尺，可分爲上下兩段，下段正面的壁爐口兩側有短牆包被，高爲 75 公分，厚爲 27 公分，爐坑高爲 75 公分，寬爲 72 公分，深爲 34 公分，背面爐坑與正面同樣大小。上段離地面約 250 公分處退縮 20 公分，厚僅 66 公分。壁爐右方有著多處石砌矮牆，形成封閉空間，應是舊址的牆基，高爲 40 公分。壁爐左方爲連續的小隔間，第一、二間可能爲浴室，第三間可能爲廁所，有著 45 公分寬的走道，鄰接兩間蹲式馬桶廁所，長爲 90 公分，寬爲 80 公分，馬桶下的糞坑深約 40 公分，並有梯形的通風口。

遺址測量完後，在此午餐。然後，向四周搜尋，意外地在屋後尋獲一個碎磁片，推斷爲茶杯底部，有著一圈圈細緻的同心圓紋路。另一伙伴也在平台左方坡坎下發現一個有著藍色釉彩的碎磁片，以及一支底部印有「臺灣專賣局」的玻璃酒瓶，這些都是可資佐證的物品。

測量至此，已近 14:00 了，共計花費 3 小時才將遺址測量完畢，我們便向隱沒多年的國立公園「山　家」道別，懷抱著成功踏勘的興奮心情，順著原路回到停車場，14:20 時搭上一對好心夫婦的便車回到臺北，結束豐收的一天。

這裡再根據相關資料，將「山　家」的建設與規模補充如下。

大屯平國立公園「山　家」，在大屯國立公園，地點位於大屯鞍部附近的谷地，昭和十三年（1938）八月廿七日完成。經費 2500 圓，爲木造十八坪的平房，有浴室、食堂、賣店、並有壁爐設施，周圍草坪可供露營，屋前設有升旗台。昭和十四年（1939）九月卅日，曾在此地舉辦露營大會，並由臺北帝大正宗嚴敬助教授、臺北高校齋藤齋教授、臺北第二師範堀川安市教諭等人，演講大屯國立公園的植物、地質、動物特色及國立公園的使命與利用。

第五章　結論與建議

第一節　結論

一、淡基橫斷古道歷經一年的調查，發現了清代路線遺跡，如三截彎仔、三十六崁、風鼓手仔彎等，另有鹿堀坪土地公、溪頭尾土地公、聖公媽、王厝風水、嶺頭嵌、河南營、打石窟、蜜蜂巢、百六砌、半天寮等歷史據點。

二、坊間所謂鹿堀坪古道實乃光復後才開闢出來的牽牛步道，無法稱爲古道。

三、淡基橫斷古道路程較目前登山步道距離更短，而且爬升較緩，沿途大部分皆在森林之中，受到樹蔭遮蔽，行走舒適。

四、古道的東段自基隆出發，迄磺山頂，行程約 36 華里（20.7 公里），可在此處留宿。次日，自磺山頂的河南營出發，迄淡水，行程約 31 華里（17.9 公里），可算西段的路程。總計全長 67 華里（38.6 公里），路程約需二天。

第二節　建議

一、淡基橫斷古道位於磺嘴山生態保護區內的歷史遺跡，建議應予現地保存，而位於生態保護區外的歷史遺跡，可於復舊之後成爲新的人文解說據點。

二、現今頂山－石梯嶺的部分路段，進出於磺嘴山生態保護區，有修正該生態保護區範圍的必要。

三、建議選擇古道西段的貓頭至十八彎仔優先復舊，除可延伸大屯自然公園的遊憩路線外並增添豐富的人文景緻。

第陸章　參考文獻

小山和. 1996. 古街道を歩く—「なっかしい日本」のたたずまいを訪ねこ，講談社，東京。

山本脩. 1992. 峠の旧街道テクテク歩き—歴史再發現の旅，講談社，東京。

太和田公一、伊藤潤. 1997. 箱根旧街道—石疊と杉並木，神奈川新聞社，横濱。

李瑞宗. 1994. 陽明山國家公園魚路古道之研究，陽明山國家公園管理處，台北。

李瑞宗.1995. 陽明山國家公園魚路古道規劃，陽明山國家公園管理處，台北。

李瑞宗.1999. 金包里大路南向路段人文史蹟資源調查，陽明山國家公園管理處，臺北。

李瑞宗.2003. 古道規劃設計注意原則，皓宇工程顧問股份有限公司，2003，國家步道系統設計規範 pp.2-16，農委會林務局，台北。

芝田壽朗. 1995. サバ街道と都の文化，福井縣立若狹歷史民俗資料館，小濱。

神坂次郎（編）. 1993. 熊野詣，熊野古道を歩く，講談社，東京。

藤井文子（編）. 2002. 關西周邊街道・古道を歩く，山と溪谷社，東京。