

台江國家公園  
TAIJIANG NATIONAL PARK



指導單位 | 內政部營建署      主辦單位 | 台江國家公園管理處



2012  
Leisurely Cycling Tour  
BIKE TRAVEL  
**TAIJIANG**  
台江單車小旅行  
自行車導覽手冊



台江國家公園  
TAIJIANG NATIONAL PARK

70841臺南市安平區城平路2號  
No.2, Chengping Rd., Anping Dist., Tainan City, Taiwan 70841 (R.O.C.)



- 01 認識台江
- 02 台江地理位置
- 03 悠遊台江
- 04 七股瀉湖區介紹
- 05 黑面琵鷺生態保護區介紹
- 06 四草地區介紹
- 07 漁鹽白金之旅 | 區域索引圖 |

藍線系統路線分布簡介

紅樹林賞鳥亭 龍山社區 台灣鹽博物館  
七股鹽山 觀海樓

- 14 國境之西之旅 | 區域索引圖 |

綠線系統路線分布簡介

台江國家公園 六孔管理站 六孔碼頭遊憩區  
南灣碼頭遊憩區 頂頭額沙洲 七股國聖燈塔

- 20 四季黑琵之旅 | 區域索引圖 |

橙線系統路線分布簡介

黑面琵鷺展示館 黑面琵鷺賞鳥亭 十份社區  
紅樹林保護區

- 25 人文史蹟之旅 | 區域索引圖 |

紅線系統路線分布簡介

正統鹿耳門聖母廟 鹿耳門天后宮  
鹽田生態文化村 四草大眾廟 四草砲台  
鹿耳門溪沿岸

- 35 旅遊資訊  
賞鳥季延駛路段

- 37 民宿資訊

- 38 餐飲資訊



Lisurely Cycling Tour

## 認識台江

身為臺灣第8座國家公園，台江究竟有什麼特色？

自大航海時代以降，海洋成爲人們貿易與遷徙的舞臺。位於臺灣西南沿海的台江內海，因其優異的天然條件，成爲各國人們進入臺灣的窗口，不同文化在此交融出歷史風華；而此處國際級與國家級的濕地環境，不只保護海岸，也哺育了豐富的生物資源，在地居民與環境的互動發展出漁鹽產業，更賦予台江地區獨特的文化景觀內涵。

台江地區薈萃了「歷史」、「自然」與「產業」三大資源特色，經過地方人士與地方政府戮力奔走催生下，行政院內政部於民國98年10月15日公告「台江國家公園」計畫，同年12月28日，「台江國家公園」正式揭牌，以第二代國家公園定位爲營運方向，期望達成生態、生活與生技永續發展之目標。

## Taijiang

### National Park

Lisurely Cycling Tour

## 台江地理位置

臺灣海峽的黑緞帶與鑲嵌本島西南的綠寶石

台江國家公園位於臺灣本島的西南沿海，園區範圍涵蓋了海域與陸域兩大區塊，面積共39,310公頃。海域部分為沿海等深線20公尺範圍，鹽水溪至澎湖東吉嶼南端所形成，寬約5公里，長約54公里之海域，面積約34,405公頃，是早期先民渡海來臺所橫越的部分黑水溝範圍，宛如一條浮在臺灣海峽內的黑緞帶；而陸域範圍北以青山漁港為界；東沿七股潟湖堤防；西至各沿海沙洲為範圍；南抵鹽水溪南岸，包括了鹽水溪、曾文溪沿海公有地、黑面琵鷺保護區、七股潟湖等陸域區塊，面積約4,905公頃，大都位於百年來所稱「台江內海」之範圍內，這些濕地環境，生態豐富，就如同一顆顆散落在本島西南方的綠寶石，蘊含了這塊土地上的故事篇篇成章。

## Taijiang National Park

Lisurely Cycling Tour



## 悠遊台江

濕地環境+人文歷史+產業文化=台江國家公園的無限可能

台江國家公園陸域範圍內仍保留早期台江內海的環境特色風貌，也因著人們與環境的互動，產生了許多豐富的歷史人文與產業文化，歡迎您一同來探索！






## Taijiang National Park

Lisurely Cycling Tour

### 七股潟湖區介紹

七股潟湖是臺灣西南沿海最大的潟湖，也是台江內海目前最大的遺跡；潟湖旁的沙洲阻絕了外海洶湧的浪濤，讓潟湖內風浪相對平靜，並提供了魚蝦貝類等生物充沛的食物來源，漁民們也利用潟湖與周遭濕地環境發展出具有特色的養殖漁業，每當黃昏，夕陽映照於潟湖水面與養蚵棚上的景致，彷彿莫內的印象派大作，讓您永生難忘！






Taijiang National Park  
Lisurely Cycling Tour

## 黑面琵鷺生態保護區介紹

臺灣的地理位置與環境吸引了超過全球數量二分之一以上的黑面琵鷺來台度冬，而曾文溪口更是他們主要的度冬棲地之一，也因而擠身國際級濕地之列，每年東北季風起後不久，黑面琵鷺便陸續飛抵這片濕地，展開為期約半年的台灣 Long Stay，至隔年春天再行北返，同時也有著許多冬候鳥與黑面琵鷺一同在此活動，您不訪到此處走訪，欣賞黑面琵鷺等鳥類自由自在的身影，同時體驗海岸風光！



## Taijiang National Park

Lisurely Cycling Tour



## 四草地區介紹

由台江內海淤積而成的四草地區，古名「北汕尾」，是傳說中鄭成功與荷蘭人的古戰場，先民亦在此深根，發展獨特漁鹽產業，日據時期更於安順鹽場設置了第一座新式鹽田，如今製鹽盛況雖已不再，留存的遺跡與歷史卻留存了濃厚的傳奇色彩；而同為國際級濕地的四草濕地，區內有著完整的紅樹林景觀及水鳥保護區，生態資源同樣豐富精彩，在此您可於豐饒的濕地環境中來趟台江歷史人文生態巡禮！







## 漁鹽白金之旅

| 藍線系統 |

路程長度 15.5 公里  
悠遊慢騎 1.5 小時








經緯度 23.008154,120.136117

## 紅樹林賞鳥亭

Mangrove Forest Bird-watching Pavillion

海寮紅樹林區位於七股溪出海口附近，以海茄冬爲主所組成的紅樹林；因七股居民大多從事養殖漁業，使此區吸引主食爲魚類的白鷺鷥前來棲息，因此於此設立三層樓高的賞鳥亭，供愛鳥人士停留欣賞。賞鳥亭右方有紅樹林解說站，針對臺灣紅樹林樹種及濱海植物提供有詳細的資訊及說明。





## 七股龍山社區 經緯度 120.113437, 23.138163

Cigu Long Shan Community

位於臺南市七股區的七股潟湖，當地人稱爲「內海仔」，是臺灣最大、最完整的濕地。這片豐富旺盛的動植物生態海田，是魚、貝、蚵、蟹、蝦、紅樹林、白鷺鷥，以及國際級的貴客－黑面琵鷺的最愛。

在七股溪河口兩側的大片紅樹林，是鷺科最愛的棲息處；在這裡有令遊客留連忘返的超小型沙漠世界，是此地極爲特殊的景觀，也是臺灣難得一見的壯觀沙丘！

若要體驗七股潟湖之美，最好的方式就是從港口搭乘竹筏遊湖。





經緯度 23°9'13, 120°5'58

## 七股鹽山

Cigu Salt Hill

七股鹽場是臺灣鹽業史上最年輕的曬鹽場，歷經日人株式會社與國民政府的開發與經營，成為臺灣史上規模最大的曬鹽場，也曾是我國工業用鹽重要的生產地；面對鹽業式微的殘酷事實，為確保338年的鹽業史料，除投入巨額人力與資金興建鹽業博物館外，並於七股鹽山週遭土地，利用臺灣傳統曬鹽素材，精心規劃本遊憩園區，歡迎各界貴賓蒞臨參觀指導。

臺灣鹽業史，就是臺灣的開發史；七股鹽山是一個結合歷史、產業、文化、藝術與生態的遊憩區，登臨鹽山，展望千頃鹽田，念及先人胼手胝足，辛勤生產，更別有一番思古之幽情！

以上摘自七股鹽山逍遙遊網站



## 台灣鹽博物館 經緯度 120.105446, 23.155332

Taiwan Salt Museum

台灣鹽博物館是目前臺灣唯一有關鹽產業的主題博物館，其興建主要目的是保存臺灣數百年的鹽業文化資產。「鹽」為鹽工汗水與淚水的結晶，鹽堆狀的外型造觀格外有特色，遠望感覺就像兩座白色金字塔矗立在鹽田裡。

鹽博館東面為廣盈鐘乳石館，北面為鹽工住宅群，西面則為荒廢的機械鹽田，並與七股鹽山遙遙相望。鹽博館正對面為七股鹽場辦公室，周圍設計為綠色草皮以及人工湖、觀景步道。

建築表面仿粗鹽顆粒的塗料，搭配白色的石英板，塑造白色鹽山的質感。

地址：724臺南市七股區鹽埕里69號  
電話：(06)780-0990 傳真：06-7800-765  
E-mail：tts@uniongo.com.tw  
網址：http://www.taiwan-salt.com.tw  
營業時間：平日：AM9:00-PM5:00  
假日：AM9:00-PM5:30  
每年暑假(7、8月)延後30分鐘閉館。



經緯度 23°8'40.3, 120°4'37.4

## 七股觀海樓

Cigu Sea Viewing Tower

黃昏時候這裡是觀賞日落的最佳地點

夕陽西沈正是進入七股沿海最為瑰麗的時空中，映照著一望無際的潮間於和蚵架與遠方海天一線的夕陽融合在一起時，海光山色絕景的浪漫才真正上場，金黃的陽光、形成迷離燦爛的景色，倒映水中的蚵架與舟影，畫面元素的單純化，也教攝影人謀殺好幾百MB的記憶卡。





## 國境之西之旅

| 綠線系統 |

路程長度 6.3 公里  
悠遊慢騎 0.5 小時



- 六孔管理站
- 5km
- 南灣碼頭
- 1km
- 頂頭額沙洲
- 2.4km
- 七股國聖燈塔







經緯度 23.124041,120.077602



## 六孔遊客中心&六孔碼頭

Liukong Visitor Center & Liukong Wharf

位於七股潟湖南端的六孔遊客中心，提供遊客台江國家公園境內的旅遊諮詢服務與訊息，並設置有常設展，介紹台江國家公園生態、人文與產業豐富內涵。館內3D視聽室定期播放國家公園簡介短片，讓人身歷其境；而鄰近的六孔碼頭，是觀賞潟湖之美的最佳地點，在夕陽餘暉照射下，七彩雲霞、蒼翠的紅樹林、蚵棚、定置漁網與沙洲相互輝映，令人目不暇給。

### 六孔遊客中心

地址：72453 臺南市七股區三股里海埔18號

電話：(06) 788-0220

開放時間：09:00-16:30 每週一及除夕當日休館

3D影片播映時間：平日11:30 15:30

假日11:30 13:30 15:30

### 六孔碼頭

地址：臺南市七股區三股里海埔18號



經緯度：N23°6'44"E120°2'42"

## 南灣碼頭遊憩區

Nanwan Wharff

南灣碼頭，位在七股潟湖區最西邊，許多民營娛樂漁筏業者在此駐點，提供搭船遊潟湖服務。在南灣碼頭放眼望去，除了潟湖風光外，還能看見不遠處的沙洲上防風林在風中舞動的姿態；而在搭乘娛樂漁筏暢遊七股潟湖的遊程中，不只可以貼近林間，欣賞各種鳥類與紅樹林生態，也可以就近於岸邊觀賞招潮蟹與彈塗魚，讓您的潟湖生態之旅收穫滿滿。



地址：臺南市七股區十份里十份30之1號



## 頂頭額沙洲

經緯度：23.168218,120.063214

Dightue Sandbank

爲一臨海沙洲，七股內海北端的屏障，由臺灣西部河川所沖積出來的砂土，經過臺灣海峽海浪挾帶這些砂土，長年累月地堆積而漸漸露出海面所造成狹長狀沙洲。

相較於臺灣最北、最東和最南點擁有穩定土地，頂頭額沙洲上的臺灣本島最西點，僅在退潮時隱約見到。1998年立有「臺灣島最西端紀念碑」，隔年立碑基地沖毀成航道。

臺南市七股潟湖的頂頭額沙洲，建有臺灣本島最西的國聖燈塔。1904年，沙洲曾有鯤寮崙、砂寮、頂頭額等聚落，最寬處1.2公里、長6.3公里；到了1990年，寬0.5公里、長4.7公里，聚落侵蝕消失。沙洲南端的尖仔尾爲臺灣本島最西端。



經緯度：23.101486,120.03576

## 七股國聖燈塔

Guosheng Lighthouse

有「國境之西」稱號的國聖燈塔，又名「七股燈塔」，是臺灣本島陸域的最西端的燈塔。設立於民國四十六年的國聖燈塔，原位於國聖港網仔寮汕上，後因颱風吹襲，塔身倒塌，又於民國五十九年移至頂頭額汕重建，儘管海岸地形不斷變遷，國聖燈塔仍佇立於沙洲上，默默地守護遠方往來的船隻，惟秋冬之際，強烈東北季風將沙洲的沙捲帶至路面導致路面積沙，為避免車輛誤陷，請小心駕駛，勿駛離道路鋪面。

地址：臺南市七股區頂頭額汕



## 四季黑琵之旅

| 橙線系統 |

路程長度 16.2 公里

悠遊慢騎 2.5 小時



● 黑面琵鷺展示館

1km

● 黑面琵鷺賞鳥亭

11.41km

● 十份社區

2.7km

● 紅樹林保護區





## 黑面琵鷺賞鳥亭

經緯度：153140, 2553593

Black-faced Spoonbill Bird-watching Pavillion

每年東北季風吹起，臺南曾文溪河口濕地就成了賞鳥人士的天堂，飛越千山萬水的候鳥，選擇此地作為度冬場所，其中最受大家所注目的就是被當地居民稱為「撓杯」或「黑面仔」的黑面琵鷺（Black-faced Spoonbill）。原棲息在中國東北與朝鮮半島的黑面琵鷺，每年有超過半數的族群來臺度冬至翌年春天，再行北返；而曾文溪口濕地豐富的生態環境提供良好的棲地與豐富的食物來源，是黑面琵鷺在臺灣度冬的重要棲息地點。每年十月至隔年四月，台江國家公園於鄰近保護區的賞鳥亭提供駐點人員解說服務，您可藉由高倍望遠鏡觀察黑面琵鷺一舉一動，並透過專業解說服務與黑琵實況轉播更認識這群遠道而來的嬌客。

賞鳥亭服務期間：約為每年十月至翌年四月

開放時間：08:30-16:30（除夕休息）

電話：06-7881180

地址：曾文溪出海口向北的海埔地





經緯度: N23°8'56.1"E120°3'43.7"

## 黑面琵鷺展示館

Black-faced Spoonbill Ecology Exhibition Hall

2005年設立的黑面琵鷺生態展示館，隸屬於行政院農委會特有生物保育中心，除了進行研究外，還以珍貴的黑面琵鷺與保護區內環境為常設展示主題，向國人推廣保育概念。展示館建築主體立於水面上，猶如水鳥佇立於水域之上，以順應環境特色、尊重自然生態為設計原則，利用鋼構基樁高架方式立於魚塭，維護原有地貌；並將漁塭整理為生態水池，兼顧生態與景觀意義，整體規劃有展示室、生態影片多媒體放映室與戶外觀景平台等設施供民眾使用。

開放時間：09:00-17:00（每逢週一、除夕與初一休館）

電話：06-7881180

地址：臺南市七股區十份里海埔47號



## 十份社區

經緯度：120.054968,23.086179

Cigu Shifen Community

十份里位於七股區的最西境，舊稱「五塊寮仔」。走在十份里，濃厚的漁村氣息與島嶼邊境的蕭條氛圍，總在腦海裏交叉出現。十份里是七股開發最晚的地方，村內有「五塊寮仔」、「九塊厝」、「金德豐」、「新吉庄」等數庄，因為開發的晚，所以社區裏還保留著一望無際的漁塭風光，在落日餘暉的襯托下，更顯美麗。

十份社區擁有豐富且多樣性的生態資源、潟湖蚵田風光、曾文溪夕照，以及蔥蒜、洋香瓜等產業，也是知名的國際生態保育動物－黑面琵鷺的渡冬區。社區居民早期大多都是養殖虱目魚的純樸漁民，然而這些漁民年事已高，無力再從事勞動力高的養魚工作，這幾年年輕的下一代爲了讓這些年邁的老人家能在村子裏安享晚年，開始結合相關單位，打造社區，期望營造一個漁業資源利用、生態旅遊、產業文化保存、藝術創作、野生動植物保育、環境教育的生態藝術村，讓人開始期待一個不同面貌的十份里。



## 人文史蹟之旅

| 紅線系統 |

路程長度 16.1 公里  
悠遊慢騎 2.5 小時







## 正統鹿耳門聖母廟

經緯度：120.127548,23.067552

Orthodox Lu-erh Men Sheng Mo Miao

鹿耳門聖母廟，位於臺灣西南沿海、占臺江西緣北線尾嶼北邊的鹿耳門嶼上。十二世紀末葉早已隨著漁民的東來而駕臨鹿耳門嶼；最遲於十七世紀初葉，棲居北線尾與鹿耳門嶼的海商漁夫已築有草廟奉祀。時廟凡三落：前殿奉祀水仙尊王中殿主祀天上聖母，後殿供奉佛祖。此即鹿耳門聖母廟之創建，其所奉祀的天上聖母一座三尊，信徒尊稱曰『鹿耳門媽』。

在清道光與同治年間，皆遭遇洪患廟宇因此而沖毀，目前的聖母廟是民國七十年落成安座的，並且正名為「正統鹿耳門聖母廟」，廟殿建坪二萬餘坪，仿“北京紫禁城”宮殿式建築，外觀相當壯麗雄偉。

以上摘自正統鹿耳門聖母廟網站

地址：臺南市安南區城安路160號

電話：(06)257-7547

<http://www.luemema.org.tw/>



## 鹿耳門天后宮 經緯度: N23°2'12.4"E120°7' 28.3"

Luerhmen Mazu Temple

鹿耳門天后宮，宮殿巍峨雄壯，正門俯視鹿耳門港口，南對安平古堡與四草砲台，東望萬頃臺灣最大鹽場（臺南科技工業區建地）西臨臺灣海峽，沿海有青翠茂密的防風林，迤前為聞名的鹿耳門古港口；今鹿耳古港口遍植蚵架，竹筏橫臥，偶爾帆影兩三點綴溪面，朝暉夕陰，令人有發思古之幽情。

以上摘自鹿耳門天后宮網站

地址：臺南市安南區媽祖宮顯草街三段一巷236號

電話：(06)284-1386, (06)284-1387

<http://www.luerhmen.org.tw>



經緯度:23°1'29"N 120°8'27"E

## 鹽田生態文化村

Salt-pan Eco-village

西元1919年，日人在臺南開闢第一座新式鹽田—安順鹽場，並在南寮設立碼頭、運河、鹽倉、辦公室與輕便鐵道等設施，以便將鹽送至當時設於安平德記洋行的「臺灣製鹽株式會社」，不僅為當地挹注經濟效益，也創造出獨特鹽田文化。1996年安順鹽場停止曬鹽之後，目前已轉型為「鹽田生態文化村」，將南寮聚落的建築群、古運鹽碼頭與鹽場完整保留，並將早期舊建築轉型為展示館，戶外則展示了瓦盤鹽田與曬鹽過程，也有DIY小舖讓遊客動手體驗，歡迎您至此來趟懷舊之旅。

地址：臺南市安南區大眾街101巷12號

電話：(06)284-0073

開放時間:早上 8:00~下午 5:00 (週一休館)

臺南市鹽友關懷協會

TEL:06-2840073



## 綠色隧道

經緯度:23.0164,120.145886

### Green Tunnel

位於大眾廟後方，乍看不起眼的水道其實隱含了無限盎然的生機！這段長約800公尺的水道，通過保存百年以上的紅樹林，沿途可看見兩旁樹叢枝葉茂盛、翠綠成蔭，並與水面相掩映，美不勝收，偶有鷺鷥在樹叢間與您捉迷藏，形成迷人的「水上綠色隧道」景觀，除可欣賞五梨跤、水筆仔、欖李與海茄苳等紅樹林樹種外，水岸兩旁的泥灘地，還有活力滿滿的招潮蟹與彈塗魚，是最佳的大自然生態教室。

地址：臺南市安南區大眾街360號（四草大眾廟旁）

電話：(06)284-1610

開放時間：早上 9：00~下午 5：30 (週六、週日)其他時段需預約





經緯度: N23°1'9.6"E120°8'6"

## 四草大眾廟

Dazhong Temple

大眾廟主祀「鎮海元帥」，傳說鎮海元帥是身為臺灣人的陳酉，生長於海濱沿岸，故熟悉水務，且力大過人，因平定朱一貴之亂而嶄露頭角，官拜至臺灣掛印總兵，是全臺最大武官，後因受奸小陷害自盡，乾隆皇帝追封為「鎮海元帥」，也讓四草大眾廟成為全臺少有祭祀主神的廟宇之一。

地址：臺南市安南區大眾街360號

電話：(06)284-1610

傳真：(06)284-0846

<http://www.4grass.com>



## 四草砲台 經緯度：N23°1'8" E 120°8'6

Sihcao Battery

被列為國定二級古蹟的四草砲台，是清朝道光20年，中英鴉片戰爭爆發後，清廷為防禦英軍攻打而命當時臺灣兵備道姚瑩興建而成，與位在安平「安平小砲台」相呼應，共同防禦外敵及海域航運的安全。砲台興建完成時有砲墩10座，安砲7位，墩外挖掘壕溝，墩內錠有竹籤，形成固若金湯之防衛，目前砲台已毀損無砲墩與古砲，僅餘一道長約118.6公尺、寬約1.62公尺、厚約1.25公尺的城垣，已成為鎮海國小的城牆，而城垣砲孔上，老樹攀生、欣欣向榮，靜默地刻劃著歷史。

地址：臺南市顯草街一段三八一號



經緯度:23.081363,120.132834

## 鹿耳門溪沿岸

Luerhmen Creek

鹿耳門溪，是台江內海蘊含傳奇色彩的脈搏，也是古臺灣八景中「鹿耳春潮」與「鹿耳連帆」的所在地。鹿耳門溪出海口，立有「府城天險」石碑，相傳是鄭成功登陸的地點；而若您細看鄰近的鎮門宮廟門，可發現廟門所彩繪的無鞋門神有著明顯的洋人輪廓，這兩尊荷蘭籍的門神默默地守護著國姓爺鄭成功，並於2003年由前臺南市長許添財頒發聘書，入籍府城，這段故事也一直為地方人士津津樂道，在此您除了可欣賞鹿耳門溪出海口風光外，亦可緬懷國姓爺帶領先民渡海來臺的艱辛。

### 鎮門宮

地址：臺南市安南區媽祖宮一街345巷420號

電話：(06)284-1162



.....  
bird watching  
season

## 賞鳥季延駛路段 10月 ▶ 4月

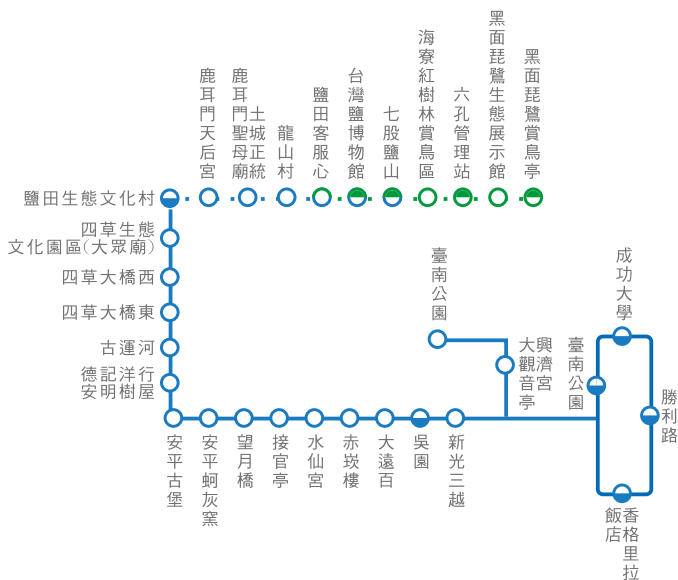
服務電話Service Telephone: 06-2219177 高雄客運

語音查詢電話Inquiry Voicemail Telephone : 06-2998484

M-Tainan : 手機或PDA上網查詢公車即時動態資訊

99台江線 ▶ 單邊設站 ● 雙邊設站 ○

賞鳥季 ▶ 單邊設站 ● 雙邊設站 ○





## 旅遊資訊

Travel Information

### 黑面琵鷺生態展示館

臺南市七股區海埔47號 TEL:06-7881180#204

開放時間09:00-17:00(每週一休館)

### 台江國家公園管理處

臺南市安平區城平路2號 TEL:06-3910000

服務時間：星期一至星期五 上午8:30~下午5:30

### 六孔遊客中心

臺南市七股區三股里海埔18號 TEL:06-7880220

開放時間：09:00-16:30

休館日：每週一(如逢連續假期，則順延至假期結束次日)

### 鹽田生態文化村

臺南市安南區大眾路101巷12號

臺南市鹽友關懷協會 TEL:06-2840073



## 旅遊資訊

Travel Information

### 六孔碼頭 娛樂漁筏

位於七股潟湖西南邊(六孔遊客中心對面)。

台江號 0936-396657 · 0932-705350 黃先生

永鴻號 06-7880374 · 0937-616372 林先生

### 南灣碼頭 娛樂漁筏

位於七股潟湖東南邊(近國聖燈塔)

海洋號 TEL:06-7875297 蔡家 · 0955-929714 汗伯

TEL:0911-955297 蔡媽媽

七股燈塔號 TEL:06-7881662 · 0910-830454 黃先生

瑞興號 TEL:06-78736557 · 0915-383091 楊先生

海龍號 TEL:06-7875202 · 0920-027208 何先生

國泰號 TEL:06-7800535 · 0933-274251 黃先生

順風號 TEL:0937-649781 · 0916-792231 蔡先生

### 海寮碼頭 娛樂漁筏

位於七股潟湖東邊(七股溪旁)。

龍海號 TEL:06-7873679 · 0910-816952 林先生。

聯群號 TEL:06-7872779 · 0952-066073 黃先生。

### 龍山碼頭 娛樂漁筏

位於七股潟湖東邊(龍山宮對面)。

永順號 TEL:06-7875168 · 0936-711979 鄭先生。

龍山號 TEL:06-7871511 · 0955-753822 蔡先生。

### 大員港

位於四草大橋下，鹽水溪旁一帶。

臺南市紅樹林保護協會

臺南市安南區北汕尾一路83巷139弄51號。

TEL:06-2841709

### 大眾廟 台江碼頭

位於四草大眾廟旁

臺南市安南區四草里大眾路360號

TEL:06-2840959 · 2841610

#### 備註

1. 本園區內船隻皆為民營。
2. 船隻航班資訊與收費依航程有所差異，請逕洽各業者。



## 民宿資訊

B & B Information

### 七股朋友的家

臺南市七股區義合里65-17號

TEL:06-7892520 · 0933-276609 王小姐

<http://s16172002.myweb.hinet.net>

### 青萍別館

臺南市七股區義合里義合23-24號

TEL:0963-220920 韋先生

<http://www.weic.idv.tw>

### 黑琵的家

臺南市七股區義合里8鄰61-1號

TEL:06-7891242

0932-345275 · 0933-922529 邱老闆娘

<http://www.happy-home.com>

<http://黑琵的家.tw>

### 春園休閒農場

臺南市七股區看坪里看坪46-10號

TEL:06-7895588 · 7892229

<http://www.sg-golf.com.tw>

### 欖人生態民宿

臺南市七股區十份里74-10號

TEL:06-7880138 · 0931-884146

<http://www.7gohappy.com>

### 十份塩居

臺南市七股區十份里59-10號

TEL:0913-002211 陳先生 · 06-2815132

<http://shifen.okgo.tw>

### 溪南春休閒渡假漁村

臺南市七股區溪南里42-1號

TEL:06-7874365

<http://www.3sfish.com.tw>



## 餐飲資訊

Dining Information

### 溪南春休閒渡假漁村

臺南市七股區溪南里42-1號

TEL: 06-7874365

營業時間：11:00-14:00, 17:00-20:00。

<http://www.3sfish.com.tw>

### 三不等海味餐廳

臺南市七股區七股里2-1號

TEL: 06-7871224

營業時間：10:30-19:30

### 紅風車餐廳

臺南市七股區大埕里396-22號

TEL: 06-78752010-2 • 0927-838500 鶯鶯

營業時間：09:00-14:00 • 17:00-20:00

### 統益海產城

臺南市七股區玉成里2號

TEL: 06-7875112 • 787516

營業時間：09:00-14:30 • 16:30-20:00

<http://www.chigu.com.tw>

### 統大海產店

臺南市七股區玉成里18-1號

TEL: 06-7875228 • 0934-303095

營業時間：09:30-20:00

### 龍門客棧餐廳

臺南市七股區中寮里8-41號

TEL: 06-800658 • 0931-873975

營業時間：09:30-19:00

### 春園休閒農場

臺南市七股區看坪里看坪46-10號

TEL: 06-7895588 • 7892229

<http://www.sg-golf.com.tw>

### 鹽山阿城餐廳

臺南市七股區中寮里45號

TEL: 06-7800733

營業時間：09:30-19:00

### 七股潟湖產業生產合作社

臺南市七股區三股海埔18號(六孔遊客中心)

營業時間：08:00-17:30(週一、二休息)

TEL: 06-7881069 • 0912995243