

107年度地籍圖重測成果統計圖表

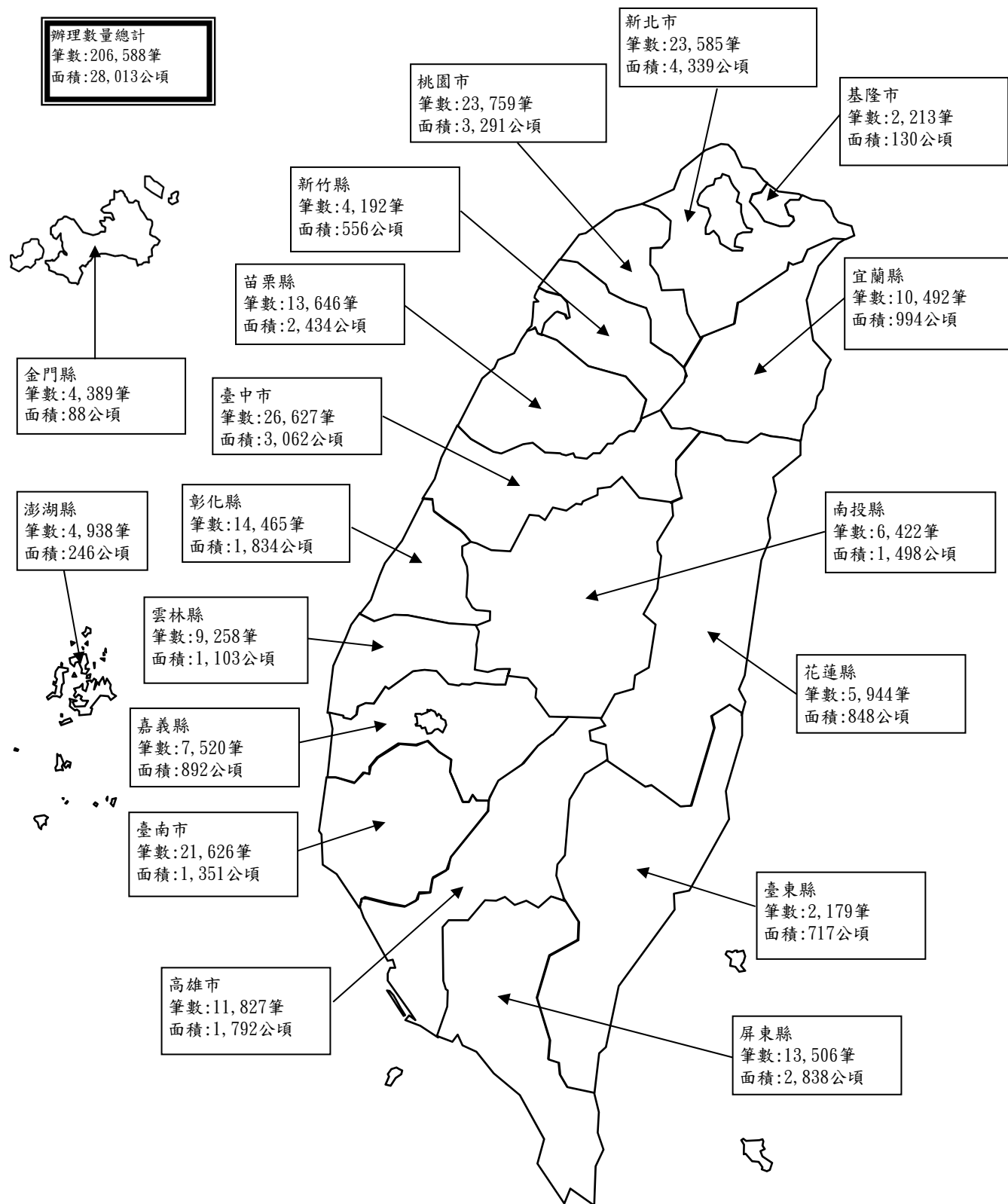
內政部國土測繪中心

中華民國107年2月

目 錄

一、107年度完成地籍圖重測地區分布圖	1
二、107年度地籍圖重測成果一覽表	2
三、107年度地籍圖重測計畫成果一覽表	5
四、107年度地方政府自籌經費辦理地籍圖重測成果一覽表	7
五、107年度地籍圖重測各機關辦理筆數統計圖	8
六、107年度地籍圖重測各機關辦理面積統計圖	9
七、62~107年度地籍圖重測成果統計表	10
八、107年度地籍圖重測「地籍調查指界暨界址爭議處理」統計表	11
九、107年度地籍圖重測「辦理協助指界情形」統計表	18
十、107年度地籍圖重測「結果公告閱覽暨異議處理分析」統計表	20
十一、107年度地籍圖重測「指界情形分析」統計表	24
十二、107年度地籍圖重測「重測前後面積增減」統計表	31
十三、107年度地籍圖重測「重測成果分析」統計表	32
十四、107年度地籍圖重測「埋設土地界標數量」統計表	34
十五、107年度地籍圖重測「重測前後地籍資料異動」統計表	36
十六、107年度地籍圖重測「控制測量成果」統計表	40
十七、107年度地籍圖重測「都市計畫樁清理」統計表	41

107年度完成地籍圖重測地區分布圖



107年度地籍圖重測成果一覽表 1/3

市縣	鄉鎮市區	辦理單位	重測合計筆數	重測合計面積(公頃)	公告日期
合計			206,588	28,013.3011	
新北市	五股區	地方政府辦理	3,470	773.6825	107.09.26
	汐止區	地方政府委外辦理	1,533	283.3720	107.10.17
	淡水區	地方政府委外辦理	6,421	1,097.2363	107.10.17
	五股區	地方政府自籌經費	6,861	1,531.6817	107.09.26
	瑞芳區	地方政府自籌經費	745	65.1685	107.09.26
	汐止區	地方政府自籌委外	4,555	587.8354	107.10.17
小計			23,585	4,338.9763	
桃園市	大溪區	北區第二測量隊	3,169	178.1637	107.09.26
	龍潭區	地方政府辦理	4,363	638.3248	107.09.26
	大園區	地方政府辦理	7,084	981.8737	107.10.01
	大溪區	地方政府委外辦理	2,212	255.0455	107.09.26
	龍潭區	地方政府委外辦理	1,465	343.6536	107.09.26
	龜山區	地方政府自籌委外	138	3.4810	107.10.31
	新屋區	地方政府自籌經費	1,293	145.1287	107.10.31
	龜山區	地方政府自籌委外	4,035	745.2088	107.10.31
小計			23,759	3,290.8798	
臺中市	大肚區	中區測量隊	2,579	86.8215	107.10.01
	沙鹿區	地方政府辦理	1,094	14.0474	107.10.01
	外埔區	地方政府辦理	1,046	162.5853	107.10.01
	神岡區	地方政府辦理	2,111	204.0883	107.10.01
	霧峰區	地方政府辦理	1,879	352.4500	107.10.01
	太平區	地方政府辦理	634	358.4843	107.10.01
	大雅區	地方政府辦理	1,103	172.6587	107.10.01
	大雅區	地方政府自籌委外	1,044	385.9046	107.05.15
	后里區	地方政府自籌委外	2,453	149.3424	107.05.30
	新社區	地方政府自籌委外*	4,033	389.4316	107.05.18
	沙鹿區	地方政府自籌委外	8,651	785.8774	107.07.09
	小計			26,627	3,061.6915
臺南市	麻豆區	南區第二測量隊	2,642	201.4731	107.09.26
	官田區	地方政府辦理	2,027	177.3131	107.09.26
	鹽水區	地方政府辦理	1,086	139.6138	107.09.26
	東山區	地方政府辦理	640	50.3003	107.09.26
	七股區	地方政府辦理	2,373	124.1502	107.09.26
	新市區	地方政府辦理	2,493	178.0306	107.09.26
	關廟區	地方政府辦理	1,224	52.3662	107.09.26
	永康區	地方政府辦理	544	14.6827	107.09.26
	中西區	地方政府自籌經費*	2,400	42.1217	107.09.26
	東區	地方政府自籌經費*	2,061	28.1225	107.09.26
	安南區	地方政府自籌經費*	997	12.9789	107.09.26
	楠西區	地方政府自籌經費	479	118.7046	107.09.26
	西港區	地方政府自籌經費*	1,485	76.5939	107.09.26
	鹽水區	地方政府自籌經費	196	23.8781	107.09.26
	七股區	地方政府自籌經費	238	35.6231	107.09.26
	永康區	地方政府自籌經費	741	75.1953	107.09.26
	小計			21,626	1,351.1480
高雄市	內門區	南區第二測量隊	2,776	512.5768	107.09.26
	杉林區	地方政府辦理	2,562	349.7063	107.09.26
	岡山區	地方政府辦理	2,445	241.2963	107.09.26
	六龜區	地方政府辦理	1,209	150.0760	107.09.26
	阿蓮區	地方政府辦理	1,154	109.4220	107.09.26

註1:* 表示已辦過重測或修測重新辦理之地區

註2:本表係依市縣別將重測計畫辦理地區及自籌經費辦理地區合併統計

107年度地籍圖重測成果一覽表 2/3

市縣	鄉鎮市區	辦理單位	重測合計筆數	重測合計面積(公頃)	公告日期
高雄市	大樹區	地方政府辦理	1,167	403.3113	107.09.26
	大社區	地方政府自籌經費	127	4.1007	107.09.26
	林園區	地方政府自籌經費	310	11.7167	107.09.26
	茂林區	地方政府自籌經費	77	9.6386	107.09.26
小計		11,827	1,791.8448		
宜蘭縣	宜蘭市	地方政府自籌委外	78	0.7563	107.06.01
	宜蘭市	地方政府自籌經費	2,565	166.6170	107.10.01
	員山鄉	地方政府自籌經費	2,706	246.9239	107.10.01
	冬山鄉	地方政府自籌經費	4,697	550.8228	107.10.01
	五結鄉	地方政府自籌經費	446	29.0461	107.10.01
小計		10,492	994.1662		
新竹縣	峨眉鄉	地方政府辦理	2,857	357.5233	107.10.01
	新埔鎮	地方政府辦理	1,335	198.4073	107.10.01
小計		4,192	555.9306		
苗栗縣	西湖鄉	北區第二測量隊	2,865	483.1009	107.10.01
	苑裡鎮	地方政府辦理	1,187	330.1291	107.10.01
	三義鄉	地方政府辦理	599	707.3849	107.10.01
	三灣鄉	地方政府辦理	3,944	812.4767	107.10.01
	竹南鎮	地方政府自籌委外*	5,051	101.3408	107.06.07
小計		13,646	2,434.4324		
彰化縣	埤頭鄉	南區第一測量隊	2,731	371.5853	107.09.25
	埤頭鄉	地方政府辦理	1,802	293.9609	107.09.25
	伸港鄉	地方政府辦理	1,013	84.8478	107.09.25
	二水鄉	地方政府辦理	1,187	94.2918	107.09.25
	埔鹽鄉	地方政府辦理	995	14.5308	107.09.25
	芳苑鄉	地方政府辦理	417	73.6152	107.10.01
	二林鎮	地方政府辦理	2,126	511.8670	107.10.01
	線西鄉	地方政府自籌經費	171	28.1763	107.09.25
	埔鹽鄉	地方政府自籌經費	280	21.1477	107.09.25
	二林鎮	地方政府自籌經費	586	107.6534	107.10.01
	芳苑鄉	地方政府自籌經費	190	54.7804	107.10.01
	埤頭鄉	地方政府自籌經費	856	103.9088	107.09.25
	秀水鄉	地方政府自籌經費	1,214	16.9724	107.11.19
	永靖鄉	地方政府自籌經費	897	56.9298	107.11.27
小計		14,465	1,834.2677		
南投縣	竹山鎮	中區測量隊	2,246	440.2893	107.10.01
	竹山鎮	地方政府辦理	1,299	187.2101	107.10.01
	草屯鎮	地方政府辦理	813	594.1401	107.10.01
	國姓鄉	地方政府辦理	941	52.1879	107.10.01
	水里鄉	地方政府辦理	1,123	223.9012	107.10.01
小計		6,422	1,497.7286		
雲林縣	斗六市	南區第一測量隊	1,417	251.4714	107.10.01
	古坑鄉	南區第一測量隊	1,401	265.8769	107.10.01
	麥寮鄉	地方政府辦理	1,255	60.0442	170.10.01
	虎尾鎮	地方政府辦理	1,228	56.5012	107.10.01
	大埤鄉	地方政府辦理	828	18.6173	107.10.01
	斗南鎮	地方政府辦理	463	14.5177	107.10.01
	古坑鄉	地方政府委外辦理	2,666	436.1645	107.11.15
小計		9,258	1,103.1932		
嘉義縣	義竹鄉	南區第一測量隊	2,697	430.1331	107.10.01
	水上鄉	地方政府辦理	4,029	361.7542	107.10.01
	水上鄉	地方政府自籌經費	794	100.0298	107.10.01

註1:* 表示已辦過重測或修測重新辦理之地區

註2: 本表係依市縣別將重測計畫辦理地區及自籌經費辦理地區合併統計

107年度地籍圖重測成果一覽表 3/3

市縣	鄉鎮市區	辦理單位	重測合計筆數	重測合計面積(公頃)	公告日期
小計			7,520	891.9171	
屏東縣	里港鄉	東區測量隊	2,572	362.6756	107.10.01
	高樹鄉	地方政府辦理	2,333	449.4594	107.10.01
	九如鄉	地方政府辦理	990	203.7382	107.10.01
	枋山鄉	地方政府辦理	1,247	34.7547	107.10.01
	恆春鎮	地方政府辦理	2,224	580.7871	107.10.01
	內埔鄉	地方政府辦理	2,273	294.2865	107.10.01
	內埔鄉	地方政府自籌經費	757	869.1233	107.02.13
東港鎮	地方政府自籌經費	1,110	43.3691	107.10.01	
小計			13,506	2,838.1939	
臺東縣	東河鄉	地方政府辦理	1,076	327.2266	107.10.01
	鹿野鄉	地方政府辦理	1,103	389.8847	107.10.01
小計			2,179	717.1112	
花蓮縣	瑞穗鄉	地方政府辦理	1,017	148.7160	107.10.01
	瑞穗鄉	地方政府委外辦理	4,927	699.2364	107.10.01
小計			5,944	847.9523	
澎湖縣	西嶼鄉	地方政府辦理	1,327	61.8045	107.10.01
	白沙鄉	地方政府辦理	3,611	183.7801	107.10.01
小計			4,938	245.5846	
基隆市	中山區	地方政府自籌委外	1,231	122.0751	107.10.03
	中山區	地方政府自籌委外*	982	7.9826	107.11.21
小計			2,213	130.0576	
金門縣	金城鎮	地方政府自籌經費*	3,782	76.4107	107.07.31
	金寧鄉	地方政府自籌經費*	607	11.8144	107.07.31
小計			4,389	88.2251	

註1:* 表示已辦過重測或修測重新辦理之地區

註2:本表係依市縣別將重測計畫辦理地區及自籌經費辦理地區合併統計

107年度地籍圖重測計畫成果一覽表 1/2

市縣	鄉鎮市區	辦理單位	重測合計筆數	重測合計面積(公頃)	公告日期
合計			134,669	20,069.6864	
新北市	五股區	地方政府辦理	3,470	773.6825	107.09.26
	汐止區	地方政府委外辦理	1,533	283.3720	107.10.17
	淡水區	地方政府委外辦理	6,421	1,097.2363	107.10.17
小計		11,424	2,154.2908		
桃園市	大溪區	北區第二測量隊	3,169	178.1637	107.09.26
	龍潭區	地方政府辦理	4,363	638.3248	107.09.26
	大園區	地方政府辦理	7,084	981.8737	107.10.01
	大溪區	地方政府委外辦理	2,212	255.0455	107.09.26
	龍潭區	地方政府委外辦理	1,465	343.6536	107.09.26
小計		18,293	2,397.0613		
臺中市	大肚區	中區測量隊	2,579	86.8215	107.10.01
	沙鹿區	地方政府辦理	1,094	14.0474	107.10.01
	外埔區	地方政府辦理	1,046	162.5853	107.10.01
	神岡區	地方政府辦理	2,111	204.0883	107.10.01
	霧峰區	地方政府辦理	1,879	352.4500	107.10.01
	太平區	地方政府辦理	634	358.4843	107.10.01
	大雅區	地方政府辦理	1,103	172.6587	107.10.01
小計		10,446	1,351.1356		
臺南市	麻豆區	南區第二測量隊	2,642	201.4731	107.09.26
	官田區	地方政府辦理	2,027	177.3131	107.09.26
	鹽水區	地方政府辦理	1,086	139.6138	107.09.26
	東山區	地方政府辦理	640	50.3003	107.09.26
	七股區	地方政府辦理	2,373	124.1502	107.09.26
	新市區	地方政府辦理	2,493	178.0306	107.09.26
	關廟區	地方政府辦理	1,224	52.3662	107.09.26
	永康區	地方政府辦理	544	14.6827	107.09.26
小計		13,029	937.9300		
高雄市	內門區	南區第二測量隊	2,776	512.5768	107.09.26
	杉林區	地方政府辦理	2,562	349.7063	107.09.26
	岡山區	地方政府辦理	2,445	241.2963	107.09.26
	六龜區	地方政府辦理	1,209	150.0760	107.09.26
	阿蓮區	地方政府辦理	1,154	109.4220	107.09.26
	大樹區	地方政府辦理	1,167	403.3113	107.09.26
小計		11,313	1,766.3887		
新竹縣	峨眉鄉	地方政府辦理	2,857	357.5233	107.10.01
	新埔鎮	地方政府辦理	1,335	198.4073	107.10.01
小計		4,192	555.9306		
苗栗縣	西湖鄉	北區第二測量隊	2,865	483.1009	107.10.01
	苑裡鎮	地方政府辦理	1,187	330.1291	107.10.01
	三義鄉	地方政府辦理	599	707.3849	107.10.01
	三灣鄉	地方政府辦理	3,944	812.4767	107.10.01
小計		8,595	2,333.0916		
彰化縣	埤頭鄉	南區第一測量隊	2,731	371.5853	107.09.25
	埤頭鄉	地方政府辦理	1,802	293.9609	107.09.25
	伸港鄉	地方政府辦理	1,013	84.8478	107.09.25
	二水鄉	地方政府辦理	1,187	94.2918	107.09.25
	埔鹽鄉	地方政府辦理	995	14.5308	107.09.25
	芳苑鄉	地方政府辦理	417	73.6152	107.10.01

註1:* 表示已辦過重測或修測重新辦理之地區

註2:本表係依市縣別將重測計畫辦理地區及自籌經費辦理地區合併統計

107年度地籍圖重測計畫成果一覽表 2/2

市縣	鄉鎮市區	辦理單位	重測合計筆數	重測合計面積(公頃)	公告日期
彰化縣	二林鎮	地方政府辦理	2,126	511.8670	107.10.01
小計			10,271	1,444.6988	
南投縣	竹山鎮	中區測量隊	2,246	440.2893	107.10.01
	竹山鎮	地方政府辦理	1,299	187.2101	107.10.01
	草屯鎮	地方政府辦理	813	594.1401	107.10.01
	國姓鄉	地方政府辦理	941	52.1879	107.10.01
	水里鄉	地方政府辦理	1,123	223.9012	107.10.01
小計			6,422	1,497.7286	
雲林縣	斗六市	南區第一測量隊	1,417	251.4714	107.10.01
	古坑鄉	南區第一測量隊	1,401	265.8769	107.10.01
	麥寮鄉	地方政府辦理	1,255	60.0442	170.10.01
	虎尾鎮	地方政府辦理	1,228	56.5012	107.10.01
	大埤鄉	地方政府辦理	828	18.6173	107.10.01
	斗南鎮	地方政府辦理	463	14.5177	107.10.01
	古坑鄉	地方政府委外辦理	2,666	436.1645	107.11.15
小計			9,258	1,103.1932	
嘉義縣	義竹鄉	南區第一測量隊	2,697	430.1331	107.10.01
	水上鄉	地方政府辦理	4,029	361.7542	107.10.01
小計			6,726	791.8873	
屏東縣	里港鄉	東區測量隊	2,572	362.6756	107.10.01
	高樹鄉	地方政府辦理	2,333	449.4594	107.10.01
	九如鄉	地方政府辦理	990	203.7382	107.10.01
	枋山鄉	地方政府辦理	1,247	34.7547	107.10.01
	恆春鎮	地方政府辦理	2,224	580.7871	107.10.01
	內埔鄉	地方政府辦理	2,273	294.2865	107.10.01
小計			11,639	1,925.7015	
臺東縣	東河鄉	地方政府辦理	1,076	327.2266	107.10.01
	鹿野鄉	地方政府辦理	1,103	389.8847	107.10.01
小計			2,179	717.1112	
花蓮縣	瑞穗鄉	地方政府辦理	1,017	148.7160	107.10.01
	瑞穗鄉	地方政府委外辦理	4,927	699.2364	107.10.01
小計			5,944	847.9523	
澎湖縣	西嶼鄉	地方政府辦理	1,327	61.8045	107.10.01
	白沙鄉	地方政府辦理	3,611	183.7801	107.10.01
小計			4,938	245.5846	

註1:* 表示已辦過重測或修測重新辦理之地區

註2:本表係依市縣別將重測計畫辦理地區及自籌經費辦理地區合併統計

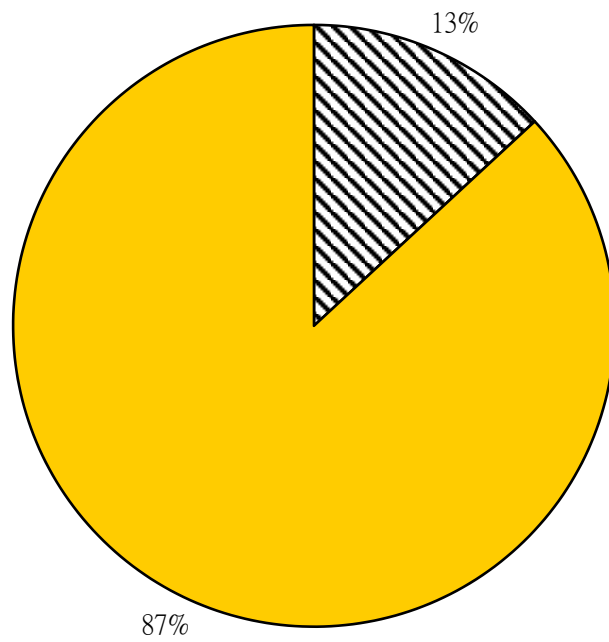
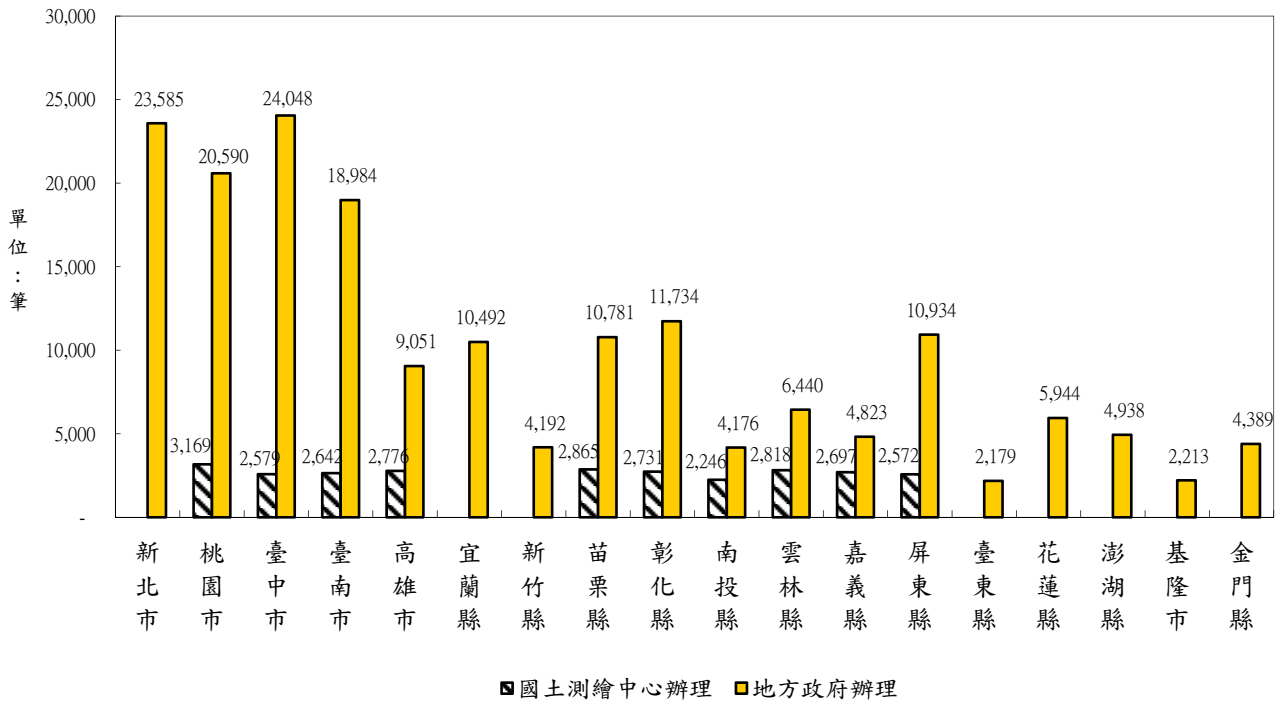
107年度地方政府自籌經費辦理地籍圖重測成果一覽表

市縣	鄉鎮市區	辦理單位	重測合計筆數	重測合計面積(公頃)	公告日期
合計			71,919	7,943.6147	
新北市	五股區	地方政府自籌經費	6,861	1,531.6817	107.09.26
	瑞芳區	地方政府自籌經費	745	65.1685	107.09.26
	汐止區	地方政府自籌委外	4,555	587.8354	107.10.17
小計		12,161	2,184.6855		
桃園市	龜山區	地方政府自籌委外	138	3.4810	107.10.31
	新屋區	地方政府自籌經費	1,293	145.1287	107.10.31
	龜山區	地方政府自籌委外	4,035	745.2088	107.10.31
小計		5,466	893.8185		
臺中市	大雅區	地方政府自籌委外	1,044	385.9046	107.05.15
	后里區	地方政府自籌委外	2,453	149.3424	107.05.30
	新社區	地方政府自籌委外*	4,033	389.4316	107.05.18
	沙鹿區	地方政府自籌委外	8,651	785.8774	107.07.09
小計		16,181	1,710.5560		
臺南市	中西區	地方政府自籌經費*	2,400	42.1217	107.09.26
	東區	地方政府自籌經費*	2,061	28.1225	107.09.26
	安南區	地方政府自籌經費*	997	12.9789	107.09.26
	楠西區	地方政府自籌經費	479	118.7046	107.09.26
	西港區	地方政府自籌經費*	1,485	76.5939	107.09.26
	鹽水區	地方政府自籌經費	196	23.8781	107.09.26
	七股區	地方政府自籌經費	238	35.6231	107.09.26
	永康區	地方政府自籌經費	741	75.1953	107.09.26
小計		8,597	413.2180		
高雄市	大社區	地方政府自籌經費	127	4.1007	107.09.26
	林園區	地方政府自籌經費	310	11.7167	107.09.26
	茂林區	地方政府自籌經費	77	9.6386	107.09.26
小計		514	25.4560		
宜蘭縣	宜蘭市	地方政府自籌委外	78	0.7563	107.06.01
	宜蘭市	地方政府自籌經費	2,565	166.6170	107.10.01
	員山鄉	地方政府自籌經費	2,706	246.9239	107.10.01
	冬山鄉	地方政府自籌經費	4,697	550.8228	107.10.01
	五結鄉	地方政府自籌經費	446	29.0461	107.10.01
小計		10,492	994.1662		
苗栗縣	竹南鎮	地方政府自籌委外*	5,051	101.3408	107.06.07
小計		5,051	101.3408		
彰化縣	線西鄉	地方政府自籌經費	171	28.1763	107.09.25
	埔鹽鄉	地方政府自籌經費	280	21.1477	107.09.25
	二林鎮	地方政府自籌經費	586	107.6534	107.10.01
	芳苑鄉	地方政府自籌經費	190	54.7804	107.10.01
	埤頭鄉	地方政府自籌經費	856	103.9088	107.09.25
	秀水鄉	地方政府自籌經費	1,214	16.9724	107.11.19
	永靖鄉	地方政府自籌經費	897	56.9298	107.11.27
小計		4,194	389.5688		
嘉義縣	水上鄉	地方政府自籌經費	794	100.0298	107.10.01
小計		794	100.0298		
屏東縣	內埔鄉	地方政府自籌經費	757	869.1233	107.02.13
	東港鎮	地方政府自籌經費	1,110	43.3691	107.10.01
小計		1,867	912.4923		
基隆市	中山區	地方政府自籌委外	1,231	122.0751	107.10.03
	中山區	地方政府自籌委外*	982	7.9826	107.11.21
小計		2,213	130.0576		
金門縣	金城鎮	地方政府自籌經費*	3,782	76.4107	107.07.31
	金寧鄉	地方政府自籌經費*	607	11.8144	107.07.31
小計		4,389	88.2251		

註1:* 表示已辦過重測或修測重新辦理之地區

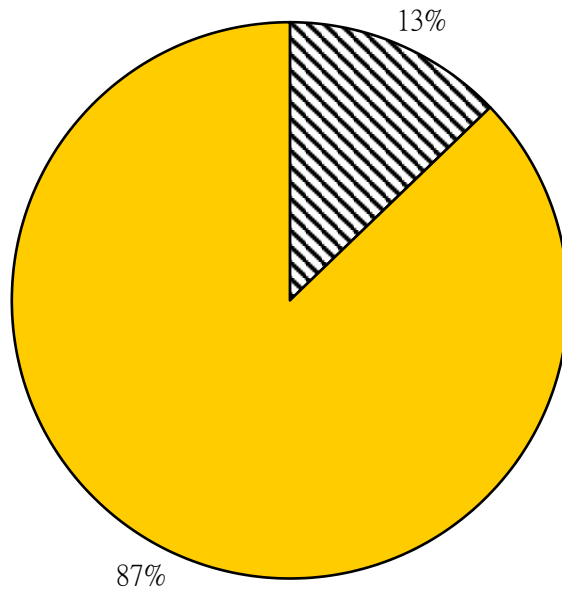
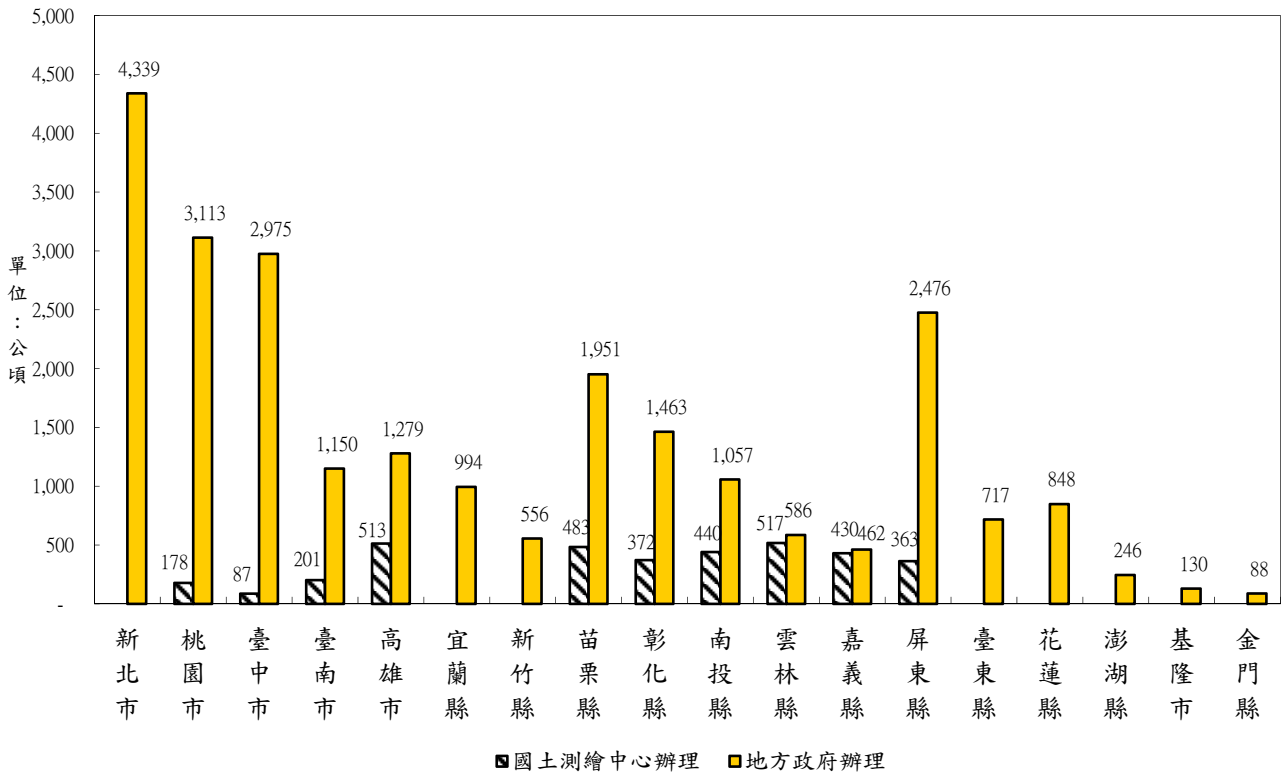
註2:本表係依市縣別將重測計畫辦理地區及自籌經費辦理地區合併統計

107年度地籍圖重測各機關辦理筆數統計圖



■ 國土測繪中心辦理 ■ 地方政府辦理

107年度地籍圖重測各機關辦理面積統計圖



■ 國土測繪中心辦理 ■ 地方政府辦理

62~107年度地籍圖重測成果統計表

期別	年度	項目	重測合計面積(公頃)	重測合計筆數
	總 計		(708, 502)	(8, 323, 773)
			718, 065	8, 548, 333
試辦期	小 計		12, 685	241, 043
	62年度		3, 887	75, 133
	63年度		2, 989	75, 141
	64年度		5, 809	90, 769
三期 十三年計畫	小 計		106, 861	2, 323, 438
	65年度		4, 075	122, 430
	66年度		6, 436	201, 193
	67年度		9, 599	241, 389
	68年度		10, 386	219, 955
	69年度		7, 354	167, 995
	70年度		7, 275	210, 783
	71年度		5, 275	111, 041
	72年度		8, 453	169, 530
	73年度		7, 893	170, 123
	74年度		10, 177	188, 894
	75年度		8, 950	175, 940
	76年度		10, 594	171, 637
	77年度		10, 394	172, 528
		78年度	4, 407	133, 163
後續計畫	小 計		(259, 663)	(3, 107, 666)
			264, 187	3, 184, 123
	79年度		5, 724	126, 068
	80年度		5, 484	153, 170
	81年度		8, 293	181, 472
	82年度		9, 596	190, 490
	83年度		15, 092	188, 564
	84年度		10, 199	192, 734
	85年度		11, 499	178, 194
	86年度		12, 401	201, 938
	87年度		18, 203	215, 536
	88年度		29, 286	219, 432
	88年下半年及89年度		32, 883	301, 049
	90年度		(21, 335)	(190, 965)
			23, 218	220, 137
	91年度		(20, 279)	(192, 524)
			21, 234	226, 300
	92年度		(18, 323)	(167, 927)
			18, 571	172, 848
	93年度		(22, 770)	(214, 955)
			22, 801	216, 888
	94年度		(18, 296)	(192, 648)
		19, 703	199, 303	
地籍圖重測計畫	小 計		(219, 044)	(1, 768, 311)
			222, 300	1, 853, 743
	95年度		(21, 512)	(188, 622)
			21, 544	191, 211
	96年度		(22, 174)	(181, 110)
			22, 622	184, 391
	97年度		(26, 484)	(209, 326)
			26, 640	217, 616
	98年度		(28, 461)	(204, 478)
			29, 288	214, 206
	99年度		(21, 378)	(207, 148)
			21, 779	217, 641
	100年度		(27, 192)	(198, 118)
			27, 867	216, 141
	101年度		(25, 528)	(200, 345)
		25, 793	212, 530	
102年度		(23, 721)	(185, 498)	
		24, 005	197, 524	
103年度		(22, 594)	(193, 666)	
		22, 762	202, 483	
地籍圖重測後續計畫	小 計		(105, 843)	(750, 152)
			107, 625	812, 823
	104年度		(26, 527)	(185, 964)
			26, 995	203, 493
	105年度		(24, 674)	(177, 729)
			25, 067	193, 104
106年度		(27, 375)	(201, 269)	
		27, 551	209, 638	
107年度		(27, 267)	(185, 190)	
		28, 013	206, 588	

()內者不含已辦過重測、修測重新辦理之數量

含北高2市

107年度地籍圖重測「地籍調查指界暨界址爭議處理」統計表 1/7

項目		鄉鎮市區																	
		大溪區	西湖鄉	大肚區	竹山鎮	埤頭鄉	斗六市	古坑鄉	義竹鄉	麻豆區	內門區	里港鄉	中心辦小計	五股區	龍潭區	大園區	沙鹿區	外埔區	
調查筆數	1. 重測前筆數	2,430	2,649	2,448	2,019	2,587	1,312	1,270	2,650	2,640	2,475	2,425	24,905	3,470	4,027	6,523	1,087	1,031	
	2. 新增分割筆數	0	0	0	0	0	0	0	0	0	0	0	0	0	0	0	0	0	
	3. 未登記土地筆數	739	216	131	227	144	105	131	47	2	301	147	2,190	0	336	561	7	15	
	4. 重測合計筆數=(1)+(2)+(3)	3,169	2,865	2,579	2,246	2,731	1,417	1,401	2,697	2,642	2,776	2,572	27,095	3,470	4,363	7,084	1,094	1,046	
	5. 重測被合併筆數	0	0	0	0	0	0	0	0	0	0	0	0	0	0	0	0	0	
	6. 重測後筆數=(4)-(5)	3,169	2,865	2,579	2,246	2,731	1,417	1,401	2,697	2,642	2,776	2,572	27,095	3,470	4,363	7,084	1,094	1,046	
	測區外筆數	50	112	92	131	66	131	48	8	193	70	99	1,000	73	16	0	0	32	
指界情形	7. 指界確定者	5	649	130	90	0	78	74	182	29	8	23	1,268	321	115	673	29	375	
	10. 辦理協助指界者	8. 無界址爭議者	1,674	1,535	1,928	1,692	2,015	893	896	2,051	2,126	2,068	1,913	18,791	2,632	3,137	3,739	886	436
		9. 發生界址爭議者	0	0	4	0	0	50	6	0	18	2	23	103	10	5	26	17	0
		10. 小計=(8)+(9)	1,674	1,535	1,932	1,692	2,015	943	902	2,051	2,144	2,070	1,936	18,894	2,642	3,142	3,765	903	436
	11. 辦理逕行施測	1,490	681	517	464	716	378	417	464	469	698	613	6,907	507	1,106	2,646	162	235	
	16. 發生界址爭議者	12. 已決	0	0	4	0	0	21	6	0	18	0	23	72	3	5	26	4	0
		15. 未決	13. 待調處者	0	0	0	0	0	29	0	0	0	0	29	0	0	0	10	0
			14. 訴之於法者	0	0	0	0	0	0	0	0	2	0	2	7	0	0	3	0
			(15)=(13)+(14)	0	0	0	0	0	29	0	0	2	0	31	7	0	0	13	0
		(16)=(12)+(15)	0	0	4	0	0	50	6	0	18	2	23	103	10	5	26	17	0
	19. 地籍誤謬	17. 已決	0	0	0	0	0	0	0	0	0	0	0	0	0	0	0	0	0
18. 未決		0	0	0	0	0	18	8	0	0	0	0	26	0	0	0	0	0	
(19)=(17)+(18)		0	0	0	0	0	18	8	0	0	0	0	26	0	0	0	0	0	
合計=(7)+(10)+(11)+(16)+(19)-(9)=(4)		3,169	2,865	2,579	2,246	2,731	1,417	1,401	2,697	2,642	2,776	2,572	27,095	3,470	4,363	7,084	1,094	1,046	

107年度地籍圖重測「地籍調查指界暨界址爭議處理」統計表 2/7

項目		鄉鎮市區																		
		神岡區	霧峰區	太平區	大雅區	官田區	鹽水區	東山區	七股區	新市區	關廟區	永康區	杉林區	岡山區	六龜區	阿蓮區	大樹區	峨眉鄉		
調查筆數	1. 重測前筆數	2,039	1,848	622	1,080	2,020	1,086	615	2,246	2,405	1,211	530	2,286	2,327	1,111	1,121	1,167	2,538		
	2. 新增分割筆數	0	0	0	0	0	0	0	0	0	0	0	0	0	0	0	0	0		
	3. 未登記土地筆數	72	31	12	23	7	0	25	127	88	13	14	276	118	98	33	0	319		
	4. 重測合計筆數=(1)+(2)+(3)	2,111	1,879	634	1,103	2,027	1,086	640	2,373	2,493	1,224	544	2,562	2,445	1,209	1,154	1,167	2,857		
	5. 重測被合併筆數	1	0	0	0	209	0	0	0	0	0	0	0	0	0	3	0	0		
	6. 重測後筆數=(4)-(5)	2,110	1,879	634	1,103	1,818	1,086	640	2,373	2,493	1,224	544	2,562	2,445	1,209	1,151	1,167	2,857		
	測區外筆數	42	16	40	19	95	24	108	18	70	35	17	158	0	1	113	60	19		
指界情形	7. 指界確定者	0	42	27	0	0	62	30	94	93	10	67	77	0	272	9	0	942		
	10. 辦理協助指界者	8. 無界址爭議者	1,742	1,378	531	895	1,815	807	457	1,386	1,646	1,011	434	1,547	2,156	769	1,040	909	1,081	
		9. 發生界址爭議者	18	32	2	5	2	16	0	11	2	16	9	25	5	0	6	0	0	
		10. 小計=(8)+(9)	1,760	1,410	533	900	1,817	823	457	1,397	1,648	1,027	443	1,572	2,161	769	1,046	909	1,081	
	11. 辦理逕行施測	351	427	74	203	210	201	153	882	752	187	34	908	284	168	99	258	834		
	16. 發生界址爭議者	12. 已決	18	29	2	5	2	16	0	11	2	16	9	8	5	0	6	0	0	
		15. 未決	13. 待調處者	0	3	0	0	0	0	0	0	0	0	0	0	0	0	0	0	0
			14. 訴之於法者	0	0	0	0	0	0	0	0	0	0	0	17	0	0	0	0	0
			(15)=(13)+(14)	0	3	0	0	0	0	0	0	0	0	0	17	0	0	0	0	0
	(16)=(12)+(15)	18	32	2	5	2	16	0	11	2	16	9	25	5	0	6	0	0		
	19. 地籍誤謬	17. 已決	0	0	0	0	0	0	0	0	0	0	0	0	0	0	0	0	0	
18. 未決		0	0	0	0	0	0	0	0	0	0	0	5	0	0	0	0	0		
(19)=(17)+(18)		0	0	0	0	0	0	0	0	0	0	0	5	0	0	0	0	0		
合計=(7)+(10)+(11)+(16)+(19)-(9)=(4)		2,111	1,879	634	1,103	2,027	1,086	640	2,373	2,493	1,224	544	2,562	2,445	1,209	1,154	1,167	2,857		

107年度地籍圖重測「地籍調查指界暨界址爭議處理」統計表 3/7

項目		鄉鎮市區																		
		新埔鎮	苑裡鎮	三義鄉	三灣鄉	竹山鎮	草屯鎮	國姓鄉	水里鄉	埤頭鄉	伸港鄉	二水鄉	埔鹽鄉	芳苑鄉	二林鎮	麥寮鄉	虎尾鎮	大埤鄉		
調查筆數	1. 重測前筆數	1,182	1,158	571	3,793	1,251	767	941	1,082	1,769	943	997	967	412	2,020	1,248	1,214	826		
	2. 新增分割筆數	0	0	0	0	0	0	0	0	0	0	0	0	0	0	0	0	0		
	3. 未登記土地筆數	153	29	28	151	48	46	0	41	33	70	190	28	5	106	7	14	2		
	4. 重測合計筆數=(1)+(2)+(3)	1,335	1,187	599	3,944	1,299	813	941	1,123	1,802	1,013	1,187	995	417	2,126	1,255	1,228	828		
	5. 重測被合併筆數	0	0	0	0	0	0	0	0	0	0	0	0	0	0	30	0	2		
	6. 重測後筆數=(4)-(5)	1,335	1,187	599	3,944	1,299	813	941	1,123	1,802	1,013	1,187	995	417	2,126	1,225	1,228	826		
	測區外筆數	27	169	10	154	83	31	42	22	33	0	0	28	0	0	52	0	18		
指界情形	7. 指界確定者	258	0	170	167	43	61	3	124	132	35	0	0	0	0	0	0	34		
	10. 辦理協助指界者	8. 無界址爭議者	570	690	351	2,513	1,122	641	332	719	1,605	733	767	828	399	1,876	1,053	1,042	727	
		9. 發生界址爭議者	6	9	0	4	0	0	0	0	11	0	0	0	0	7	7	0	2	
		10. 小計=(8)+(9)	576	699	351	2,517	1,122	641	332	719	1,616	733	767	828	399	1,883	1,060	1,042	729	
	11. 辦理逕行施測	501	487	78	1,260	134	111	504	280	54	245	420	167	18	243	195	186	65		
	16. 發生界址爭議者	12. 已決	6	9	0	4	0	0	0	0	4	0	0	0	0	7	0	0	2	
		15. 未決	13. 待調處者	0	0	0	0	0	0	0	0	7	0	0	0	0	0	7	0	0
			14. 訴之於法者	0	0	0	0	0	0	0	0	0	0	0	0	0	0	0	0	0
			(15)=(13)+(14)	0	0	0	0	0	0	0	0	7	0	0	0	0	0	7	0	0
	(16)=(12)+(15)	6	9	0	4	0	0	0	0	11	0	0	0	0	7	7	0	2		
	19. 地籍誤謬	17. 已決	0	0	0	0	0	0	0	0	0	0	0	0	0	0	0	0	0	
18. 未決		0	1	0	0	0	0	102	0	0	0	0	0	0	0	0	0	0		
(19)=(17)+(18)		0	1	0	0	0	0	102	0	0	0	0	0	0	0	0	0	0		
合計=(7)+(10)+(11)+(16)+(19)-(9)=(4)		1,335	1,187	599	3,944	1,299	813	941	1,123	1,802	1,013	1,187	995	417	2,126	1,255	1,228	828		

107年度地籍圖重測「地籍調查指界暨界址爭議處理」統計表 4/7

項目		鄉鎮市區											地方政府 辦理小計	汐止區	淡水區	大溪區	龍潭區		
		斗南鎮	水上鄉	西嶼鄉	白沙鄉	高樹鄉	九如鄉	枋山鄉	恆春鎮	內埔鄉	東河鄉	鹿野鄉						瑞穗鄉	
調查筆數	1. 重測前筆數	445	3,583	1,080	3,046	2,199	960	1,127	2,211	2,100	1,044	1,081	977	83,384	1,469	5,978	1,898	1,257	
	2. 新增分割筆數	0	0	0	0	0	0	0	0	0	0	0	0	0	0	0	0	0	
	3. 未登記土地筆數	18	446	247	565	134	30	120	13	173	32	22	40	4,966	64	443	314	208	
	4. 重測合計筆數=(1)+(2)+(3)	463	4,029	1,327	3,611	2,333	990	1,247	2,224	2,273	1,076	1,103	1,017	88,350	1,533	6,421	2,212	1,465	
	5. 重測被合併筆數	0	0	0	0	0	0	0	0	0	0	0	0	245	0	0	0	0	
	6. 重測後筆數=(4)-(5)	463	4,029	1,327	3,611	2,333	990	1,247	2,224	2,273	1,076	1,103	1,017	88,105	1,533	6,421	2,212	1,465	
	測區外筆數	42	35	0	38	6	27	4	14	18	11	96	94	2,010	0	230	42	21	
指界情形	7. 指界確定者	15	49	298	1,297	14	45	113	79	41	53	0	0	6,269	0	286	0	144	
	10. 辦理協助指界者	8. 無界址爭議者	352	2,815	512	794	1,945	761	834	1,912	1,842	986	934	977	61,066	904	3,386	1,300	750
		9. 發生界址爭議者	0	7	0	0	6	0	0	13	29	0	19	0	327	0	29	0	9
		10. 小計=(8)+(9)	352	2,822	512	794	1,951	761	834	1,925	1,871	986	953	977	61,393	904	3,415	1,300	759
	11. 辦理逕行施測	96	1,158	517	1,520	368	183	300	220	361	37	127	40	20,556	629	2,720	912	562	
	16. 發生界址爭議者	12. 已決	0	0	0	0	6	0	0	13	29	0	19	0	266	0	11	0	9
		15. 未決	13. 待調處者	0	3	0	0	0	0	0	0	0	0	0	30	0	0	0	0
			14. 訴之於法者	0	4	0	0	0	0	0	0	0	0	0	31	0	18	0	0
			(15)=(13)+(14)	0	7	0	0	0	0	0	0	0	0	0	61	0	18	0	0
	(16)=(12)+(15)	0	7	0	0	6	0	0	13	29	0	19	0	327	0	29	0	9	
	19. 地籍誤謬	17. 已決	0	0	0	0	0	1	0	0	0	0	0	1	0	0	0	0	
18. 未決		0	0	0	0	0	0	0	0	0	23	0	131	0	0	0	0		
(19)=(17)+(18)		0	0	0	0	0	1	0	0	0	23	0	132	0	0	0	0		
合計=(7)+(10)+(11)+(16)+(19)-(9)=(4)		463	4,029	1,327	3,611	2,333	990	1,247	2,224	2,273	1,076	1,103	1,017	88,350	1,533	6,421	2,212	1,465	

107年度地籍圖重測「地籍調查指界暨界址爭議處理」統計表 5/7

項目		鄉鎮市區																	
		古坑鄉	瑞穗鄉	地方政府 委外小計	五股區	瑞芳區	新屋區	中西區	東區	安南區	楠西區	西港區	鹽水區	七股區	永康區	大社區	林園區	茂林區	
調查 筆數	1. 重測前筆數	2,392	4,671	17,665	6,850	732	1,124	2,400	2,061	997	431	1,474	175	238	740	125	310	77	
	2. 新增分割筆數	0	0	0	0	0	0	0	0	0	0	0	0	0	0	0	0	0	
	3. 未登記土地筆數	274	256	1,559	11	13	169	0	0	0	48	11	21	0	1	2	0	0	
	4. 重測合計筆數=(1)+(2)+(3)	2,666	4,927	19,224	6,861	745	1,293	2,400	2,061	997	479	1,485	196	238	741	127	310	77	
	5. 重測被合併筆數	0	0	0	0	0	0	0	0	0	0	0	0	0	0	0	0	0	
	6. 重測後筆數=(4)-(5)	2,666	4,927	19,224	6,861	745	1,293	2,400	2,061	997	479	1,485	196	238	741	127	310	77	
	測區外筆數	6	0	299	233	27	0	0	77	34	8	30	24	0	0	37	43	0	
指界 情形	7. 指界確定者	410	0	840	1,148	23	16	73	0	21	25	79	5	11	64	1	15	0	
	10. 辦理協助 指界者	8. 無界址爭議者	1,334	4,642	12,316	4,303	622	953	1,847	1,629	960	356	967	157	183	646	115	218	58
		9. 發生界址爭議者	79	0	117	6	3	0	0	85	4	0	2	0	0	2	8	2	8
		10. 小計=(8)+(9)	1,413	4,642	12,433	4,309	625	953	1,847	1,714	964	356	969	157	183	648	123	220	66
	11. 辦理逕行施測	843	285	5,951	1,404	97	324	480	347	12	98	369	34	44	29	3	75	11	
	16. 發生界址 爭議者	12. 已決	55	0	75	3	0	0	0	54	4	0	2	0	0	2	0	2	8
		15. 未決	13. 待調處者	24	0	24	0	0	0	0	31	0	0	0	0	0	8	0	0
			14. 訴之於法者	0	0	18	3	3	0	0	0	0	0	0	0	0	0	0	0
			(15)=(13)+(14)	24	0	42	3	3	0	0	31	0	0	0	0	0	8	0	0
		(16)=(12)+(15)	79	0	117	6	3	0	0	85	4	0	2	0	0	2	8	2	8
	19. 地籍誤謬	17. 已決	0	0	0	0	0	0	0	0	0	0	68	0	0	0	0	0	0
18. 未決		0	0	0	0	0	0	0	0	0	0	0	0	0	0	0	0	0	
(19)=(17)+(18)		0	0	0	0	0	0	0	0	0	0	68	0	0	0	0	0	0	
合計=(7)+(10)+(11)+(16)+(19)-(9)=(4)		2,666	4,927	19,224	6,861	745	1,293	2,400	2,061	997	479	1,485	196	238	741	127	310	77	

107年度地籍圖重測「地籍調查指界暨界址爭議處理」統計表 6/7

項目	鄉鎮市區																地方政府 自籌經費 小計			
	宜蘭市	員山鄉	冬山鄉	五結鄉	線西鄉	埔鹽鄉	二林鎮	芳苑鄉	埤頭鄉	秀水鄉	永靖鄉	水上鄉	內埔鄉	東港鎮	金城鎮	金寧鄉				
調查筆數	1. 重測前筆數	2,565	2,706	4,697	446	162	276	577	188	817	1,214	897	404	750	1,109	3,698	599	38,839		
	2. 新增分割筆數	0	0	0	0	0	0	0	0	0	0	0	0	0	0	0	0	0		
	3. 未登記土地筆數	0	0	0	0	9	4	9	2	39	0	0	390	7	1	84	8	829		
	4. 重測合計筆數=(1)+(2)+(3)	2,565	2,706	4,697	446	171	280	586	190	856	1,214	897	794	757	1,110	3,782	607	39,668		
	5. 重測被合併筆數	9	0	2	0	0	0	0	0	4	0	0	0	0	0	0	0	0	15	
	6. 重測後筆數=(4)-(5)	2,556	2,706	4,695	446	171	280	586	190	852	1,214	897	794	757	1,110	3,782	607	39,653		
	測區外筆數	75	17	11	0	0	150	0	0	57	0	50	0	65	25	0	0	0	963	
指界情形	7. 指界確定者	155	32	607	58	12	0	0	0	123	356	10	25	0	70	444	27	3,400		
	10. 辦理協助 指界者	8. 無界址爭議者	2,286	2,010	2,927	343	130	227	543	173	580	819	695	293	669	990	2,481	484	28,664	
		9. 發生界址爭議者	6	0	2	0	0	0	14	2	0	27	6	7	5	0	19	9	217	
		10. 小計=(8)+(9)	2,292	2,010	2,929	343	130	227	557	175	580	846	701	300	674	990	2,500	493	28,881	
	11. 辦理逕行施測	100	653	1,161	45	29	53	29	15	153	12	185	469	83	50	837	87	7,288		
	16. 發生界址 爭議者	12. 已決	0	0	2	0	0	0	14	2	0	4	0	0	5	0	17	4	123	
		15. 未決	13. 待調處者	6	0	0	0	0	0	0	0	0	23	6	7	0	0	0	5	86
			14. 訴之於法者	0	0	0	0	0	0	0	0	0	0	0	0	0	0	2	0	8
			(15)=(13)+(14)	6	0	0	0	0	0	0	0	0	23	6	7	0	0	2	5	94
	(16)=(12)+(15)	6	0	2	0	0	0	14	2	0	27	6	7	5	0	19	9	217		
	19. 地籍誤謬	17. 已決	18	1	0	0	0	0	0	0	0	0	0	0	0	0	1	0	88	
18. 未決		0	10	0	0	0	0	0	0	0	0	1	0	0	0	0	0	11		
(19)=(17)+(18)		18	11	0	0	0	0	0	0	0	0	1	0	0	0	1	0	99		
合計=(7)+(10)+(11)+(16)+(19)-(9)=(4)	2,565	2,706	4,697	446	171	280	586	190	856	1,214	897	794	757	1,110	3,782	607	39,668			

107年度地籍圖重測「地籍調查指界暨界址爭議處理」統計表 7/7

項目		鄉鎮市區											地方政府 自籌委外 小計	合計		
		汐止區	龜山區	龜山區	大雅區	后里區	新社區	沙鹿區	宜蘭市	竹南鎮	中山區	中山區				
調查筆數	1. 重測前筆數	4,460	138	3,697	1,026	2,437	3,812	8,620	78	5,051	1,228	982	31,529	196,322		
	2. 新增分割筆數	0	0	0	0	0	0	0	0	0	0	0	0	0		
	3. 未登記土地筆數	95	0	338	18	16	221	31	0	0	3	0	722	10,266		
	4. 重測合計筆數=(1)+(2)+(3)	4,555	138	4,035	1,044	2,453	4,033	8,651	78	5,051	1,231	982	32,251	206,588		
	5. 重測被合併筆數	0	0	1	0	1	0	0	0	0	0	0	2	262		
	6. 重測後筆數=(4)-(5)	4,555	138	4,034	1,044	2,452	4,033	8,651	78	5,051	1,231	982	32,249	206,326		
	測區外筆數	20	17	36	22	24	53	187	0	75	0	0	434	4,706		
指界情形	7. 指界確定者	0	1	261	297	268	0	413	0	1,612	128	161	3,141	14,918		
	10. 辦理協助 指界者	8. 無界址爭議者	1,945	63	2,183	282	1,628	3,179	7,226	56	2,152	908	585	20,207	141,044	
		9. 發生界址爭議者	15	0	0	51	39	187	250	0	95	17	24	678	1,442	
		10. 小計=(8)+(9)	1,960	63	2,183	333	1,667	3,366	7,476	56	2,247	925	609	20,885	142,486	
	11. 辦理逕行施測	2,595	74	1,591	414	518	663	762	22	1,192	175	212	8,218	48,920		
	16. 發生界址 爭議者	12. 已決	13	0	0	18	18	103	7	0	53	8	0	220	756	
		15. 未決	13. 待調處者	0	0	0	33	21	84	233	0	10	9	24	414	583
			14. 訴之於法者	2	0	0	0	0	0	10	0	32	0	0	44	103
			(15)=(13)+(14)	2	0	0	33	21	84	243	0	42	9	24	458	686
		(16)=(12)+(15)	15	0	0	51	39	187	250	0	95	17	24	678	1,442	
	19. 地籍誤謬	17. 已決	0	0	0	0	0	0	0	0	0	0	0	0	89	
18. 未決		0	0	0	0	0	4	0	0	0	3	0	7	175		
(19)=(17)+(18)		0	0	0	0	0	4	0	0	0	3	0	7	264		
合計=(7)+(10)+(11)+(16)+(19)-(9)-(4)		4,555	138	4,035	1,044	2,453	4,033	8,651	78	5,051	1,231	982	32,251	206,588		

107年度地籍圖重測「辦理協助指界情形」統計表 1/2

辦理單位	鄉鎮市區	重測合計 筆數	同意協助指界結果		不同意協助指界結果		合計	
			筆數	占重測合計筆數 百分比	筆數	占重測合計筆數 百分比	筆數	占重測合計筆數 百分比
合計		206,588	141,044	68.27%	1,442	0.70%	142,486	68.97%
北區第二測量隊	大溪區	3,169	1,674	52.82%	0	0.00%	1,674	52.82%
	西湖鄉	2,865	1,535	53.58%	0	0.00%	1,535	53.58%
中區測量隊	大肚區	2,579	1,928	74.76%	4	0.16%	1,932	74.91%
	竹山鎮	2,246	1,692	75.33%	0	0.00%	1,692	75.33%
南區第一測量隊	埤頭鄉	2,731	2,015	73.78%	0	0.00%	2,015	73.78%
	斗六市	1,417	893	63.02%	50	3.53%	943	66.55%
	古坑鄉	1,401	896	63.95%	6	0.43%	902	64.38%
	義竹鄉	2,697	2,051	76.05%	0	0.00%	2,051	76.05%
南區第二測量隊	麻豆區	2,642	2,126	80.47%	18	0.68%	2,144	81.15%
	內門區	2,776	2,068	74.50%	2	0.07%	2,070	74.57%
東區測量隊	里港鄉	2,572	1,913	74.38%	23	0.89%	1,936	75.27%
中心辦小計		27,095	18,791	69.35%	103	0.38%	18,894	69.73%
新北市	五股區	3,470	2,632	75.85%	10	0.29%	2,642	76.14%
桃園市	龍潭區	4,363	3,137	71.90%	5	0.11%	3,142	72.01%
	大園區	7,084	3,739	52.78%	26	0.37%	3,765	53.15%
臺中市	沙鹿區	1,094	886	80.99%	17	1.55%	903	82.54%
	外埔區	1,046	436	41.68%	0	0.00%	436	41.68%
	神岡區	2,111	1,742	82.52%	18	0.85%	1,760	83.37%
	霧峰區	1,879	1,378	73.34%	32	1.70%	1,410	75.04%
	太平區	634	531	83.75%	2	0.32%	533	84.07%
	大雅區	1,103	895	81.14%	5	0.45%	900	81.60%
臺南市	官田區	2,027	1,815	89.54%	2	0.10%	1,817	89.64%
	鹽水區	1,086	807	74.31%	16	1.47%	823	75.78%
	東山區	640	457	71.41%	0	0.00%	457	71.41%
	七股區	2,373	1,386	58.41%	11	0.46%	1,397	58.87%
	新市區	2,493	1,646	66.02%	2	0.08%	1,648	66.11%
	關廟區	1,224	1,011	82.60%	16	1.31%	1,027	83.91%
高雄市	永康區	544	434	79.78%	9	1.65%	443	81.43%
	杉林區	2,562	1,547	60.38%	25	0.98%	1,572	61.36%
	岡山區	2,445	2,156	88.18%	5	0.20%	2,161	88.38%
	六龜區	1,209	769	63.61%	0	0.00%	769	63.61%
	阿蓮區	1,154	1,040	90.12%	6	0.52%	1,046	90.64%
	大樹區	1,167	909	77.89%	0	0.00%	909	77.89%
新竹縣	峨眉鄉	2,857	1,081	37.84%	0	0.00%	1,081	37.84%
	新埔鎮	1,335	570	42.70%	6	0.45%	576	43.15%
苗栗縣	苑裡鎮	1,187	690	58.13%	9	0.76%	699	58.89%
	三義鄉	599	351	58.60%	0	0.00%	351	58.60%
	三灣鄉	3,944	2,513	63.72%	4	0.10%	2,517	63.82%
南投縣	竹山鎮	1,299	1,122	86.37%	0	0.00%	1,122	86.37%
	草屯鎮	813	641	78.84%	0	0.00%	641	78.84%
	國姓鄉	941	332	35.28%	0	0.00%	332	35.28%
	水里鄉	1,123	719	64.02%	0	0.00%	719	64.02%
彰化縣	埤頭鄉	1,802	1,605	89.07%	11	0.61%	1,616	89.68%
	伸港鄉	1,013	733	72.36%	0	0.00%	733	72.36%
	二水鄉	1,187	767	64.62%	0	0.00%	767	64.62%
	埔鹽鄉	995	828	83.22%	0	0.00%	828	83.22%
	芳苑鄉	417	399	95.68%	0	0.00%	399	95.68%
	二林鎮	2,126	1,876	88.24%	7	0.33%	1,883	88.57%
雲林縣	麥寮鄉	1,255	1,053	83.90%	7	0.56%	1,060	84.46%
	虎尾鎮	1,228	1,042	84.85%	0	0.00%	1,042	84.85%
	大埤鄉	828	727	87.80%	2	0.24%	729	88.04%
	斗南鎮	463	352	76.03%	0	0.00%	352	76.03%
嘉義縣	水上鄉	4,029	2,815	69.87%	7	0.17%	2,822	70.04%
澎湖縣	西嶼鄉	1,327	512	38.58%	0	0.00%	512	38.58%
	白沙鄉	3,611	794	21.99%	0	0.00%	794	21.99%
屏東縣	高樹鄉	2,333	1,945	83.37%	6	0.26%	1,951	83.63%
	九如鄉	990	761	76.87%	0	0.00%	761	76.87%
	枋山鄉	1,247	834	66.88%	0	0.00%	834	66.88%
	恆春鎮	2,224	1,912	85.97%	13	0.58%	1,925	86.56%
	內埔鄉	2,273	1,842	81.04%	29	1.28%	1,871	82.31%
臺東縣	東河鄉	1,076	986	91.64%	0	0.00%	986	91.64%
	鹿野鄉	1,103	934	84.68%	19	1.72%	953	86.40%
花蓮縣	瑞穗鄉	1,017	977	96.07%	0	0.00%	977	96.07%
地方政府辦理小計		88,350	61,066	69.12%	327	0.37%	61,393	69.49%

107年度地籍圖重測「辦理協助指界情形」統計表 2/2

辦理單位	鄉鎮市區	重測合計 筆數	同意協助指界結果		不同意協助指界結果		合計	
			筆數	占重測合計筆數 百分比%	筆數	占重測合計筆數 百分比%	筆數	占重測合計筆數 百分比%
新北市	汐止區	1,533	904	58.97%	0	0.00%	904	58.97%
	淡水區	6,421	3,386	52.73%	29	0.45%	3,415	53.18%
桃園市	大溪區	2,212	1,300	58.77%	0	0.00%	1,300	58.77%
桃園市	龍潭區	1,465	750	51.19%	9	0.61%	759	51.81%
雲林縣	古坑鄉	2,666	1,334	50.04%	79	2.96%	1,413	53.00%
花蓮縣	瑞穗鄉	4,927	4,642	94.22%	0	0.00%	4,642	94.22%
地方政府委外小計		19,224	12,316	64.07%	117	0.61%	12,433	64.67%
新北市	五股區	6,861	4,303	62.72%	6	0.09%	4,309	62.80%
	瑞芳區	745	622	83.49%	3	0.40%	625	83.89%
桃園市	新屋區	1,293	953	73.70%	0	0.00%	953	73.70%
臺南市	中西區	2,400	1,847	76.96%	0	0.00%	1,847	76.96%
	東區	2,061	1,629	79.04%	85	4.12%	1,714	83.16%
	安南區	997	960	96.29%	4	0.40%	964	96.69%
	楠西區	479	356	74.32%	0	0.00%	356	74.32%
	西港區	1,485	967	65.12%	2	0.13%	969	65.25%
	鹽水區	196	157	80.10%	0	0.00%	157	80.10%
	七股區	238	183	76.89%	0	0.00%	183	76.89%
高雄市	永康區	741	646	87.18%	2	0.27%	648	87.45%
	大社區	127	115	90.55%	8	6.30%	123	96.85%
	林園區	310	218	70.32%	2	0.65%	220	70.97%
宜蘭縣	茂林區	77	58	75.32%	8	10.39%	66	85.71%
	宜蘭市	2,565	2,286	89.12%	6	0.23%	2,292	89.36%
	員山鄉	2,706	2,010	74.28%	0	0.00%	2,010	74.28%
	冬山鄉	4,697	2,927	62.32%	2	0.04%	2,929	62.36%
彰化縣	五結鄉	446	343	76.91%	0	0.00%	343	76.91%
	線西鄉	171	130	76.02%	0	0.00%	130	76.02%
	埔鹽鄉	280	227	81.07%	0	0.00%	227	81.07%
	二林鎮	586	543	92.66%	14	2.39%	557	95.05%
	芳苑鄉	190	173	91.05%	2	1.05%	175	92.11%
	埤頭鄉	856	580	67.76%	0	0.00%	580	67.76%
	秀水鄉	1,214	819	67.46%	27	2.22%	846	69.69%
嘉義縣	永靖鄉	897	695	77.48%	6	0.67%	701	78.15%
屏東縣	水上鄉	794	293	36.90%	7	0.88%	300	37.78%
	內埔鄉	757	669	88.38%	5	0.66%	674	89.04%
金門縣	東港鎮	1,110	990	89.19%	0	0.00%	990	89.19%
	金城鎮	3,782	2,481	65.60%	19	0.50%	2,500	66.10%
金門縣	金寧鄉	607	484	79.74%	9	1.48%	493	81.22%
地方政府自籌經費小計		39,668	28,664	72.26%	217	0.55%	28,881	72.81%
新北市	汐止區	4,555	1,945	42.70%	15	0.33%	1,960	43.03%
桃園市	龜山區	138	63	45.65%	0	0.00%	63	45.65%
	龜山區	4,035	2,183	54.10%	0	0.00%	2,183	54.10%
臺中市	大雅區	1,044	282	27.01%	51	4.89%	333	31.90%
	后里區	2,453	1,628	66.37%	39	1.59%	1,667	67.96%
	新社區	4,033	3,179	78.82%	187	4.64%	3,366	83.46%
宜蘭縣	沙鹿區	8,651	7,226	83.53%	250	2.89%	7,476	86.42%
	宜蘭市	78	56	71.79%	0	0.00%	56	71.79%
苗栗縣	竹南鎮	5,051	2,152	42.61%	95	1.88%	2,247	44.49%
基隆市	中山區	1,231	908	73.76%	17	1.38%	925	75.14%
	中山區	982	585	59.57%	24	2.44%	609	62.02%
地方政府自籌委外小計		32,251	20,207	62.66%	678	2.10%	20,885	64.76%

107年度地籍圖重測「結果公告閱覽暨異議處理分析」統計表 1/4

鄉鎮市區	項目 數量	土地所有權人閱覽人次	土地所有權人閱覽筆數	申請異議複丈處理情形										陳情書之處理			合計		
				申請筆、件數(1)	已處理					未處理			撤銷申請者(4)	合計(5)	解說同意者	協調後更正		請其申請異議複丈	待處理
					複丈結果無誤	重新指界同意更正	因測量錯誤更正者	協調不成訴之於法	小計(2)	仍在協調中	待複丈者	小計(3)							
大溪區	件	4	4	0	0	0	0	0	0	0	0	0	0	0	0	0	0	0	0
	筆		26	0	0	0	0	0	0	0	0	0	0	0	0	0	0	0	0
西湖鄉	件	6	7	0	0	0	0	0	0	0	0	0	0	0	0	0	0	0	0
	筆		7	0	0	0	0	0	0	0	0	0	0	0	0	0	0	0	0
大肚區	件	24	25	0	0	0	0	0	0	0	0	0	0	0	0	0	0	0	0
	筆		59	0	0	0	0	0	0	0	0	0	0	0	0	0	0	0	0
竹山鎮	件	6	6	0	0	0	0	0	0	0	0	0	0	0	0	0	0	0	0
	筆		31	0	0	0	0	0	0	0	0	0	0	0	0	0	0	0	0
埤頭鄉	件	10	10	1	1	0	0	0	1	0	0	0	1	0	2	0	2	4	4
	筆		26	7	7	0	0	0	7	0	0	0	0	7	0	4	0	5	9
斗六市	件	8	8	0	0	0	0	0	0	0	0	0	0	0	0	0	0	0	0
	筆		10	0	0	0	0	0	0	0	0	0	0	0	0	0	0	0	0
古坑鄉	件	7	7	0	0	0	0	0	0	0	0	0	0	0	0	0	0	0	0
	筆		10	0	0	0	0	0	0	0	0	0	0	0	0	0	0	0	0
義竹鄉	件	7	7	0	0	0	0	0	0	0	0	0	0	0	0	0	0	0	0
	筆		8	0	0	0	0	0	0	0	0	0	0	0	0	0	0	0	0
麻豆區	件	6	6	0	0	0	0	0	0	0	0	0	0	0	0	0	0	0	0
	筆		11	0	0	0	0	0	0	0	0	0	0	0	0	0	0	0	0
內門區	件	1	1	0	0	0	0	0	0	0	0	0	0	0	0	0	0	0	0
	筆		3	0	0	0	0	0	0	0	0	0	0	0	0	0	0	0	0
里港鄉	件	41	41	0	0	0	0	0	0	0	0	0	0	0	0	0	0	0	0
	筆		83	0	0	0	0	0	0	0	0	0	0	0	0	0	0	0	0
中心辦小計	件	120	122	1	1	0	0	0	1	0	0	0	0	1	0	2	0	2	4
	筆		274	7	7	0	0	0	7	0	0	0	0	7	0	4	0	5	9
五股區	件	14	14	2	0	0	0	0	0	0	0	2	2	0	0	0	0	0	0
	筆		20	5	0	0	0	0	0	0	0	5	5	0	0	0	0	0	0
龍潭區	件	25	25	3	0	0	0	0	3	0	3	0	3	0	0	0	0	0	0
	筆		35	5	0	0	0	0	5	0	5	0	5	0	0	0	0	0	0
大園區	件	36	37	1	1	0	0	1	0	0	0	0	1	0	0	0	0	0	0
	筆		88	1	1	0	0	1	0	0	0	0	1	0	0	0	0	0	0
沙鹿區	件	12	12	1	0	0	0	0	0	0	0	1	1	0	0	0	0	0	0
	筆		14	2	0	0	0	0	0	0	0	2	2	0	0	0	0	0	0
外埔區	件	18	18	0	0	0	0	0	0	0	0	0	0	0	0	0	0	0	0
	筆		18	0	0	0	0	0	0	0	0	0	0	0	0	0	0	0	0
神岡區	件	12	12	0	0	0	0	0	0	0	0	0	0	0	0	0	0	0	0
	筆		72	0	0	0	0	0	0	0	0	0	0	0	0	0	0	0	0
霧峰區	件	14	16	0	0	0	0	0	0	0	0	0	0	0	0	0	0	0	0
	筆		22	0	0	0	0	0	0	0	0	0	0	0	0	0	0	0	0
太平區	件	12	12	0	0	0	0	0	0	0	0	0	0	0	0	0	0	0	0
	筆		20	0	0	0	0	0	0	0	0	0	0	0	0	0	0	0	0
大雅區	件	8	8	0	0	0	0	0	0	0	0	0	0	0	0	0	0	0	0
	筆		40	0	0	0	0	0	0	0	0	0	0	0	0	0	0	0	0
官田區	件	6	6	0	0	0	0	0	0	0	0	0	0	0	0	0	0	0	0
	筆		6	0	0	0	0	0	0	0	0	0	0	0	0	0	0	0	0
鹽水區	件	6	6	1	1	0	0	1	0	0	0	1	0	0	0	0	0	0	0
	筆		6	1	1	0	0	1	0	0	0	0	1	0	0	0	0	0	0
東山區	件	20	20	0	0	0	0	0	0	0	0	0	0	0	0	0	0	0	0
	筆		20	0	0	0	0	0	0	0	0	0	0	0	0	0	0	0	0
七股區	件	3	3	1	1	0	0	1	0	0	0	1	0	0	0	0	0	0	0
	筆		10	1	1	0	0	1	0	0	0	0	1	0	0	0	0	0	0
新市區	件	3	3	2	2	0	0	2	0	0	0	0	2	0	1	1	0	2	2
	筆		4	2	2	0	0	2	0	0	0	0	2	0	1	1	0	2	2
關廟區	件	9	9	1	1	0	0	1	0	0	0	1	0	0	2	0	2	4	4
	筆		11	1	1	0	0	1	0	0	0	0	1	0	0	4	0	4	4
永康區	件	2	2	0	0	0	0	0	0	0	0	0	0	0	0	0	0	0	0
	筆		4	0	0	0	0	0	0	0	0	0	0	0	0	0	0	0	0
杉林區	件	7	7	1	1	0	0	1	0	0	0	1	0	0	0	0	0	0	0
	筆		8	1	1	0	0	1	0	0	0	0	1	0	0	0	0	0	0
岡山區	件	20	20	0	0	0	0	0	0	0	0	0	0	0	0	0	0	0	0
	筆		115	0	0	0	0	0	0	0	0	0	0	0	0	0	0	0	0

107年度地籍圖重測「結果公告閱覽暨異議處理分析」統計表 2/4

鄉鎮市區	項目 數量	土地所有權人閱覽人次	土地所有權人閱覽筆數	申請異議複丈處理情形										陳情書之處			合計			
				申請筆、件數(1)	已處理					未處理			撤銷申請者(4)	合計(5)	解說同意者	協調後更正		請其申請異議複丈	待處理	
					複丈結果無誤	重新指界同意更正	因測量錯誤更正者	協調不成訴之於法	小計(2)	仍在協調中	待複丈者	小計(3)								
六龜區	件筆	0	0	0	0	0	0	0	0	0	0	0	0	0	0	0	0	0	0	0
阿蓮區	件筆	10	10	0	0	0	0	0	0	0	0	0	0	0	0	0	0	1	0	1
大樹區	件筆	4	4	0	0	0	0	0	0	0	0	0	0	0	0	0	0	0	0	0
峨眉鄉	件筆	8	8	0	0	0	0	0	0	0	0	0	0	0	1	1	0	0	0	2
新埔鎮	件筆	3	3	0	0	0	0	0	0	0	0	0	0	0	0	0	0	0	0	0
苑裡鎮	件筆	11	11	1	1	0	0	0	1	0	0	0	0	1	0	0	0	1	1	1
三義鄉	件筆	1	1	0	0	0	0	0	0	0	0	0	0	0	0	0	0	0	0	0
三灣鄉	件筆	14	14	0	0	0	0	0	0	0	0	0	0	0	0	0	0	0	0	0
竹山鎮	件筆	15	15	0	0	0	0	0	0	0	0	0	0	0	0	0	0	0	0	0
草屯鎮	件筆	5	5	0	0	0	0	0	0	0	0	0	0	0	0	0	0	0	0	0
國姓鄉	件筆	10	10	0	0	0	0	0	0	0	0	0	0	0	0	0	0	0	0	0
水里鄉	件筆	7	7	0	0	0	0	0	0	0	0	0	0	0	0	0	0	0	0	0
埤頭鄉	件筆	19	19	1	1	0	0	0	1	0	0	0	0	1	0	0	0	0	0	0
仲港鄉	件筆	8	8	0	0	0	0	0	0	0	0	0	0	0	0	0	0	0	0	0
二水鄉	件筆	7	7	0	0	0	0	0	0	0	0	0	0	0	0	0	0	0	0	0
埔鹽鄉	件筆	7	7	0	0	0	0	0	0	0	0	0	0	0	0	0	0	0	0	0
芳苑鄉	件筆	0	0	0	0	0	0	0	0	0	0	0	0	0	0	0	0	0	0	0
二林鎮	件筆	13	13	3	1	0	0	0	1	1	0	1	1	3	0	0	0	0	0	0
麥寮鄉	件筆	0	0	0	0	0	0	0	0	0	0	0	0	0	0	0	0	0	0	0
虎尾鎮	件筆	8	8	0	0	0	0	0	0	0	0	0	0	0	0	0	0	0	0	0
大埤鄉	件筆	4	4	0	0	0	0	0	0	0	0	0	0	0	0	0	0	0	0	0
斗南鎮	件筆	1	1	0	0	0	0	0	0	0	0	0	0	0	0	0	0	0	0	0
水上鄉	件筆	17	17	3	3	0	0	0	3	0	0	0	0	3	0	0	0	0	0	0
西嶼鄉	件筆	0	0	0	0	0	0	0	0	0	0	0	0	0	0	0	0	0	0	0
白沙鄉	件筆	0	0	0	0	0	0	0	0	0	0	0	0	0	0	0	0	0	0	0
高樹鄉	件筆	11	12	0	0	0	0	0	0	0	0	0	0	0	0	0	0	0	0	0
九如鄉	件筆	5	4	0	0	0	0	0	0	0	0	0	0	0	0	0	0	0	0	0
枋山鄉	件筆	17	17	2	2	0	0	0	2	0	0	0	0	2	0	0	0	0	0	0
恆春鎮	件筆	17	17	0	0	0	0	0	0	0	0	0	0	0	0	0	0	0	0	0
內埔鄉	件筆	13	13	0	0	0	0	0	0	0	0	0	0	0	0	0	0	0	0	0

107年度地籍圖重測「結果公告閱覽暨異議處理分析」統計表 3/4

鄉鎮市區	項目 數量	土地所有權人閱覽人次	土地所有權人閱覽筆數	申請異議複丈處理情形										陳情書之處			合計		
				申請筆、件數(1)	已處理					未處理			撤銷申請者(4)	合計(5)	解說同意者	協調後更正		請其申請異議複丈	待處理
					複丈結果無誤	重新指界同意更正	因測量錯誤更正者	協調不成訴之於法	小計(2)	仍在協調中	待複丈者	小計(3)							
東河鄉	件	12	12	0	0	0	0	0	0	0	0	0	0	0	0	0	0	0	0
	筆		25	0	0	0	0	0	0	0	0	0	0	0	0	0	0	0	0
鹿野鄉	件	2	2	0	0	0	0	0	0	0	0	0	0	0	0	0	0	0	0
	筆		6	0	0	0	0	0	0	0	0	0	0	0	0	0	0	0	0
瑞穗鄉	件	4	4	0	0	0	0	0	0	0	0	0	0	0	0	0	0	1	1
	筆		9	0	0	0	0	0	0	0	0	0	0	0	0	0	0	0	5
地方政府 辦理小計	件	480	483	23	15	0	0	0	15	4	0	4	4	23	1	2	4	2	9
	筆		989	36	22	0	0	0	22	6	0	6	8	36	1	2	6	6	15
汐止區	件	2	2	0	0	0	0	0	0	0	0	0	0	0	0	0	0	0	0
	筆		3	0	0	0	0	0	0	0	0	0	0	0	0	0	0	0	0
淡水區	件	31	30	2	1	0	0	0	1	0	0	0	1	2	0	0	0	0	0
	筆		34	2	1	0	0	0	1	0	0	0	1	2	0	0	0	0	0
大溪區	件	5	5	0	0	0	0	0	0	0	0	0	0	0	0	0	0	0	0
	筆		8	0	0	0	0	0	0	0	0	0	0	0	0	0	0	0	0
龍潭區	件	4	4	0	0	0	0	0	0	0	0	0	0	0	0	0	0	0	0
	筆		8	0	0	0	0	0	0	0	0	0	0	0	0	0	0	0	0
古坑鄉	件	7	8	0	0	0	0	0	0	0	0	0	0	0	0	0	0	0	0
	筆		14	0	0	0	0	0	0	0	0	0	0	0	0	0	0	0	0
瑞穗鄉	件	35	35	0	0	0	0	0	0	0	0	0	0	0	0	2	0	4	6
	筆		41	0	0	0	0	0	0	0	0	0	0	0	0	7	0	21	28
地方政府 委外小計	件	84	84	2	1	0	0	0	1	0	0	0	1	2	0	2	0	4	6
	筆		108	2	1	0	0	0	1	0	0	0	1	2	0	7	0	21	28
五股區	件	26	25	2	0	0	0	0	0	0	0	0	2	2	0	0	0	0	0
	筆		25	3	0	0	0	0	0	0	0	0	3	3	0	0	0	0	0
瑞芳區	件	2	2	0	0	0	0	0	0	0	0	0	0	0	0	0	0	0	0
	筆		2	0	0	0	0	0	0	0	0	0	0	0	0	0	0	0	0
新屋區	件	4	4	0	0	0	0	0	0	0	0	0	0	0	0	0	0	0	0
	筆		5	0	0	0	0	0	0	0	0	0	0	0	0	0	0	0	0
中西區	件	17	17	0	0	0	0	0	0	0	0	0	0	0	0	0	0	0	0
	筆		28	0	0	0	0	0	0	0	0	0	0	0	0	0	0	0	0
東區	件	30	30	0	0	0	0	0	0	0	0	0	0	0	0	0	0	0	0
	筆		53	0	0	0	0	0	0	0	0	0	0	0	0	0	0	0	0
安南區	件	5	5	1	1	0	0	0	1	0	0	0	0	1	0	0	0	0	0
	筆		6	2	2	0	0	0	2	0	0	0	0	2	0	0	0	0	0
楠西區	件	3	3	0	0	0	0	0	0	0	0	0	0	0	0	0	0	0	0
	筆		3	0	0	0	0	0	0	0	0	0	0	0	0	0	0	0	0
西港區	件	2	2	0	0	0	0	0	0	0	0	0	0	0	0	0	0	0	0
	筆		2	0	0	0	0	0	0	0	0	0	0	0	0	0	0	0	0
鹽水區	件	0	0	0	0	0	0	0	0	0	0	0	0	0	0	0	0	0	0
	筆		0	0	0	0	0	0	0	0	0	0	0	0	0	0	0	0	0
七股區	件	0	0	0	0	0	0	0	0	0	0	0	0	0	0	0	0	0	0
	筆		0	0	0	0	0	0	0	0	0	0	0	0	0	0	0	0	0
永康區	件	0	0	0	0	0	0	0	0	0	0	0	0	0	0	0	0	0	0
	筆		0	0	0	0	0	0	0	0	0	0	0	0	0	0	0	0	0
大社區	件	3	3	0	0	0	0	0	0	0	0	0	0	0	0	0	0	0	0
	筆		6	0	0	0	0	0	0	0	0	0	0	0	0	0	0	0	0
林園區	件	1	1	0	0	0	0	0	0	0	0	0	0	0	0	0	0	0	0
	筆		1	0	0	0	0	0	0	0	0	0	0	0	0	0	0	0	0
茂林區	件	0	0	0	0	0	0	0	0	0	0	0	0	0	0	0	0	0	0
	筆		0	0	0	0	0	0	0	0	0	0	0	0	0	0	0	0	0
宜蘭市	件	22	22	0	0	0	0	0	0	0	0	0	0	0	0	0	0	0	0
	筆		30	0	0	0	0	0	0	0	0	0	0	0	0	0	0	0	0
員山鄉	件	14	14	0	0	0	0	0	0	0	0	0	0	0	0	0	0	0	0
	筆		19	0	0	0	0	0	0	0	0	0	0	0	0	0	0	0	0
冬山鄉	件	9	9	1	0	0	1	0	1	0	0	0	1	0	0	0	0	0	0
	筆		14	2	0	0	2	0	2	0	0	0	0	2	0	0	0	0	0
五結鄉	件	2	2	0	0	0	0	0	0	0	0	0	0	0	0	0	0	0	0
	筆		3	0	0	0	0	0	0	0	0	0	0	0	0	0	0	0	0
線西鄉	件	0	0	0	0	0	0	0	0	0	0	0	0	0	0	0	0	0	0
	筆		0	0	0	0	0	0	0	0	0	0	0	0	0	0	0	0	0

107年度地籍圖重測「結果公告閱覽暨異議處理分析」統計表 4/4

鄉鎮市區	項目 數量	土地所有權人閱覽人次	土地所有權人閱覽筆數	申請異議複丈處理情形										陳情書之處理				合計		
				申請筆、件數(1)	已處理					未處理			撤銷申請者(4)	合計(5)	解說同意者	協調後更正	請其申請異議複丈		待處理	
					複丈結果無誤	重新指界同意更正	因測量錯誤更正者	協調不成訴之於法	小計(2)	仍在協調中	待複丈者	小計(3)								
埔鹽鄉	件筆	1	1	0	0	0	0	0	0	0	0	0	0	0	0	0	0	0	0	0
	件筆		1	0	0	0	0	0	0	0	0	0	0	0	0	0	0	0	0	0
二林鎮	件筆	1	1	0	0	0	0	0	0	0	0	0	0	0	0	0	0	0	0	0
	件筆		1	0	0	0	0	0	0	0	0	0	0	0	0	0	0	0	0	0
芳苑鄉	件筆	0	0	0	0	0	0	0	0	0	0	0	0	0	0	0	0	0	0	0
	件筆		0	0	0	0	0	0	0	0	0	0	0	0	0	0	0	0	0	0
埤頭鄉	件筆	5	5	0	0	0	0	0	0	0	0	0	0	0	0	0	0	0	0	0
	件筆		7	0	0	0	0	0	0	0	0	0	0	0	0	0	0	0	0	0
秀水鄉	件筆	3	3	0	0	0	0	0	0	0	0	0	0	0	0	0	0	0	0	0
	件筆		3	0	0	0	0	0	0	0	0	0	0	0	0	0	0	0	0	0
永靖鄉	件筆	3	3	0	0	0	0	0	0	0	0	0	0	0	0	0	0	0	0	0
	件筆		5	0	0	0	0	0	0	0	0	0	0	0	0	0	0	0	0	0
水上鄉	件筆	1	1	0	0	0	0	0	0	0	0	0	0	0	0	0	0	0	0	0
	件筆		1	0	0	0	0	0	0	0	0	0	0	0	0	0	0	0	0	0
內埔鄉	件筆	12	12	0	0	0	0	0	0	0	0	0	0	0	0	0	0	0	0	0
	件筆		12	0	0	0	0	0	0	0	0	0	0	0	0	0	0	0	0	0
東港鎮	件筆	18	18	0	0	0	0	0	0	0	0	0	0	0	0	0	0	0	0	0
	件筆		31	0	0	0	0	0	0	0	0	0	0	0	0	0	0	0	0	0
金城鎮	件筆	12	12	0	0	0	0	0	0	0	0	0	0	0	0	0	0	0	0	0
	件筆		15	0	0	0	0	0	0	0	0	0	0	0	0	0	0	0	0	0
金寧鄉	件筆	1	1	0	0	0	0	0	0	0	0	0	0	0	0	0	0	0	0	0
	件筆		1	0	0	0	0	0	0	0	0	0	0	0	0	0	0	0	0	0
地方政府 自籌經費	件筆	197	196	4	1	0	1	0	2	0	0	0	2	4	0	0	0	0	0	0
	件筆		274	7	2	0	2	0	4	0	0	0	3	7	0	0	0	0	0	0
沙止區	件筆	17	17	0	0	0	0	0	0	0	0	0	0	0	0	0	0	0	0	0
	件筆		19	0	0	0	0	0	0	0	0	0	0	0	0	0	0	0	0	0
龜山區	件筆	0	0	0	0	0	0	0	0	0	0	0	0	0	0	0	0	0	0	0
	件筆		0	0	0	0	0	0	0	0	0	0	0	0	0	0	0	0	0	0
龜山區	件筆	8	14	0	0	0	0	0	0	0	0	0	0	0	0	0	0	0	0	0
	件筆		14	0	0	0	0	0	0	0	0	0	0	0	0	0	0	0	0	0
大雅區	件筆	15	15	0	0	0	0	0	0	0	0	0	0	0	0	0	0	0	0	0
	件筆		155	0	0	0	0	0	0	0	0	0	0	0	0	0	0	0	0	0
后里區	件筆	29	29	3	1	0	0	0	1	0	0	0	2	3	0	0	0	0	0	0
	件筆		104	3	1	0	0	0	1	0	0	0	2	3	0	0	0	0	0	0
新社區	件筆	44	44	2	1	0	0	0	1	0	0	0	1	2	0	0	0	0	0	0
	件筆		51	2	1	0	0	0	1	0	0	0	1	2	0	0	0	0	0	0
沙鹿區	件筆	86	86	0	0	0	0	0	0	0	0	0	0	0	0	0	0	0	0	0
	件筆		128	0	0	0	0	0	0	0	0	0	0	0	0	0	0	0	0	0
宜蘭市	件筆	10	10	0	0	0	0	0	0	0	0	0	0	0	0	0	0	0	0	0
	件筆		10	0	0	0	0	0	0	0	0	0	0	0	0	0	0	0	0	0
竹南鎮	件筆	57	57	0	0	0	0	0	0	0	0	0	0	0	0	0	0	0	0	0
	件筆		115	0	0	0	0	0	0	0	0	0	0	0	0	0	0	0	0	0
中山區	件筆	9	9	0	0	0	0	0	0	0	0	0	0	0	0	0	0	0	0	0
	件筆		15	0	0	0	0	0	0	0	0	0	0	0	0	0	0	0	0	0
中山區	件筆	5	5	0	0	0	0	0	0	0	0	0	0	0	0	0	0	0	0	0
	件筆		5	0	0	0	0	0	0	0	0	0	0	0	0	0	0	0	0	0
地方政府 自籌委外	件筆	280	286	5	2	0	0	0	2	0	0	0	3	5	0	0	0	0	0	0
	件筆		616	5	2	0	0	0	2	0	0	0	3	5	0	0	0	0	0	0
合計	件筆	1161	1171	35	20	0	1	0	21	4	0	4	10	35	1	6	4	8	19	52
	件筆		2261	57	34	0	2	0	36	6	0	6	15	57	1	13	6	32	52	

107年度地籍圖重測「指界情形分析」統計表 1/7 (單位：筆)

鄉鎮市區		項目																
		大溪區	西湖鄉	大肚區	竹山鎮	埤頭鄉	斗六市	古坑鄉	義竹鄉	麻豆區	內門區	里港鄉	中心辦小計	五股區	龍潭區	大園區	沙鹿區	外埔區
個人所有土地之指界	1. 親自指界	971	1,441	1,090	421	1,229	258	351	356	524	692	801	8,134	302	806	910	342	477
	2. 委託他人指界	15	153	235	117	348	91	105	77	399	189	259	1,988	253	693	661	101	43
	3. 繼承人指界	0	35	7	2	5	23	10	15	5	1	17	120	3	17	5	0	1
	4. 未成年人、受監護宣告人由法定代理人指界	0	5	3	0	0	3	2	3	1	1	4	22	0	34	6	0	0
	5. 未辦妥所有權移轉登記由權利人指界	0	35	4	0	0	0	0	0	0	0	11	50	0	10	8	0	0
	6. 依土地法第46條之2辦理逕行施測	678	126	329	197	140	195	257	97	358	267	402	3,046	216	262	1,253	120	166
	7. 小計=1.+2.+3.+4.+5.+6.	1,664	1,795	1,668	737	1,722	570	725	548	1,287	1,150	1,494	13,360	774	1,822	2,843	563	687
共有土地之指界	8. 全體到場指界(含委託指界)	126	223	114	63	83	31	33	101	109	95	156	1,134	132	270	652	19	40
	9. 部分到場指界	205	82	132	356	105	241	218	922	583	271	311	3,426	1,452	752	1,138	117	68
	10. 全部依土地法第46條之2辦理逕行施測	73	187	47	35	128	22	29	320	109	130	64	1,144	291	437	832	35	35
	11. 小計=8.+9.+10.	404	492	293	454	316	294	280	1,343	801	496	531	5,704	1,875	1,459	2,622	171	143
公有土地之指界	12. 到場指界	362	210	477	823	245	392	265	759	552	829	400	5,314	821	675	1,058	353	182
	13. 依土地法第46條之2辦理逕行施測	0	152	10	5	304	56	0	0	0	0	0	527	0	71	0	0	19
	14. 小計=12.+13.	362	362	487	828	549	448	265	759	552	829	400	5,841	821	746	1,058	353	201
15. 未登記土地		739	216	131	227	144	105	131	47	2	301	147	2,190	0	336	561	7	15
16. 合計=7.+11.+14.+15.		3,169	2,865	2,579	2,246	2,731	1,417	1,401	2,697	2,642	2,776	2,572	27,095	3,470	4,363	7,084	1,094	1,046

註：公私共有土地之指界併入共有土地之指界內填載。

107年度地籍圖重測「指界情形分析」統計表 2/7 (單位：筆)

鄉鎮市區		項目																
		神岡區	霧峰區	太平區	大雅區	官田區	鹽水區	東山區	七股區	新市區	關廟區	永康區	杉林區	岡山區	六龜區	阿蓮區	大樹區	峨眉鄉
個人所有土地之指界	1. 親自指界	596	688	296	330	859	472	198	347	638	463	86	596	1,030	87	516	326	725
	2. 委託他人指界	431	226	86	73	181	17	115	462	228	112	71	124	153	19	75	30	104
	3. 繼承人指界	24	33	2	0	22	6	0	93	4	5	6	2	15	0	5	0	12
	4. 未成年人、受監護宣告人由法定代理人指界	15	38	0	2	8	1	0	19	3	3	3	6	4	0	1	0	9
	5. 未辦妥所有權移轉登記由權利人指界	0	0	0	1	0	0	0	0	0	5	0	0	0	0	0	0	0
	6. 依土地法第46條之2辦理逕行施測	191	204	49	80	160	124	120	379	473	141	16	460	149	59	54	212	476
	7. 小計=1.+2.+3.+4.+5.+6.	1,257	1,189	433	486	1,230	620	433	1,300	1,346	729	182	1,188	1,351	165	651	568	1,326
共有土地之指界	8. 全體到場指界(含委託指界)	182	210	86	3	97	34	10	69	93	52	51	62	39	9	57	61	22
	9. 部分到場指界	153	129	36	78	66	202	35	289	202	184	17	292	69	10	88	83	722
	10. 全部依土地法第46條之2辦理逕行施測	87	164	13	60	39	29	8	376	191	33	4	155	3	11	12	45	39
	11. 小計=8.+9.+10.	422	503	135	141	202	265	53	734	486	269	72	509	111	30	157	189	783
公有土地之指界	12. 到場指界	359	128	54	413	584	153	129	212	573	213	276	572	851	916	313	409	429
	13. 依土地法第46條之2辦理逕行施測	1	28	0	40	4	48	0	0	0	0	0	17	14	0	0	1	0
	14. 小計=12.+13.	360	156	54	453	588	201	129	212	573	213	276	589	865	916	313	410	429
15. 未登記土地		72	31	12	23	7	0	25	127	88	13	14	276	118	98	33	0	319
16. 合計=7.+11.+14.+15.		2,111	1,879	634	1,103	2,027	1,086	640	2,373	2,493	1,224	544	2,562	2,445	1,209	1,154	1,167	2,857

註：公私共有土地之指界併入共有土地之指界內填載。

107年度地籍圖重測「指界情形分析」統計表 3/7 (單位：筆)

鄉鎮市區		新埔鎮	苑裡鎮	三義鄉	三灣鄉	竹山鎮	草屯鎮	國姓鄉	水里鄉	埤頭鄉	伸港鄉	二水鄉	埔鹽鄉	芳苑鄉	二林鎮	麥寮鄉	虎尾鎮	大埤鄉
		項目																
個人所有土地之指界	1. 親自指界	653	239	250	1,397	135	159	303	215	1,186	225	253	215	245	533	325	326	475
	2. 委託他人指界	15	28	10	170	40	103	64	84	94	45	6	117	8	9	142	405	74
	3. 繼承人指界	23	0	0	48	27	0	0	0	0	15	2	2	2	8	0	0	4
	4. 未成年人、受監護宣告人由法定代理人指界	3	1	0	8	1	0	0	0	0	6	4	0	2	3	0	5	0
	5. 未辦妥所有權移轉登記由權利人指界	0	7	0	0	0	0	0	0	0	0	0	0	0	9	0	10	2
	6. 依土地法第46條之2辦理逕行施測	278	192	28	924	58	50	267	187	18	36	168	67	8	118	133	68	53
	7. 小計=1.+2.+3.+4.+5.+6.	972	467	288	2,547	261	312	634	486	1,298	327	433	401	265	680	600	814	608
共有土地之指界	8. 全體到場指界 (含委託指界)	23	62	5	112	30	10	0	113	136	25	25	94	27	647	244	0	11
	9. 部分到場指界	58	218	28	649	276	18	70	46	52	190	220	214	26	394	178	244	0
	10. 全部依土地法第46條之2辦理逕行施測	64	150	0	124	11	3	123	52	0	128	62	58	5	19	55	77	9
	11. 小計=8.+9.+10.	145	430	33	885	317	31	193	211	188	343	307	366	58	1,060	477	321	61
公有土地之指界	12. 到場指界	59	145	228	300	656	412	0	385	280	262	257	186	89	280	171	52	156
	13. 依土地法第46條之2辦理逕行施測	6	116	22	61	17	12	114	0	3	11	0	14	0	0	0	27	1
	14. 小計=12.+13.	65	261	250	361	673	424	114	385	283	273	257	200	89	280	171	79	157
15. 未登記土地		153	29	28	151	48	46	0	41	33	70	190	28	5	106	7	14	2
16. 合計=7.+11.+14.+15.		1,335	1,187	599	3,944	1,299	813	941	1,123	1,802	1,013	1,187	995	417	2,126	1,255	1,228	828

註：公私共有土地之指界併入共有土地之指界內填載。

107年度地籍圖重測「指界情形分析」統計表 4/7 (單位：筆)

鄉鎮市區		斗南鎮	水上鄉	西嶼鄉	白沙鄉	高樹鄉	九如鄉	枋山鄉	恆春鎮	內埔鄉	東河鄉	鹿野鄉	瑞穗鄉	地方政府 辦理小計	汐止區	淡水區	大溪區	龍潭區
		項目																
個人所有土地之指界	1. 親自指界	246	1,560	106	440	530	381	212	196	363	270	238	50	22,816	12	863	302	291
	2. 委託他人指界	35	350	98	282	312	97	117	206	264	47	75	4	7,559	137	336	171	197
	3. 繼承人指界	3	25	0	11	13	0	43	5	5	2	0	0	493	0	14	81	37
	4. 未成年人、受監護宣告人由法定代理人指界	0	7	0	0	7	0	7	6	5	0	2	0	219	0	3	10	7
	5. 未辦妥所有權移轉登記由權利人指界	27	0	0	0	0	0	0	0	1	0	0	2	82	0	0	0	11
	6. 依土地法第46條之2辦理逕行施測	63	515	211	561	224	129	104	79	110	5	101	0	10,119	142	1,260	289	277
	7. 小計=1.+2.+3.+4.+5.+6.	374	2,457	415	1,294	1,086	607	483	492	748	324	416	56	41,288	291	2,476	853	820
共有土地之指界	8. 全體到場指界 (含委託指界)	3	97	54	313	89	20	19	60	335	4	2	0	4,810	0	208	75	79
	9. 部分到場指界	44	318	169	279	25	47	137	625	475	3	7	14	11,206	213	1,753	108	102
	10. 全部依土地法第46條之2辦理逕行施測	15	165	59	394	10	24	76	124	78	0	4	0	4,788	423	1,009	309	72
	11. 小計=8.+9.+10.	62	580	282	986	124	91	232	809	888	7	13	14	20,845	636	2,970	492	253
公有土地之指界	12. 到場指界	9	514	383	766	989	262	412	906	464	713	652	907	20,568	542	524	553	179
	13. 依土地法第46條之2辦理逕行施測	0	32	0	0	0	0	0	4	0	0	0	0	683	0	8	0	5
	14. 小計=12.+13.	9	546	383	766	989	262	412	910	464	713	652	907	21,251	542	532	553	184
15. 未登記土地		18	446	247	565	134	30	120	13	173	32	22	40	4,966	64	443	314	208
16. 合計=7.+11.+14.+15.		463	4,029	1,327	3,611	2,333	990	1,247	2,224	2,273	1,076	1,103	1,017	88,350	1,533	6,421	2,212	1,465

註：公私共有土地之指界併入共有土地之指界內填載。

107年度地籍圖重測「指界情形分析」統計表 5/7 (單位：筆)

鄉鎮市區		項目																
		古坑鄉	瑞穗鄉	地方政府 委外小計	五股區	瑞芳區	新屋區	中西區	東區	安南區	楠西區	西港區	鹽水區	七股區	永康區	大社區	林園區	茂林區
個人所有土地之指界	1. 親自指界	752	1,297	3,517	908	153	398	635	807	581	127	413	128	68	229	54	45	23
	2. 委託他人指界	46	97	984	586	22	71	212	378	100	35	246	7	74	110	16	14	16
	3. 繼承人指界	0	30	162	50	11	1	3	23	6	2	8	0	5	0	1	0	2
	4. 未成年人、受監護宣告人由法定代理人指界	0	0	20	19	3	0	0	5	0	2	5	0	10	2	1	0	0
	5. 未辦妥所有權移轉登記由權利人指界	19	0	30	5	0	0	0	0	3	0	0	0	0	0	1	0	0
	6. 依土地法第46條之2辦理逕行施測	216	29	2,213	743	60	74	471	320	10	35	97	3	39	22	1	51	9
	7. 小計=1.+2.+3.+4.+5.+6.	1,033	1,453	6,926	2,311	249	544	1,321	1,533	700	201	769	138	196	363	74	110	50
共有土地之指界	8. 全體到場指界 (含委託指界)	412	3	777	499	28	32	17	12	130	45	69	8	18	15	3	6	2
	9. 部分到場指界	594	7	2,777	2,185	183	253	851	189	73	75	152	3	6	5	30	69	20
	10. 全部依土地法第46條之2辦理逕行施測	110	0	1,923	649	24	42	9	8	0	15	261	2	5	6	0	24	2
	11. 小計=8.+9.+10.	1,116	10	5,477	3,333	235	327	877	209	203	135	482	13	29	26	33	99	24
公有土地之指界	12. 到場指界	0	3,208	5,006	1,205	248	214	202	300	92	95	223	16	13	351	18	101	3
	13. 依土地法第46條之2辦理逕行施測	243	0	256	1	0	39	0	19	2	0	0	8	0	0	0	0	0
	14. 小計=12.+13.	243	3,208	5,262	1,206	248	253	202	319	94	95	223	24	13	351	18	101	3
15. 未登記土地		274	256	1,559	11	13	169	0	0	0	48	11	21	0	1	2	0	0
16. 合計=7.+11.+14.+15.		2,666	4,927	19,224	6,861	745	1,293	2,400	2,061	997	479	1,485	196	238	741	127	310	77

註：公私共有土地之指界併入共有土地之指界內填載。

107年度地籍圖重測「指界情形分析」統計表 6/7 (單位：筆)

鄉鎮市區 項目		宜蘭市	員山鄉	冬山鄉	五結鄉	線西鄉	埔鹽鄉	二林鎮	芳苑鄉	埤頭鄉	秀水鄉	永靖鄉	水上鄉	內埔鄉	東港鎮	金城鎮	金寧鄉	地方政府 自籌經費 小計
		個人所有土地之指界	1. 親自指界	1,076	1,395	1,949	208	61	33	280	120	284	1,000	408	100	201	391	960
2. 委託他人指界	517		158	206	18	15	21	5	2	100	60	112	47	86	131	404	68	3,837
3. 繼承人指界	0		0	0	0	3	0	5	0	6	2	3	15	7	9	24	12	198
4. 未成年人、受監護宣告人由法定代理人指界	2		2	7	0	1	0	2	0	2	0	0	1	0	11	0	0	75
5. 未辦妥所有權移轉登記由權利人指界	0		0	0	0	0	0	0	0	4	0	0	0	5	0	0	0	18
6. 依土地法第46條之2辦理逕行施測	37		543	1,089	37	17	17	10	8	74	1	112	31	49	44	608	65	4,677
7. 小計=1.+2.+3.+4.+5.+6.	1,632		2,098	3,251	263	97	71	302	130	470	1,063	635	194	348	586	1,996	362	22,057
共有土地之指界	8. 全體到場指界 (含委託指界)	236	54	144	10	17	3	96	3	2	10	40	39	105	11	457	65	2,176
	9. 部分到場指界	122	68	201	40	41	102	70	16	135	100	147	72	158	132	308	65	5,871
	10. 全部依土地法第46條之2辦理逕行施測	63	110	72	8	3	20	10	5	10	0	20	33	27	5	138	14	1,585
	11. 小計=8.+9.+10.	421	232	417	58	61	125	176	24	147	110	207	144	290	148	903	144	9,632
公有土地之指界	12. 到場指界	512	376	1,029	125	4	68	99	34	170	30	2	51	112	375	792	93	6,953
	13. 依土地法第46條之2辦理逕行施測	0	0	0	0	0	12	0	0	30	11	53	15	0	0	7	0	197
	14. 小計=12.+13.	512	376	1,029	125	4	80	99	34	200	41	55	66	112	375	799	93	7,150
15. 未登記土地		0	0	0	0	9	4	9	2	39	0	0	390	7	1	84	8	829
16. 合計=7.+11.+14.+15.		2,565	2,706	4,697	446	171	280	586	190	856	1,214	897	794	757	1,110	3,782	607	39,668

註：公私共有土地之指界併入共有土地之指界內填載。

107年度地籍圖重測「指界情形分析」統計表 7/7 (單位：筆)

鄉鎮市區 項目		汐止區	龜山區	龜山區	大雅區	后里區	新社區	沙鹿區	宜蘭市	竹南鎮	中山區	中山區	地方政府 自籌委外 小計	合計
		個人所有土地之指界	1. 親自指界	198	13	726	255	1,118	2,073	4,822	35	1,884	89	119
2. 委託他人指界	78		20	86	66	107	295	444	5	527	31	48	1,707	16,075
3. 繼承人指界	0		0	18	5	117	40	9	0	0	3	3	195	1,168
4. 未成年人、受監護宣告人由法定代理人指界	0		0	20	0	0	0	0	0	0	0	0	20	356
5. 未辦妥所有權移轉登記由權利人指界	0		0	0	0	0	0	0	1	0	0	0	1	181
6. 依土地法第46條之2辦理逕行施測	560		57	766	384	408	355	445	20	968	110	134	4,207	24,262
7. 小計=1.+2.+3.+4.+5.+6.	836		90	1,616	710	1,750	2,763	5,720	61	3,379	233	304	17,462	101,093
共有土地之指界	8. 全體到場指界 (含委託指界)	28	1	230	12	0	211	397	2	241	0	0	1,122	10,019
	9. 部分到場指界	1,073	23	410	54	110	102	802	5	369	35	55	3,038	26,318
	10. 全部依土地法第46條之2辦理逕行施測	1,909	0	487	11	86	59	286	2	180	44	78	3,142	12,582
	11. 小計=8.+9.+10.	3,010	24	1,127	77	196	372	1,485	9	790	79	133	7,302	48,960
公有土地之指界	12. 到場指界	583	7	954	238	483	649	1,415	8	838	898	545	6,618	44,459
	13. 依土地法第46條之2辦理逕行施測	31	17	0	1	8	28	0	0	44	18	0	147	1,810
	14. 小計=12.+13.	614	24	954	239	491	677	1,415	8	882	916	545	6,765	46,269
15. 未登記土地		95	0	338	18	16	221	31	0	0	3	0	722	10,266
16. 合計=7.+11.+14.+15.		4,555	138	4,035	1,044	2,453	4,033	8,651	78	5,051	1,231	982	32,251	206,588

註：公私共有土地之指界併入共有土地之指界內填載。

107年度地籍圖重測「重測前後面積增減」統計表

面積增減% 原面積	2%以下			2%~5%			5%~10%			10%~20%			20%~50%			50%以上			合計	
	增加	減少	小計	增加	減少	小計	增加	減少	小計	增加	減少	小計	增加	減少	小計	增加	減少	小計	增加	減少
合計	81,942	16,790	98,732	20,269	8,951	29,220	12,439	6,531	18,970	9,391	5,286	14,677	8,021	4,435	12,456	5,873	2,659	8,532	137,935	44,652
0.005公頃以下	5,241	2,013	7,254	3,382	1,767	5,149	2,945	1,797	4,742	2,777	1,848	4,625	2,735	1,794	4,529	1,599	687	2,286	18,679	9,906
0.005~0.01公頃	9,121	2,887	12,008	4,000	1,715	5,715	2,409	1,149	3,558	1,564	865	2,429	855	565	1,420	208	147	355	18,157	7,328
0.01~0.05公頃	22,876	4,533	27,409	7,174	3,141	10,315	4,474	2,457	6,931	2,984	1,785	4,769	1,924	1,124	3,048	745	472	1,217	40,177	13,512
0.05~0.1公頃	11,482	1,820	13,302	2,162	946	3,108	1,040	552	1,592	757	368	1,125	746	385	1,131	566	290	856	16,753	4,361
0.1~0.5公頃	27,528	4,301	31,829	3,078	1,182	4,260	1,374	503	1,877	1,123	370	1,493	1,506	484	1,990	1,983	776	2,759	36,592	7,616
0.5~1公頃	3,812	794	4,606	325	136	461	126	45	171	119	32	151	181	57	238	406	160	566	4,969	1,224
1~2公頃	1,280	267	1,547	99	40	139	52	13	65	45	8	53	54	14	68	210	76	286	1,740	418
2公頃以上	602	175	777	49	24	73	19	15	34	22	10	32	20	12	32	156	51	207	868	287

註：不含未登記土地

單位：筆

107年度地籍圖重測「重測成果分析」統計表 1/2

面積單位:公頃

項目 鄉鎮市區	重測前		重測後														發生面積增 減之筆數百 分比	面積相符 筆數	面積相符之 筆數百分比
	筆數	面積	公告時				重測期間 被合併 筆數	新增分割 筆數	重測合計		增加		減少		發生面積 增減筆數	差額面積			
			筆數	面積	未登記土地				筆數	面積	筆數	面積	筆數	面積					
					筆數	面積													
合計	196,322	27,269.4417	196,060	27,343.9044	10,266	669.3967	262	0	206,588	28,013.3011	137,935	257.8167	44,652	180.9147	182,587	76.9020	93.1%	13,473	6.9%
計畫合計	125,954	19,440.7985	125,709	19,516.4462	8,715	553.2401	245	0	134,689	20,069.6864	90,962	164.5929	29,981	86.8558	120,943	77.7371	96.2%	4,766	3.8%
自籌合計	70,368	7,828.6432	70,351	7,827.4582	1,551	116.1565	17	0	71,919	7,943.6147	46,973	93.2238	14,671	94.0589	61,644	-0.8351	87.6%	8,707	12.4%
大溪區	2,430	171.2739	2,430	172.2070	739	5.9567	0	0	3,169	178.1637	2,236	1.1630	176	0.2299	2,412	0.9331	99.3%	18	0.7%
西湖鄉	2,649	468.2761	2,649	470.0267	216	13.0743	0	0	2,865	483.1009	1,237	2.3244	127	0.5739	1,364	1.7506	51.5%	1,285	48.5%
大肚區	2,448	81.7708	2,448	81.7569	131	5.0645	0	0	2,579	86.8215	1,357	1.4762	1,088	1.4901	2,445	-0.0139	99.9%	3	0.1%
竹山鎮	2,019	415.2390	2,019	416.6542	227	23.6351	0	0	2,246	440.2893	1,508	2.5944	458	1.1791	1,966	1.4152	97.4%	53	2.6%
埤頭鄉	2,587	361.7382	2,587	362.5899	144	8.9954	0	0	2,731	371.5853	1,331	2.1538	458	1.3021	1,789	0.8517	69.2%	798	30.8%
斗六市	1,312	231.0886	1,312	231.0047	105	20.4667	0	0	1,417	251.4714	877	2.0415	421	2.1254	1,298	-0.0839	98.9%	14	1.1%
古坑鄉	1,270	252.3795	1,270	252.3582	131	13.5187	0	0	1,401	265.8769	943	1.0028	311	1.0241	1,254	-0.0213	98.7%	16	1.3%
義竹鄉	2,650	421.0832	2,650	423.4825	47	6.6507	0	0	2,697	430.1331	1,964	5.8868	645	3.4875	2,609	2.3993	98.5%	41	1.5%
麻豆區	2,640	201.1199	2,640	201.4528	2	0.0203	0	0	2,642	201.4731	1,505	2.2325	1,098	1.8996	2,603	0.3329	98.6%	37	1.4%
內門區	2,475	491.7064	2,475	492.6826	301	19.8942	0	0	2,776	512.5768	1,958	2.9008	504	1.9246	2,462	0.9762	99.5%	13	0.5%
里港鄉	2,425	348.7042	2,425	348.5285	147	14.1471	0	0	2,572	362.6756	1,494	2.4111	922	2.5867	2,416	-0.1757	99.6%	9	0.4%
中心辦小計	24,905	3,444.3797	24,905	3,452.7439	2,190	131.4236	0	0	27,095	3,584.1676	16,410	26.1873	6,208	17.8231	22,618	8.3642	90.8%	2,287	9.2%
五股區	3,470	774.1280	3,470	773.6825	0	0.0000	0	0	3,470	773.6825	1,837	2.6160	1,366	3.0616	3,203	-0.4455	92.3%	267	7.7%
龍潭區	4,027	617.4365	4,027	622.4246	336	15.9002	0	0	4,363	638.3248	3,234	6.9631	655	1.9750	3,889	4.9881	96.6%	138	3.4%
大園區	6,523	945.0088	6,523	948.3408	561	33.5329	0	0	7,084	981.8737	5,577	5.5538	871	2.2218	6,448	3.3320	98.9%	75	1.1%
沙鹿區	1,087	14.0863	1,087	14.0331	7	0.0143	0	0	1,094	14.0474	592	0.3722	490	0.4254	1,082	-0.0532	99.5%	5	0.5%
外埔區	1,031	157.3771	1,031	157.6847	15	4.9006	0	0	1,046	162.5853	777	0.8847	228	0.5771	1,005	0.3076	97.5%	26	2.5%
神岡區	2,039	198.3861	2,038	200.3152	72	3.7731	1	0	2,111	204.0883	1,442	2.8313	583	0.9021	2,025	1.9291	99.4%	13	0.6%
霧峰區	1,848	348.6171	1,848	350.4977	31	1.9522	0	0	1,879	352.4500	1,330	2.7009	510	0.8203	1,840	1.8806	99.6%	8	0.4%
太平區	622	356.7409	622	357.0164	12	1.4679	0	0	634	358.4843	442	0.8074	87	0.5319	529	0.2755	85.0%	93	15.0%
大雅區	1,080	172.2502	1,080	171.5005	23	1.1583	0	0	1,103	172.6587	656	1.5740	385	2.3237	1,041	-0.7497	96.4%	39	3.6%
官田區	2,020	176.5044	1,811	177.2580	7	0.0551	209	0	2,027	177.3131	1,172	7.0965	615	0.9756	1,787	6.1210	98.7%	24	1.3%
鹽水區	1,086	139.2013	1,086	139.6138	0	0.0000	0	0	1,086	139.6138	580	1.5511	503	1.1386	1,083	0.4125	99.7%	3	0.3%
東山區	615	48.8914	615	49.0829	25	1.2173	0	0	640	50.3003	387	0.5044	222	0.609	609	0.1915	99.0%	6	1.0%
七股區	2,246	120.9223	2,246	121.9575	127	2.1927	0	0	2,373	124.1502	1,598	2.0829	645	1.0477	2,243	1.0352	99.9%	3	0.1%
新市區	2,405	175.3561	2,405	175.4607	88	2.5699	0	0	2,493	178.0306	1,460	1.1093	904	1.0048	2,364	0.1046	98.3%	41	1.7%
關廟區	1,211	51.7561	1,211	51.7400	13	0.6262	0	0	1,224	52.3662	689	2.2457	514	0.2617	1,203	-0.0161	99.3%	8	0.7%
永康區	530	14.5805	530	14.2946	14	0.3881	0	0	544	14.6827	321	0.3368	197	0.6227	518	-0.2859	97.7%	12	2.3%
杉林區	2,286	321.7407	2,286	321.9104	276	27.7959	0	0	2,562	349.7063	1,589	2.6642	687	2.4946	2,276	0.1697	99.6%	10	0.4%
岡山區	2,327	236.4975	2,327	236.9093	118	4.3870	0	0	2,445	241.2963	1,513	2.0361	795	1.6243	2,308	0.4118	99.2%	19	0.8%
六龜區	1,111	143.5607	1,111	144.0907	98	5.9854	0	0	1,209	150.0760	649	1.6404	461	1.1104	1,110	0.5300	99.9%	1	0.1%
阿蓮區	1,121	108.8897	1,118	108.5674	33	0.8547	3	0	1,154	109.4220	543	0.4939	561	0.8020	1,104	-0.3081	98.7%	14	1.3%
大樹區	1,167	403.7012	1,167	403.3113	0	0.0000	0	0	1,167	403.3113	611	0.6216	458	1.0115	1,069	-0.3899	91.6%	98	8.4%
峨眉鄉	2,538	348.3222	2,538	350.9298	319	6.5935	0	0	2,857	357.5233	2,341	3.3972	191	0.7896	2,532	2.6076	99.8%	6	0.2%
新埔鎮	1,182	191.7940	1,182	191.8035	153	6.6039	0	0	1,335	198.4073	1,069	0.9577	10	0.0095	1,079	0.0095	91.3%	103	8.7%
苑裡鎮	1,158	325.7438	1,158	328.6111	29	1.5180	0	0	1,187	330.1291	1,006	4.1422	152	1.2749	1,158	2.8673	100.0%	0	0.0%
三義鄉	571	699.0164	571	704.6374	28	2.7475	0	0	599	707.3849	320	7.4511	246	1.8302	566	5.6209	99.1%	5	0.9%
三灣鄉	3,793	786.7424	3,793	791.1016	151	21.3751	0	0	3,944	812.4767	3,343	6.5886	433	2.2294	3,776	4.3592	99.6%	17	0.4%
竹山鎮	1,251	176.6952	1,251	176.5771	48	10.6331	0	0	1,299	187.2101	850	1.4033	401	1.5214	1,251	-0.1181	100.0%	0	0.0%
草屯鎮	767	574.3468	767	578.7124	46	15.4277	0	0	813	594.1401	528	7.4903	235	3.1247	763	4.3656	99.5%	4	0.5%
國姓鄉	941	52.2416	941	52.1879	0	0.0000	0	0	941	52.1879	561	0.4057	348	0.4594	909	-0.0537	96.6%	32	3.4%
水里鄉	1,082	216.4838	1,082	216.4765	41	7.4247	0	0	1,123	223.9012	653	1.3369	352	1.3442	1,005	-0.0073	92.9%	77	7.1%
埤頭鄉	1,769	290.5143	1,769	290.5019	33	3.4590	0	0	1,802	293.9609	1,041	1.9735	701	1.9858	1,742	-0.0124	98.5%	27	1.5%
伸港鄉	943	81.6639	943	81.9508	70	2.8971	0	0	1,013	84.8478	496	0.6296	319	0.3427	815	0.2869	86.4%	128	13.6%
二水鄉	997	90.6546	997	90.7671	190	3.5247	0	0	1,187	94.2918	779	0.5184	208	0.4059	987	0.1125	99.0%	10	1.0%
埔鹽鄉	967	14.2373	967	14.1004	28	0.4304	0	0	995	14.5308	649	0.3356	312	0.4725	961	-0.1369	99.4%	6	0.6%
芳苑鄉	412	73.5164	412	73.5372	5	0.0780	0	0	417	73.6152	257	0.3178	90	0.2970	347	0.0208	84.2%	65	15.8%
二林鎮	2,020	501.9542	2,020	502.9727	106	8.8942	0	0	2,126	511.8670	1,690	2.1350	311	1.1165	2,001	1.0185	99.1%	19	0.9%
麥寮鄉	1,248	59.0888	1,218	59.3513	7	0.6929	30	0	1,255	60.0442	986	2.0728	227	1.213	1,647	1.6471	99.6%	5	0.4%
虎尾鎮	1,214	55.0785	1,214	55.3912	14	1.1101	0	0	1,228	56.5012	899	0.5362	306	0.2235	1,205	0.3127	99.3%	9	0.7%
大埤鄉	826	18.4337	824	18.5887	2	0.0286	2	0	828	18.6173	546	0.3038	275	0.1384	821	0.1654	99.6%	3	0.4%
斗南鎮	445	13.7228	445	13.8140	18	0.7037	0												

107年度地籍圖重測「重測成果分析」統計表 2/2

面積單位:公頃

項目	重測前		重測後																
	筆數	面積	公告時				重測期間		重測合計		增加		減少		發生面積增減筆數	差額面積	發生面積增減之筆數百分比	面積相符筆數	面積相符之筆數百分比
			筆數	面積	未登記土地		被合併筆數	新增分割筆數	筆數	面積	筆數	面積	筆數	面積					
					筆數	面積													
鄉鎮市區																			
恆春鎮	2,211	569.5079	2,211	580.3984	13	0.3887	0	0	2,224	580.7871	1,782	8.8430	346	2.6398	2,128	6.2033	96.2%	83	3.8%
內埔鄉	2,100	277.6512	2,100	277.3180	173	16.9685	0	0	2,273	294.2865	1,469	2.6633	620	2.9966	2,089	-0.3332	99.5%	11	0.5%
東河鄉	1,044	308.7789	1,044	311.5095	32	15.7171	0	0	1,076	327.2266	849	2.9971	195	0.2666	1,044	2.7305	100.0%	0	0.0%
鹿野鄉	1,081	384.9760	1,081	387.1419	22	2.7428	0	0	1,103	389.8847	795	2.7605	274	0.5946	1,069	2.1659	98.9%	12	1.1%
瑞穗鄉	977	144.5835	977	146.0992	40	2.6168	0	0	1,017	148.7160	850	2.5630	127	1.0473	977	1.5157	100.0%	0	0.0%
地方政府辦理小計	83,384	13,020.1255	83,139	13,074.3176	4,966	296.4929	245	0	88,350	13,370.8105	60,196	118.3137	21,205	62.0322	81,401	56.2815	97.9%	1,738	2.1%
汐止區	1,469	279.6650	1,469	280.9265	64	2.4455	0	0	1,533	283.3720	1,251	1.3295	3	0.0680	1,254	1.2615	85.4%	215	14.6%
淡水區	5,978	1,069.7443	5,978	1,071.3099	443	25.9265	0	0	6,421	1,097.2363	5,093	2.6874	403	1.1219	5,496	1.5655	91.9%	482	8.1%
大溪區	1,898	245.7382	1,898	247.6532	314	7.3922	0	0	2,212	255.0455	1,619	2.6384	262	0.7234	1,881	1.9150	99.1%	17	0.9%
龍潭區	1,257	332.6470	1,257	334.5073	208	9.1464	0	0	1,465	343.6536	1,155	2.4820	91	1.4653	1,246	1.8603	99.1%	11	0.9%
古坑鄉	2,392	402.7643	2,392	405.5055	274	30.6590	0	0	2,666	436.1645	2,139	3.4245	241	0.6833	2,380	2.7412	99.5%	12	0.5%
瑞穗鄉	4,671	645.7345	4,671	649.4824	256	49.7540	0	0	4,927	699.2364	3,099	7.5301	1,568	3.7822	4,667	3.7479	99.9%	4	0.1%
地方政府委託小計	17,665	2,976.2933	17,665	2,989.3847	1,559	125.3236	0	0	19,224	3,114.7083	14,356	20.0920	2,568	7.0006	16,924	13.0914	95.8%	741	4.2%
五股區	6,850	1,524.4232	6,850	1,525.1880	11	6.4937	0	0	6,861	1,531.6817	4,953	4.4056	1,345	3.6408	6,298	0.7648	91.9%	552	8.1%
瑞芳區	732	63.5199	732	64.1219	13	1.0466	0	0	745	65.1685	528	0.6773	198	0.0753	726	0.6020	99.2%	6	0.8%
新屋區	1,124	136.6386	1,124	137.8188	169	7.3099	0	0	1,293	145.1287	1,003	1.3046	99	0.1244	1,102	1.1803	98.0%	22	2.0%
中西區	2,400	42.1053	2,400	42.1217	0	0.0000	0	0	2,400	42.1217	1,526	0.2769	839	0.2606	2,365	0.0163	98.5%	35	1.5%
東區	2,061	28.1624	2,061	28.1225	0	0.0000	0	0	2,061	28.1225	1,231	0.2746	779	0.3145	2,010	-0.0399	97.5%	51	2.5%
安南區	997	13.0133	997	12.9789	0	0.0000	0	0	997	12.9789	438	0.0408	528	0.0753	966	-0.0345	96.9%	31	3.1%
楠西區	431	113.1468	431	113.7115	48	4.9931	0	0	479	118.7046	302	1.0900	128	0.5253	430	0.5647	99.8%	1	0.2%
西港區	1,474	75.7793	1,474	76.5547	11	0.0391	0	0	1,485	76.5939	1,122	1.4443	278	0.6689	1,400	0.7754	95.0%	74	5.0%
鹽水區	175	22.7711	175	23.1976	21	0.6805	0	0	196	23.8781	120	0.5286	54	0.1021	174	0.4265	99.4%	1	0.6%
七股區	238	36.3041	238	35.6231	0	0.0000	0	0	238	35.6231	169	0.1682	69	0.8492	238	-0.6810	100.0%	0	0.0%
永康區	740	74.8509	740	75.1882	1	0.0071	0	0	741	75.1953	471	0.8375	267	0.5002	738	0.3373	99.7%	2	0.3%
大社區	125	4.0745	125	4.0264	2	0.0743	0	0	127	4.1007	64	0.0391	60	0.0871	124	-0.0481	99.2%	1	0.8%
林園區	310	11.5701	310	11.7167	0	0.0000	0	0	310	11.7167	198	0.2953	110	0.1487	308	1.4666	99.4%	2	0.6%
茂林區	77	9.6177	77	9.6386	0	0.0000	0	0	77	9.6386	74	0.0247	3	0.0037	77	0.0209	100.0%	0	0.0%
宜蘭市	2,565	164.7257	2,556	166.6170	0	0.0000	9	0	2,565	166.6170	2,152	2.9663	385	1.0749	2,537	1.8914	99.3%	19	0.7%
員山鄉	2,706	245.9514	2,706	246.9239	0	0.0000	0	0	2,706	246.9239	2,378	1.8718	313	0.8993	2,691	0.9725	99.4%	15	0.6%
冬山鄉	4,697	548.3670	4,695	550.8228	0	0.0000	2	0	4,697	550.8228	4,184	4.0448	470	1.5608	4,654	2.4840	99.1%	41	0.9%
五結鄉	446	28.9014	446	29.0461	0	0.0000	0	0	446	29.0461	330	0.3180	108	0.1733	438	0.1447	98.2%	8	1.8%
綠西鄉	162	27.4582	162	27.6818	9	0.4945	0	0	171	28.1763	111	0.2954	27	0.0718	138	0.2236	85.2%	24	14.8%
埔鹽鄉	276	20.8750	276	21.0162	4	0.1315	0	0	280	21.1477	142	0.8350	134	0.6937	276	0.1412	100.0%	0	0.0%
二林鎮	577	106.3315	577	106.3701	9	1.2833	0	0	586	107.6534	456	0.4366	107	0.3980	563	0.0386	97.6%	14	2.4%
芳苑鄉	188	54.4005	188	54.4673	2	0.3131	0	0	190	54.7804	128	0.2476	46	0.1808	174	0.0668	92.6%	14	7.4%
埤頭鄉	817	101.3882	813	101.2279	39	2.6810	4	0	856	103.9088	404	1.1125	404	0.9511	808	0.1614	99.4%	5	0.6%
秀水鄉	1,214	16.9503	1,214	16.9724	0	0.0000	0	0	1,214	16.9724	710	0.3105	483	0.2883	1,193	0.0221	98.3%	21	1.7%
永靖鄉	897	56.7383	897	56.9298	0	0.0000	0	0	897	56.9298	766	0.6156	40	0.4242	806	0.1914	89.9%	91	10.1%
水上鄉	404	80.6447	404	81.0856	390	18.9442	0	0	794	100.0298	371	0.6364	33	0.1955	404	0.4409	100.0%	0	0.0%
內埔鄉	750	893.4885	750	868.9265	7	0.1967	0	0	757	869.1233	359	38.7155	354	63.2775	713	-24.5620	95.1%	37	4.9%
東港鎮	1,109	43.2218	1,109	43.3617	1	0.0074	0	0	1,110	43.3691	650	0.9928	457	0.8528	1,107	0.1399	99.8%	2	0.2%
金城鎮	3,698	73.4002	3,698	73.6962	84	2.7146	0	0	3,782	76.4107	1,512	1.1220	736	0.8260	2,248	0.2959	60.8%	1,450	39.2%
金寧鄉	599	11.7974	599	11.8122	8	0.0022	0	0	607	11.8144	205	0.0473	64	0.0325	269	0.0148	44.9%	330	55.1%
地方政府自籌經費小計	38,839	4,630.6174	38,824	4,616.9661	829	47.4127	15	0	39,668	4,664.3788	27,057	65.9755	8,918	79.2769	35,975	-13.3015	92.7%	2,849	7.3%
汐止區	4,460	578.6633	4,460	580.4217	95	7.4137	0	0	4,555	587.8354	3,823	2.3719	244	0.6135	4,067	1.7583	91.2%	393	8.8%
龜山區	138	3.5158	138	3.4810	0	0.0000	0	0	138	3.4810	81	0.0300	47	0.0648	128	-0.0348	92.8%	10	7.2%
龜山區	3,697	712.8209	3,696	715.3804	338	29.8284	1	0	4,035	745.2088	3,145	3.9005	442	1.3410	3,587	2.5595	97.1%	109	2.9%
大雅區	1,026	377.9462	1,026	379.3151	18	6.5895	0	0	1,044	385.9046	589	3.7911	158	2.4222	747	1.3689	72.8%	279	27.2%
后里區	2,437	148.3743	2,436	148.7020	16	0.6403	1	0	2,453	149.3424	1,207	1.8919	643	1.5642	1,850	0.3277	75.9%	586	24.1%
新社區	3,812	365.5518	3,812	367.8062	221	21.6253	0	0	4,033	389.4316	3,111	4.3522	680	2.0978	3,791	2.2544	99.4%	21	0.6%
沙鹿區	8,620	781.1091	8,620	783.3934	31	2.4840	0	0	8,651	785.8774	4,350	5.8756	1,953	3.5913	6,303	2.2843	73.1%	2,317	26.9%
宜蘭市	78	0.7325	78	0.7563	0	0.0000	0	0	78	0.7563	59	0.0260	6	0.0022	65	0.0237	83.3%	13	16.7%
竹南鎮	5,051	101.3425	5,051	101.3408	0	0.0000	0	0	5,051	101.3408	2,197	0.8900	769	0.8917	2,966	-0.0017	58.7%	2,085	41.3%
中山區	1,228	120.0096	1,228	121.9127	3	0.1624	0	0	1,231	122.0751	709	4.0494	509	2.1463	1,218	1.9031	99.2%		

107年度地籍圖重測「埋設土地界標數量」統計表 1/2

鄉鎮市區	重測後筆數	重測後界址點數	埋設土地界標數量(支)						埋設比率
			小計	水泥樁數量	塑膠樁數量	鋼釘	銅帽	其他	
合計	206,326	884,486	286,283	674	122,033	162,572	0	1,004	32.37%
計畫小計	134,424	613,598	189,686	515	87,589	100,849	0	733	30.91%
自籌小計	71,902	270,888	96,597	159	34,444	61,723	0	271	35.66%
大溪區	3,169	12,689	3,300	0	267	3,033	0	0	26.01%
西湖鄉	2,865	16,780	3,037	0	1,208	1,829	0	0	18.10%
大肚區	2,579	7,145	2,611	2	814	1,795	0	0	36.54%
竹山鎮	2,246	13,223	1,574	4	818	726	0	26	11.90%
埤頭鄉	2,731	7,887	6,228	26	3,242	2,943	0	17	78.97%
斗六市	1,417	5,141	2,521	13	1,111	1,391	0	6	49.04%
古坑鄉	1,401	4,660	3,128	42	1,403	1,683	0	0	67.12%
義竹鄉	2,697	5,586	4,118	6	1,136	2,976	0	0	73.72%
麻豆區	2,642	6,362	3,498	37	1,702	1,759	0	0	54.98%
內門區	2,776	15,815	2,968	24	1,861	1,083	0	0	18.77%
里港鄉	2,572	7,637	5,500	62	2,120	3,220	0	98	72.02%
中心辦小計	27,095	102,925	38,483	216	15,682	22,438	0	147	37.39%
五股區	3,470	23,456	4,898	14	329	4,555	0	0	20.88%
龍潭區	4,363	16,999	3,130	0	871	2,259	0	0	18.41%
大園區	7,084	34,096	9,317	0	6,848	2,469	0	0	27.33%
沙鹿區	1,094	2,540	551	0	0	551	0	0	21.69%
外埔區	1,046	3,873	500	0	141	359	0	0	12.91%
神岡區	2,110	9,793	5,191	5	1,258	3,876	0	52	53.01%
霧峰區	1,879	7,628	1,524	2	358	1,164	0	0	19.98%
太平區	634	5,155	713	0	311	402	0	0	13.83%
大雅區	1,103	3,190	1,045	0	225	794	0	26	32.76%
官田區	1,818	6,647	2,338	15	1,098	1,191	0	34	35.17%
鹽水區	1,086	3,293	1,409	7	554	848	0	0	42.79%
東山區	640	2,841	1,650	15	656	979	0	0	58.08%
七股區	2,373	4,359	1,868	0	729	1,139	0	0	42.85%
新市區	2,493	6,555	4,334	22	1,608	2,673	0	31	66.12%
關廟區	1,224	2,898	1,827	12	554	1,091	0	170	63.04%
永康區	544	1,317	639	0	134	505	0	0	48.52%
杉林區	2,562	13,297	3,372	7	1,224	2,137	0	4	25.36%
岡山區	2,445	8,224	4,252	21	1,563	2,668	0	0	51.70%
六龜區	1,209	5,065	1,707	14	897	796	0	0	33.70%
阿蓮區	1,151	4,864	2,444	35	1,192	1,216	0	1	50.25%
大樹區	1,167	8,005	2,449	21	1,160	1,268	0	0	30.59%
峨眉鄉	2,857	17,879	721	0	264	457	0	0	4.03%
新埔鎮	1,335	9,196	1,446	0	556	890	0	0	15.72%
苑裡鎮	1,187	9,627	4,049	0	2,154	1,895	0	0	42.06%
三義鄉	599	5,383	1,881	6	1,175	700	0	0	34.94%
三灣鄉	3,944	28,859	10,009	0	6,764	3,245	0	0	34.68%
竹山鎮	1,299	6,618	694	3	251	435	0	5	10.49%
草屯鎮	813	4,975	596	0	155	441	0	0	11.98%
國姓鄉	941	3,960	268	1	72	195	0	0	6.77%
水里鄉	1,123	7,004	248	0	214	34	0	0	3.54%
埤頭鄉	1,802	5,105	4,131	3	1,956	2,172	0	0	80.92%
伸港鄉	1,013	3,786	2,712	1	1,288	1,423	0	0	71.63%
二水鄉	1,187	4,269	3,049	5	1,723	1,304	0	17	71.42%
埔鹽鄉	995	2,296	761	0	39	722	0	0	33.14%
芳苑鄉	417	1,299	1,191	0	739	452	0	0	91.69%
二林鎮	2,126	7,597	6,641	2	3,734	2,905	0	0	87.42%
麥寮鄉	1,225	2,605	360	0	320	40	0	0	13.82%
虎尾鎮	1,228	3,018	2,324	0	450	1,874	0	0	77.00%
大埤鄉	826	1,574	662	0	160	502	0	0	42.06%
斗南鎮	463	1,186	718	0	123	595	0	0	60.54%
水上鄉	4,029	15,547	7,691	23	3,557	4,111	0	0	49.47%
西嶼鄉	1,327	3,842	1,611	0	750	861	0	0	41.93%
白沙鄉	3,611	10,368	4,104	0	1,218	2,886	0	0	39.58%
高樹鄉	2,333	8,779	3,910	14	2,200	1,696	0	0	44.54%
九如鄉	990	3,179	1,683	6	1,064	613	0	0	52.94%
枋山鄉	1,247	3,047	2,073	0	280	1,793	0	0	68.03%
恆春鎮	2,224	8,475	2,954	4	1,768	1,182	0	0	34.86%

107年度地籍圖重測「埋設土地界標數量」統計表 2/2

鄉鎮市區	重測後 筆數	重測後 界址點數	埋設土地界標數量(支)						埋設比率
			小計	水泥樁數量	塑膠樁數量	鋼釘	銅帽	其他	
內埔鄉	2,273	8,454	5,600	0	4,000	1,600	0	0	66.24%
東河鄉	1,076	5,415	1,684	1	1,318	365	0	0	31.10%
鹿野鄉	1,103	4,275	1,370	0	601	769	0	0	32.05%
瑞穗鄉	1,017	4,464	522	0	195	327	0	0	11.69%
地方政府辦理小計	88,105	376,176	130,821	259	60,798	69,424	0	340	34.78%
汐止區	1,533	14,223	1,520	0	873	647	0	0	10.69%
淡水區	6,421	64,224	5,436	14	3,061	2,361	0	0	8.46%
大溪區	2,212	11,027	1,374	0	371	1,003	0	0	12.46%
龍潭區	1,465	8,424	2,054	0	1,086	968	0	0	24.38%
古坑鄉	2,666	11,573	6,296	26	3,196	3,031	0	43	54.40%
瑞穗鄉	4,927	25,026	3,702	0	2,522	977	0	203	14.79%
地方政府委外小計	19,224	134,497	20,382	40	11,109	8,987	0	246	15.15%
五股區	6,861	47,225	8,259	8	1,705	6,546	0	0	17.49%
瑞芳區	745	2,725	1,062	0	46	1,016	0	0	38.97%
新屋區	1,293	5,824	1,910	0	980	930	0	0	32.80%
中西區	2,400	4,968	1,585	0	0	1,585	0	0	31.90%
東區	2,061	4,029	1,660	0	32	1,628	0	0	41.20%
安南區	997	1,913	904	0	91	813	0	0	47.26%
楠西區	479	2,845	557	6	382	144	0	25	19.58%
西港區	1,485	3,234	2,163	2	771	1,390	0	0	66.88%
鹽水區	196	828	346	1	208	137	0	0	41.79%
七股區	238	764	295	2	42	251	0	0	38.61%
永康區	741	1,798	930	0	247	683	0	0	51.72%
大社區	127	416	111	0	30	81	0	0	26.68%
林園區	310	830	423	0	66	357	0	0	50.96%
茂林區	77	235	151	0	105	46	0	0	64.26%
宜蘭市	2,556	6,572	5,226	0	2,195	3,031	0	0	79.52%
員山鄉	2,706	6,753	5,108	3	1,904	3,201	0	0	75.64%
冬山鄉	4,695	12,460	7,823	0	6,442	1,381	0	0	62.78%
五結鄉	446	1,440	884	0	678	206	0	0	61.39%
線西鄉	171	806	660	0	448	212	0	0	81.89%
埔鹽鄉	280	1,284	44	0	26	18	0	0	3.43%
二林鎮	586	1,807	1,505	0	868	637	0	0	83.29%
芳苑鄉	190	679	597	0	461	136	0	0	87.92%
埤頭鄉	852	2,647	1,935	10	1,247	678	0	0	73.10%
秀水鄉	1,214	2,094	1,357	0	281	1,076	0	0	64.80%
永靖鄉	897	2,665	1,784	0	377	1,407	0	0	66.94%
水上鄉	794	2,792	732	5	299	428	0	0	26.22%
內埔鄉	757	5,016	1,787	2	1,020	765	0	0	35.63%
東港鎮	1,110	2,749	1,274	0	111	1,163	0	0	46.34%
金城鎮	3,782	9,296	6,521	81	1,924	4,453	0	63	70.15%
金寧鄉	607	1,614	880	7	300	566	0	7	54.52%
地方政府自籌經費小計	39,653	138,308	58,473	127	23,286	34,965	0	95	42.28%
汐止區	4,555	32,988	1,547	0	311	1,236	0	0	4.69%
龜山區	138	450	172	0	157	15	0	0	38.22%
龜山區	4,034	29,833	3,652	0	634	3,018	0	0	12.24%
大雅區	1,044	5,321	2,527	7	1,391	1,129	0	0	47.49%
后里區	2,452	5,999	4,144	21	1,387	2,736	0	0	69.08%
新社區	4,033	12,080	8,665	1	2,888	5,776	0	0	71.73%
沙鹿區	8,651	27,134	8,237	0	3,462	4,773	0	2	30.36%
宜蘭市	78	257	198	0	39	159	0	0	77.04%
竹南鎮	5,051	11,808	6,723	3	833	5,746	0	141	56.94%
中山區	1,231	4,490	1,161	0	56	1,087	0	18	25.86%
中山區	982	2,220	1,098	0	0	1,083	0	15	49.46%
地方政府自籌委外小計	32,249	132,580	38,124	32	11,158	26,758	0	176	28.76%

107年度地籍圖重測「重測前後地籍資料異動」統計表 1/4

面積單位:公頃

辦理單位	縣市	鄉鎮市區	重測前				重測後 (含未登記土地面積、筆數)				
			段數	段名	面積	筆數	段數	段名	面積	筆數	地籍圖幅數
合計			237		27,269.4417	196,322	191		28,013.3011	206,326	12,049
北區第二測量隊	桃園市	大溪區	3	內柵段下崁小段、內柵段埔尾小段、內柵段內柵小段	171.2739	2,430	3	康安、溪崁、埔尾	178.1637	3,169	104
	苗栗縣	西湖鄉	2	四湖、五湖	468.2761	2,649	2	糠榔埔、新五湖	483.1009	2,865	224
中區測量隊	臺中市	大肚區	2	社腳段社腳小段、社腳段山子頂小段	81.7708	2,448	2	福吉、福和	86.8215	2,579	62
	南投縣	竹山鎮	2	鯉魚尾、桶頭	415.2390	2,019	2	鯉南、大坪	440.2893	2,246	82
南區第一測量隊	彰化縣	埤頭鄉	2	崙子段崙子小段、周厝崙	361.7382	2,587	2	溪底、新崙子	371.5853	2,731	173
	雲林縣	斗六市	3	溝子埧段溝子埧小段、溝子埧段瓦厝子小段、溝子埧段柴裡小段	231.0886	1,312	1	石牛溪	251.4714	1,417	124
		古坑鄉	2	古坑段滿子小段、古坑段古坑小段	252.3795	1,270	1	滿子	265.8769	1,401	117
	嘉義縣	義竹鄉	1	芋子寮	421.0832	2,650	1	和順	430.1331	2,697	192
南區第二測量隊	臺南市	麻豆區	4	麻豆、北勢寮、埤頭、謝厝寮	201.1199	2,640	2	小埤、新樓	201.4731	2,642	108
	高雄市	內門區	1	木柵	491.7064	2,475	3	頂寮、中新、橫山	512.5768	2,776	239
東區測量隊	屏東縣	里港鄉	2	塔樓、武洛	348.7042	2,425	2	載興、光明	362.6756	2,572	167
中心辦小計			24		3,444.3797	24,905	21		3,584.1676	27,095	1,592
地方政府辦理	新北市	五股區	8	成子寮段北勢坑小段、成子寮段成子寮小段、成子寮段獅子頭小段、觀音坑段坑口小段、觀音坑段內岩小段、觀音坑段福隆山小段、觀音坑段田子埔小段、洲子段御史坑小段	774.1280	3,470	4	成子寮、觀音東、觀音西、五股坑一	773.6825	3,470	116
		龍潭區	2	銅鑼圈、四方林段四方林小段	617.4365	4,027	3	高原、福源、中原	638.3248	4,363	299
	桃園市	大園區	4	田心子段崁腳小段、田心子段田心子小段、雙溪口段下縣厝子小段、許厝港	945.0088	6,523	6	港口、潮音、艋舺、南港、國際、舊厝	981.8737	7,084	778
		沙鹿區	1	沙鹿段斗抵小段	14.0863	1,087	1	興安	14.0474	1,094	7
	臺中市	外埔區	2	內水尾、水美	157.3771	1,031	1	水美西	162.5853	1,046	29
		神岡區	1	下溪洲段後壁厝小段	198.3861	2,039	2	溪洲、竹圍	204.0883	2,110	117
		霧峰區	1	霧峰段坑口小段	348.6171	1,848	3	菜園、新坑口、復興	352.4500	1,879	34
		太平區	1	頭汫坑	356.7409	622	1	內城	358.4843	634	176
		大雅區	1	十三寮	172.2502	1,080	1	忠雅	172.6587	1,103	84
		官田區	4	官田、角秀、二鎮、番子田	176.5044	2,020	2	隆東、鎮田	177.3131	1,818	39
	臺南市	鹽水區	2	下中段下中小段、下中段牛稠子小段	139.2013	1,086	1	義中	139.6138	1,086	83
		東山區	1	田尾	48.8914	615	1	新田尾	50.3003	640	43
		七股區	1	七股	120.9223	2,246	1	玉成	124.1502	2,373	55
		新市區	2	社內、橋頭	175.3561	2,405	2	北社內、南社內	178.0306	2,493	94
		關廟區	1	埤子頭	51.7561	1,211	1	保東	52.3662	1,224	32
	高雄市	永康區	4	三崁店、車行、蜈蚣潭、蔦松	14.5805	530	1	東邊寮	14.6827	544	49
		杉林區	1	新庄	321.7407	2,286	2	司馬、份尾	349.7063	2,562	196
		岡山區	3	後紅、挖子、五甲尾	236.4975	2,327	2	大華、嘉新	241.2963	2,445	159
		六龜區	1	土壠灣	143.5607	1,111	1	津興	150.0760	1,209	150
		阿蓮區	1	阿蓮	108.8897	1,121	1	福蓮	109.4220	1,151	75
大樹區		1	溪埔	403.7012	1,167	1	田寮	403.3113	1,167	169	
峨眉鄉		1	富興段富興小段	348.3222	2,538	2	三峰、富農	357.5233	2,857	177	
新竹縣	新埔鎮	1	北打鐵坑段北打鐵坑小段	191.7940	1,182	1	新北	198.4073	1,335	34	

107年度地籍圖重測「重測前後地籍資料異動」統計表 2/4

面積單位:公頃

辦理單位	縣市	鄉鎮市區	重測前				重測後(含未登記土地面積、筆數)				
			段數	段名	面積	筆數	段數	段名	面積	筆數	地籍圖幅數
地方政府辦理	苗栗縣	苑裡鎮	1	南勢林	325.7438	1,158	1	南勢林坑	330.1291	1,187	61
		三義鄉	1	拐子湖	699.0164	571	1	伯公坑	707.3849	599	84
		三灣鄉	2	永和山、下林坪	786.7424	3,793	4	北下林坪、南下林坪、九份寮、雙石	812.4767	3,944	398
	南投縣	竹山鎮	1	福興	176.6952	1,251	1	新福興	187.2101	1,299	111
		草屯鎮	1	雙冬段雙冬小段	574.3468	767	1	山茶	594.1401	813	74
		國姓鄉	1	北山坑	52.2416	941	1	北山	52.1879	941	15
		水里鄉	1	社子	216.4838	1,082	1	鹿寮	223.9012	1,123	126
	彰化縣	埤頭鄉	1	大湖厝	290.5143	1,769	1	大湖	293.9609	1,802	129
		伸港鄉	1	泉州厝	81.6639	943	1	曾家	84.8478	1,013	14
		二水鄉	1	鼻子頭	90.6546	997	1	和興	94.2918	1,187	56
		埔鹽鄉	1	光明	14.2373	967	1	新光明	14.5308	995	14
		芳苑鄉	1	草湖	73.5164	412	1	草二	73.6152	417	40
		二林鎮	3	挖子、萬興段萬興小段、舊趙甲	501.9542	2,020	2	興南、鎮安	511.8670	2,126	73
	雲林縣	麥寮鄉	2	麥寮、橋頭	59.0888	1,248	2	泰盛、光南	60.0442	1,225	39
		虎尾鎮	3	竹園子、安慶、牛埔子	55.0785	1,214	2	芳草、竹安	56.5012	1,228	50
		大埤鄉	1	豐田	18.4337	826	1	磚仔窯	18.6173	826	17
		斗南鎮	1	林子	13.7228	445	1	新林子	14.5177	463	12
	嘉義縣	水上鄉	2	十一指厝、三界埔	339.9438	3,583	2	龍德、新三界埔	361.7542	4,029	216
	澎湖縣	西嶼鄉	1	橫礁	57.9572	1,080	1	橫礁新	61.8045	1,327	37
		白沙鄉	3	瓦碇、歧頭、巷子	173.4387	3,046	3	巷子新、歧頭新、瓦碇南	183.7801	3,611	114
	屏東縣	高樹鄉	2	埔羗崙、高樹	430.4584	2,199	2	公平、蕉場	449.4594	2,333	218
		九如鄉	1	三塊厝	203.6631	960	1	大坵	203.7382	990	94
		枋山鄉	1	楓港	33.2831	1,127	1	新楓港	34.7547	1,247	25
恆春鎮		1	水泉	569.5079	2,211	2	頂水泉、白砂	580.7871	2,224	258	
內埔鄉		3	老東勢、新北勢、新東勢	277.6512	2,100	2	溝底、竹圍	294.2865	2,273	144	
臺東縣	東河鄉	1	大馬	308.7789	1,044	1	新大馬	327.2266	1,076	167	
	鹿野鄉	1	鹿野	384.9760	1,081	1	龍安	389.8847	1,103	55	
花蓮縣	瑞穗鄉	1	鶴岡	144.5835	977	1	大肚華	148.7160	1,017	26	
小計			85		13,020.1255	83,384	81		13,370.8105	88,105	5,662
地方政府 委外辦理	新北市	汐止區	2	橫科段橫科小段、白匏湖	279.6650	1,469	1	白匏	283.3720	1,533	129
		淡水區	23	頂圭柔山段三塊厝小段、頂圭柔山段番子厝小段、頂圭柔山段後坑子小段、頂圭柔山段相公山小段、頂圭柔山段椿子林小段、頂圭柔山段中洲子小段、頂圭柔山段水汙頭小段、蕃薯寮段安子內小段、蕃薯寮段雲廣坑頭小段、蕃薯寮段小坑子頭小段、興化店段牛埔子小段、興化店段車路腳小段、興化店段店子後小段、興化店段下田寮小段、興化店段頂田寮小段、興化店段大牛稠小段、灰礮子段番子田小段、灰礮子段石頭埔小段、灰礮子段公埔子小段、灰礮子段田心子小段、灰礮子段八里堆小段、灰礮子段後洲子小段、灰礮子段新埔子小段	1,069.7443	5,978	4	忠山、蕃薯、興仁、賢孝	1,097.2363	6,421	496

107年度地籍圖重測「重測前後地籍資料異動」統計表 3/4

面積單位:公頃

辦理單位	縣市	鄉鎮市區	重測前				重測後(含未登記土地面積、筆數)				
			段數	段名	面積	筆數	段數	段名	面積	筆數	地籍圖幅數
地方政府 委外辦理	桃園市	大溪區	4	新溪洲、內柵段下崁小段、內柵段埔尾小段、 舊溪洲	245.7382	1,898	2	溪崁、埔尾	255.0455	2,212	137
		龍潭區	3	打鐵坑、大坪段二坪小段、銅鑼圈	332.6470	1,257	2	中原、打鐵	343.6536	1,465	167
	雲林縣	1	棋盤厝	402.7643	2,392	2	新園、棋山	436.1645	2,666	72	
	花蓮縣	1	瑞穗鄉	1	鶴岡	645.7345	4,671	4	梧繞、谷優、屋拉力、青山	699.2364	4,927
小計			34		2,976.2933	17,665	15		3,114.7083	19,224	1,353
地方政府 自籌經費	新北市	五股區	12	石土地公段蓬萊坑小段、石土地公段外寮小 段、石土地公段石土地公小段、觀音坑段崩山 小段、觀音坑段直坑小段、觀音坑段中坑小 段、五股坑段冷水坑小段、五股坑段壟鈎坑小 段、五股坑段五股坑小段、水碓段水碓小段、 水碓段水碓窠小段、洲子段御史坑小段	1,524.4232	6,850	5	觀音西、五股坑一、五股坑二、五 股坑三、福德	1,531.6817	6,861	222
		瑞芳區	1	深澳	63.5199	732	1	深澳新	65.1685	745	16
	桃園市	新屋區	1	崁頭厝段下庄子小段	136.6386	1,124	1	永安	145.1287	1,293	67
	臺南市	中西區	5	協進、臨安、保安、康樂、環河	42.1053	2,400	1	星鑽	42.1217	2,400	31
		東區	1	虎尾寮	28.1624	2,061	1	富農	28.1225	2,061	19
		安南區	2	總安、安和	13.0133	997	1	慈安	12.9789	997	11
		楠西區	1	楠西	113.1468	431	1	永興	118.7046	479	65
		西港區	4	西港、慶安、八分、中州	75.7793	1,474	1	港安	76.5939	1,485	46
		鹽水區	1	下中段下中小段	22.7711	175	1	義中	23.8781	196	22
		七股區	2	七股、三合	36.3041	238	1	玉成	35.6231	238	21
		永康區	3	三崁店、車行、蔦松	74.8509	740	1	東邊寮	75.1953	741	49
	高雄市	大社區	1	林子邊	4.0745	125	1	承天	4.1007	127	4
		林園區	3	港子埔段中坑門小段、港子埔、中芸	11.5701	310	1	新測	11.7167	310	31
		茂林區	1	萬山	9.6177	77	1	地固集	9.6386	77	8
	宜蘭縣	宜蘭市	1	宜榮	164.7257	2,565	2	進士一、南橋一	166.6170	2,556	94
		員山鄉	2	金山、三泰	245.9514	2,706	2	新金山、新三泰	246.9239	2,706	126
		冬山鄉	2	太員、北富	548.3670	4,697	5	武淵一、武淵二、珍珠一、八仙、 太山	550.8228	4,695	275
		五結鄉	1	協富	28.9014	446	1	新協富	29.0461	446	17
	彰化縣	線西鄉	1	線西段線西小段	27.4582	162	1	頂庄	28.1763	171	8
		埔鹽鄉	1	廊子	20.8750	276	1	大區園	21.1477	280	27
		二林鎮	1	舊趙甲	106.3315	577	1	鎮安	107.6534	586	77
		芳苑鄉	1	草湖	54.4005	188	1	草二	54.7804	190	31
		埤頭鄉	1	小埔心	101.3882	817	1	埔心	103.9088	852	52
		秀水鄉	1	東興	16.9503	1,214	1	秀中	16.9724	1,214	15
		永靖鄉	2	浮圳、東寧	56.7383	897	1	圳寧	56.9298	897	46
		嘉義縣	水上鄉	1	三界埔	80.6447	404	1	新三界埔	100.0298	794
	屏東縣	內埔鄉	2	龍泉、犁頭鏢	893.4885	750	1	農場	869.1233	757	351
		東港鎮	1	東港	43.2218	1,109	1	後寮溪	43.3691	1,110	11
	金門縣	金城鎮	8	金門城、歐厝村、珠山村、古崗村、泗湖村、 吳厝村、庵前村、前山前	73.4002	3,698	8	金門城測、古崗村測、珠山村測、 歐厝村測、泗湖村測、前山前測、 吳厝村測、庵前村測	76.4107	3,782	55

107年度地籍圖重測「重測前後地籍資料異動」統計表 4/4

面積單位:公頃

辦理單位	縣市	鄉鎮市區	重測前				重測後(含未登記土地面積、筆數)				
			段數	段名	面積	筆數	段數	段名	面積	筆數	地籍圖幅數
地方政府 自籌經費	金門縣	金寧鄉	3	上后垵、下后垵、后湖村	11.7974	599	3	后湖村測、上后垵測、下后垵測	11.8144	607	12
小計			67		4,630.6174	38,839	49		4,664.3788	39,653	1,860
地方政府 自籌委外	新北市	汐止區	8	茄苳腳、十三分、白匏湖、康誥坑、汐止段街 后小段、汐止段下寮小段、樟樹灣段樟樹灣小 段、樟樹灣段蕃子寮小段	578.6633	4,460	3	秀山、白雲、汐碇	587.8354	4,555	273
	桃園市	龜山區	3	牛角坡段牛角坡小段、牛角坡段樟腦寮小段、 牛角坡段水尾小段	3.5158	138	2	樂捷、善捷	3.4810	138	11
		龜山區	3	南崁頂段陳厝坑小段、南崁頂段大坑小段、南 崁頂段員林坑小段	712.8209	3,697	2	大坑、陳厝	745.2088	4,034	321
	臺中市	大雅區	2	上橫山、下橫山	377.9462	1,026	1	清雅段	385.9046	1,044	164
		后里區	1	中和	148.3743	2,437	2	中和東、中和西	149.3424	2,452	89
		新社區	2	馬力埔、大南段大南小段	365.5518	3,812	3	新南、永興、協中	389.4316	4,033	195
		沙鹿區	2	竹林段犁份小段、北勢坑段六路厝小段	781.1091	8,620	6	福田、新犁份、犁份東、大學、晉 江東、六福	785.8774	8,651	418
	宜蘭縣	宜蘭市	1	凱旋	0.7325	78	1	新公園	0.7563	78	6
	苗栗縣	竹南鎮	3	竹南段二小段、中興、中興段中興小段	101.3425	5,051	3	延平、龍天、新博愛	101.3408	5,051	28
	基隆市	中山區	1	仙洞	120.0096	1,228	1	新仙洞	122.0751	1,231	67
		中山區	1	中山	7.9596	982	1	新中山	7.9826	982	10
小計			27		3,198.0257	31,529	25		3,279.2359	32,249	1,582

107年度地籍圖重測「控制測量成果」統計表

一、控制測量

類別	檢測			測設
	基本控制點	加密控制點	合計	加密控制點
實測點數	596	1,227	1,823	1,441

二、圖根測量

類別 精度分析		幹導線		支導線		合計		佔總點數 百分比
		條	點	條	點	條	點	
合計		2,408	11,658	2,665	10,523	5,073	22,181	100.00%
精度	1/3000以上	9	89	54	210	63	299	1.35%
	1/5000以上	172	873	340	1,346	512	2,219	10.00%
	1/10000以上	2,227	10,696	2,271	8,967	4,498	19,663	88.65%
網狀平差點數		22,181						

107年度地籍圖重測「都市計畫樁清理」統計表

辦理單位	鄉鎮市區	樁位總數	遺失樁數	遺失樁數百分比%
合計		10,868	3,989	36.7%
計畫合計		4,705	1,047	22.3%
北區第二測量隊	大溪區	57	42	73.7%
中區測量隊	大肚區	301	2	0.7%
南區第二測量隊	麻豆區	163	135	82.8%
東區測量隊	里港鄉	15	14	93.3%
小計		536	193	36.0%
地方政府辦理	五股區	2,336	200	8.6%
	大園區	102	53	52.0%
	沙鹿區	71	6	8.5%
	神岡區	6	0	0.0%
	霧峰區	77	0	0.0%
	大雅區	99	0	0.0%
	官田區	216	17	7.9%
	鹽水區	15	10	66.7%
	新市區	119	46	38.7%
	永康區	181	127	70.2%
	岡山區	188	87	46.3%
	阿蓮區	145	38	26.2%
	埔鹽鄉	141	138	97.9%
	恆春鎮	346	72	20.8%
小計		4,042	794	19.6%
地方政府委外辦理	淡水區	83	19	22.9%
	龍潭區	44	41	93.2%
小計		127	60	47.2%
地方自籌合計		6,163	2,942	47.7%
地方政府自籌經費	中西區	350	0	0.0%
	東區	121	0	0.0%
	安南區	78	0	0.0%
	楠西區	62	13	21.0%
	西港區	147	0	0.0%
	大社區	61	30	49.2%
	林園區	117	105	89.7%
	宜蘭市	127	90	70.9%
	秀水鄉	110	75	68.2%
	東港鎮	96	92	95.8%
	金城鎮	335	196	58.5%
	金寧鄉	52	21	40.4%
小計		1,656	622	37.6%
地方政府自籌委外	龜山區	1,279	1,200	93.8%
	龜山區	812	784	96.6%
	大雅區	105	0	0.0%
	沙鹿區	1,132	180	15.9%
	宜蘭市	162	0	0.0%
	竹南鎮	181	156	86.2%
	中山區	677	0	0.0%
	中山區	159	0	0.0%
小計		4,507	2,320	51.5%