

106年度地籍圖重測成果統計圖表

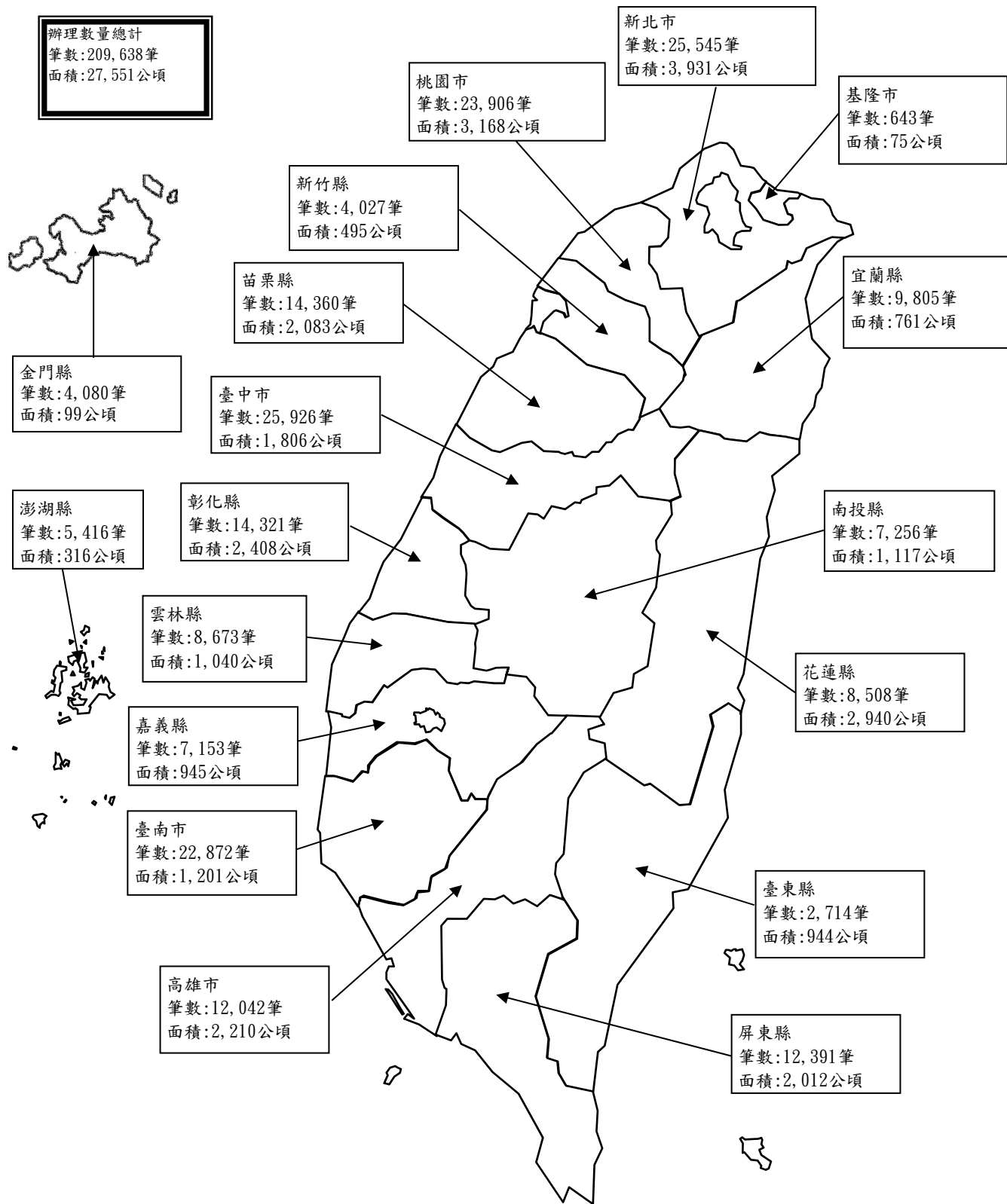
內政部國土測繪中心

中華民國107年3月

目 錄

一、106年度完成地籍圖重測地區分布圖	1
二、106年度地籍圖重測成果一覽表	2
三、106年度地籍圖重測計畫成果一覽表	5
四、106年度地方政府自籌經費辦理地籍圖重測成果一覽表	7
五、106年度地籍圖重測各機關辦理筆數統計圖	8
六、106年度地籍圖重測各機關辦理面積統計圖	9
七、62~106年度地籍圖重測成果統計表	10
八、106年度地籍圖重測「地籍調查指界暨界址爭議處理」統計表	11
九、106年度地籍圖重測「辦理協助指界情形」統計表	18
十、106年度地籍圖重測「結果公告閱覽暨異議處理分析」統計表	20
十一、106年度地籍圖重測「指界情形分析」統計表	24
十二、106年度地籍圖重測「重測前後面積增減」統計表	31
十三、106年度地籍圖重測「重測成果分析」統計表	32
十四、106年度地籍圖重測「埋設土地界標數量」統計表	34
十五、106年度地籍圖重測「重測前後地籍資料異動」統計表	36
十六、106年度地籍圖重測「控制測量成果」統計表	39
十七、106年度地籍圖重測「都市計畫樁清理」統計表	40

106年度完成地籍圖重測地區分布圖



106年度地籍圖重測成果一覽表 1/3

市縣	鄉鎮市區	辦理單位	重測合計筆數	重測合計面積(公頃)	公告日期
合計			209,638	27,550.9208	
新北市	新店區	北區第一測量隊	2,957	388.1458	106.09.27
	鶯歌區	地方政府辦理	1,770	41.6814	106.09.27
	汐止區	地方政府委外辦理	1,973	235.0942	106.10.11
	淡水區	地方政府委外辦理	5,779	991.6887	106.10.11
	新店區	地方政府自籌經費	534	284.2809	106.09.27
	鶯歌區	地方政府自籌經費	1,689	64.8679	106.09.27
	新莊區	地方政府自籌經費	1,781	325.9626	106.09.27
	泰山區	地方政府自籌經費	4,363	931.8070	106.09.27
	汐止區	地方政府自籌委外	4,012	587.3553	106.10.11
	淡水區	地方政府自籌委外	687	80.1906	106.10.11
小計			25,545	3,931.0744	
桃園市	龍潭區	北區第二測量隊	2,632	104.8780	106.09.27
	龍潭區	地方政府委外辦理	3,640	735.8962	106.09.27
	龍潭區	地方政府辦理	9,727	1,284.6290	106.09.27
	大園區	地方政府辦理	2,156	345.7601	106.09.27
	大園區	地方政府自籌委外	2,271	437.4982	106.09.27
	觀音區	地方政府自籌委外	3,423	257.6820	106.10.11
	中壢區	地方政府自籌委外	57	2.0661	106.10.11
小計			23,906	3,168.4097	
臺中市	大肚區	中區測量隊	2,555	66.8888	106.09.30
	沙鹿區	地方政府辦理	1,267	15.8448	106.09.30
	外埔區	地方政府辦理	1,081	175.5159	106.09.30
	神岡區	地方政府辦理	1,644	139.7744	106.09.30
	烏日區	地方政府辦理	2,247	171.9812	106.09.30
	太平區	地方政府辦理	546	126.3530	106.09.30
	大雅區	地方政府辦理	1,434	89.9691	106.09.30
	沙鹿區	地方政府自籌委外	6,894	434.2833	106.06.05
	潭子區	地方政府自籌委外	1,831	242.5991	106.06.30
	大雅區	地方政府自籌委外	3,122	123.9087	106.06.30
	神岡區	地方政府自籌委外	3,305	218.8452	106.06.30
小計			25,926	1,805.9633	
臺南市	麻豆區	南區第二測量隊	2,591	165.6980	106.09.27
	官田區	地方政府辦理	2,127	83.1823	106.09.27
	鹽水區	地方政府辦理	1,018	73.9510	106.09.27
	東山區	地方政府辦理	988	42.3775	106.09.27
	學甲區	地方政府辦理	2,470	105.6018	106.09.27
	安定區	地方政府辦理	2,051	33.9139	106.09.27
	仁德區	地方政府辦理	819	61.8968	106.09.27
	楠西區	地方政府辦理	809	195.6967	106.09.27
	永康區	地方政府辦理	626	21.1366	106.09.27
	中西區	地方政府自籌經費*	2,681	64.0690	106.09.27
	東區	地方政府自籌經費*	1,781	25.6444	106.09.27
	鹽水區	地方政府自籌經費	171	17.9735	106.09.27
	安定區	地方政府自籌經費	382	34.8531	106.09.27
	仁德區	地方政府自籌經費	467	29.6076	106.09.27
	永康區	地方政府自籌經費	1,248	124.6747	106.09.27
	安南區	地方政府自籌經費*	1,149	18.0090	106.09.27
	西港區	地方政府自籌經費	1,494	102.9938	106.09.27
小計			22,872	1,201.2797	

註1:* 表示已辦過重測或修測重新辦理之地區

註2:本表係依市縣別將重測計畫辦理地區及自籌經費辦理地區合併統計

106年度地籍圖重測成果一覽表 2/3

市縣	鄉鎮市區	辦理單位	重測合計筆數	重測合計面積(公頃)	公告日期
高雄市	內門區	南區第二測量隊	2,818	609.6716	106.09.27
	旗山區	地方政府辦理	1,158	246.9269	106.09.27
	杉林區	地方政府辦理	1,428	417.8404	106.09.27
	梓官區	地方政府辦理	2,509	140.1233	106.09.27
	六龜區	地方政府辦理	1,243	234.4936	106.09.27
	阿蓮區	地方政府辦理	1,262	168.0368	106.09.27
	大樹區	地方政府辦理	1,247	346.4324	106.09.27
	鼓山區	地方政府自籌經費*	10	18.2259	106.02.22
	林園區	地方政府自籌經費	246	7.9827	106.09.27
	茂林區	地方政府自籌經費	121	20.4843	106.09.27
小計			12,042	2,210.2179	
宜蘭縣	宜蘭市	地方政府自籌經費	2,751	51.2853	106.10.02
	員山鄉	地方政府自籌經費	1,847	172.3243	106.10.02
	三星鄉	地方政府自籌經費	5,207	537.1406	106.10.02
小計			9,805	760.7502	
新竹縣	新埔鎮	地方政府辦理	1,135	142.4021	106.10.01
	芎林鄉	地方政府辦理	2,892	352.5650	106.10.01
小計			4,027	494.9671	
苗栗縣	西湖鄉	北區第二測量隊	2,517	414.6364	106.10.01
	三義鄉	地方政府辦理	3,386	821.4312	106.10.01
	大湖鄉	地方政府辦理	1,151	176.9173	106.10.01
	苑裡鎮	地方政府辦理	1,297	427.4148	106.10.01
	頭份市	地方政府自籌委外	5,578	217.7745	106.06.21
	竹南鎮	地方政府自籌委外	431	25.1506	106.06.21
小計			14,360	2,083.3248	
彰化縣	埤頭鄉	南區第一測量隊	2,692	494.2714	106.09.26
	埤頭鄉	地方政府辦理	1,747	211.0862	106.09.26
	伸港鄉	地方政府辦理	834	121.0688	106.09.26
	社頭鄉	地方政府辦理	941	490.9591	106.09.26
	二林鎮	地方政府辦理	2,479	625.9341	106.09.26
	埔鹽鄉	地方政府辦理	852	24.3829	106.09.26
	伸港鄉	地方政府自籌經費	236	52.0226	106.09.26
	埔鹽鄉	地方政府自籌經費	438	6.1236	106.09.26
	埤頭鄉	地方政府自籌經費	835	80.8242	106.09.26
	二林鎮	地方政府自籌經費	1,313	214.0233	106.09.26
	永靖鄉	地方政府自籌經費	975	62.4152	107.01.02
	秀水鄉	地方政府自籌經費	979	24.4338	106.11.21
小計			14,321	2,407.5454	
南投縣	鹿谷鄉	中區測量隊	2,387	284.2377	106.10.01
	鹿谷鄉	地方政府辦理	1,420	152.0722	106.10.01
	集集鎮	地方政府辦理	1,106	296.9700	106.10.01
	草屯鎮	地方政府辦理	1,165	238.6080	106.10.01
	魚池鄉	地方政府辦理	1,178	144.9501	106.10.01
小計			7,256	1,116.8380	
雲林縣	斗六市	南區第一測量隊	2,555	208.0307	106.09.30
	斗六市	地方政府辦理	2,807	434.3584	106.11.15
	大埤鄉	地方政府辦理	1,121	48.5541	106.09.30
	虎尾鎮	地方政府辦理	1,023	216.7654	106.09.30
	麥寮鄉	地方政府辦理	1,167	132.2345	106.09.30
小計			8,673	1,039.9431	

註1:* 表示已辦過重測或修測重新辦理之地區

註2:本表係依市縣別將重測計畫辦理地區及自籌經費辦理地區合併統計

106年度地籍圖重測成果一覽表 3/3

市縣	鄉鎮市區	辦理單位	重測合計筆數	重測合計面積(公頃)	公告日期
嘉義縣	水上鄉	南區第一測量隊	2,400	420.8808	106.09.30
	太保市	南區第一測量隊	124	90.6514	106.09.30
	朴子市	地方政府辦理	387	48.2332	106.09.30
	六腳鄉	地方政府辦理	3,775	303.6682	106.09.30
	水上鄉	地方政府自籌經費	467	81.6593	106.09.30
小計			7,153	945.0928	
屏東縣	里港鄉	東區測量隊	2,290	415.7465	106.09.27
	高樹鄉	東區測量隊	217	80.9641	106.09.27
	里港鄉	地方政府辦理	47	6.6696	106.09.27
	高樹鄉	地方政府辦理	2,865	557.8577	106.09.27
	內埔鄉	地方政府辦理	2,503	351.8310	106.09.27
	枋山鄉	地方政府辦理	1,178	143.8639	106.09.27
	恆春鄉	地方政府辦理	1,136	244.3408	106.09.27
	九如鄉	地方政府辦理	1,125	203.0843	106.09.27
	東港鎮	地方政府自籌經費	1,030	7.4042	106.09.27
小計			12,391	2,011.7620	
臺東縣	鹿野鄉	地方政府辦理	644	128.1772	106.10.01
	東河鄉	地方政府辦理	2,070	815.6603	106.10.01
小計			2,714	943.8375	
花蓮縣	秀林鄉	地方政府辦理	104	202.0385	106.09.27
	豐濱鄉	地方政府辦理	280	669.7619	106.09.27
	富里鄉	地方政府委外辦理	5,281	1,821.9694	106.10.25
	富里鄉	地方政府辦理	2,603	239.9321	106.10.01
	秀林鄉	地方政府自籌經費	240	6.6688	106.09.27
小計			8,508	2,940.3706	
澎湖縣	西嶼鄉	地方政府辦理	5,416	316.0873	106.09.27
小計			5,416	316.0873	
基隆市	安樂區	地方政府自籌委外	643	74.8294	106.12.20
小計			643	74.8294	
金門縣	金沙鎮	地方政府自籌經費	2,327	50.5357	105.11.01
	金城鎮	地方政府自籌經費	1,753	48.0919	105.11.01
小計			4,080	98.6276	

註1:* 表示已辦過重測或修測重新辦理之地區

註2:本表係依市縣別將重測計畫辦理地區及自籌經費辦理地區合併統計

106年度地籍圖重測計畫成果一覽表 1/2

市縣	鄉鎮市區	辦理單位	重測合計筆數	重測合計面積(公頃)	公告日期
合計			138,869	21,382.3487	
新北市	新店區	北區第一測量隊	2,957	388.1458	106.09.27
	鶯歌區	地方政府辦理	1,770	41.6814	106.09.27
	汐止區	地方政府委外辦理	1,973	235.0942	106.10.11
	淡水區	地方政府委外辦理	5,779	991.6887	106.10.11
小計		12,479	1,656.6101		
桃園市	龍潭區	北區第二測量隊	2,632	104.8780	106.09.27
	龍潭區	地方政府委外辦理	3,640	735.8962	106.09.27
	龍潭區	地方政府辦理	9,727	1,284.6290	106.09.27
	大園區	地方政府辦理	2,156	345.7601	106.09.27
小計		18,155	2,471.1634		
臺中市	大肚區	中區測量隊	2,555	66.8888	106.09.30
	沙鹿區	地方政府辦理	1,267	15.8448	106.09.30
	外埔區	地方政府辦理	1,081	175.5159	106.09.30
	神岡區	地方政府辦理	1,644	139.7744	106.09.30
	烏日區	地方政府辦理	2,247	171.9812	106.09.30
	太平區	地方政府辦理	546	126.3530	106.09.30
	大雅區	地方政府辦理	1,434	89.9691	106.09.30
小計		10,774	786.3271		
臺南市	麻豆區	南區第二測量隊	2,591	165.6980	106.09.27
	官田區	地方政府辦理	2,127	83.1823	106.09.27
	鹽水區	地方政府辦理	1,018	73.9510	106.09.27
	東山區	地方政府辦理	988	42.3775	106.09.27
	學甲區	地方政府辦理	2,470	105.6018	106.09.27
	安定區	地方政府辦理	2,051	33.9139	106.09.27
	仁德區	地方政府辦理	819	61.8968	106.09.27
	楠西區	地方政府辦理	809	195.6967	106.09.27
	永康區	地方政府辦理	626	21.1366	106.09.27
小計		13,499	783.4546		
高雄市	內門區	南區第二測量隊	2,818	609.6716	106.09.27
	旗山區	地方政府辦理	1,158	246.9269	106.09.27
	杉林區	地方政府辦理	1,428	417.8404	106.09.27
	梓官區	地方政府辦理	2,509	140.1233	106.09.27
	六龜區	地方政府辦理	1,243	234.4936	106.09.27
	阿蓮區	地方政府辦理	1,262	168.0368	106.09.27
	大樹區	地方政府辦理	1,247	346.4324	106.09.27
小計		11,665	2,163.5250		
新竹縣	新埔鎮	地方政府辦理	1,135	142.4021	106.10.01
	芎林鄉	地方政府辦理	2,892	352.5650	106.10.01
小計		4,027	494.9671		
苗栗縣	西湖鄉	北區第二測量隊	2,517	414.6364	106.10.01
	三義鄉	地方政府辦理	3,386	821.4312	106.10.01
	大湖鄉	地方政府辦理	1,151	176.9173	106.10.01
	苑裡鎮	地方政府辦理	1,297	427.4148	106.10.01
小計		8,351	1,840.3997		

註1:* 表示已辦過重測或修測重新辦理之地區

註2:本表係依市縣別將重測計畫辦理地區及自籌經費辦理地區合併統計

106年度地籍圖重測計畫成果一覽表 2/2

市縣	鄉鎮市區	辦理單位	重測合計筆數	重測合計面積(公頃)	公告日期
彰化縣	埤頭鄉	南區第一測量隊	2,692	494.2714	106.09.26
	埤頭鄉	地方政府辦理	1,747	211.0862	106.09.26
	伸港鄉	地方政府辦理	834	121.0688	106.09.26
	社頭鄉	地方政府辦理	941	490.9591	106.09.26
	二林鎮	地方政府辦理	2,479	625.9341	106.09.26
	埔鹽鄉	地方政府辦理	852	24.3829	106.09.26
小計			9,545	1,967.7026	
南投縣	鹿谷鄉	中區測量隊	2,387	284.2377	106.10.01
	鹿谷鄉	地方政府辦理	1,420	152.0722	106.10.01
	集集鎮	地方政府辦理	1,106	296.9700	106.10.01
	草屯鎮	地方政府辦理	1,165	238.6080	106.10.01
	魚池鄉	地方政府辦理	1,178	144.9501	106.10.01
小計			7,256	1,116.8380	
雲林縣	斗六市	南區第一測量隊	2,555	208.0307	106.09.30
	斗六市	地方政府辦理	2,807	434.3584	106.11.15
	大埤鄉	地方政府辦理	1,121	48.5541	106.09.30
	虎尾鎮	地方政府辦理	1,023	216.7654	106.09.30
	麥寮鄉	地方政府辦理	1,167	132.2345	106.09.30
小計			8,673	1,039.9431	
嘉義縣	水上鄉	南區第一測量隊	2,400	420.8808	106.09.30
	太保市	南區第一測量隊	124	90.6514	106.09.30
	朴子市	地方政府辦理	387	48.2332	106.09.30
	六腳鄉	地方政府辦理	3,775	303.6682	106.09.30
小計			6,686	863.4335	
屏東縣	里港鄉	東區測量隊	2,290	415.7465	106.09.27
	高樹鄉	東區測量隊	217	80.9641	106.09.27
	里港鄉	地方政府辦理	47	6.6696	106.09.27
	高樹鄉	地方政府辦理	2,865	557.8577	106.09.27
	內埔鄉	地方政府辦理	2,503	351.8310	106.09.27
	枋山鄉	地方政府辦理	1,178	143.8639	106.09.27
	恆春鄉	地方政府辦理	1,136	244.3408	106.09.27
	九如鄉	地方政府辦理	1,125	203.0843	106.09.27
小計			11,361	2,004.3578	
臺東縣	鹿野鄉	地方政府辦理	644	128.1772	106.10.01
	東河鄉	地方政府辦理	2,070	815.6603	106.10.01
小計			2,714	943.8375	
花蓮縣	秀林鄉	地方政府辦理	104	202.0385	106.09.27
	豐濱鄉	地方政府辦理	280	669.7619	106.09.27
	富里鄉	地方政府委外辦理	5,281	1,821.9694	106.10.25
	富里鄉	地方政府辦理	2,603	239.9321	106.10.01
小計			8,268	2,933.7018	
澎湖縣	西嶼鄉	地方政府辦理	5,416	316.0873	106.09.27
小計			5,416	316.0873	

註1:* 表示已辦過重測或修測重新辦理之地區

註2:本表係依市縣別將重測計畫辦理地區及自籌經費辦理地區合併統計

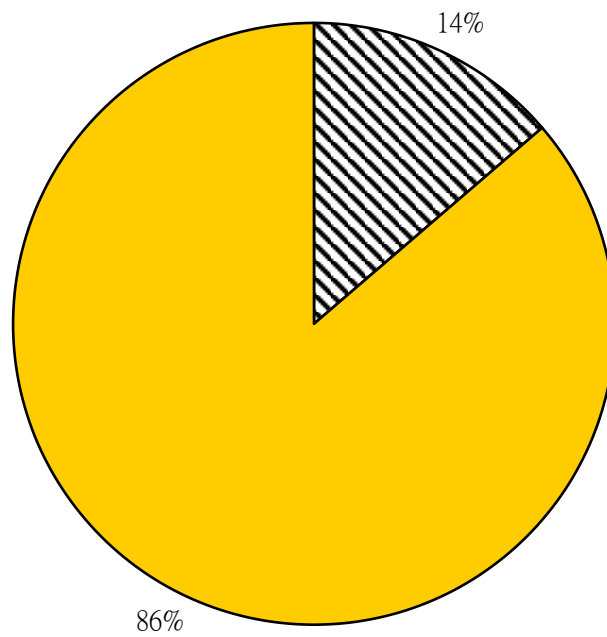
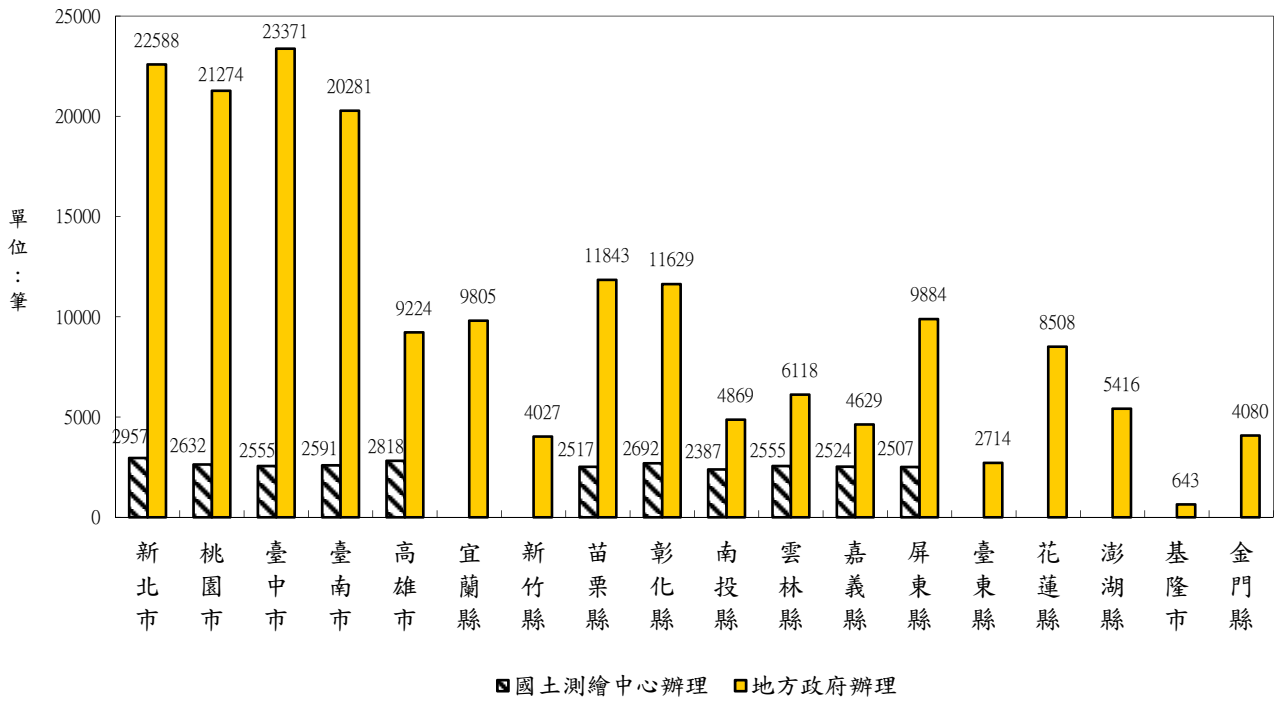
106年度地方政府自籌經費辦理地籍圖重測成果一覽表

市縣	鄉鎮市區	辦理單位	重測合計筆數	重測合計面積(公頃)	公告日期
合計			70,769	6,168.5722	
新北市	新店區	地方政府自籌經費	534	284.2809	106.09.27
	鶯歌區	地方政府自籌經費	1,689	64.8679	106.09.27
	新莊區	地方政府自籌經費	1,781	325.9626	106.09.27
	泰山區	地方政府自籌經費	4,363	931.8070	106.09.27
	汐止區	地方政府自籌委外	4,012	587.3553	106.10.11
	淡水區	地方政府自籌委外	687	80.1906	106.10.11
小計			13,066	2,274.4642	
桃園市	大園區	地方政府自籌委外	2,271	437.4982	106.09.27
	觀音區	地方政府自籌委外	3,423	257.6820	106.10.11
	中壢區	地方政府自籌委外	57	2.0661	106.10.11
小計			5,751	697.2463	
臺中市	沙鹿區	地方政府自籌委外	6,894	434.2833	106.06.05
	潭子區	地方政府自籌委外	1,831	242.5991	106.06.30
	大雅區	地方政府自籌委外	3,122	123.9087	106.06.30
	神岡區	地方政府自籌委外	3,305	218.8452	106.06.30
小計			15,152	1,019.6362	
臺南市	中西區	地方政府自籌經費*	2,681	64.0690	106.09.27
	東區	地方政府自籌經費*	1,781	25.6444	106.09.27
	鹽水區	地方政府自籌經費	171	17.9735	106.09.27
	安定區	地方政府自籌經費	382	34.8531	106.09.27
	仁德區	地方政府自籌經費	467	29.6076	106.09.27
	永康區	地方政府自籌經費	1,248	124.6747	106.09.27
	安南區	地方政府自籌經費*	1,149	18.0090	106.09.27
西港區	地方政府自籌經費	1,494	102.9938	106.09.27	
小計			9,373	417.8251	
高雄市	鼓山區	地方政府自籌經費*	10	18.2259	106.02.22
	林園區	地方政府自籌經費	246	7.9827	106.09.27
	茂林區	地方政府自籌經費	121	20.4843	106.09.27
小計			377	46.6929	
宜蘭縣	宜蘭市	地方政府自籌經費	2,751	51.2853	106.10.02
	員山鄉	地方政府自籌經費	1,847	172.3243	106.10.02
	三星鄉	地方政府自籌經費	5,207	537.1406	106.10.02
小計			9,805	760.7502	
苗栗縣	頭份市	地方政府自籌委外	5,578	217.7745	106.06.21
	竹南鎮	地方政府自籌委外	431	25.1506	106.06.21
小計			6,009	242.9251	
彰化縣	伸港鄉	地方政府自籌經費	236	52.0226	106.09.26
	埔鹽鄉	地方政府自籌經費	438	6.1236	106.09.26
	埤頭鄉	地方政府自籌經費	835	80.8242	106.09.26
	二林鎮	地方政府自籌經費	1,313	214.0233	106.09.26
	永靖鄉	地方政府自籌經費	975	62.4152	107.01.02
	秀水鄉	地方政府自籌經費	979	24.4338	106.11.21
小計			4,776	439.8428	
嘉義縣	水上鄉	地方政府自籌經費	467	81.6593	106.09.30
小計			467	81.6593	
屏東縣	東港鎮	地方政府自籌經費	1,030	7.4042	106.09.27
小計			1,030	7.4042	
花蓮縣	秀林鄉	地方政府自籌經費	240	6.6688	106.09.27
小計			240	6.6688	
基隆市	安樂區	地方政府自籌委外	643	74.8294	106.12.20
小計			643	74.8294	
金門縣	金沙鎮	地方政府自籌經費	2,327	50.5357	105.11.01
	金城鎮	地方政府自籌經費	1,753	48.0919	105.11.01
小計			4,080	98.6276	

註1:* 表示已辦過重測或修測重新辦理之地區

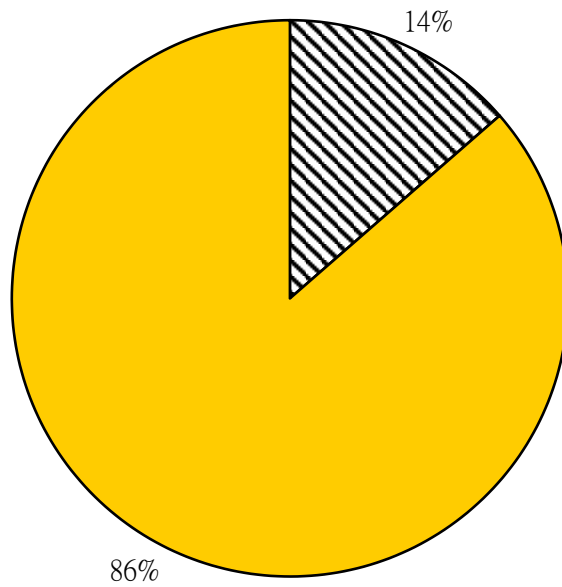
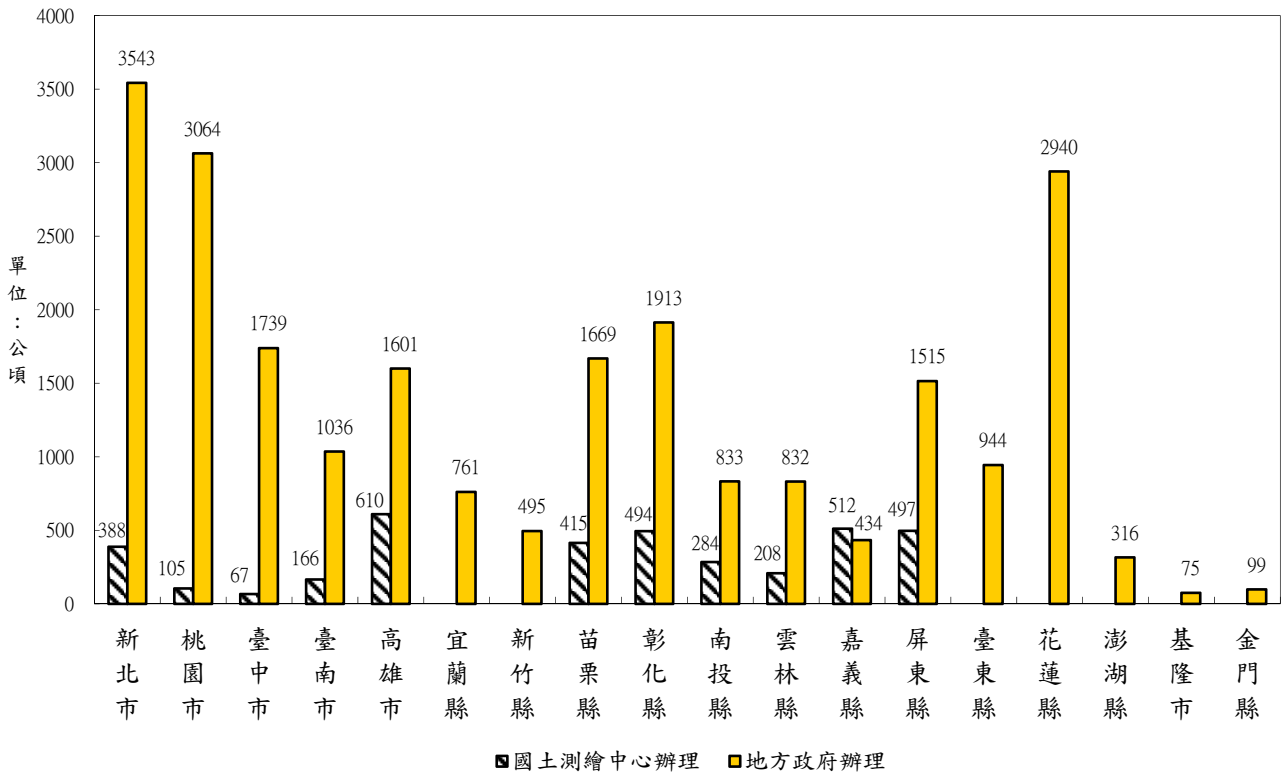
註2:本表係依市縣別將重測計畫辦理地區及自籌經費辦理地區合併統計

106年度地籍圖重測各機關辦理筆數統計圖



■ 國土測繪中心辦理 ■ 地方政府辦理

106年度地籍圖重測各機關辦理面積統計圖



■ 國土測繪中心辦理 ■ 地方政府辦理

62~106年度地籍圖重測成果統計表

期別	年度	項目	重測合計面積(公頃)	重測合計筆數
總計			(681,236)	(8,138,583)
			690,052	8,341,745
試辦期		小計	12,685	241,043
		62年度	3,887	75,133
		63年度	2,989	75,141
		64年度	5,809	90,769
三期十三年計畫		小計	106,861	2,323,438
		65年度	4,075	122,430
		66年度	6,436	201,193
		67年度	9,599	241,389
		68年度	10,386	219,955
		69年度	7,354	167,995
		70年度	7,275	210,783
		71年度	5,275	111,041
		72年度	8,453	169,530
		73年度	7,893	170,123
		74年度	10,177	188,894
		75年度	8,950	175,940
		76年度	10,594	171,637
		77年度	10,394	172,528
	78年度	4,407	133,163	
後續計畫		小計	(259,663)	(3,107,666)
			264,187	3,184,123
		79年度	5,724	126,068
		80年度	5,484	153,170
		81年度	8,293	181,472
		82年度	9,596	190,490
		83年度	15,092	188,564
		84年度	10,199	192,734
		85年度	11,499	178,194
		86年度	12,401	201,938
		87年度	18,203	215,536
		88年度	29,286	219,432
		88年下半年及89年度	32,883	301,049
		90年度	(21,335) 23,218	(190,965) 220,137
		91年度	(20,279) 21,234	(192,524) 226,300
		92年度	(18,323) 18,571	(167,927) 172,848
		93年度	(22,770) 22,801	(214,955) 216,888
	94年度	(18,296) 19,703	(192,648) 199,303	
地籍圖重測計畫		小計	(219,044)	(1,768,311)
			222,300	1,853,743
		95年度	(21,512) 21,544	(188,622) 191,211
		96年度	(22,174) 22,622	(181,110) 184,391
		97年度	(26,484) 26,640	(209,326) 217,616
		98年度	(28,461) 29,288	(204,478) 214,206
		99年度	(21,378) 21,779	(207,148) 217,641
		100年度	(27,192) 27,867	(198,118) 216,141
		101年度	(25,528) 25,793	(200,345) 212,530
		102年度	(23,721) 24,005	(185,498) 197,524
		103年度	(22,594) 22,762	(193,666) 202,483
地籍圖重測後續		小計	(78,576)	(564,962)
			79,612	606,235
		104年度	(26,527) 26,995	(185,964) 203,493
		105年度	(24,674) 25,067	(177,729) 193,104
		106年度	(27,375) 27,551	(201,269) 209,638

()內者不含已辦過重測、修測重新辦理之數量

106年度地籍圖重測「地籍調查指界暨界址爭議處理」統計表 1/7

項目	鄉鎮市區													中心辦 小計	鶯歌區	龍潭區	大園區
	新店區	龍潭區	西湖鄉	大肚區	鹿谷鄉	埤頭鄉	斗六市	水上鄉	太保市	麻豆區	內門區	里港鄉	高樹鄉				
1. 重測前筆數	2,657	2,419	2,302	2,473	2,156	2,531	2,448	2,333	124	2,589	2,522	2,208	213	26,975	1,753	8,815	2,050
2. 新增分割筆數	0	0	0	0	0	0	0	0	0	0	0	0	0	0	0	0	0
3. 未登記土地筆數	300	213	215	82	231	161	107	67	0	2	296	82	4	1,760	17	912	106
4. 重測合計筆數=(1)+(2)+(3)	2,957	2,632	2,517	2,555	2,387	2,692	2,555	2,400	124	2,591	2,818	2,290	217	28,735	1,770	9,727	2,156
5. 重測被合併筆數	0	0	0	0	0	0	0	0	0	0	0	0	0	0	0	0	0
6. 重測後筆數=(4)-(5)	2,957	2,632	2,517	2,555	2,387	2,692	2,555	2,400	124	2,591	2,818	2,290	217	28,735	1,770	9,727	2,156
測區外筆數	45	0	27	36	11	24	117	5	0	113	265	20	0	663	4	15	89
7. 指界確定者	43	2	148	84	422	57	0	646	120	26	44	8	0	1,600	85	336	162
8. 無界址爭議者	2,482	1,864	2,043	1,723	1,328	1,775	1,735	1,327	4	2,033	2,193	1,988	196	20,691	1,308	6,249	1,341
9. 發生界址爭議者	16	4	6	12	0	0	69	4	0	7	5	13	4	140	0	12	5
10. 小計=(8)+(9)	2,498	1,868	2,049	1,735	1,328	1,775	1,804	1,331	4	2,040	2,198	2,001	200	20,831	1,308	6,261	1,346
11. 辦理逕行施測	416	762	320	674	637	860	709	423	0	525	576	281	17	6,200	377	3,126	648
12. 已決	10	2	6	8	0	0	64	0	0	7	2	10	4	113	0	9	0
16. 發生界址 爭議者	0	0	0	0	0	0	5	4	0	0	3	0	0	12	0	0	0
	6	2	0	4	0	0	0	0	0	0	0	3	0	15	0	3	5
	6	2	0	4	0	0	5	4	0	0	3	3	0	27	0	3	5
	(16)=(12)+(15)	16	4	6	12	0	69	4	4	7	5	13	4	140	0	12	5
17. 已決	0	0	0	0	0	0	0	0	0	0	0	0	0	0	0	4	0
19. 地籍謬誤	0	0	0	62	0	0	42	0	0	0	0	0	0	104	0	0	0
	0	0	0	62	0	0	42	0	0	0	0	0	0	104	0	4	0
合計=(7)+(10)+(11)+(16)+(19)-(9)=(4)	2,957	2,632	2,517	2,555	2,387	2,692	2,555	2,400	124	2,591	2,818	2,290	217	28,735	1,770	9,727	2,156

106年度地籍圖重測「地籍調查指界暨界址爭議處理」統計表 2/7

項目	鄉鎮市區														梓官區		
	沙鹿區	外埔區	神岡區	烏日區	太平區	大雅區	官田區	鹽水區	東山區	學甲區	安定區	仁德區	楠西區	永康區		旗山區	杉林區
1. 重測前筆數	1,262	1,017	1,518	2,116	539	1,364	2,121	997	920	2,383	2,023	813	692	616	1,086	1,213	2,433
2. 新增分割筆數	0	0	0	0	0	0	0	0	0	0	0	0	0	0	0	0	0
3. 未登記土地筆數	5	64	126	131	7	70	6	21	68	87	28	6	117	10	72	215	76
4. 重測合計筆數=(1)+(2)+(3)	1,267	1,081	1,644	2,247	546	1,434	2,127	1,018	988	2,470	2,051	819	809	626	1,158	1,428	2,509
5. 重測被合併筆數	0	0	0	0	0	0	215	0	2	0	185	0	1	0	0	0	0
6. 重測後筆數=(4)-(5)	1,267	1,081	1,644	2,247	546	1,434	1,912	1,018	986	2,470	1,866	819	808	626	1,158	1,428	2,509
測區外筆數	72	7	5	39	25	0	142	46	74	0	198	4	0	25	6	50	46
7. 指界確定者	142	80	21	294	31	0	174	39	12	243	0	20	79	66	80	476	12
8. 無界址爭議者	809	776	1,338	1,414	503	1,176	1,626	901	831	1,905	1,564	587	500	485	785	540	2,106
9. 發生界址爭議者	36	2	17	55	0	40	4	0	0	7	15	12	2	0	6	14	23
10. 小計=(8)+(9)	845	778	1,355	1,469	503	1,216	1,630	901	831	1,912	1,579	599	502	485	791	554	2,129
11. 辦理逕行施測	280	223	268	484	12	218	323	78	145	315	472	200	228	75	287	398	368
12. 已決	36	0	17	55	0	40	4	0	0	7	15	12	2	0	6	10	23
16. 發生界址爭議者	0	0	0	0	0	0	0	0	0	0	0	0	0	0	0	0	0
	0	2	0	0	0	0	0	0	0	0	0	0	0	0	0	0	4
	0	2	0	0	0	0	0	0	0	0	0	0	0	0	0	0	0
	(15)=(13)+(14)																
(16)=(12)+(15)	36	2	17	55	0	40	4	0	0	7	15	12	2	0	6	14	23
17. 已決	0	0	0	0	0	0	0	0	0	0	0	0	0	0	0	0	0
19. 地籍謬誤	0	0	0	0	0	0	0	0	0	0	0	0	0	0	0	0	0
	0	0	0	0	0	0	0	0	0	0	0	0	0	0	0	0	0
(19)=(17)+(18)	0	0	0	0	0	0	0	0	0	0	0	0	0	0	0	0	0
合計=(7)+(10)+(11)+(16)+(19)-(9)=(4)	1,267	1,081	1,644	2,247	546	1,434	2,127	1,018	988	2,470	2,051	819	809	626	1,158	1,428	2,509

106年度地籍圖重測「地籍調查指界暨界址爭議處理」統計表 3/7

鄉鎮市區		項目																	
		六龜區	阿蓮區	大樹區	新埔鎮	芎林鄉	三義鄉	大湖鄉	苑裡鎮	埤頭鄉	伸港鄉	社頭鄉	二林鎮	埔鹽鄉	鹿谷鄉	集集鎮	草屯鎮	魚池鄉	
調查筆數	1. 重測前筆數	1,214	1,247	1,185	1,021	2,620	3,284	1,040	1,189	1,627	813	891	2,376	815	1,261	1,053	1,120	1,082	
	2. 新增分割筆數	0	0	0	0	0	0	0	0	0	0	0	0	0	0	0	0	0	
	3. 未登記土地筆數	29	15	62	114	272	102	111	108	120	21	50	103	37	159	53	45	96	
	4. 重測合計筆數=(1)+(2)+(3)	1,243	1,262	1,247	1,135	2,892	3,386	1,151	1,297	1,747	834	941	2,479	852	1,420	1,106	1,165	1,178	
	5. 重測被合併筆數	0	0	0	0	0	0	0	0	15	0	0	0	0	0	0	0	0	
	6. 重測後筆數=(4)-(5)	1,243	1,262	1,247	1,135	2,892	3,386	1,151	1,297	1,732	834	941	2,479	852	1,420	1,106	1,165	1,178	
	測區外筆數	46	110	48	31	47	113	22	85	0	53	206	74	37	14	36	12	11	
	7. 指界確定者	26	73	12	167	489	40	12	0	0	53	206	0	354	15	6	104	208	
	8. 無界址爭議者	873	1,071	792	456	1,201	2,365	751	683	1,226	476	618	1,803	646	718	1,042	767	544	
	9. 發生界址爭議者	0	0	0	0	0	24	0	5	0	0	5	26	0	0	0	2	26	
	10. 小計=(8)+(9)	873	1,071	792	456	1,201	2,389	751	688	1,226	476	623	1,829	646	718	1,042	769	570	
11. 辦理逕行施測	344	118	443	512	1,202	957	388	609	468	152	318	296	191	538	58	292	400		
指界情形	12. 已決	0	0	0	0	0	24	0	5	0	0	5	0	0	0	0	0	0	
	16. 發生界址爭議者	13. 待調處者	0	0	0	0	0	0	0	0	0	0	26	0	0	0	0	2	26
		14. 訴之於法者	0	0	0	0	0	0	0	0	0	0	0	0	0	0	0	0	0
		(15)=(13)+(14)	0	0	0	0	0	0	0	0	0	0	26	0	0	0	0	2	26
	(16)=(12)+(15)	0	0	0	0	0	24	0	5	0	0	5	26	0	0	0	2	26	
	17. 已決	0	0	0	0	0	0	0	0	0	0	0	0	0	0	0	0	0	
19. 地籍謬誤	18. 未決	0	0	0	0	0	0	0	0	0	0	0	0	0	0	0	0	0	
	(19)=(17)+(18)	0	0	0	0	0	0	0	0	0	0	0	0	0	0	0	0	0	
合計=(7)+(10)+(11)+(16)+(19)-(9)=(4)	1,243	1,262	1,247	1,135	2,892	3,386	1,151	1,297	1,747	834	941	2,479	852	1,420	1,106	1,165	1,178		

106年度地籍圖重測「地籍調查指界暨界址爭議處理」統計表 4/7

項目	鄉鎮市區																
	斗六市	大埤鄉	虎尾鎮	麥寮鄉	朴子市	六腳鄉	里港鄉	高樹鄉	內埔鄉	枋山鄉	恆春鄉	九如鄉	鹿野鄉	東河鄉	秀林鄉	豐濱鄉	雷里鄉
1. 重測前筆數	2,711	1,080	1,016	1,158	360	3,519	47	2,619	2,262	1,093	1,135	1,065	625	2,008	103	276	2,437
2. 新增分割筆數	0	0	0	0	0	0	0	0	0	0	0	0	0	0	0	0	0
3. 未登記土地筆數	96	41	7	9	27	256	0	246	241	85	1	60	19	62	1	4	166
4. 重測合計筆數=(1)+(2)+(3)	2,807	1,121	1,023	1,167	387	3,775	47	2,865	2,503	1,178	1,136	1,125	644	2,070	104	280	2,603
5. 重測被合併筆數	0	0	0	0	0	0	0	0	0	0	0	0	0	0	0	0	224
6. 重測後筆數=(4)-(5)	2,807	1,121	1,023	1,167	387	3,775	47	2,865	2,503	1,178	1,136	1,125	644	2,070	104	280	2,379
測區外筆數	0	64	31	17	20	0	2	17	10	87	29	32	3	0	35	13	105
7. 指界確定者	145	107	15	0	14	65	0	0	29	112	231	19	14	87	0	95	309
8. 無界址爭議者	830	682	787	876	285	2,524	36	2,315	2,054	923	805	856	485	1,758	0	181	1,752
9. 發生界址爭議者	59	6	0	0	0	0	4	5	22	0	4	0	20	0	0	0	0
10. 小計=(8)+(9)	889	688	787	876	285	2,524	40	2,320	2,076	923	809	856	505	1,758	0	181	1,752
11. 辦理逕行施測	1,773	326	221	291	88	1,186	7	545	398	143	91	250	125	222	104	4	542
12. 已決	19	6	0	0	0	0	4	5	22	0	4	0	20	0	0	0	0
16. 發生界址爭議者	40	0	0	0	0	0	0	0	0	0	0	0	0	0	0	0	0
	0	0	0	0	0	0	0	0	0	0	0	0	0	0	0	0	0
	40	0	0	0	0	0	0	0	0	0	0	0	0	0	0	0	0
(15)=(13)+(14)	40	0	0	0	0	0	0	0	0	0	0	0	0	0	0	0	0
(16)=(12)+(15)	59	6	0	0	0	0	4	5	22	0	4	0	20	0	0	0	0
17. 已決	0	0	0	0	0	0	0	0	0	0	5	0	0	0	0	0	0
19. 地籍謬誤	0	0	0	0	0	0	0	0	0	0	0	0	0	0	0	0	0
	0	0	0	0	0	0	0	0	0	0	0	0	0	3	0	0	0
(19)=(17)+(18)	0	0	0	0	0	0	0	0	0	0	0	0	0	3	0	0	0
合計=(7)+(10)+(11)+(16)+(19)-(9)=(4)	2,807	1,121	1,023	1,167	387	3,775	47	2,865	2,503	1,178	1,136	1,125	644	2,070	104	280	2,603

106年度地籍圖重測「地籍調查指界暨界址爭議處理」統計表 5/7

項目	鄉鎮市區											地方府 委外小計	雷里鄉	淡水區	龍潭區	地方府 委外小計	新店區	鶯歌區	新莊區	泰山區	中西區	東區	鹽水區	安定區	仁德區	永康區
	西嶼鄉	地方府 辦理小計	汐止區	淡水區	龍潭區	雷里鄉	地方府 委外小計	新店區	鶯歌區	新莊區	泰山區															
1. 重測前筆數	4,612	87,695	1,948	5,459	3,244	4,968	15,619	493	1,647	1,763	4,337	2,680	1,778	171	368	467	1,245									
2. 新增分割筆數	0	0	0	0	0	0	0	0	0	0	0	0	0	0	0	0	0									
3. 未登記土地筆數	804	5,766	25	320	396	313	1,054	41	42	18	26	1	3	0	14	0	3									
4. 重測合計筆數=(1)+(2)+(3)	5,416	93,461	1,973	5,779	3,640	5,281	16,673	534	1,689	1,781	4,363	2,681	1,781	171	382	467	1,248									
5. 重測被合併筆數	0	642	0	2	0	0	2	0	0	0	0	0	0	0	46	0	0									
6. 重測後筆數=(4)-(5)	5,416	92,819	1,973	5,777	3,640	5,281	16,671	534	1,689	1,781	4,363	2,681	1,781	171	336	467	1,248									
測區外筆數	0	2,050	0	99	28	0	127	43	35	80	423	0	246	0	121	9	40									
7. 指界確定者	0	5,523	108	463	290	0	861	42	28	380	1,304	85	57	0	0	11	122									
8. 無界址爭議者	1,867	61,792	1,343	3,220	2,185	4,020	10,768	434	1,411	1,241	2,749	2,058	1,327	171	269	367	1,053									
9. 發生界址爭議者	0	458	7	6	0	9	22	3	0	0	22	0	13	0	4	0	8									
10. 小計=(8)+(9)	1,867	62,250	1,350	3,226	2,185	4,029	10,790	437	1,411	1,241	2,771	2,058	1,340	171	273	367	1,061									
11. 辦理逕行施測	3,549	25,676	515	2,090	1,165	1,252	5,022	55	250	160	288	477	384	0	95	89	64									
12. 已決	0	350	7	2	0	2	11	3	0	0	11	2	13	0	4	0	8									
16. 發生界址 爭議者	13. 待調處者	0	94	0	0	7	7	0	0	0	0	59	0	0	0	0	0									
	14. 訴之於法者	0	14	0	4	0	4	0	0	0	11	0	0	0	0	0	0									
	(15)=(13)+(14)	0	108	0	4	7	11	0	0	0	11	59	0	0	0	0	0									
	(16)=(12)+(15)	0	458	7	6	9	22	3	0	0	22	61	13	0	4	0	8									
17. 已決	0	9	0	0	0	0	0	0	0	0	0	0	0	14	0	1										
18. 未決	0	3	0	0	0	0	0	0	0	0	0	0	0	0	0	0										
(19)=(17)+(18)	0	12	0	0	0	0	0	0	0	0	0	0	0	14	0	1										
合計=(7)+(10)+(11)+(16)+(19)-(9)=(4)	5,416	93,461	1,973	5,779	3,640	5,281	16,673	534	1,689	1,781	4,363	2,681	1,781	171	382	467	1,248									

106年度地籍圖重測「地籍調查指界暨界址爭議處理」統計表 6/7

項目	鄉鎮市區																
	安南區	西港區	鼓山區	林園區	茂林區	宜蘭市	員山鄉	三星鄉	伸港鄉	埔鹽鄉	埤頭鄉	二林鎮	永靖鄉	秀水鄉	水上鄉	東港鎮	秀林鄉
1. 重測前筆數	1,149	1,442	10	238	121	2,747	1,847	5,207	229	428	805	1,271	975	969	429	1,029	240
2. 新增分割筆數	0	0	0	0	0	0	0	0	0	0	0	0	0	0	0	0	0
3. 未登記土地筆數	0	52	0	8	0	4	0	0	7	10	30	42	0	10	38	1	0
4. 重測合計筆數=(1)+(2)+(3)	1,149	1,494	10	246	121	2,751	1,847	5,207	236	438	835	1,313	975	979	467	1,030	240
5. 重測被合併筆數	0	0	0	0	0	7	3	13	0	0	0	41	0	0	0	0	0
6. 重測後筆數=(4)-(5)	1,149	1,494	10	246	121	2,744	1,844	5,194	236	438	835	1,272	975	979	467	1,030	240
測區外筆數	108	8	13	12	19	37	0	17	0	0	1	30	40	0	16	30	34
7. 指界確定者	92	46	0	6	0	109	42	667	126	0	16	111	6	63	34	74	0
8. 無界址爭議者	1,009	875	0	224	107	2,084	1,562	3,257	67	322	627	1,088	770	819	290	906	229
9. 發生界址爭議者	17	6	0	0	8	10	0	6	0	3	0	0	6	24	0	5	0
10. 小計=(8)+(9)	1,026	881	0	224	115	2,094	1,562	3,263	67	325	627	1,088	776	843	290	911	229
11. 辦理逕行施測	31	495	10	16	6	548	243	1,277	43	113	192	114	193	73	143	45	11
12. 已決	17	0	0	0	6	8	0	6	0	3	0	0	0	11	0	5	0
16. 發生界址爭議者	13. 待調處者	0	6	0	0	2	0	0	0	0	0	0	0	13	0	0	0
	14. 訴之於法者	0	0	0	0	2	0	0	0	0	0	0	6	0	0	0	0
	(15)=(13)+(14)	0	6	0	0	2	0	0	0	0	0	0	6	13	0	0	0
	(16)=(12)+(15)	17	6	0	0	8	0	6	0	3	0	0	6	24	0	5	0
17. 已決	0	0	0	0	0	0	0	0	0	0	0	0	0	0	0	0	0
19. 地籍謬誤	18. 未決	0	72	0	0	0	0	0	0	0	0	0	0	0	0	0	0
	(19)=(17)+(18)	0	72	0	0	0	0	0	0	0	0	0	0	0	0	0	0
合計=(7)+(10)+(11)+(16)+(19)-(9)=(4)	1,149	1,494	10	246	121	2,751	1,847	5,207	236	438	835	1,313	975	979	467	1,030	240

106年度地籍圖重測「地籍調查指界暨界址爭議處理」統計表 7/7

項目	鄉鎮市區												合計			
	金沙鎮	金城鎮	地方政府 自籌經費 小計	汐止區	淡水區	大園區	觀音區	中壢區	沙鹿區	潭子區	大雅區	神岡區		頭份市	竹南鎮	安樂區
1. 重測前筆數	2,323	1,709	38,117	3,903	654	2,039	3,267	57	6,887	1,827	3,044	3,003	5,538	431	628	31,278
2. 新增分割筆數	0	0	0	0	0	0	0	0	0	0	0	0	0	0	0	0
3. 未登記土地筆數	4	44	398	109	33	232	156	0	7	4	78	302	40	0	15	976
4. 重測合計筆數=(1)+(2)+(3)	2,327	1,753	38,515	4,012	687	2,271	3,423	57	6,894	1,831	3,122	3,305	5,578	431	643	32,254
5. 重測被合併筆數	0	0	110	0	0	0	0	0	0	0	0	0	0	0	0	754
6. 重測後筆數=(4)-(5)	2,327	1,753	38,405	4,012	687	2,271	3,423	57	6,894	1,831	3,122	3,305	5,578	431	643	32,254
測區外筆數	0	0	1,362	79	19	56	25	0	70	0	0	0	122	54	93	518
7. 指界確定者	15	24	3,460	122	31	28	543	0	813	86	105	71	1,189	76	225	3,289
8. 無界址爭議者	1,978	1,335	28,629	2,322	403	1,533	2,333	57	4,327	1,157	1,960	2,005	3,352	324	234	20,007
9. 發生界址爭議者	40	13	188	27	3	0	10	0	126	49	30	130	190	0	18	583
10. 小計=(8)+(9)	2,018	1,348	28,817	2,349	406	1,533	2,343	57	4,453	1,206	1,990	2,135	3,542	324	252	20,590
11. 辦理進行施測	294	381	6,090	1,541	250	710	537	0	1,628	539	1,027	1,099	847	31	127	8,336
12. 已決	31	9	137	14	3	0	8	0	26	0	0	6	183	0	0	240
13. 待調處者	0	0	80	0	0	0	0	0	100	49	30	124	2	0	18	323
14. 訴之於法院者	9	4	32	13	0	0	2	0	0	0	0	0	5	0	0	20
15. 未決																
(15)=(13)+(14)	9	4	112	13	0	0	2	0	100	49	30	124	7	0	18	343
(16)=(12)+(15)	40	13	249	27	3	0	10	0	126	49	30	130	190	0	18	583
17. 已決	0	0	15	0	0	0	0	0	0	0	0	0	0	0	0	24
18. 未決	0	0	72	0	0	0	0	0	0	0	0	0	0	0	39	218
(19)=(17)+(18)	0	0	87	0	0	0	0	0	0	0	0	0	0	0	39	242
合計=(7)+(10)+(11)+(16)+(19)-(9)=(4)	2,327	1,753	38,515	4,012	687	2,271	3,423	57	6,894	1,831	3,122	3,305	5,578	431	643	32,254

106年度地籍圖重測「辦理協助指界情形」統計表 1/2

辦理單位	鄉鎮市區	重測合計 筆數	同意協助指界結果		不同意協助指界結果		合計	
			筆數	占重測合計筆數 百分比%	筆數	占重測合計筆數 百分比%	筆數	占重測合計筆數 百分比%
合計		209,638	141,887	67.68%	1,391	0.66%	143,278	68.35%
北區第一測量隊	新店區	2,957	2,482	83.94%	16	0.54%	2,498	84.48%
北區第二測量隊	龍潭區	2,632	1,864	70.82%	4	0.15%	1,868	70.97%
	西湖鄉	2,517	2,043	81.17%	6	0.24%	2,049	81.41%
中區測量隊	大肚區	2,555	1,723	67.44%	12	0.47%	1,735	67.91%
	鹿谷鄉	2,387	1,328	55.63%	0	0.00%	1,328	55.63%
南區第一測量隊	埤頭鄉	2,692	1,775	65.94%	0	0.00%	1,775	65.94%
	斗六市	2,555	1,735	67.91%	69	2.70%	1,804	70.61%
	水上鄉	2,400	1,327	55.29%	4	0.17%	1,331	55.46%
	太保市	124	4	3.23%	0	0.00%	4	3.23%
南區第二測量隊	麻豆區	2,591	2,033	78.46%	7	0.27%	2,040	78.73%
	內門區	2,818	2,193	77.82%	5	0.18%	2,198	78.00%
東區測量隊	里港鄉	2,290	1,988	86.81%	13	0.57%	2,001	87.38%
	高樹鄉	217	196	90.32%	4	1.84%	200	92.17%
中心辦小計		28,735	20,691	72.01%	140	0.49%	20,831	72.49%
新北市	鶯歌區	1,770	1,308	73.90%	0	0.00%	1,308	73.90%
桃園市	龍潭區	9,727	6,249	64.24%	12	0.12%	6,261	64.37%
	大園區	2,156	1,341	62.20%	5	0.23%	1,346	62.43%
臺中市	沙鹿區	1,267	809	63.85%	36	2.84%	845	66.69%
	外埔區	1,081	776	71.79%	2	0.19%	778	71.97%
	神岡區	1,644	1,338	81.39%	17	1.03%	1,355	82.42%
	烏日區	2,247	1,414	62.93%	55	2.45%	1,469	65.38%
	太平區	546	503	92.12%	0	0.00%	503	92.12%
	大雅區	1,434	1,176	82.01%	40	2.79%	1,216	84.80%
臺南市	官田區	2,127	1,626	76.45%	4	0.19%	1,630	76.63%
	鹽水區	1,018	901	88.51%	0	0.00%	901	88.51%
	東山區	988	831	84.11%	0	0.00%	831	84.11%
	學甲區	2,470	1,905	77.13%	7	0.28%	1,912	77.41%
	安定區	2,051	1,564	76.26%	15	0.73%	1,579	76.99%
	仁德區	819	587	71.67%	12	1.47%	599	73.14%
	楠西區	809	500	61.80%	2	0.25%	502	62.05%
	永康區	626	485	77.48%	0	0.00%	485	77.48%
高雄市	旗山區	1,158	785	67.79%	6	0.52%	791	68.31%
	杉林區	1,428	540	37.82%	14	0.98%	554	38.80%
	梓官區	2,509	2,106	83.94%	23	0.92%	2,129	84.85%
	六龜區	1,243	873	70.23%	0	0.00%	873	70.23%
	阿蓮區	1,262	1,071	84.87%	0	0.00%	1,071	84.87%
	大樹區	1,247	792	63.51%	0	0.00%	792	63.51%
新竹縣	新埔鎮	1,135	456	40.18%	0	0.00%	456	40.18%
	芎林鄉	2,892	1,201	41.53%	0	0.00%	1,201	41.53%
苗栗縣	三義鄉	3,386	2,365	69.85%	24	0.71%	2,389	70.56%
	大湖鄉	1,151	751	65.25%	0	0.00%	751	65.25%
	苑裡鎮	1,297	683	52.66%	5	0.39%	688	53.05%
南投縣	鹿谷鄉	1,420	718	50.56%	0	0.00%	718	50.56%
	集集鎮	1,106	1,042	94.21%	0	0.00%	1,042	94.21%
	草屯鎮	1,165	767	65.84%	2	0.17%	769	66.01%
	魚池鄉	1,178	544	46.18%	26	2.21%	570	48.39%
彰化縣	埤頭鄉	1,747	1,226	70.18%	0	0.00%	1,226	70.18%
	伸港鄉	834	476	57.07%	0	0.00%	476	57.07%
	社頭鄉	941	618	65.67%	5	0.53%	623	66.21%
	二林鎮	2,479	1,803	72.73%	26	1.05%	1,829	73.78%
	埔鹽鄉	852	646	75.82%	0	0.00%	646	75.82%
雲林縣	斗六市	2,807	830	29.57%	59	2.10%	889	31.67%
	大埤鄉	1,121	682	60.84%	6	0.54%	688	61.37%
	虎尾鎮	1,023	787	76.93%	0	0.00%	787	76.93%
	麥寮鄉	1,167	876	75.06%	0	0.00%	876	75.06%
嘉義縣	朴子市	387	285	73.64%	0	0.00%	285	73.64%
	六腳鄉	3,775	2,524	66.86%	0	0.00%	2,524	66.86%
澎湖縣	西嶼鄉	5,416	1,867	34.47%	0	0.00%	1,867	34.47%

106年度地籍圖重測「辦理協助指界情形」統計表 2/2

辦理單位	鄉鎮市區	重測合計 筆數	同意協助指界結果		不同意協助指界結果		合計	
			筆數	占重測合計筆數 百分比%	筆數	占重測合計筆數 百分比%	筆數	占重測合計筆數 百分比%
屏東縣	里港鄉	47	36	76.60%	4	8.51%	40	85.11%
	高樹鄉	2,865	2,315	80.80%	5	0.17%	2,320	80.98%
	內埔鄉	2,503	2,054	82.06%	22	0.88%	2,076	82.94%
	枋山鄉	1,178	923	78.35%	0	0.00%	923	78.35%
	恆春鄉	1,136	805	70.86%	4	0.35%	809	71.21%
	九如鄉	1,125	856	76.09%	0	0.00%	856	76.09%
臺東縣	鹿野鄉	644	485	75.31%	20	3.11%	505	78.42%
	東河鄉	2,070	1,758	84.93%	0	0.00%	1,758	84.93%
花蓮縣	秀林鄉	104	0	0.00%	0	0.00%	0	0.00%
	豐濱鄉	280	181	64.64%	0	0.00%	181	64.64%
	富里鄉	2,603	1,752	67.31%	0	0.00%	1,752	67.31%
地方政府辦理小計		93,461	61,792	66.12%	458	0.49%	62,250	66.61%
新北市	汐止區	1,973	1,343	68.07%	7	0.35%	1,350	68.42%
	淡水區	5,779	3,220	55.72%	6	0.10%	3,226	55.82%
桃園市	龍潭區	3,640	2,185	60.03%	0	0.00%	2,185	60.03%
花蓮縣	富里鄉	5,281	4,020	76.12%	9	0.17%	4,029	76.29%
地方政府委外小計		16,673	10,768	64.58%	22	0.13%	10,790	64.72%
新北市	新店區	534	434	81.27%	3	0.56%	437	81.84%
	鶯歌區	1,689	1,411	83.54%	0	0.00%	1,411	83.54%
	新莊區	1,781	1,241	69.68%	0	0.00%	1,241	69.68%
	泰山區	4,363	2,749	63.01%	22	0.50%	2,771	63.51%
臺南市	中西區	2,681	2,058	76.76%	0	0.00%	2,058	76.76%
	東區	1,781	1,327	74.51%	13	0.73%	1,340	75.24%
	鹽水區	171	171	100.00%	0	0.00%	171	100.00%
	安定區	382	269	70.42%	4	1.05%	273	71.47%
	仁德區	467	367	78.59%	0	0.00%	367	78.59%
	永康區	1,248	1,053	84.38%	8	0.64%	1,061	85.02%
	安南區	1,149	1,009	87.82%	17	1.48%	1,026	89.30%
	西港區	1,494	875	58.57%	6	0.40%	881	58.97%
高雄市	鼓山區	10	0	0.00%	0	0.00%	0	0.00%
	林園區	246	224	91.06%	0	0.00%	224	91.06%
	茂林區	121	107	88.43%	8	6.61%	115	95.04%
宜蘭縣	宜蘭市	2,751	2,084	75.75%	10	0.36%	2,094	76.12%
	員山鄉	1,847	1,562	84.57%	0	0.00%	1,562	84.57%
	三星鄉	5,207	3,257	62.55%	6	0.12%	3,263	62.67%
彰化縣	伸港鄉	236	67	28.39%	0	0.00%	67	28.39%
	埔鹽鄉	438	322	73.52%	3	0.68%	325	74.20%
	埤頭鄉	835	627	75.09%	0	0.00%	627	75.09%
	二林鎮	1,313	1,088	82.86%	0	0.00%	1,088	82.86%
	永靖鄉	975	770	78.97%	6	0.62%	776	79.59%
	秀水鄉	979	819	83.66%	24	2.45%	843	86.11%
嘉義縣	水上鄉	467	290	62.10%	0	0.00%	290	62.10%
屏東縣	東港鎮	1,030	906	87.96%	5	0.49%	911	88.45%
花蓮縣	秀林鄉	240	229	95.42%	0	0.00%	229	95.42%
金門縣	金沙鎮	2,327	1,978	85.00%	40	1.72%	2,018	86.72%
	金城鎮	1,753	1,335	76.16%	13	0.74%	1,348	76.90%
地方政府自籌經費小計		38,515	28,629	74.33%	188	0.49%	28,817	74.82%
新北市	汐止區	4,012	2,322	57.88%	27	0.67%	2,349	58.55%
	淡水區	687	403	58.66%	3	0.44%	406	59.10%
桃園市	大園區	2,271	1,533	67.50%	0	0.00%	1,533	67.50%
	觀音區	3,423	2,333	68.16%	10	0.29%	2,343	68.45%
	中壢區	57	57	100.00%	0	0.00%	57	100.00%
臺中市	沙鹿區	6,894	4,327	62.76%	126	1.83%	4,453	64.59%
	潭子區	1,831	1,157	63.19%	49	2.68%	1,206	65.87%
	大雅區	3,122	1,960	62.78%	30	0.96%	1,990	63.74%
	神岡區	3,305	2,005	60.67%	130	3.93%	2,135	64.60%
苗栗縣	頭份市	5,578	3,352	60.09%	190	3.41%	3,542	63.50%
	竹南鎮	431	324	75.17%	0	0.00%	324	75.17%
基隆市	安樂區	643	234	36.39%	18	2.80%	252	39.19%
地方政府自籌委外小計		32,254	20,007	62.03%	583	1.81%	20,590	63.84%

106年度地籍圖重測「結果公告閱覽暨異議處理分析」統計表 1/4

鄉鎮市區	項目 數量	土地所有權人閱覽人次	土地所有權人閱覽筆數	申請異議複丈處理情形										陳情書之處置				合計		
				申請筆、件數(1)	已處理					未處理			撤銷申請者(4)	合計(5)	解說同意者	協調後更正	請其申請異議複丈		待處理	
					複丈結果無誤	重新指界同意更正	因測量錯誤更正者	協調不成訴之於法	小計(2)	仍在協調中	待複丈者	小計(3)								
新店	件筆	30	28	1	1	0	0	0	1	0	0	0	0	1	0	0	0	0	0	
	筆		95	1	1	0	0	0	1	0	0	0	0	1	0	0	0	0	0	
龍潭	件筆	24	24	0	0	0	0	0	0	0	0	0	0	0	0	0	0	0	0	
	筆		43	0	0	0	0	0	0	0	0	0	0	0	0	0	0	0	0	
西湖	件筆	13	13	0	0	0	0	0	0	0	0	0	0	0	0	0	0	0	0	
	筆		13	0	0	0	0	0	0	0	0	0	0	0	0	0	0	0	0	
大肚	件筆	14	14	0	0	0	0	0	0	0	0	0	0	0	0	0	0	0	0	
	筆		18	0	0	0	0	0	0	0	0	0	0	0	0	0	0	0	0	
鹿谷	件筆	8	8	0	0	0	0	0	0	0	0	0	0	0	0	0	0	0	0	
	筆		45	0	0	0	0	0	0	0	0	0	0	0	0	0	0	0	0	
埤頭	件筆	10	10	1	1	0	0	0	1	0	0	0	1	0	0	0	0	0	0	
	筆		23	3	3	0	0	0	3	0	0	0	0	3	0	0	0	0	0	
斗六	件筆	11	9	0	0	0	0	0	0	0	0	0	0	0	0	0	0	0	0	
	筆		9	0	0	0	0	0	0	0	0	0	0	0	0	0	0	0	0	
水上	件筆	10	10	0	0	0	0	0	0	0	0	0	0	0	0	0	0	0	0	
	筆		30	0	0	0	0	0	0	0	0	0	0	0	0	0	0	0	0	
太保	件筆	0	0	0	0	0	0	0	0	0	0	0	0	0	0	0	0	0	0	
	筆		0	0	0	0	0	0	0	0	0	0	0	0	0	0	0	0	0	
麻豆	件筆	25	25	4	3	0	0	0	3	0	0	0	1	4	0	0	0	0	0	
	筆		65	5	4	0	0	0	4	0	0	0	1	5	0	0	0	0	0	
內門	件筆	13	13	0	0	0	0	0	0	0	0	0	0	0	0	0	0	0	0	
	筆		13	0	0	0	0	0	0	0	0	0	0	0	0	0	0	0	0	
里港	件筆	22	22	1	1	0	0	0	1	0	0	0	1	0	0	0	0	0	0	
	筆		33	1	1	0	0	0	1	0	0	0	0	1	0	0	0	0	0	
高樹	件筆	2	2	0	0	0	0	0	0	0	0	0	0	0	0	0	0	0	0	
	筆		3	0	0	0	0	0	0	0	0	0	0	0	0	0	0	0	0	
中心辦小計	件筆	182	178	7	6	0	0	0	6	0	0	0	1	7	0	0	0	0	0	
	筆		390	10	9	0	0	0	9	0	0	0	1	10	0	0	0	0	0	
鶯歌	件筆	9	9	0	0	0	0	0	0	0	0	0	0	0	0	0	0	0	0	
	筆		9	0	0	0	0	0	0	0	0	0	0	0	0	0	0	0	0	
沙鹿	件筆	14	14	1	1	0	0	0	1	0	0	0	1	0	0	0	0	0	0	
	筆		18	18	18	0	0	0	18	0	0	0	0	18	0	0	0	0	0	
外埔	件筆	26	26	0	0	0	0	0	0	0	0	0	0	0	0	0	0	0	0	
	筆		89	0	0	0	0	0	0	0	0	0	0	0	0	0	0	0	0	
神岡	件筆	12	12	0	0	0	0	0	0	0	0	0	0	0	0	0	0	0	0	
	筆		17	0	0	0	0	0	0	0	0	0	0	0	0	0	0	0	0	
烏日	件筆	22	22	2	1	0	0	0	1	0	0	0	1	2	0	0	0	0	0	
	筆		45	5	1	0	0	0	1	0	0	0	4	5	0	0	0	0	0	
太平	件筆	6	6	0	0	0	0	0	0	0	0	0	0	0	0	0	0	0	0	
	筆		6	0	0	0	0	0	0	0	0	0	0	0	0	0	0	0	0	
大雅	件筆	17	17	0	0	0	0	0	0	0	0	0	0	0	0	0	0	0	0	
	筆		29	0	0	0	0	0	0	0	0	0	0	0	0	0	0	0	0	
官田	件筆	30	12	1	1	0	0	0	1	0	0	0	1	11	0	1	0	12	12	
	筆		30	1	1	0	0	0	1	0	0	0	0	1	29	0	1	0	30	
鹽水	件筆	6	6	0	0	0	0	0	0	0	0	0	0	0	0	0	0	0	0	
	筆		15	0	0	0	0	0	0	0	0	0	0	0	0	0	0	0	0	
東山	件筆	13	13	0	0	0	0	0	0	0	0	0	0	0	0	0	0	0	0	
	筆		9	0	0	0	0	0	0	0	0	0	0	0	0	0	0	0	0	
學甲	件筆	2	2	0	0	0	0	0	0	0	0	0	0	0	1	0	0	1	1	
	筆		4	0	0	0	0	0	0	0	0	0	0	0	0	4	0	0	4	4
安定	件筆	2	2	0	0	0	0	0	0	0	0	0	0	0	0	0	0	0	0	0
	筆		2	0	0	0	0	0	0	0	0	0	0	0	0	0	0	0	0	0
仁德	件筆	3	3	0	0	0	0	0	0	0	0	0	0	0	0	0	0	0	0	0
	筆		18	0	0	0	0	0	0	0	0	0	0	0	0	0	0	0	0	0
楠西	件筆	1	1	0	0	0	0	0	0	0	0	0	0	0	0	0	0	0	0	0
	筆		2	0	0	0	0	0	0	0	0	0	0	0	0	0	0	0	0	0
永康	件筆	3	3	0	0	0	0	0	0	0	0	0	0	0	0	0	0	0	0	0
	筆		3	0	0	0	0	0	0	0	0	0	0	0	0	0	0	0	0	0
旗山	件筆	6	6	0	0	0	0	0	0	0	0	0	0	0	0	0	0	0	0	0
	筆		6	0	0	0	0	0	0	0	0	0	0	0	0	0	0	0	0	0

106年度地籍圖重測「結果公告閱覽暨異議處理分析」統計表 2/4

鄉鎮市區	項目 數量	土地所有權人閱覽人次	土地所有權人閱覽筆數	申請異議複丈處理情形										陳情書之處理				合計	
				申請筆、件數(1)	已處理					未處理			撤銷申請者(4)	合計(5)	解說同意者	協調後更正	請其申請異議複丈		待處理
					複丈結果無誤	重新指界同意更正	因測量錯誤更正者	協調不成訴之於法	小計(2)	仍在協調中	待複丈者	小計(3)							
杉林	件筆	3	3	0	0	0	0	0	0	0	0	0	0	0	0	0	0	0	0
	筆		3	0	0	0	0	0	0	0	0	0	0	0	0	0	0	0	0
梓官	件筆	31	24	1	1	0	0	1	0	0	0	0	1	0	0	0	0	0	0
	筆		31	1	1	0	0	0	1	0	0	0	0	1	0	0	0	0	0
六龜	件筆	4	4	0	0	0	0	0	0	0	0	0	0	0	0	0	0	0	0
	筆		5	0	0	0	0	0	0	0	0	0	0	0	0	0	0	0	0
阿蓮	件筆	6	6	0	0	0	0	0	0	0	0	0	0	0	0	0	0	0	0
	筆		21	0	0	0	0	0	0	0	0	0	0	0	0	0	0	0	0
大樹	件筆	0	0	0	0	0	0	0	0	0	0	0	0	0	0	0	0	0	0
	筆		0	0	0	0	0	0	0	0	0	0	0	0	0	0	0	0	0
龍潭	件筆	84	84	3	0	0	0	0	0	0	0	3	3	0	0	0	0	0	0
	筆		106	3	0	0	0	0	0	0	0	0	3	3	0	0	0	0	0
大園	件筆	6	6	0	0	0	0	0	0	0	0	0	0	0	0	0	0	0	0
	筆		9	0	0	0	0	0	0	0	0	0	0	0	0	0	0	0	0
新埔	件筆	3	3	0	0	0	0	0	0	0	0	0	0	0	0	0	0	0	0
	筆		3	0	0	0	0	0	0	0	0	0	0	0	0	0	0	0	0
芎林	件筆	7	9	1	0	0	0	0	0	0	0	1	1	0	0	0	0	0	0
	筆		16	1	0	0	0	0	0	0	0	0	1	1	0	0	0	0	0
三義	件筆	31	31	3	0	0	1	0	1	0	0	2	3	0	0	0	0	0	0
	筆		47	6	0	0	3	0	3	0	0	0	3	6	0	0	0	0	0
大湖	件筆	12	12	0	0	0	0	0	0	0	0	0	0	0	0	0	0	0	0
	筆		51	0	0	0	0	0	0	0	0	0	0	0	0	0	0	0	0
苑裡	件筆	4	4	0	0	0	0	0	0	0	0	0	0	0	0	0	0	0	0
	筆		4	0	0	0	0	0	0	0	0	0	0	0	0	0	0	0	0
埤頭	件筆	11	13	1	1	0	0	1	0	0	0	1	1	0	0	0	0	0	0
	筆		13	1	1	0	0	0	1	0	0	0	1	1	0	0	0	0	0
伸港	件筆	4	4	0	0	0	0	0	0	0	0	0	0	0	0	0	0	0	0
	筆		14	0	0	0	0	0	0	0	0	0	0	0	0	0	0	0	0
社頭	件筆	10	9	0	0	0	0	0	0	0	0	0	0	0	0	0	0	0	0
	筆		10	0	0	0	0	0	0	0	0	0	0	0	0	0	0	0	0
二林	件筆	8	8	0	0	0	0	0	0	0	0	0	0	0	0	0	0	0	0
	筆		8	0	0	0	0	0	0	0	0	0	0	0	0	0	0	0	0
埔鹽	件筆	14	6	0	0	0	0	0	0	0	0	0	0	0	0	0	0	0	0
	筆		14	0	0	0	0	0	0	0	0	0	0	0	0	0	0	0	0
鹿谷	件筆	8	8	0	0	0	0	0	0	0	0	0	0	0	0	0	0	0	0
	筆		38	0	0	0	0	0	0	0	0	0	0	0	0	0	0	0	0
集集	件筆	2	2	0	0	0	0	0	0	0	0	0	0	0	0	0	0	0	0
	筆		2	0	0	0	0	0	0	0	0	0	0	0	0	0	0	0	0
草屯	件筆	5	5	0	0	0	0	0	0	0	0	0	0	0	0	0	0	0	0
	筆		10	0	0	0	0	0	0	0	0	0	0	0	0	0	0	0	0
魚池	件筆	1	1	0	0	0	0	0	0	0	0	0	0	0	0	0	0	0	0
	筆		2	0	0	0	0	0	0	0	0	0	0	0	0	0	0	0	0
斗六	件筆	11	11	0	0	0	0	0	0	0	0	0	0	0	0	0	0	0	0
	筆		19	0	0	0	0	0	0	0	0	0	0	0	0	0	0	0	0
大埤	件筆	1	1	0	0	0	0	0	0	0	0	0	0	0	0	0	0	0	0
	筆		2	0	0	0	0	0	0	0	0	0	0	0	0	0	0	0	0
虎尾	件筆	240	19	0	0	0	0	0	0	0	0	0	0	0	0	0	0	0	0
	筆		240	0	0	0	0	0	0	0	0	0	0	0	0	0	0	0	0
麥寮	件筆	1	1	0	0	0	0	0	0	0	0	0	0	0	0	0	0	0	0
	筆		8	0	0	0	0	0	0	0	0	0	0	0	0	0	0	0	0
朴子	件筆	3	3	0	0	0	0	0	0	0	0	0	0	0	0	1	0	1	1
	筆		10	0	0	0	0	0	0	0	0	0	0	0	0	0	7	0	7
六腳	件筆	6	5	1	0	0	0	0	0	0	0	1	1	9	0	1	0	10	10
	筆		8	1	0	0	0	0	0	0	0	0	1	1	110	0	6	0	116
里港	件筆	0	0	0	0	0	0	0	0	0	0	0	0	0	0	0	0	0	0
	筆		0	0	0	0	0	0	0	0	0	0	0	0	0	0	0	0	0
高樹	件筆	21	24	0	0	0	0	0	0	0	0	0	0	0	0	0	0	0	0
	筆		40	0	0	0	0	0	0	0	0	0	0	0	0	0	0	0	0
內埔	件筆	21	21	0	0	0	0	0	0	0	0	0	0	0	0	0	0	0	0
	筆		21	0	0	0	0	0	0	0	0	0	0	0	0	0	0	0	0

106年度地籍圖重測「結果公告閱覽暨異議處理分析」統計表 3/4

鄉鎮市區	項目 數量	土地所有權人閱覽人次	土地所有權人閱覽筆數	申請異議複丈處理情形										陳情書之處理							
				申請筆、件數(1)	已處理					未處理					撤銷申請者(4)	合計(5)	解說同意者	協調後更正	請其申請異議複丈	待處理	合計
					複丈結果無誤	重新指界同意更正	因測量錯誤更正者	協調不成訴之於法	小計(2)	仍在協調中	待複丈者	小計(3)									
枋山	件筆	2	2	0	0	0	0	0	0	0	0	0	0	0	0	0	0	0	0		
	件筆		6	0	0	0	0	0	0	0	0	0	0	0	0	0	0	0	0		
恆春	件筆	8	8	1	1	0	0	1	0	0	0	0	1	0	0	0	0	0			
	件筆		10	1	1	0	0	0	1	0	0	0	0	1	0	0	0	0			
九如	件筆	10	10	0	0	0	0	0	0	0	0	0	0	0	0	0	0	0			
	件筆		13	0	0	0	0	0	0	0	0	0	0	0	0	0	0	0			
鹿野	件筆	1	1	0	0	0	0	0	0	0	0	0	0	0	0	0	0	0			
	件筆		5	0	0	0	0	0	0	0	0	0	0	0	0	0	0	0			
東河	件筆	7	7	0	0	0	0	0	0	0	0	0	0	0	0	0	0	0			
	件筆		11	0	0	0	0	0	0	0	0	0	0	0	0	0	0	0			
秀林	件筆	0	0	0	0	0	0	0	0	0	0	0	0	0	0	0	0	0			
	件筆		0	0	0	0	0	0	0	0	0	0	0	0	0	0	0	0			
豐濱	件筆	11	5	0	0	0	0	0	0	0	0	0	0	0	0	0	0	0			
	件筆		11	0	0	0	0	0	0	0	0	0	0	0	0	0	0	0			
富里	件筆	9	9	0	0	0	0	0	0	0	0	0	0	0	0	0	0	0			
	件筆		16	0	0	0	0	0	0	0	0	0	0	0	0	0	0	0			
西嶼	件筆	1	1	0	0	0	0	0	0	0	0	0	0	0	0	0	0	0			
	件筆		2	0	0	0	0	0	0	0	0	0	0	0	0	0	0	0			
地方政府 辦理小計	件筆	779	524	15	6	0	1	0	7	0	0	0	8	15	20	1	3	0	24		
	件筆		1,131	38	23	0	3	0	26	0	0	0	12	38	139	4	14	0	157		
汐止	件筆	15	15	0	0	0	0	0	0	0	0	0	0	2	0	0	0	2			
	件筆		15	0	0	0	0	0	0	0	0	0	0	2	0	0	0	2			
淡水	件筆	17	17	7	7	0	0	7	0	0	0	0	7	0	0	0	0	0			
	件筆		17	7	7	0	0	0	7	0	0	0	0	7	0	0	0	0			
龍潭	件筆	26	26	0	0	0	0	0	0	0	0	0	0	0	0	0	0	0			
	件筆		33	0	0	0	0	0	0	0	0	0	0	0	0	0	0	0			
富里	件筆	9	9	0	0	0	0	0	0	0	0	0	0	0	0	0	0	0			
	件筆		9	0	0	0	0	0	0	0	0	0	0	0	0	0	0	0			
地方政府 委外小計	件筆	67	67	7	7	0	0	7	0	0	0	0	7	2	0	0	0	2			
	件筆		74	7	7	0	0	7	0	0	0	0	7	2	0	0	0	2			
新店	件筆	2	2	0	0	0	0	0	0	0	0	0	0	0	0	0	0	0			
	件筆		4	0	0	0	0	0	0	0	0	0	0	0	0	0	0	0			
鶯歌	件筆	4	4	0	0	0	0	0	0	0	0	0	0	0	0	0	0	0			
	件筆		19	0	0	0	0	0	0	0	0	0	0	0	0	0	0	0			
新莊	件筆	10	10	1	1	0	0	1	0	0	0	0	1	1	0	0	0	1			
	件筆		22	1	1	0	0	0	1	0	0	0	0	1	1	0	0	1			
泰山	件筆	18	18	7	7	0	0	7	0	0	0	0	7	0	0	0	0	0			
	件筆		43	25	16	0	0	0	16	0	0	0	9	25	0	0	0	0			
中西	件筆	38	38	0	0	0	0	0	0	0	0	0	0	0	2	2	0	4			
	件筆		56	0	0	0	0	0	0	0	0	0	0	0	6	4	0	10			
東區	件筆	21	21	0	0	0	0	0	0	0	0	0	0	0	0	0	0	0			
	件筆		27	0	0	0	0	0	0	0	0	0	0	0	0	0	0	0			
鹽水	件筆	0	0	0	0	0	0	0	0	0	0	0	0	0	0	0	0	0			
	件筆		0	0	0	0	0	0	0	0	0	0	0	0	0	0	0	0			
安定	件筆	0	0	0	0	0	0	0	0	0	0	0	0	0	0	0	0	0			
	件筆		0	0	0	0	0	0	0	0	0	0	0	0	0	0	0	0			
仁德	件筆	1	1	0	0	0	0	0	0	0	0	0	0	0	1	0	0	1			
	件筆		1	0	0	0	0	0	0	0	0	0	0	0	7	0	0	7			
永康	件筆	5	5	0	0	0	0	0	0	0	0	0	0	1	0	0	0	1			
	件筆		5	0	0	0	0	0	0	0	0	0	0	1	0	0	0	1			
安南	件筆	2	2	1	0	0	0	0	0	0	0	1	1	0	0	0	0	0			
	件筆		2	2	2	0	0	0	0	0	0	0	2	2	0	0	0	0			
西港	件筆	2	2	0	0	0	0	0	0	0	0	0	0	0	1	0	0	1			
	件筆		3	0	0	0	0	0	0	0	0	0	0	0	3	0	0	3			
鼓山	件筆	0	0	0	0	0	0	0	0	0	0	0	0	0	0	0	0	0			
	件筆		0	0	0	0	0	0	0	0	0	0	0	0	0	0	0	0			
林園	件筆	1	1	0	0	0	0	0	0	0	0	0	0	0	0	0	0	0			
	件筆		1	0	0	0	0	0	0	0	0	0	0	0	0	0	0	0			
茂林	件筆	0	0	0	0	0	0	0	0	0	0	0	0	0	0	0	0	0			
	件筆		0	0	0	0	0	0	0	0	0	0	0	0	0	0	0	0			

106年度地籍圖重測「結果公告閱覽暨異議處理分析」統計表 4/4

鄉鎮市區	項目 數量	土地所有權人閱覽人次	土地所有權人閱覽筆數	申請異議複丈處理情形										陳情書之處理							
				申請筆、件數(1)	已處理					未處理					撤銷申請者(4)	合計(5)	解說同意者	協調後更正	請其申請異議複丈	待處理	合計
					複丈結果無誤	重新指界同意更正	因測量錯誤更正者	協調不成訴之於法	小計(2)	仍在協調中	待複丈者	小計(3)									
宜蘭	件筆	28	28	2	2	0	0	0	2	0	0	0	0	2	0	0	0	0	0		
	筆		53	6	6	0	0	0	6	0	0	0	0	6	0	0	0	0	0		
員山	件筆	14	14	0	0	0	0	0	0	0	0	0	0	0	0	0	0	0	0		
	筆		21	0	0	0	0	0	0	0	0	0	0	0	0	0	0	0	0		
三星	件筆	26	26	1	0	0	0	0	0	0	0	0	1	1	0	0	0	0	0		
	筆		45	1	0	0	0	0	0	0	0	0	1	1	0	0	0	0	0		
伸港	件筆	1	1	0	0	0	0	0	0	0	0	0	0	0	0	0	0	0	0		
	筆		2	0	0	0	0	0	0	0	0	0	0	0	0	0	0	0	0		
埔鹽	件筆	14	6	1	1	0	0	1	0	0	0	0	1	0	0	0	0	0	0		
	筆		14	3	3	0	0	0	3	0	0	0	0	3	0	0	0	0	0		
埤頭	件筆	4	7	0	0	0	0	0	0	0	0	0	0	0	0	0	0	0	0		
	筆		7	0	0	0	0	0	0	0	0	0	0	0	0	0	0	0	0		
二林	件筆	7	7	0	0	0	0	0	0	0	0	0	0	0	0	0	0	0	0		
	筆		7	0	0	0	0	0	0	0	0	0	0	0	0	0	0	0	0		
永靖	件筆	7	7	0	0	0	0	0	0	0	0	0	0	0	0	0	0	0	0		
	筆		13	0	0	0	0	0	0	0	0	0	0	0	0	0	0	0	0		
秀水	件筆	10	10	1	1	0	0	1	0	0	0	0	1	0	0	0	0	0	0		
	筆		17	1	1	0	0	0	1	0	0	0	0	1	0	0	0	0	0		
水上	件筆	2	2	0	0	0	0	0	0	0	0	0	0	0	0	0	0	0	0		
	筆		2	0	0	0	0	0	0	0	0	0	0	0	0	0	0	0	0		
東港	件筆	15	15	0	0	0	0	0	0	0	0	0	0	0	0	0	0	0	0		
	筆		31	0	0	0	0	0	0	0	0	0	0	0	0	0	0	0	0		
秀林	件筆	2	2	0	0	0	0	0	0	0	0	0	0	0	0	0	0	0	0		
	筆		2	0	0	0	0	0	0	0	0	0	0	0	0	0	0	0	0		
金沙	件筆	9	9	0	0	0	0	0	0	0	0	0	0	0	0	0	0	0	0		
	筆		15	0	0	0	0	0	0	0	0	0	0	0	0	0	0	0	0		
金城	件筆	11	11	0	0	0	0	0	0	0	0	0	0	0	0	0	0	0	0		
	筆		30	0	0	0	0	0	0	0	0	0	0	0	0	0	0	0	0		
地方政府 自籌經費	件筆	254	249	14	12	0	0	12	0	0	0	2	14	2	4	2	0	8	8		
	筆		442	39	27	0	0	0	27	0	0	0	12	39	2	16	4	0	22		
汐止	件筆	21	21	3	3	0	0	3	0	0	0	0	3	7	0	0	0	7	7		
	筆		21	3	3	0	0	0	3	0	0	0	0	3	7	0	0	0	7		
淡水	件筆	10	9	0	0	0	0	0	0	0	0	0	0	0	0	0	0	0	0		
	筆		9	0	0	0	0	0	0	0	0	0	0	0	0	0	0	0	0		
沙鹿	件筆	168	178	1	1	0	0	1	0	0	0	0	1	0	0	0	0	0	0		
	筆		228	1	1	0	0	0	1	0	0	0	0	1	0	0	0	0	0		
潭子	件筆	1	1	0	0	0	0	0	0	0	0	0	0	0	0	0	0	0	0		
	筆		1	0	0	0	0	0	0	0	0	0	0	0	0	0	0	0	0		
大雅	件筆	5	5	0	0	0	0	0	0	0	0	0	0	0	0	0	0	0	0		
	筆		5	0	0	0	0	0	0	0	0	0	0	0	0	0	0	0	0		
神岡	件筆	36	41	0	0	0	0	0	0	0	0	0	0	0	0	0	0	0	0		
	筆		41	0	0	0	0	0	0	0	0	0	0	0	0	0	0	0	0		
大園	件筆	9	9	1	0	0	0	0	0	0	0	1	1	0	0	0	0	0	0		
	筆		15	1	0	0	0	0	0	0	0	0	1	1	0	0	0	0	0		
觀音	件筆	44	44	1	0	0	0	0	1	0	1	0	1	0	0	1	0	1	1		
	筆		66	6	0	0	0	0	0	6	0	6	0	6	0	0	6	0	6		
中壢	件筆	0	0	0	0	0	0	0	0	0	0	0	0	0	0	0	0	0	0		
	筆		0	0	0	0	0	0	0	0	0	0	0	0	0	0	0	0	0		
頭份	件筆	0	0	0	0	0	0	0	0	0	0	0	0	0	0	0	0	0	0		
	筆		0	0	0	0	0	0	0	0	0	0	0	0	0	0	0	0	0		
竹南	件筆	6	6	1	0	0	0	1	1	0	0	0	1	0	0	0	0	0	0		
	筆		10	1	0	0	0	0	1	1	0	0	0	1	0	0	0	0	0		
安樂	件筆	2	2	0	0	0	0	0	0	0	0	0	0	0	0	0	0	0	0		
	筆		2	0	0	0	0	0	0	0	0	0	0	0	0	0	0	0	0		
地方政府 自籌委外	件筆	302	316	7	4	0	0	1	5	1	0	1	7	7	0	1	0	8	8		
	筆		398	12	4	0	0	1	5	6	0	6	1	12	7	0	6	0	13		
合計	件筆	1,584	1,334	50	35	0	1	1	37	1	0	1	12	50	31	5	6	0	42		
	筆		2,435	106	70	0	3	1	74	6	0	6	26	106	150	20	24	0	194		

106年度地籍圖重測「指界情形分析」統計表 1/7 (單位：筆)

項目	鄉鎮市區														中心辦 小計	鶯歌區	龍潭區	大園區
	新店區	龍潭區	西湖鄉	大肚區	鹿谷鄉	埤頭鄉	斗六市	水上鄉	太原市	麻豆區	內門區	里港鄉	高樹鄉	鶯歌區				
個人所有土地之指界	679	1,257	1,525	1,221	449	652	632	518	0	505	794	1,038	94	9,364	771	2,379	857	
1. 親自指界																		
2. 委託他人指界	266	213	169	153	98	162	425	118	0	340	533	229	43	2,749	225	1,170	87	
3. 繼承人指界	40	0	14	5	1	54	3	0	0	3	5	20	0	145	3	17	49	
4. 未成年、受監護宣告人由法定代理人指界	4	4	4	4	0	3	3	6	0	2	1	7	0	38	5	8	0	
5. 未辦妥所有權移轉登記由權利人指界	2	0	6	0	34	10	0	0	0	0	0	0	0	52	0	1	0	
6. 依土地法第46條之2辦理逕行施測	80	498	87	424	370	395	446	195	0	356	203	190	13	3,257	252	1,508	461	
7. 小計=1.+2.+3.+4.+5.+6.	1,071	1,972	1,805	1,807	952	1,276	1,509	837	0	1,206	1,536	1,484	150	15,605	1,256	5,083	1,454	
8. 全體到場指界 (含委託指界)	124	92	307	116	82	278	107	64	0	132	197	107	6	1,612	122	781	171	
9. 部分到場指界	425	67	85	136	173	274	249	76	0	696	242	151	9	2,583	193	1,351	324	
10. 全部依土地法第46條之2辦理逕行施測	32	46	8	168	32	128	156	21	0	165	77	9	0	842	81	697	76	
11. 小計=8.+9.+10.	581	205	400	420	287	680	512	161	0	993	516	267	15	5,037	396	2,829	571	
12. 到場指界	1,001	237	87	246	913	399	427	1,195	124	388	470	457	48	5,992	74	894	20	
13. 依土地法第46條之2辦理逕行施測	4	5	10	0	4	176	0	140	0	2	0	0	0	341	27	9	5	
14. 小計=12.+13.	1,005	242	97	246	917	575	427	1,335	124	390	470	457	48	6,333	101	903	25	
15. 未登記土地	300	213	215	82	231	161	107	67	0	2	296	82	4	1,760	17	912	106	
16. 合計=7.+11.+14.+15.	2,957	2,632	2,517	2,555	2,387	2,692	2,555	2,400	124	2,591	2,818	2,290	217	28,735	1,770	9,727	2,156	

註：公私共有土地之指界併入共有土地之指界內填載。

106年度地籍圖重測「指界情形分析」統計表 2/7 (單位：筆)

項目	鄉鎮市區																
	沙鹿區	外埔區	神岡區	烏日區	太平區	大雅區	官田區	龍水區	東山區	學甲區	安定區	仁德區	楠西區	永康區	旗山區	杉林區	梓官區
1. 親自指界	549	569	615	860	384	750	514	236	498	542	664	326	214	346	275	98	923
2. 委託他人指界	5	133	116	238	54	198	140	23	146	342	202	114	34	29	73	20	409
3. 繼承人指界	12	3	19	18	3	1	17	0	16	143	8	0	0	14	3	4	9
4. 未成年人、受監護宣告人由法定代理人指界	3	2	14	7	0	4	0	0	1	21	4	1	3	0	0	1	4
5. 未辦妥所有權移轉登記由權利人指界	0	0	0	0	0	0	0	0	0	0	0	0	0	7	0	0	0
6. 依土地法第46條之2辦理逕行施測	244	141	45	212	5	135	228	57	76	86	369	105	95	56	107	121	250
7. 小計=1.+2.+3.+4.+5.+6.	813	848	809	1,335	446	1,088	899	316	737	1,134	1,247	546	346	452	458	244	1,595
8. 全體到場指界 (含委託指界)	37	50	226	223	30	75	221	0	8	458	125	57	8	35	55	135	105
9. 部分到場指界	91	24	303	177	5	68	291	306	83	494	299	43	165	46	213	64	325
10. 全部依土地法第46條之2辦理逕行施測	30	18	96	141	0	13	79	0	0	142	75	19	16	9	37	62	42
11. 小計=8.+9.+10.	158	92	625	541	35	156	591	306	91	1,094	499	119	189	90	305	261	472
12. 到場指界	290	77	83	240	58	120	621	375	91	155	277	78	157	74	252	708	366
13. 依土地法第46條之2辦理逕行施測	1	0	1	0	0	0	10	0	1	0	0	70	0	0	71	0	0
14. 小計=12.+13.	291	77	84	240	58	120	631	375	92	155	277	148	157	74	323	708	366
15. 未登記土地	5	64	126	131	7	70	6	21	68	87	28	6	117	10	72	215	76
16. 合計=7.+11.+14.+15.	1,267	1,081	1,644	2,247	546	1,434	2,127	1,018	988	2,470	2,051	819	809	626	1,158	1,428	2,509

註：公私共有土地之指界併入共有土地之指界內填載。

106年度地籍圖重測「指界情形分析」統計表 3/7 (單位：筆)

項目	鄉鎮市區															魚池鄉	
	六龜區	阿蓮區	大樹區	新埔鎮	弓林鄉	三義鄉	大湖鄉	苑裡鎮	埤頭鄉	伸港鄉	社頭鄉	二林鎮	埔鹽鄉	鹿谷鄉	集集鎮		草屯鎮
個人所有土地之指界	536	396	532	432	561	1,549	426	251	482	357	113	1,599	253	323	301	549	47
1. 親自指界																	
2. 委託他人指界	73	259	25	26	186	110	29	36	270	65	64	137	33	63	113	80	31
3. 繼承人指界	0	5	0	54	12	26	15	0	10	27	3	5	4	0	0	0	17
4. 未成年、受監護宣告人由法定代理人指界	0	3	0	0	1	13	9	0	4	4	3	3	1	0	0	0	5
5. 未辦妥所有權移轉登記由權利人指界	0	0	0	0	0	0	0	1	1	0	0	0	0	0	0	0	0
6. 依土地法第46條之2辦理逕行施測	267	96	191	383	657	771	254	311	140	79	55	155	96	255	3	208	140
7. 小計=1.+2.+3.+4.+5.+6.	876	759	748	895	1,417	2,469	733	599	907	532	238	1,899	387	641	417	837	240
8. 全體到場指界(含委託指界)	3	118	18	15	174	29	12	33	97	38	83	218	100	12	103	7	0
9. 部分到場指界	55	106	229	89	652	179	67	255	108	81	309	96	252	163	143	39	94
10. 全部依土地法第46條之2辦理逕行施測	48	7	80	12	128	19	23	56	149	52	211	38	41	124	2	6	164
11. 小計=8.+9.+10.	106	231	327	116	954	227	102	344	354	171	603	352	393	299	248	52	258
12. 到場指界	232	257	0	7	104	523	205	112	307	110	48	125	18	321	388	198	584
13. 依土地法第46條之2辦理逕行施測	0	0	110	3	145	65	0	134	59	0	2	0	17	0	0	33	0
14. 小計=12.+13.	232	257	110	10	249	588	205	246	366	110	50	125	35	321	388	231	584
15. 未登記土地	29	15	62	114	272	102	111	108	120	21	50	103	37	159	53	45	96
16. 合計=7.+11.+14.+15.	1,243	1,262	1,247	1,135	2,892	3,386	1,151	1,297	1,747	834	941	2,479	852	1,420	1,106	1,165	1,178

註：公私共有土地之指界併入共有土地之指界內填載。

106年度地籍圖重測「指界情形分析」統計表 4/7 (單位：筆)

項目	鄉鎮市區																
	斗六市	大牌鄉	虎尾鎮	麥寮鄉	朴子市	六腳鄉	里港鄉	高樹鄉	內埔鄉	枋山鄉	恆春鄉	九如鄉	鹿野鄉	東河鄉	秀林鄉	豐濱鄉	當里鄉
1. 親自指界	371	272	232	370	32	707	20	840	824	62	193	305	172	312	0	25	547
2. 委託他人指界	13	137	340	228	78	292	8	201	429	89	161	50	40	301	0	6	150
3. 繼承人指界	1	25	0	0	0	0	0	21	5	4	3	1	0	11	0	1	9
4. 未成年、受監護宣告人由法定代理人指界	0	1	0	5	1	2	0	8	1	0	0	3	0	3	0	0	1
5. 未辦妥所有權移轉登記由權利人指界	0	3	8	0	2	0	0	0	5	0	0	0	0	0	0	0	0
6. 依土地法第46條之2辦理逕行施測	1,235	189	52	246	32	418	4	281	121	43	70	150	103	147	0	0	333
7. 小計=1.+2.+3.+4.+5.+6.	1,620	627	632	849	145	1,419	32	1,351	1,385	198	427	509	315	774	0	32	1,040
8. 全體到場指界 (含委託指界)	0	110	0	45	29	190	0	41	310	13	42	15	5	52	0	0	80
9. 部分到場指界	173	185	183	21	67	568	1	81	171	135	263	60	10	14	0	6	53
10. 全部依土地法第46條之2辦理逕行施測	442	78	61	36	29	491	3	18	36	15	20	40	3	13	0	0	43
11. 小計=8.+9.+10.	615	373	244	102	125	1,249	4	140	517	163	325	115	18	79	0	6	176
12. 到場指界	476	62	39	207	90	830	11	1,128	360	732	383	441	292	1,155	0	238	1,221
13. 依土地法第46條之2辦理逕行之施測	0	18	101	0	0	21	0	0	0	0	0	0	0	0	103	0	0
14. 小計=12.+13.	476	80	140	207	90	851	11	1,128	360	732	383	441	292	1,155	103	238	1,221
15. 未登記土地	96	41	7	9	27	256	0	246	241	85	1	60	19	62	1	4	166
16. 合計=7.+11.+14.+15.	2,807	1,121	1,023	1,167	387	3,775	47	2,865	2,503	1,178	1,136	1,125	644	2,070	104	280	2,603

註：公私共有土地之指界併入共有土地之指界內填載。

106年度地籍圖重測「指界情形分析」統計表 5/7 (單位：筆)

項目	鄉鎮市區																
	西嶼鄉	地方政辦理小計	沙止區	淡水區	龍潭區	雷里鄉	地方政府委外小計	新店區	鶯歌區	新莊區	泰山區	中西區	東區	鹽水區	安定區	仁德區	永康區
個人所有土地之指界	447	26,808	187	589	1,217	1,211	3,204	266	930	170	677	828	641	77	108	209	637
1. 親自指界																	
2. 委託他人指界	351	8,232	56	860	115	173	1,204	50	102	67	184	207	348	5	47	89	60
3. 繼承人指界	3	601	10	4	68	46	128	4	10	0	49	8	12	0	0	0	8
4. 未成年、受監護宣告人由法定代理人指界	6	155	0	2	34	0	36	0	2	0	9	6	18	0	0	0	3
5. 未辦妥所有權移轉登記由權利人指界	0	28	0	0	0	0	0	0	0	0	0	0	9	0	0	0	10
6. 依土地法第46條之2辦理逕行施測	1,940	13,978	172	1,139	631	881	2,823	7	113	109	88	449	366	0	72	51	47
7. 小計=1.+2.+3.+4.+5.+6.	2,747	49,802	425	2,594	2,065	2,311	7,395	327	1,157	346	1,007	1,498	1,394	82	227	349	765
8. 全體到場指界(含委託指界)	50	4,964	10	105	290	33	438	37	76	33	119	16	15	0	21	15	58
9. 部分到場指界	498	10,271	307	1,705	475	7	2,494	23	264	419	795	434	98	34	34	12	94
10. 全部依土地法第46條之2辦理逕行施測	805	4,926	314	622	138	58	1,132	4	80	32	165	27	12	0	9	6	14
11. 小計=8.+9.+10.	1,353	20,161	631	2,432	903	98	4,064	64	420	484	1,079	477	125	34	64	33	166
12. 到場指界	512	16,726	888	424	276	2,559	4,147	99	55	932	2,242	705	256	55	77	53	314
13. 依土地法第46條之2辦理逕行之施測	0	1,006	4	9	0	0	13	3	15	1	9	0	3	0	0	32	0
14. 小計=12.+13.	512	17,732	892	433	276	2,559	4,160	102	70	933	2,251	705	259	55	77	85	314
15. 未登記土地	804	5,766	25	320	396	313	1,054	41	42	18	26	1	3	0	14	0	3
16. 合計=7.+11.+14.+15.	5,416	93,461	1,973	5,779	3,640	5,281	16,673	534	1,689	1,781	4,363	2,681	1,781	171	382	467	1,248

註：公私共有土地之指界併入共有土地之指界內填載。

106年度地籍圖重測「指界情形分析」統計表 6/7 (單位：筆)

項目	鄉鎮市區														秀林鄉		
	安南區	西港區	鼓山區	林園區	茂林區	宜蘭市	員山鄉	三星鄉	仲港鄉	埔鹽鄉	埤頭鄉	二林鎮	永靖鄉	秀水鄉		水上鄉	東港鎮
個人所有土地之指界	465	302	0	107	78	651	611	1,808	57	102	442	864	336	467	87	378	40
1. 親自指界																	
2. 委託他人指界	261	312	0	18	0	444	87	181	17	12	22	19	121	98	20	127	30
3. 繼承人指界	7	75	0	0	2	0	0	0	3	4	0	1	6	7	3	1	6
4. 未成年人、受監護宣告人由法定代理人指界	0	12	0	0	0	1	4	3	0	0	1	1	3	0	0	1	2
5. 未辦妥所有權移轉登記由權利人指界	0	0	0	0	0	0	0	1	0	0	0	0	0	0	0	0	0
6. 依土地法第46條之2辦理逕行施測	31	242	0	6	4	452	171	1,186	26	40	113	60	86	63	53	42	10
7. 小計=1.+2.+3.+4.+5.+6.	764	943	0	131	84	1,548	873	3,179	103	158	578	945	552	635	163	549	88
8. 全體到場指界(含委託指界)	165	39	0	2	3	34	21	171	24	66	15	85	78	80	3	7	13
9. 部分到場指界	87	124	0	41	3	424	629	229	45	121	96	55	124	50	30	265	10
10. 全部依土地法第46條之2辦理逕行施測	0	201	0	2	2	90	72	77	7	24	10	12	56	0	33	2	1
11. 小計=8.+9.+10.	252	364	0	45	8	548	722	477	76	211	121	152	258	130	66	274	24
12. 到場指界	133	135	0	62	29	649	252	1,537	47	20	67	174	114	204	181	206	128
13. 依土地法第46條之2辦理逕行之指界	0	0	10	0	0	2	0	14	3	39	39	0	51	0	19	0	0
14. 小計=12.+13.	133	135	10	62	29	651	252	1,551	50	59	106	174	165	204	200	206	128
15. 未登記土地	0	52	0	8	0	4	0	0	7	10	30	42	0	10	38	1	0
16. 合計=7.+11.+14.+15.	1,149	1,494	10	246	121	2,751	1,847	5,207	236	438	835	1,313	975	979	467	1,030	240

註：公私共有土地之指界併入共有土地之指界內填載。

106年度地籍圖重測「指界情形分析」統計表 (單位：筆)

項目	鄉鎮市區																合計
	金沙鎮	金城鎮	地方政府自 籌經費小計	沙止區	淡水區	沙鹿區	潭子區	大雅區	神岡區	大園區	觀音區	中壢區	頭份市	竹南鎮	安樂區	地方政府自 籌經費小計	
1. 親自指界	765	523	12,626	1,026	68	2,445	751	1,251	1,360	902	910	0	2,435	201	45	11,394	63,396
2. 委託他人指界	401	188	3,517	72	20	266	141	198	201	104	358	0	231	6	109	1,706	17,408
3. 繼承人指界	13	1	220	10	0	5	3	6	3	9	4	0	3	1	2	46	1,140
4. 未成年人、受監護宣告人由法定代理人指界	0	1	67	1	0	3	1	5	4	0	7	0	0	0	0	21	317
5. 未辦妥所有權移轉登記由權利人指界	0	0	20	0	0	0	0	0	0	0	0	0	0	0	0	0	100
6. 依土地法第46條之2辦理逕行施測	242	275	4,404	528	147	985	491	825	762	399	304	0	548	30	23	5,042	29,504
7. 小計=1.+2.+3.+4.+5.+6.	1,421	988	20,854	1,637	235	3,704	1,387	2,285	2,330	1,414	1,583	0	3,217	238	179	18,209	111,865
8. 全體到場指界 (含委託指界)	250	151	1,597	43	9	300	11	26	37	71	223	0	328	24	36	1,108	9,719
9. 部分到場指界	213	147	4,900	464	275	861	192	217	273	355	540	0	514	17	113	3,821	24,069
10. 全部依土地法第46條之2辦理逕行施測	48	59	1,045	868	70	613	42	64	35	77	59	0	122	1	29	1,980	9,925
11. 小計=8.+9.+10.	511	357	7,542	1,375	354	1,774	245	307	345	503	822	0	964	42	178	6,909	43,713
12. 到場指界	391	361	9,478	855	65	1,386	193	392	328	120	844	57	1,220	151	211	5,822	42,165
13. 依土地法第46條之2辦理逕行施測	0	3	243	36	0	23	2	60	0	2	18	0	137	0	60	338	1,941
14. 小計=12.+13.	391	364	9,721	891	65	1,409	195	452	328	122	862	57	1,357	151	271	6,160	44,106
15. 未登記土地	4	44	398	109	33	7	4	78	302	232	156	0	40	0	15	976	9,954
16. 合計=7.+11.+14.+15.	2,327	1,753	38,515	4,012	687	6,894	1,831	3,122	3,305	2,271	3,423	57	5,578	431	643	32,254	209,638

註：公私共有土地之指界併入共有土地之指界內填載。

106年度地籍圖重測「重測前後面積增減」統計表

面積增減% 原面積	2%以下			2%~5%			5%~10%			10%~20%			20%~50%			50%以上			合計	
	增加	減少	小計	增加	減少	小計	增加	減少	小計	增加	減少	小計	增加	減少	小計	增加	減少	小計	增加	減少
合計	60,926	14,848	75,774	20,423	9,875	30,298	11,492	6,430	17,922	7,402	4,776	12,178	4,888	3,391	8,279	2,292	1,038	3,330	107,423	40,358
0.005公頃以下	737	292	1,029	2,416	1,259	3,675	2,764	1,556	4,320	2,865	1,774	4,639	2,850	1,801	4,651	1,823	732	2,555	13,455	7,414
0.005~0.01公頃	5,579	2,139	7,718	4,606	1,994	6,600	2,442	1,127	3,569	1,509	815	2,324	713	492	1,205	167	107	274	15,016	6,674
0.01~0.05公頃	17,011	4,547	21,558	7,753	3,614	11,367	4,313	2,521	6,834	2,282	1,607	3,889	959	833	1,792	226	134	360	32,544	13,256
0.05~0.1公頃	9,008	1,928	10,936	2,218	1,186	3,404	884	585	1,469	365	309	674	182	129	311	39	33	72	12,696	4,170
0.1~0.5公頃	22,984	4,529	27,513	3,014	1,576	4,590	961	552	1,513	336	242	578	156	114	270	32	25	57	27,483	7,038
0.5~1公頃	3,691	835	4,526	294	169	463	77	53	130	31	18	49	18	17	35	5	7	12	4,116	1,099
1~2公頃	1,256	345	1,601	73	48	121	34	22	56	7	11	18	5	4	9	0	0	0	1,375	430
2公頃以上	660	233	893	49	29	78	17	14	31	7	0	7	5	1	6	0	0	0	738	277

註：不含未登記土地

單位：筆

106年度地籍圖重測「埋設土地界標數量」統計表 1/2

鄉鎮市區	重測後 筆數	重測後 界址點數	埋設土地界標數量(支)						埋設比率
			小計	水泥樁數量	塑膠樁數量	鋼釘	鋼帽	其他	
合計	208,884	896,008	303,531	1,007	125,312	176,813	18	381	33.88%
新店區	2,957	13,630	3,291	4	1,056	2,231	0	0	24.15%
龍潭區	2,632	6,503	2,355	0	245	2,110	0	0	36.21%
西湖鄉	2,517	17,009	4,670	0	2,405	2,265	0	0	27.46%
大肚區	2,555	6,021	2,256	4	450	1,802	0	0	37.47%
鹿谷鄉	2,387	10,851	1,980	2	798	1,163	0	17	18.25%
埤頭鄉	2,692	6,569	4,722	25	2,406	2,291	0	0	71.88%
斗六市	2,555	7,756	4,272	44	1,419	2,796	0	13	55.08%
水上鄉	2,400	11,910	5,176	31	1,902	3,243	0	0	43.46%
太保市	124	2,351	84	0	0	84	0	0	3.57%
麻豆區	2,591	5,952	3,894	20	1,797	2,077	0	0	65.42%
內門區	2,818	19,652	4,693	116	2,507	2,070	0	0	23.88%
里港鄉	2,290	7,149	5,426	46	3,168	2,186	0	26	75.90%
高樹鄉	217	767	526	0	352	158	0	16	68.58%
中心辦小計	28,735	116,120	43,345	292	18,505	24,476	0	72	37.33%
鶯歌區	1,770	4,323	1,282	0	62	1,220	0	0	29.66%
龍潭區	9,727	52,890	6,442	5	1,346	5,091	0	0	12.18%
大園區	2,156	12,489	2,524	0	1,193	1,331	0	0	20.21%
沙鹿區	1,267	3,041	1,091	0	6	1,085	0	0	35.88%
外埔區	1,081	4,202	1,227	0	336	891	0	0	29.20%
神岡區	1,644	10,653	6,287	3	2,078	4,206	0	0	59.02%
烏日區	2,247	8,510	5,094	3	2,438	2,601	0	52	59.86%
太平區	546	3,031	596	0	350	246	0	0	19.66%
大雅區	1,434	6,106	3,849	0	796	3,053	0	0	63.04%
官田區	1,912	5,313	1,495	0	306	1,189	0	0	28.14%
鹽水區	1,018	1,824	937	0	366	571	0	0	51.37%
東山區	986	2,779	1,645	27	400	1,213	0	5	59.19%
學甲區	2,470	7,786	4,156	23	1,071	3,062	0	0	53.38%
安定區	1,866	4,782	3,128	15	500	2,613	0	0	65.41%
仁德區	819	2,341	936	3	252	681	0	0	39.98%
楠西區	808	4,787	1,933	35	785	1,113	0	0	40.38%
永康區	626	1,575	660	2	164	494	0	0	41.90%
旗山區	1,158	6,212	1,385	11	629	745	0	0	22.30%
杉林區	1,428	7,295	507	0	160	347	0	0	6.95%
梓官區	2,509	6,377	3,856	18	814	3,024	0	0	60.47%
六龜區	1,243	5,584	2,236	13	1,351	872	0	0	40.04%
阿蓮區	1,262	5,192	2,444	49	1,227	1,168	0	0	47.07%
大樹區	1,247	7,857	3,866	30	2,160	1,676	0	0	49.20%
新埔鎮	1,135	10,079	466	0	132	282	0	52	4.62%
芎林鄉	2,892	15,404	2,534	0	1,285	1,249	0	0	16.45%
三義鄉	3,386	17,989	8,849	3	4,514	4,332	0	0	49.19%
大湖鄉	1,151	9,776	4,363	7	2,820	1,536	0	0	44.63%
苑裡鎮	1,297	10,657	4,380	0	1,834	2,546	0	0	41.10%
鹿谷鄉	1,420	8,053	2,405	3	1,236	1,165	0	1	29.86%
集集鎮	1,106	8,009	349	0	267	82	0	0	4.36%
草屯鎮	1,165	6,497	1,423	0	418	1,005	0	0	21.90%
魚池鄉	1,178	6,754	541	0	418	53	0	70	8.01%
埤頭鄉	1,732	4,117	3,037	13	1,531	1,493	0	0	73.77%
伸港鄉	834	2,277	1,796	0	893	903	0	0	78.88%
社頭鄉	941	6,056	3,264	96	2,036	1,132	0	0	53.90%
二林鎮	2,479	9,568	8,255	3	5,335	2,917	0	0	86.28%
埔鹽鄉	852	3,379	1,139	0	198	941	0	0	33.71%
斗六市	2,807	13,038	5,115	5	1,788	3,322	0	0	39.23%
大埤鄉	1,121	3,207	2,259	20	564	1,675	0	0	70.44%
虎尾鎮	1,023	2,846	1,501	4	493	1,004	0	0	52.74%
麥寮鄉	1,167	3,144	1,801	0	337	1,464	0	0	57.28%
朴子市	387	1,169	633	4	251	378	0	0	54.15%
六腳鄉	3,775	8,526	5,837	5	2,371	3,461	0	0	68.46%
西嶼鄉	5,416	14,551	5,227	0	1,428	3,781	18	0	35.92%
里港鄉	47	182	126	0	81	45	0	0	69.23%
高樹鄉	2,865	9,916	4,762	20	2,746	1,995	0	1	48.02%

106年度地籍圖重測「埋設土地界標數量」統計表 2/2

鄉鎮市區	重測後筆數	重測後界址點數	埋設土地界標數量(支)						埋設比率
			小計	水泥樁數量	塑膠樁數量	鋼釘	鋼帽	其他	
內埔鄉	2,503	8,760	5,936	0	3,780	2,156	0	0	67.76%
枋山鄉	1,178	4,873	3,272	0	2,424	848	0	0	67.15%
恆春鄉	1,136	4,054	1,436	3	967	459	0	7	35.42%
九如鄉	1,125	3,891	2,648	7	1,819	822	0	0	68.05%
鹿野鄉	644	2,217	1,128	0	405	723	0	0	50.88%
東河鄉	2,070	16,522	4,902	0	3,739	1,163	0	0	29.67%
秀林鄉	104	1,957	2	0	2	0	0	0	0.10%
豐濱鄉	280	3,611	208	0	208	0	0	0	5.76%
富里鄉	2,379	9,429	2,032	0	1,037	995	0	0	21.55%
地方政府辦理小計	92,819	405,457	149,202	430	66,147	82,419	18	188	36.80%
汐止區	1,973	9,616	704	1	45	658	0	0	7.32%
淡水區	5,777	39,463	3,485	21	1,441	2,023	0	0	8.83%
龍潭區	3,640	27,288	2,541	0	654	1,887	0	0	9.31%
富里鄉	5,281	33,006	1,808	0	945	863	0	0	5.48%
地方政府委外小計	16,671	109,373	8,538	22	3,085	5,431	0	0	7.81%
新店區	534	3,811	425	0	192	233	0	0	11.15%
鶯歌區	1,689	6,499	1,819	0	249	1,570	0	0	27.99%
新莊區	1,781	9,310	854	2	108	744	0	0	9.17%
泰山區	4,363	28,241	5,072	3	653	4,415	0	1	17.96%
中西區	2,681	6,280	1,669	0	0	1,669	0	0	26.58%
東區	1,781	4,159	2,128	0	50	2,078	0	0	51.17%
鹽水區	171	798	512	2	473	37	0	0	64.16%
安定區	336	2,429	1,451	4	345	1,102	0	0	59.74%
仁德區	467	1,061	516	0	96	420	0	0	48.63%
永康區	1,248	2,934	1,697	0	669	1,028	0	0	57.84%
安南區	1,149	2,207	821	0	235	571	0	15	37.20%
西港區	1,494	4,018	2,307	4	1,000	1,303	0	0	57.42%
鼓山區	10	361	0	0	0	0	0	0	0.00%
林園區	246	625	327	0	41	286	0	0	52.32%
茂林區	121	399	146	0	94	52	0	0	36.59%
宜蘭市	2,744	6,180	4,468	0	105	4,363	0	0	72.30%
員山鄉	1,844	5,135	3,070	2	1,224	1,844	0	0	59.79%
三星鄉	5,194	13,885	8,653	0	6,797	1,856	0	0	62.32%
伸港鄉	236	827	564	0	302	262	0	0	68.20%
埔鹽鄉	438	1,146	430	0	43	387	0	0	37.52%
埤頭鄉	835	2,419	2,029	0	863	1,166	0	0	83.88%
二林鎮	1,272	6,426	5,298	0	3,123	2,175	0	0	82.45%
永靖鄉	975	3,668	1,946	0	302	1,644	0	0	53.05%
秀水鄉	979	2,094	1,357	0	281	1,076	0	0	64.80%
水上鄉	467	2,015	927	1	570	356	0	0	46.00%
東港鎮	1,030	2,203	1,089	0	30	1,059	0	0	49.43%
秀林鄉	240	585	413	0	60	353	0	0	70.60%
金沙鎮	2,327	5,784	2,618	76	916	1,623	0	3	45.26%
金城鎮	1,753	5,193	2,836	91	1,084	1,640	0	21	54.61%
地方政府自籌經費辦理小計	38,405	130,692	55,442	185	19,905	35,312	0	40	42.42%
汐止區	4,012	26,491	780	1	112	667	0	0	2.94%
淡水區	687	3,497	449	1	199	249	0	0	12.84%
大園區	2,271	13,969	5,135	0	3,055	2,080	0	0	36.76%
觀音區	3,423	12,345	2,480	1	838	1,641	0	0	20.09%
中壢區	57	219	4	0	0	4	0	0	1.83%
沙鹿區	6,894	18,279	5,844	21	2,649	3,174	0	0	31.97%
潭子區	1831	7868	3,356	9	1224	2123	0	0	42.65%
大雅區	3122	9919	5,684	12	1625	4047	0	0	57.30%
神岡區	3305	19474	12,750	23	5540	7187	0	0	65.47%
頭份市	5578	16404	8,950	4	2126	6820	0	0	54.56%
竹南鎮	431	1906	638	0	136	421	0	81	33.47%
安樂區	643	3995	934	6	166	762	0	0	23.38%
地方政府自籌經費委外小計	32,254	134,366	47,004	78	17,670	29,175	0	81	34.98%

106年度地籍圖重測「重測前後地籍資料異動」統計表 1/3

面積單位:公頃

辦理單位	縣市	鄉鎮市區	重測前			重測後(含未登記土地面積、筆數)			面積	筆數	地籍圖幅數
			段數	面積	筆數	段數	面積	筆數			
合計			239	26,688.5169	199,684	205	27,550.9208	208,884	11,617		
北區第一測量隊	新北市	新店區	3	直潭段屈尺小段、直潭段廣興小段、龜山段龜山小段	2,657	4	新龜山、松林、雙溪口、長福	2,957	218		
北區第二測量隊	桃園市	龍潭區	3	八張犁、烏樹林、竹篙子	2,419	2	聖德、聖亭	2,632	63		
中區測量隊	苗栗縣	西湖鄉	1	高埔	2,302	1	新高埔	2,517	198		
	臺中市	大肚區	1	社腳段山子頂小段	65,2435	2	福安、福山	66,8888	50		
	南投縣	鹿谷鄉	2	番子寮、大丘園	269,9976	2	瑞達、東照	284,2377	60		
	彰化縣	埤頭鄉	1	周厝崙	476,7462	2	沙崙、豐崙	494,2714	233		
南區第一測量隊	雲林縣	斗六市	4	大北勢段大北勢小段、大北勢段甲六牌小段、保長師段保長小段、漚子頂段漚子頂小段	199,4748	4	料工、崙仔、長平、溝項	208,0307	128		
南區第二測量隊	嘉義縣	水上鄉	2	大堀尾、巷口	420,3645	2	江堀、祖溪新	420,8808	87		
	臺南市	大保市	1	埤麻腳	89,8064	1	埤麻	90,6514	15		
	臺南市	麻豆區	2	大山腳、麻豆口	165,4077	2	麻安、麻口	165,6980	88		
	高雄市	內門區	1	菓仔坑	576,4378	3	水吉、水富、大埔	609,6716	293		
東區測量隊	屏東縣	里港鄉	1	武洛	400,6321	2	磚仔地、茄苳腳	415,7465	185		
中心辦小計		高樹鄉	2	埔羌崙、田子	78,7179	2	埔田	80,9641	41		
			24		3,611.5850	26,975		28,735	1,659		
	新北市	鶯歌區	1	大湖段大湖小段	41,1625	1	國際	41,6814	1,770		
	桃園市	龍潭區	5	三洽水、八張犁、銅鑼圈、烏樹林、竹篙子	1,220,0917	8,815	7	德龍、梅龍、竹龍、泥橋、和原、南坑、北坑	1,284,6290	566	
臺中市	大園區	2	雙溪口段下縣厝子小段、雙溪口段溪洲子小段	332,2475	2,050	2	溪海、和平	345,7601	164		
	沙鹿區	1	沙鹿段斗抵小段	15,7935	1,262	1	福壽	15,8448	5		
	外埔區	2	內水尾、水美	172,7640	1,017	1	水美南	175,5159	24		
	神岡區	1	下溪洲段後壁厝小段	135,6142	1,518	2	光敏、李洲	139,7744	88		
臺中市	烏日區	5	學田、頂勝(月膏)段頂勝(月膏)小段、頂勝(月膏)段下勝(月膏)小段、頭前厝、蘆竹溝	167,7897	2,116	4	高學田、頭前厝北、頭前厝南、新蘆竹溝	171,9812	37		
	太平區	1	頭汴坑	125,3850	539	1	中南	126,3530	68		
	大雅區	1	西員寶	86,9085	1,364	1	員寶	89,9691	52		
	官田區	3	番子田、二鎮、三結義	82,6307	2,121	2	隆興、義田	83,1823	60		
臺南市	鹽水區	2	厝寮段厝寮小段、厝寮段番子寮小段	74,0617	997	1	厝厝	73,9510	58		
	東山區	2	許秀才、大客段粉仔林小段	40,3199	920	2	三寮、新粉仔林	42,3775	34		
	學甲區	1	中洲	103,0744	2,383	1	中洲南	105,6018	54		
	安定區	2	海寮、新吉	32,8439	2,023	2	海安、新庄	33,9139	47		
臺南市	仁德區	1	車路棧	61,1698	813	1	嘉南	61,8968	46		
	楠西區	1	鹿陶洋	187,5563	692	1	保生	195,6967	99		
	永康區	3	篤松、三歧店、蟻蝦潭	21,1074	616	2	篤松北、正北	21,1366	34		
	旗山區	1	圓潭子	238,1544	1,086	1	新大林	246,9269	113		
高雄市	杉林區	1	月眉	394,9049	1,213	2	大坑、內寮	417,8404	216		
	梓官區	2	大舍甲、茄荖坑	135,6266	2,433	2	茄荖、典寶	140,1233	82		
	六龜區	1	土塊灣	232,9406	1,214	1	紫螺	234,4936	111		
	阿蓮區	1	崗山營	168,0090	1,247	1	峰崗	168,0368	82		
新竹縣	大樹區	2	溪埔、姑婆寮	338,7867	1,185	1	興和	346,4324	48		
	新埔鎮	1	照門段照鏡小段	136,6146	1,021	1	照門	142,4021	23		
	芎林鄉	3	倒別牛段倒別牛小段、倒別牛段五股林小段、石壁潭	346,9049	2,620	2	新別、石潭	352,5650	176		
	三義鄉	1	拐子湖	804,1180	3,284	3	西湖、育英、八櫃	821,4312	381		
苗栗縣	大湖鄉	1	南湖	171,1213	1,040	1	百壽	176,9173	90		
	苑裡鎮	3	石頭坑段石頭坑小段、石頭坑段新厝子小段、芎荤坑	411,1799	1,189	1	石頭坑	427,4148	200		
南投縣	鹿谷鄉	2	大丘園、坪子頂	137,5435	1,261	1	清秀	152,0722	26		

地方政府辦理

106年度地籍圖重測「重測前後地籍資料異動」統計表 2/3

面積單位:公頃

辦理單位	縣市	重測前				重測後(含未登記土地面積、筆數)				面積	筆數	地籍圖幅數
		段數	段名	面積	筆數	段數	段名	面積	筆數			
地方政府 委外辦理	南投縣	1	隘寮	291.3894	1,053	1	北隘寮	296.9700	1,106	133		
		2	雙冬段平林小段、雙冬段雙冬小段	229.5252	1,120	1	中潭	238.6080	1,165	142		
	彰化縣	1	頭社	141.5393	1,082	1	田頭社	144.9501	1,178	78		
		1	埤頭	193.1666	1,627	2	彰興、山寮	211.0862	1,732	120		
		1	泉州厝	118.1098	813	1	阿寮	121.0688	834	62		
	雲林縣	2	涌雅、石頭公	454.5521	891	1	武東	490.9591	941	68		
		2	挖子、萬興段柳子溝小段	610.1000	2,376	3	北挖仔、西庄、柳子溝	625.9341	2,479	99		
		2	永昌、光明	23.7895	815	1	永明	24.3829	852	19		
		4	大北勢段甲六埤小段、咬狗、內林、棋盤厝	395.0311	2,711	3	咬狗北、咬狗庄、湖山	434.3584	2,807	176		
		2	大埤、舊庄	46.3393	1,080	3	大燒、蜈蚣庵、興安	48.5541	1,121	42		
	嘉義縣	5	北溪厝、大屯子、鑿地、過溪子、惠來厝	217.4403	1,016	2	新鑿地、路坵	216.7654	1,023	104		
		1	麥寮	128.5260	1,158	2	鎮南、豐津	132.2345	1,167	20		
		1	新庄	46.8373	360	1	新庄新	48.2332	387	15		
		3	竹子腳、港尾寮、六斗尾	291.1563	3,519	4	竹子腳新、魚寮、港尾寮新、六斗	303.6682	3,775	94		
	澎湖縣	2	小池角、羅馬灣	295.8839	4,612	2	池東、赤馬二	316.0873	5,416	174		
		1	武洛	6.6611	47	1	茄荖腳	6.6696	47	4		
		2	埔羌崙、田子	533.7039	2,619	2	新日、原田子	557.8577	2,865	250		
屏東縣	1	新東勢	333.8186	2,262	2	東勢段、大和段	351.8310	2,503	175			
	1	楓港	138.9280	1,093	1	楓港東	143.8639	1,178	89			
	1	水泉	242.4200	1,135	1	下水泉	244.3408	1,136	103			
臺東縣	3	九塊、後庄、東寧	183.9514	1,065	1	東庄	203.0843	1,125	117			
	1	大原	124.0886	625	1	瑞和	128.1772	644	64			
	1	都蘭	789.8036	2,008	2	南都蘭、阿都蘭	815.6603	2,070	131			
	1	崇德	198.6849	103	1	大清水	202.0385	104	56			
花蓮縣	1	石碇	666.3055	276	1	石碇坪	669.7619	280	78			
	1	大里	229.5752	2,437	2	福岡、新莊	239.9321	2,379	24			
小計		97	13,347.7517	87,695	92	13,852.9989	92,819	5,448	106			
地方政府 自籌經費	汐止區	2	鄉長厝段過港小段、北港段北港口小段	231.5360	1,948	1	掛北	235.0942	1,973	106		
		17	小八里空子段竹圍子小段、小八里空子段外北勢子小段、小八里空子段高厝坑小段、小八里空子段樹梅坑小段、小八里空子段內小八里空子小段、庄內內、竿寮林段外竿寮小段、竿寮林段內竿寮小段、北投子、三空寮、樹林口段樹林口小段、樹林口段樟寮寮坪小段、樹林口段草寮湖小段、小坪頂、興福寮、水雄子、水尾頭段埔子頂小段	975.0933	5,459	4	樹梅、坪頂、樹寮、水源	991.6887	5,777	452		
	桃園市	2	三洽水、八張犁	702.3169	3,244	2	八德、洽水	735.8962	3,640	325		
		1	東竹	1,752.1446	4,968	4	溪埔、東寧、埔頭、六十七石	1,821.9694	5,281	263		
	花蓮縣	22		3,661.0908	15,619	11		3,784.6486	16,671	1,146		
		1	直潭段小坑小段	278.6654	493	1	新小坑	284.2809	534	122		
	新北市	3	大湖段大湖小段、大湖段炭腳小段、大湖段大竹圍小段	60.9154	1,647	2	國際、西湖	64.8679	1,689	23		
		5	埤角頂埤角小段、頂埤角段頂埤角小段、頂埤角段亞口坑小段、十八份坑段十八份坑小段、十八份坑段長寮子小段	324.6936	1,763	2	壽山、青山	325.9626	1,781	159		
		6	大窠坑段大窠坑小段、大窠坑段柯厝坑小段、大窠坑段錢厝坑小段、大窠坑段橫寮子小段、大窠坑段半山子小段、大窠坑段頭寮小段	931.7960	4,337	3	橫寮、大窠、自強	931.8070	4,363	470		
	臺南市	3	郡王、南寧、建興	63.9198	2,680	1	郡王祠	64.0690	2,681	34		
		2	龍山、竹篙厝	25.5631	1,778	1	龍泉	25.6444	1,781	17		
臺南市	2	瑞厝寮段瑞厝寮小段、瑞厝寮段番子寮小段	18.0247	171	1	瑞厝	17.9735	171	58			
	2	海寮、六塊寮	33.9126	368	1	新庄	34.8531	336	31			
仁德區	1	車路坵	29.5974	467	1	嘉南	29.6076	467	46			

106年度地籍圖重測「重測前後地籍資料異動」統計表 3/3

面積單位:公頃

辦理單位	縣市	鄉鎮市區	重測前			重測後 (含未登記土地面積、筆數)			面積	筆數	地籍圖幅數		
			段數	段名	面積	筆數	段數	段名				面積	
地方政府 自籌經費	臺南市	永康區	2	篤松、三茂店	124.2964	1,245	2	篤松北、正北	124.6747	1,248	72		
			2	鵝安、新順	18.0069	1,149	1	育安	18.0090	1,149	15		
	高雄市	西港區	3	中安、南海埔、劉厝	101.2725	1,442	1	州海	102.9938	1,494	57		
			1	龍水	18.2397	10	1	青海	18.2259	10	6		
	宜蘭縣	林園區	1	王公廟	7.7080	238	1	王公	7.9827	246	16		
			1	茂林	20.6856	121	1	得波那	20.4843	121	6		
	嘉義縣	宜蘭市	壯一、金六結段六結小段、金六結段套結小段、珍子滿力段 擺厘小段、凱旋	5		50.8124	2,747	2	和睦、女中	51.2853	2,744	15	
				1	樂山	171.1416	1,847	1	枕山一	172.3243	1,844	74	
		三星鄉	3	尾壠、新大洲、大德	4		535.2634	5,207	4	尾壠二、大洲一、大洲二、大洲三	537.1406	5,194	272
					1	泉州厝	49.1674	229	1	曾家	52.0226	236	30
埔鹽鄉		1	光明	1		5.9551	428	1	永明	6.1236	438	10	
				1	埤頭	79.7874	805	1	山寮	80.8242	835	42	
彰化縣		二林鎮	2	萬興段柳子溝小段、挖子	2		208.6370	1,271	2	北挖仔、西庄	214.0233	1,272	93
					2	永福、港新	61.5026	975	1	永社	62.4152	975	46
嘉義縣		水上鄉	2	大堀尾、粗溪	1		23.7346	969	1	新東興	24.4338	979	22
					2	東港	80.8964	429	2	江堀、粗溪新	81.6593	467	84
花蓮縣	秀林鄉	1	和平	1		7.3547	1,029	1	興盛	7.4042	1,030	10	
				1	汶沙	6.5593	240	1	克尼布	6.6688	240	6	
金門縣	金沙鎮	1	汶沙	1		49.8651	2,323	1	汶沙測	50.5357	2,327	32	
				6	前水頭、夏墅村、賢厝村、古坵村、洪門港、管路邊	42.6102	1,709	6	前水頭測、夏墅測、賢厝測、古區測、洪門港測、管路邊測	48.0919	1,753	50	
小計			63		3,430.5840	38,117	45		3,466.3892	38,405	1,918		
地方政府 自籌委外	新北市	汐止區	7	北港段北港口小段、 叭噠港段 叭噠港口小段、社后段社后頂小段、 叭噠港段 車埕寮小段、社后段社后下小段、 叭噠港段 烘內小段、 叭噠港段 小溪小段	573.6992	3,903	3	長青、北峰、八連	587.3553	4,012	283		
			2	水視頭段南勢埔小段、水視頭段瓦礫坑小段	78.4772	654	1	水瀑	80.1906	687	45		
	桃園市	觀音區	2	照鏡、雙溪口段溪洲子小段 草漂、樹林子段過溪子小段、樹林子段過溪子小段、新坡段 新坡小段、大潭段大潭小段、大潭段小飯壠小段、大潭段塘 尾小段、茄荖坑段對面厝小段	420.1238	2,039	2	華興、聖德	437.4982	2,271	199		
					244.7780	3,267	7	樹林、過溪、成功、草豐、玉厝、茄荖、潭尾	257.6820	3,423	179		
	臺中市	沙鹿區	1	雙嶺	2.0859	57	1	雙嶺	2.0661	57	5		
					432.2163	6,887	5	平等、六路、新竹林、紅竹、竹林東	434.2833	6,894	220		
	苗栗縣	頭份市	5	田寮段一小段、田寮段二小段、頭份段工業區小段、蘆竹溝 段蘆竹溝小段、蘆竹溝段流水潭小段	242.9033	1,827	1	豐興	242.5991	1,831	118		
					118.6902	3,044	2	六寶、六雅	123.9087	3,122	73		
	基隆市	安樂區	2	大武崙段武崙小段、大武崙段內寮小段	210.4268	3,003	2	三角東、三角西	218.8452	3,305	121		
					215.3123	5,538	3	自強、東庄、蘆竹	217.7745	5,578	134		
小計			33		2,637.5054	31,278	29		2,702.1829	32,254	1,446		

106年度地籍圖重測「控制測量成果」統計表

一、控制測量

類別	檢測			測設
項目	基本控制點	加密控制點	合計	加密控制點
實測點數	785	1,464	2,249	1,980

二、圖根測量

類別 精度分析		幹導線		支導線		合計		佔總點數 百分比
		條	點	條	點	條	點	
合計		1,937	13,505	2,372	11,729	4,309	25,234	100.00%
精度	1/3000以上	1	19	52	226	53	245	0.97%
	1/5000以上	138	1,267	326	1,601	464	2,868	11.37%
	1/10000以上	1,876	12,887	2,032	10,190	3,908	23,077	91.45%
網狀平差點數		25,234						

106年度地籍圖重測「都市計畫椿清理」統計表

辦理單位	鄉鎮市區	椿位總數	遺失椿數	遺失椿數百分比%
合計		12,247	4,488	36.6%
計畫合計		3,584	1,211	33.8%
北區第一測量隊	新店區	1,065	85	8.0%
中區測量隊	大肚區	232	17	7.3%
南區第一測量隊	水上鄉	157	136	86.6%
南區第二測量隊	麻豆區	163	135	82.8%
小計		1,617	373	23.1%
地方政府辦理	大雅區	15	0	0.0%
	烏日區	518	0	0.0%
	神岡區	19	17	89.5%
	沙鹿區	44	2	4.5%
	官田區	352	12	3.4%
	仁德區	190	178	93.7%
	永康區	268	230	85.8%
	阿蓮區	55	0	0.0%
	埔鹽鄉	333	328	98.5%
豐濱鄉	82	67	81.7%	
小計		1,876	834	44.5%
地方政府 委外辦理	淡水區	48	1	2.1%
	汐止區	43	3	7.0%
小計		91	4	4.4%
地方自籌合計		8,663	3,277	37.8%
地方政府 自籌經費	泰山區	3,044	400	13.1%
	新莊區			
	新店區	1,065	85	8.0%
	仁德區	190	178	93.7%
	東區	92	64	69.6%
	永康區	268	230	85.8%
	安南區	111	42	37.8%
	西港區	199	156	78.4%
	林園區	101	77	76.2%
	埔鹽鄉	333	328	98.5%
	秀水鄉	120	74	61.7%
	東港鎮	15	11	73.3%
	秀林鄉	64	48	75.0%
	金城鎮	377	23	6.1%
金沙鎮	407	7	1.7%	
小計		6,386	1,723	27.0%
地方政府 自籌委外	淡水區	48	1	2.1%
	沙鹿區	337	156	46.3%
	大雅區	133	1	0.8%
	神岡區	105	13	12.4%
	觀音區	378	340	89.9%
	頭份市	485	466	96.1%
	竹南鎮	55	55	100.0%
安樂區	736	522	70.9%	
小計		2,277	1,554	68.2%