目錄

宜蘭縣、花蓮縣位相修改紀錄.....2
宜蘭縣、桃園縣位相修改紀錄.....2
宜蘭縣、新北市位相修改紀錄.....3
宜蘭縣、新竹縣位相修改紀錄.....3
高雄市、花蓮縣位相修改紀錄.....4
高雄市、南投縣位相修改紀錄.....4
高雄市、屏東縣位相修改紀錄.....5
高雄市、嘉義縣位相修改紀錄.....5
高雄市、臺東縣位相修改紀錄.....6
嘉義縣、臺南市位相修改紀錄.....6
臺中市、花蓮縣位相修改紀錄.....7
臺中市、南投縣位相修改紀錄.....7
臺中市、苗栗縣位相修改紀錄.....8
臺中市、新竹縣位相修改紀錄.....8
臺中市、彰化縣位相修改紀錄.....9

行政區	宜蘭縣、花蓮縣		
圖號	9621-I-14 至 9721-I-16 共 11 幅		
圖名	南湖大山至漢本		
位相檢查說明	兩縣市接邊處向量圖未共線。		
修改起點(X,Y)	(295858,2695486)	修改迄點(X,Y)	(328562,2690158)
修改前圖片		修改後圖片	
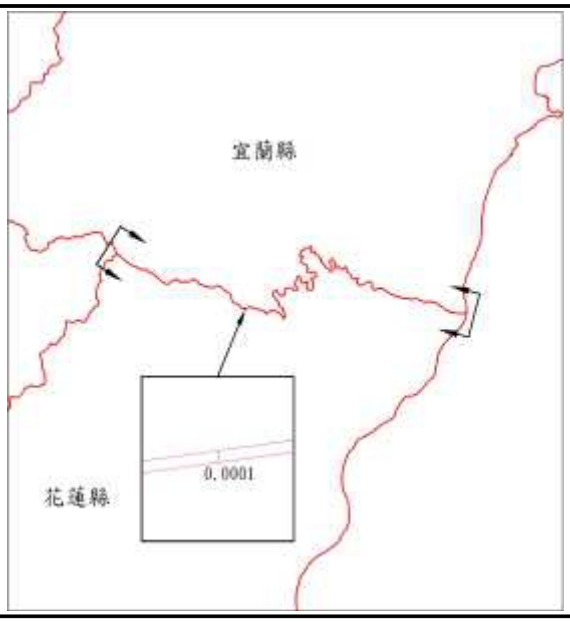		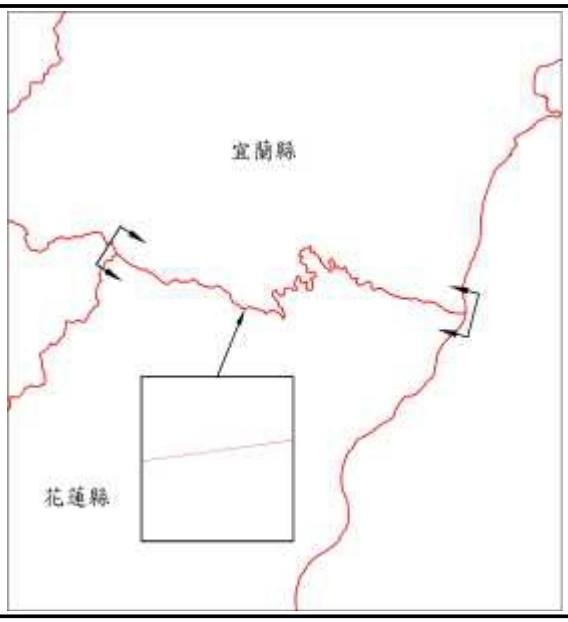	

行政區	宜蘭縣、桃園縣		
圖號	9622-II-18 至 9622-II-10 共 5 幅		
圖名	雪白山至明池		
位相檢查說明	兩縣市接邊處向量圖未共線。		
修改起點(X,Y)	(290816,2720615)	修改迄點(X,Y)	(298577,2729738)
修改前圖片		修改後圖片	
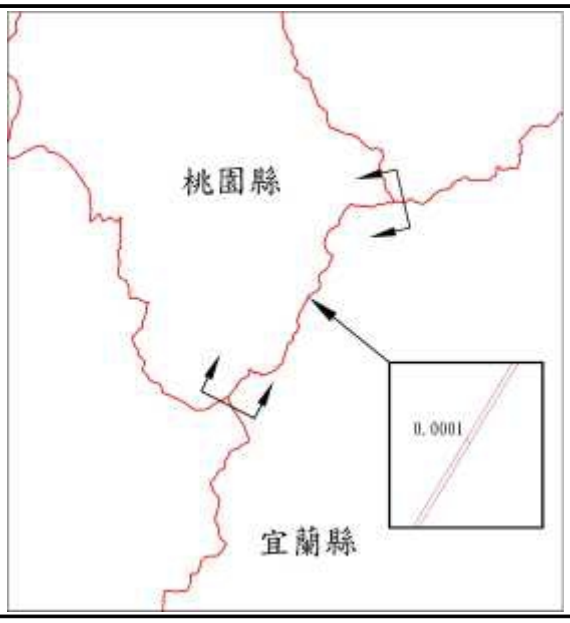		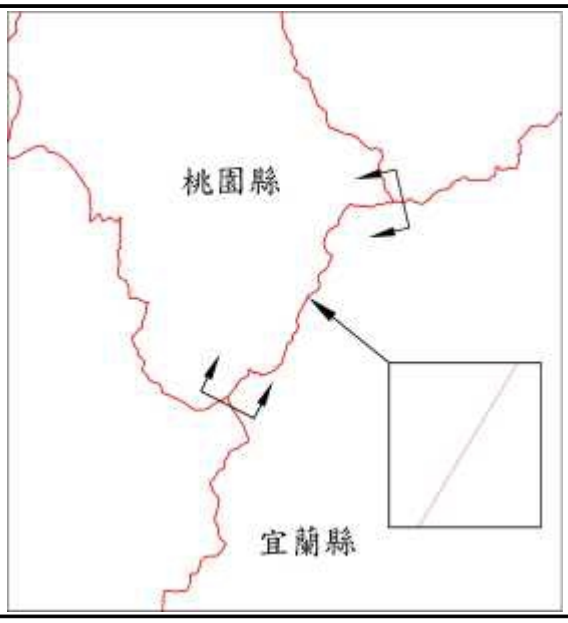	

行政區	宜蘭縣、新北市		
圖號	9622-II-10 至 9722-I-009 共 27 幅		
圖名	明池至鶯歌石		
位相檢查說明	兩縣市接邊處向量圖未共線。		
修改起點(X,Y)	(298577,2729738)	修改迄點(X,Y)	(347527,2764251)
修改前圖片		修改後圖片	

行政區	宜蘭縣、新竹縣		
圖號	9621-I-07 至 9622-II-18 共 6 幅		
圖名	羅葉尾山至雪白山		
位相檢查說明	兩縣市接邊處向量圖未共線。		
修改起點(X,Y)	(282208,2703955)	修改迄點(X,Y)	(290816,2720615)
修改前圖片		修改後圖片	
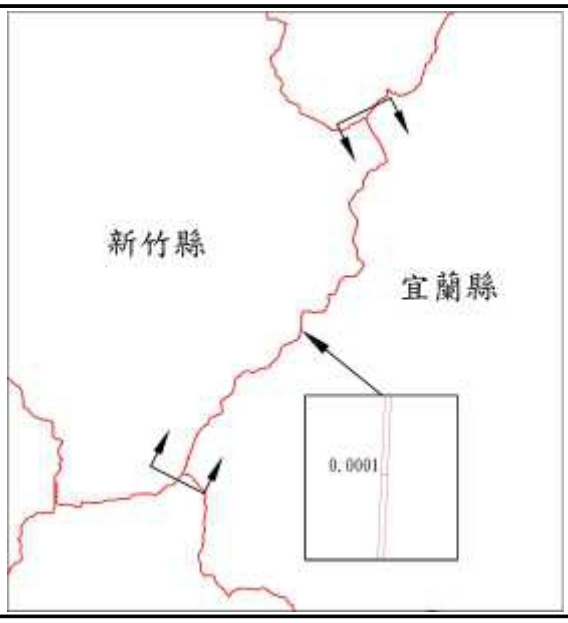		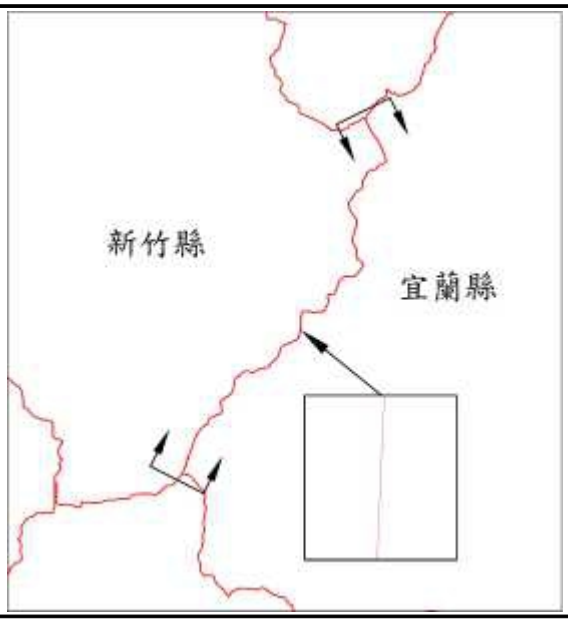	

行政區	高雄市、花蓮縣		
圖號	9619-IV-21 至 9619-IV-06 共 6 幅		
圖名	三叉山至尖山		
位相檢查說明	兩縣市接邊處向量圖未共線。		
修改起點(X,Y)	(252897,2577185)	修改迄點(X,Y)	(251560,2592499)
修改前圖片		修改後圖片	
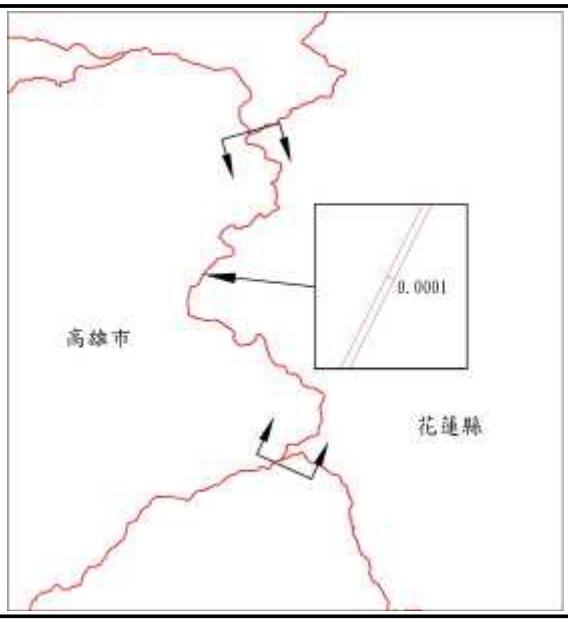		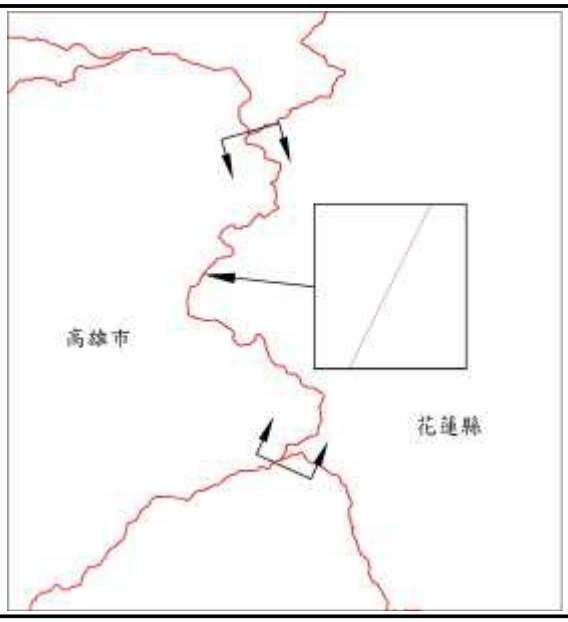	

行政區	高雄市、南投縣		
圖號	9619-IV-06 至 9519-I-04 共 4 幅		
圖名	尖山至玉山		
位相檢查說明	兩縣市接邊處向量圖未共線。		
修改起點(X,Y)	(251560,2592499)	修改迄點(X,Y)	(245660,2596275)
修改前圖片		修改後圖片	
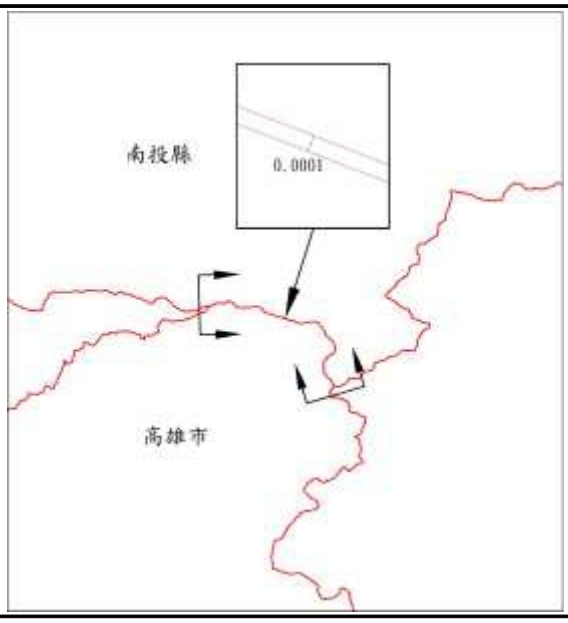		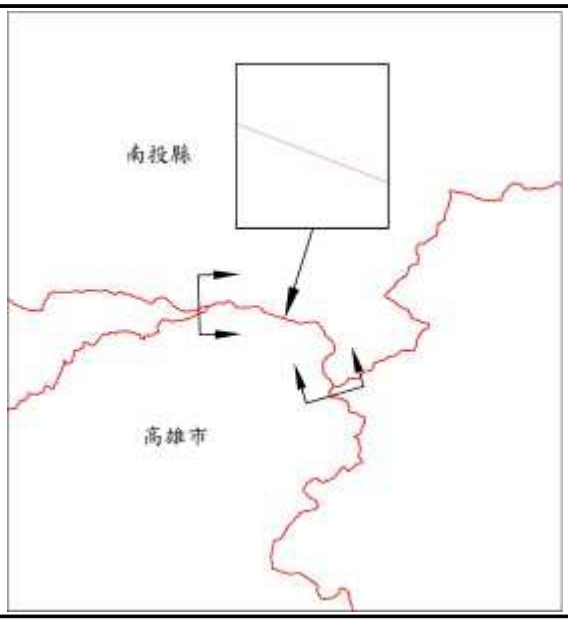	

行政區	高雄市、屏東縣		
圖號	9417-I-007 至 9518-I-18 共 34 幅		
圖名	汕尾至王霸邊浦山		
位相檢查說明	兩縣市接邊處向量圖未共線。		
修改起點(X,Y)	(190769,2485569)	修改迄點(X,Y)	(236101,2526914)
修改前圖片		修改後圖片	

行政區	高雄市、嘉義縣		
圖號	9519-I-04 至 9519-III-006 共 13 幅		
圖名	玉山至草蘭溪		
位相檢查說明	兩縣市接邊處向量圖未共線。		
修改起點(X,Y)	(245660,2596275)	修改迄點(X,Y)	(214533,2569190)
修改前圖片		修改後圖片	
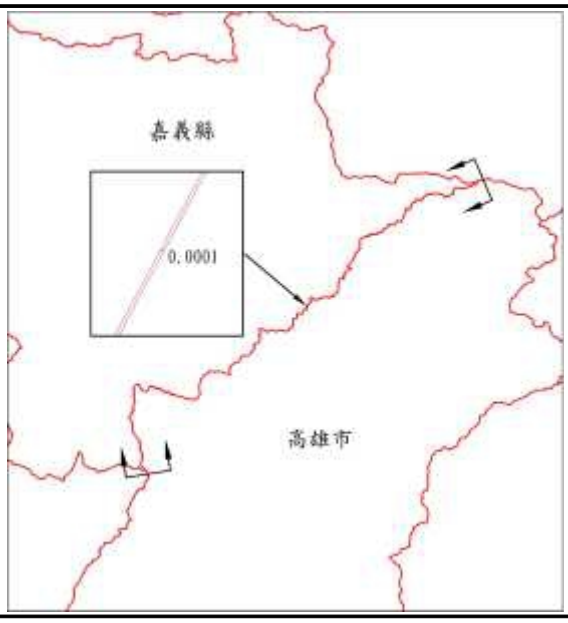		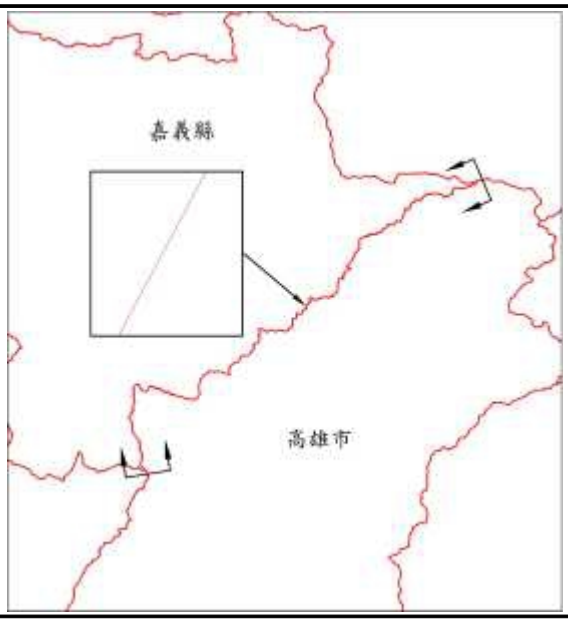	

行政區	高雄市、臺東縣		
圖號	9518-I-18 至 9619-IV-21 共 16 幅		
圖名	王霸邊浦山至三叉山		
位相檢查說明	兩縣市接邊處向量圖未共線。		
修改起點(X,Y)	(236101,2526914)	修改迄點(X,Y)	(252897,2577185)
修改前圖片		修改後圖片	

行政區	嘉義縣、臺南市		
圖號	9519-III-006 至 9419-IV-065 共 44 幅		
圖名	草蘭溪至八掌溪口		
位相檢查說明	兩縣市接邊處向量圖未共線。		
修改起點(X,Y)	(214533,2569190)	修改迄點(X,Y)	(159817,2582226)
修改前圖片		修改後圖片	
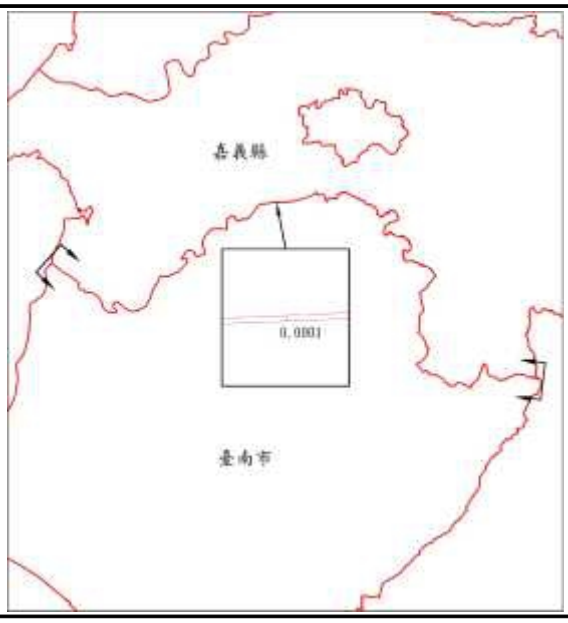		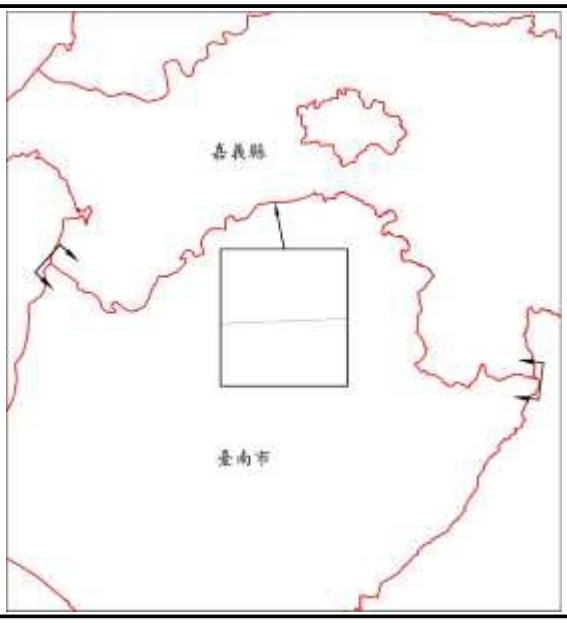	

行政區	臺中市、花蓮縣		
圖號	9621-II-02 至 9621-I-14 共 6 幅		
圖名	畢綠山至南湖大山		
位相檢查說明	兩縣市接邊處向量圖未共線。		
修改起點(X,Y)	(284838,2679824)	修改迄點(X,Y)	(295858,2695486)
修改前圖片		修改後圖片	
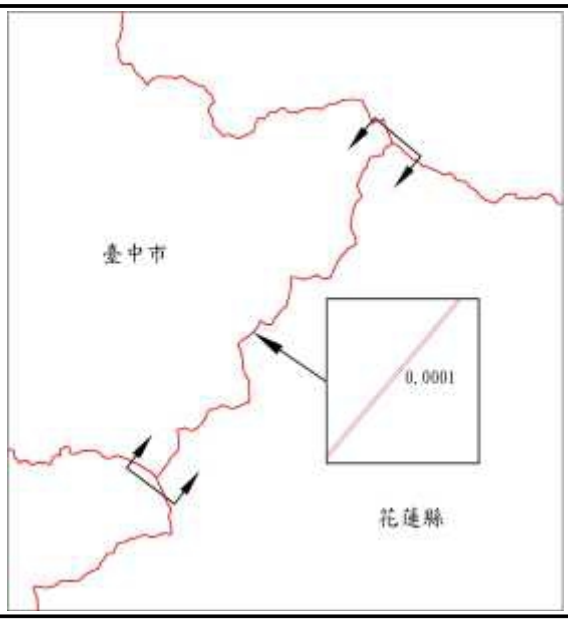		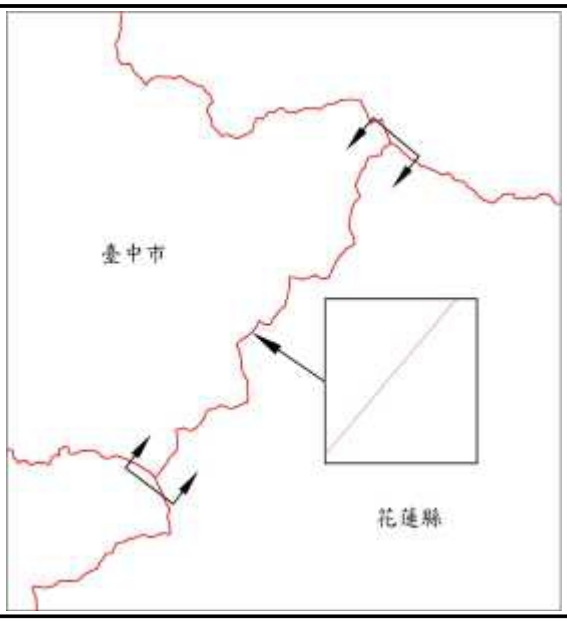	

行政區	臺中市、南投縣		
圖號	9521-III-097 至 9621-II-02 共 28 幅		
圖名	一東寮至畢綠山		
位相檢查說明	兩縣市接邊處向量圖未共線。		
修改起點(X,Y)	(217308,2656615)	修改迄點(X,Y)	(284838,2679824)
修改前圖片		修改後圖片	
		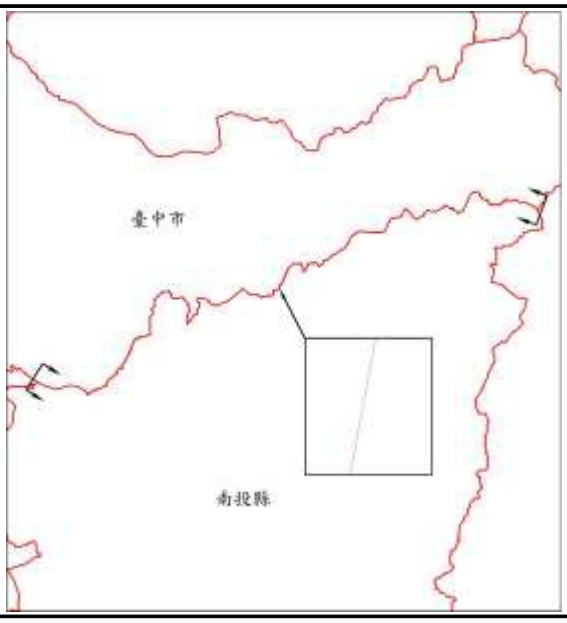	

行政區	臺中市、苗栗縣		
圖號	9521-IV-025 至 9621-I-06 共 30 幅		
圖名	船頭埔至煙聲瀑布		
位相檢查說明	兩縣市接邊處向量圖未共線。		
修改起點(X,Y)	(211659,2703838)	修改迄點(X,Y)	(276254,2703560)
修改前圖片		修改後圖片	

行政區	臺中市、新竹縣		
圖號	9621-I-06 至 9621-I-07 共 2 幅		
圖名	煙聲瀑布至羅葉尾山		
位相檢查說明	兩縣市接邊處向量圖未共線。		
修改起點(X,Y)	(276254,2703560)	修改迄點(X,Y)	(282208,2703955)
修改前圖片		修改後圖片	

<table>
<tr><td>行政區</td><td colspan="3">臺中市、彰化縣</td></tr>
<tr><td>圖號</td><td colspan="3">9421-II-020 至 9521-III-097 共 17 幅</td></tr>
<tr><td>圖名</td><td colspan="3">水裡港至一東寮</td></tr>
<tr><td>位相檢查說明</td><td colspan="3">兩縣市接邊處向量圖未共線。</td></tr>
<tr><td>修改起點(X,Y)</td><td>(194797,2678076)</td><td>修改迄點(X,Y)</td><td>(217308,2656615)</td></tr>
<tr><td colspan="2">修改前圖片</td><td colspan="2">修改後圖片</td></tr>
<tr><td colspan="2"> 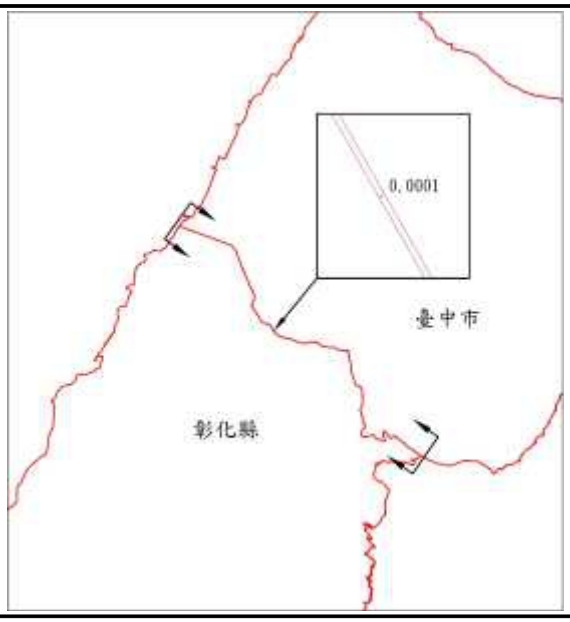
</td><td colspan="2"> 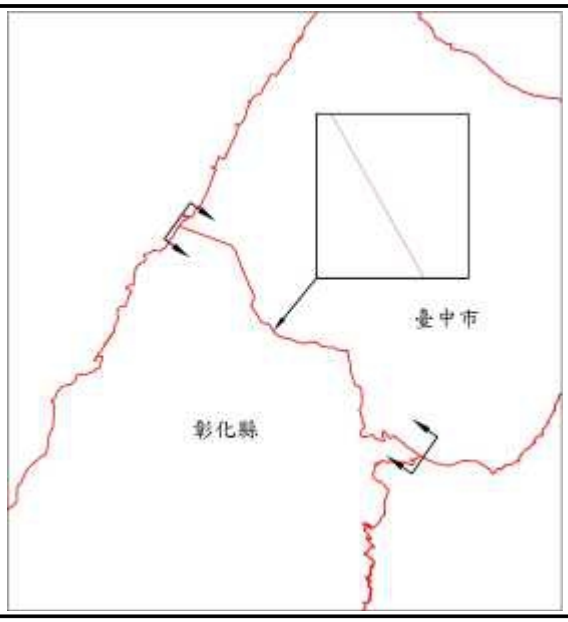
</td></tr>
</table>