

官有林野圖



日據時期為公有林野地之妥善管理及增加生產，自民國三年起對台灣地區之公有林野土地實施全面調查與測量，於民國十四年完成。林野整理工作完成後以土地臺帳及地籍圖為基礎，依據林野整理測量原圖與區分調查圖等縮繪製比例尺一萬二千分之一「官有林野圖」，含接續一覽圖計二千一百五十二幅。

坐標系統：地籍坐標(單位：間)

測圖比例尺：1/12000

圖幅規格：2500間 X 2000間

圖紙種類：500磅原圖紙

地籍原圖(一)



圖紙種類：250磅方格紙

使用期間：民國三十九年～民國六十年

測量方法：圖解法

坐標系統：地籍坐標(單位：間)

測圖比例尺：1/1200


圖幅規格：250間 X 200間

成圖方法：實地測繪之測量原圖整飾

測量儀器：平板儀、竹尺、測繩

面積計算：三斜法、求積儀

地籍原圖(二)



圖紙種類：500磅原圖紙

使用期間：民國四十三年～民國六十四年

測量方法：圖解法

坐標系統：地籍坐標、二度分帶TM坐標

測圖比例尺：1/500、1/600、1/1000、1/1200

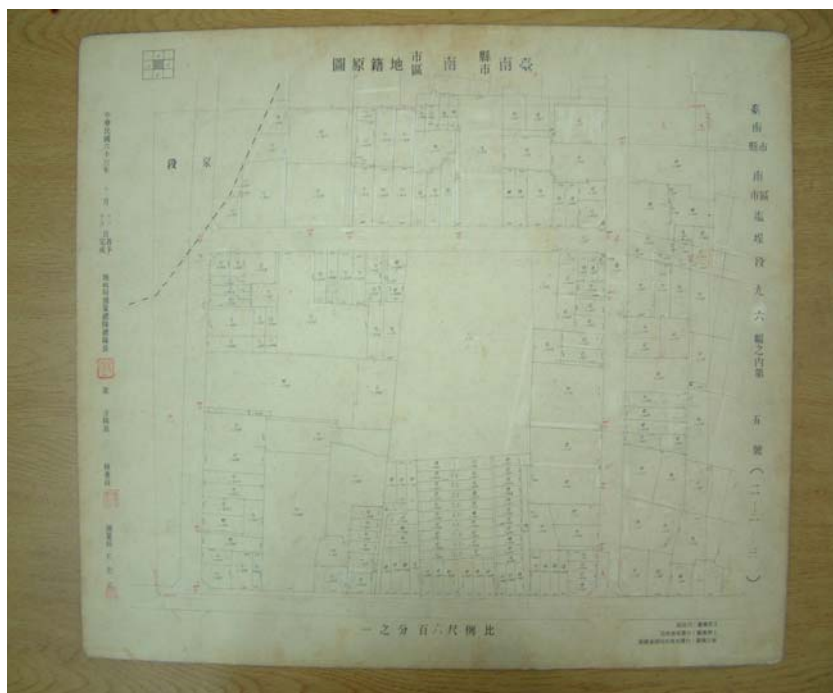
圖幅規格：37.9公分 X 30.3公分(地籍坐標部分)、40公分 X 30公分

成圖方法：實地測繪之測量原圖整飾

測量儀器：平板儀、竹尺、測繩

面積計算：三斜法、求積儀

地籍原圖(三)



圖紙種類：500磅鑲鋁片原圖紙

使用期間：民國六十五年～民國七十八年

測量方法：圖解法

坐標系統：地籍坐標、二度分帶TM坐標

測圖比例尺：1/500、1/600、1/1000、1/1200

圖幅規格：37.9公分 X 30.3公分(地籍坐標部分)、40公分 X 30公分

成圖方法：實地測繪之測量原圖整飾

測量儀器：平板儀、竹尺、測繩

面積計算：三斜法、求積儀

地籍原圖(四)



圖紙種類：500磅鑲鋁片原圖紙

使用期間：民國七十二年～民國八十二年

測量方法：數值法

坐標系統：二度分帶TM坐標

測圖比例尺：1/500、1/1000

圖幅尺寸：40公分X30公分

成圖方法：數值測量完成後以電腦繪製

測量儀器：全測站經緯儀

面積計算：電腦計算

地籍原圖(五)



圖紙種類：500磅膠片紙

使用期間：民國八十四年迄今

測量方法：數值法

坐標系統：二度分帶TM坐標

測圖比例尺：1/500，1/1000


圖幅尺寸：40公分X30公分

成圖方法：數值測量完成後以電腦繪製

測量儀器：全測站經緯儀

面積計算：電腦計算

地籍藍曬底圖（一）



圖紙種類：油質透明紙

成圖方法：人工描繪

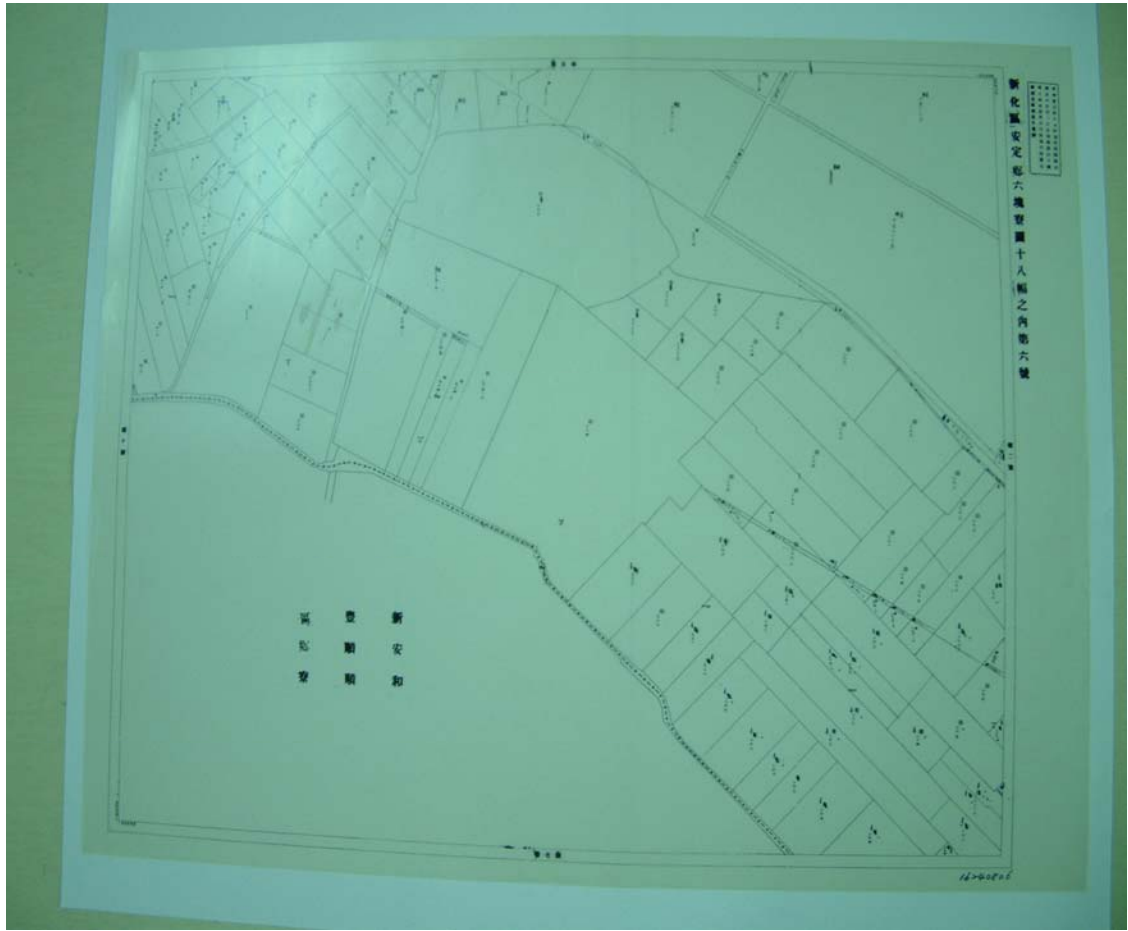
繪製時間：民國四十年～民國六十四年

地籍圖來源：1. 各地政事務所地籍正副圖

2. 圖解法辦理之地籍整理地區，依據測量原圖四幅接合成一幅描繪

備註：已停止使用

地籍藍曬底圖(二)



圖紙種類：銀鹽(感光塗佈材質)膠片

成圖方法：照相複製

複製時間：民國六十八~七十三年

地籍圖來源：各地政事務所地籍正副圖

地籍藍曬底圖(三)



圖紙種類：100磅、150磅、200磅膠片

繪製時間：辦竣地籍整理時

成圖方法：人工依據地籍原圖四幅接合成一幅描繪

使用時期：民國六十四年～民國七十七年

地籍藍曬底圖(四)



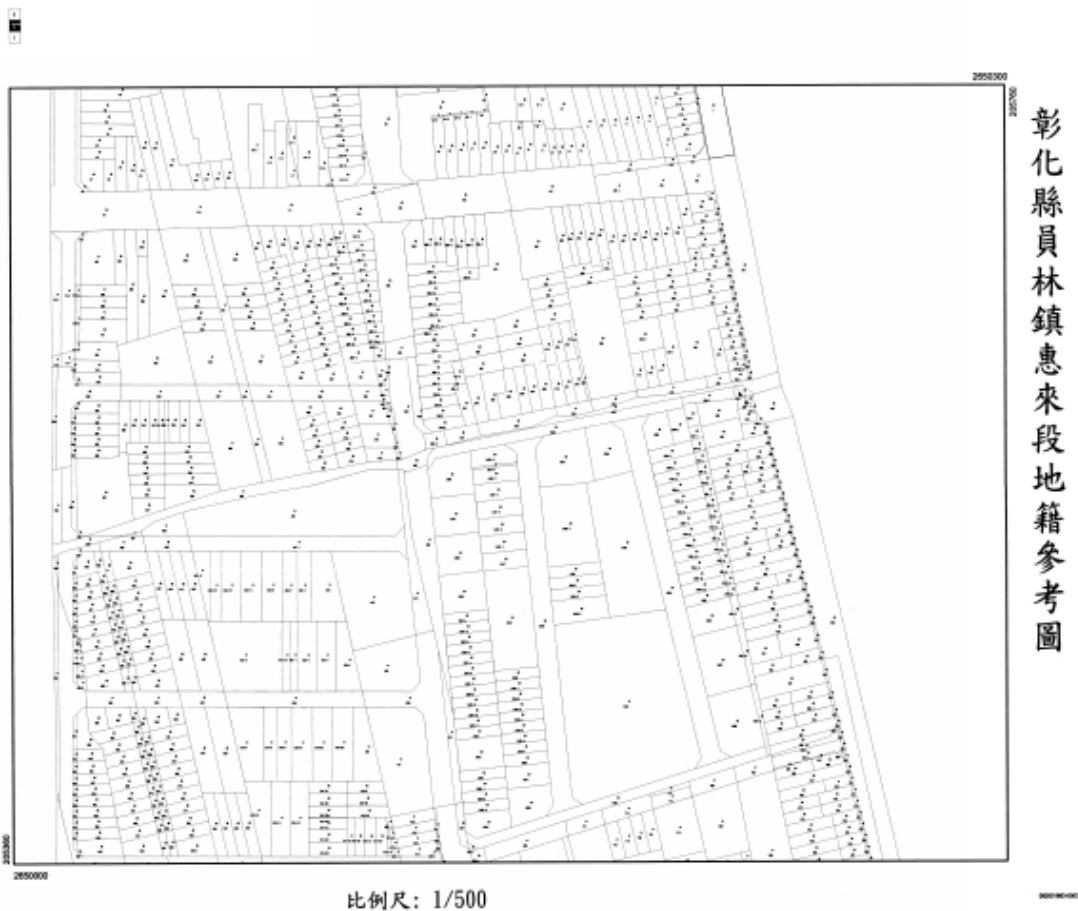
圖紙種類：300磅膠片

繪製時間：辦竣地籍整理時

成圖方法：電腦繪製

使用時期：民國七十二年

數 值 地 籍 圖



圖紙種類：道林紙

成圖方法：電腦繪製

繪製時間：依民眾申請需要

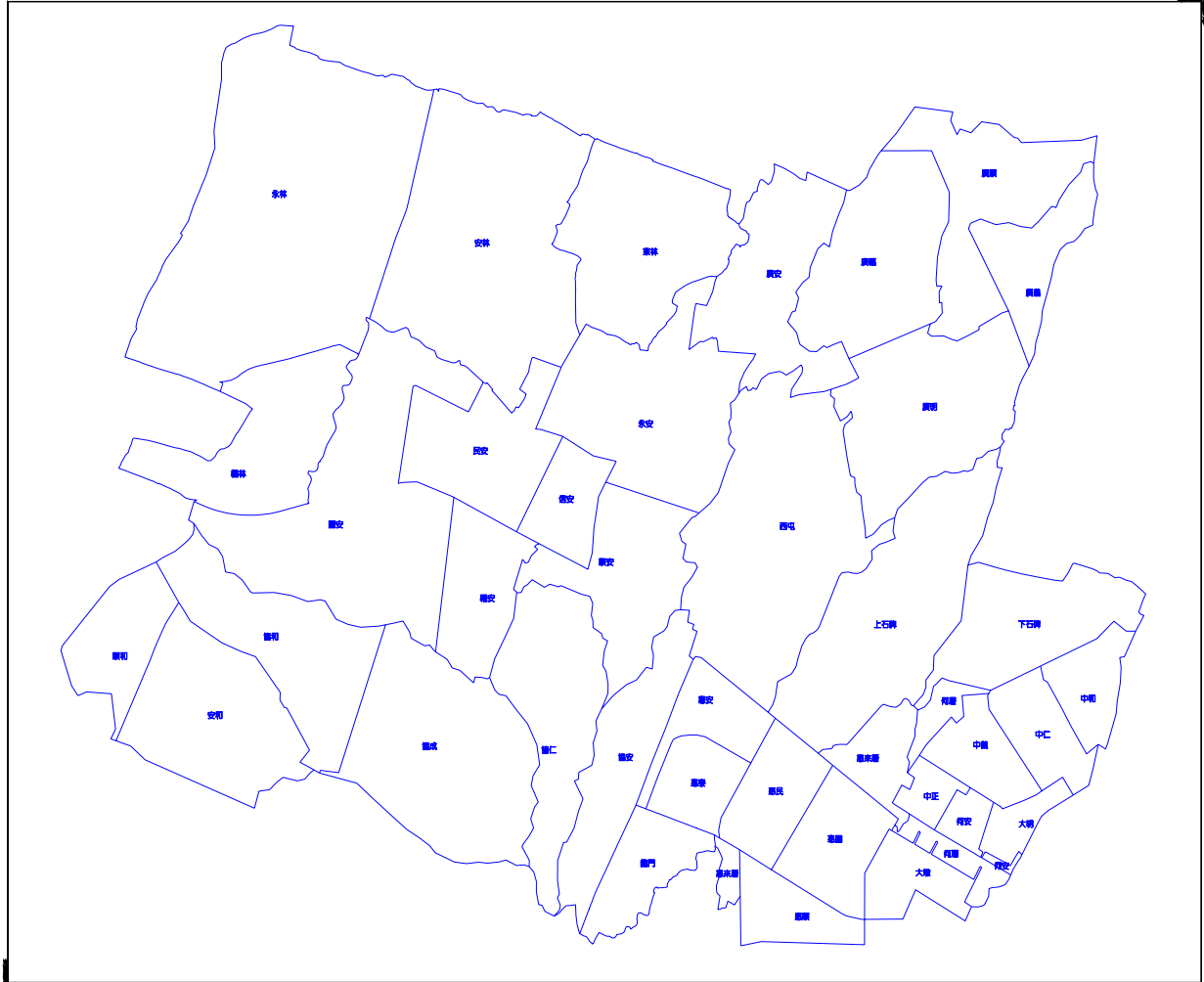
地籍圖來源：1. 地政事務所數值測量地籍圖電子檔

2. 地政事務所圖解地籍圖數值化成果電子檔

地段示意圖



臺灣省台中市西屯區地段示意圖



臺灣省台中市西屯區地段示意圖一幅之內第一號

一之分千二萬一尺例比

圖紙種類：道林紙

成圖方法：電腦繪製

繪製時間：依民眾申請需要

圖資來源：依據各類地籍資料編繪