

113年度地籍圖重測成果統計圖表

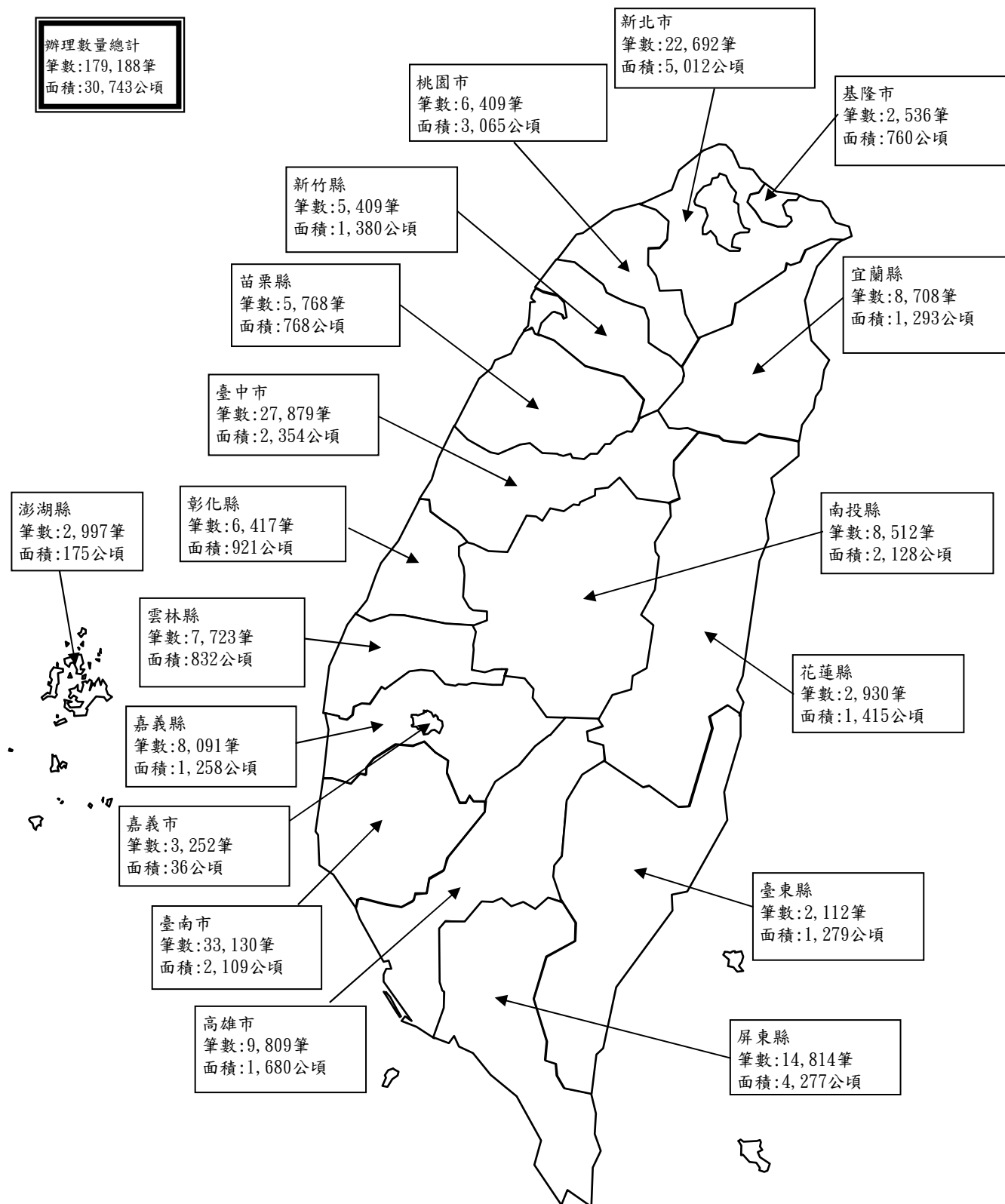
內政部國土測繪中心

中華民國 114 年 2 月

目 錄

一、113年度完成地籍圖重測地區分布圖	1
二、113年度地籍圖重測成果一覽表	2
三、地籍圖重測113年度計畫成果一覽表	5
四、113年度地方政府自籌經費辦理地籍圖重測成果一覽表	7
五、113年度地籍圖重測各縣市依辦理方式筆數統計圖	9
六、113年度地籍圖重測各縣市依辦理方式面積統計圖	10
七、62~113年度地籍圖重測成果統計表	11
八、113年度地籍圖重測「地籍調查指界暨界址爭議處理」統計表	12
九、113年度地籍圖重測「辦理協助指界情形」統計表	20
十、113年度地籍圖重測「結果公告閱覽暨異議處理分析」統計表	23
十一、113年度地籍圖重測「指界情形分析」統計表	27
十二、113年度地籍圖重測「重測前後面積增減」統計表	35
十三、113年度地籍圖重測「重測成果分析」統計表	36
十四、113年度地籍圖重測「埋設土地界標數量」統計表	38
十五、113年度地籍圖重測「重測前後地籍資料異動」統計表	40
十六、113年度地籍圖重測「控制測量成果」統計表	44
十七、113年度地籍圖重測「都市計畫樁清理」統計表	45

113年度完成地籍圖重測地區分布圖



註：統計資料包含地籍圖重測113年度計畫辦理及各直轄市、縣（市）政府自籌經費辦理，並於113年度辦理重測結果公告之地區。

113年度地籍圖重測成果一覽表 1/3

市縣	鄉鎮市區	辦理單位	重測合計筆數	重測合計面積(公頃)	公告日期
合計			179,188	30,742.6962	
新北市	三芝區	地方政府辦理	2,577	361.2256	113.09.25
	樹林區	地方政府辦理	1,968	247.0405	113.09.25
	萬里區	地方政府委外辦理	3,963	1257.5457	113.10.16
	貢寮區	地方政府委外辦理	3,990	895.9127	113.10.16
	三峽區	地方政府自籌經費	1,210	172.8132	113.01.03
	新店區	地方政府自籌經費	1,179	165.1967	113.09.25
	深坑區	地方政府自籌經費	935	164.7416	113.10.30
	瑞芳區	地方政府自籌經費	944	162.9869	113.10.30
	三峽區	地方政府自籌經費	1,011	107.9744	113.10.30
	樹林區	地方政府自籌經費	438	66.4284	113.09.25
	萬里區	地方政府自籌委外	2,356	669.3056	113.10.16
	貢寮區	地方政府自籌委外	2,121	740.9009	113.10.16
小計			22,692	5012.0722	
桃園市	復興區	地方政府委外辦理	3,356	1170.1478	113.10.16
	復興區	地方政府自籌委外	3,053	1894.9204	113.10.16
小計			6,409	3065.0682	
臺中市	東區	中區測量隊#	2,641	32.3375	113.10.01
	西區	地方政府辦理	636	18.5783	113.10.01
	北區	地方政府辦理#	654	15.2587	113.10.01
	大安區	地方政府辦理	1,134	157.6627	113.10.01
	大甲區	地方政府辦理	845	133.7799	113.10.01
	霧峰區	地方政府辦理	587	264.3847	113.10.01
	東勢區	地方政府辦理	969	181.1153	113.10.01
	西區	地方政府委外辦理#	3,585	36.7507	113.11.01
	北區	地方政府委外辦理#	3,914	63.1734	113.11.01
	大雅區	地方政府自籌經費	1,069	56.0453	113.07.30
	神岡區	地方政府自籌經費	1,454	105.4443	113.07.31
	大雅區	地方政府自籌委外	3,375	164.4586	113.11.01
	東勢區	地方政府自籌委外	7,016	1124.5258	113.08.27
小計			27,879	2353.5152	
臺南市	歸仁區	南區第二測量隊#	2,524	29.8016	113.09.25
	白河區	地方政府辦理	1,319	150.5069	113.09.25
	大內區	地方政府辦理	1,370	88.2388	113.09.25
	佳里區	地方政府辦理#	1,152	12.4055	113.09.25
	新市區	地方政府辦理	2,688	342.1368	113.09.25
	歸仁區	地方政府辦理#	2,493	29.8984	113.09.25
	永康區	地方政府辦理	300	4.8248	113.09.25
	南區	地方政府辦理#	2,132	21.8154	113.09.25
	大內區	地方政府委外辦理	1,296	202.0849	131.09.25
	鹽水區	地方政府委外辦理#	1,439	37.9449	113.10.30
	新營區	地方政府委外辦理#	1,529	25.8207	113.10.30
	新市區	地方政府委外辦理	3,508	332.6106	113.10.30
	官田區	地方政府委外辦理	2,685	351.1722	113.10.30
	北區	地方政府自籌經費*	2,480	35.8283	113.09.25
	鹽水區	地方政府自籌經費	1,073	141.2649	113.09.25
	西港區	地方政府自籌經費	875	130.6631	113.09.25
	永康區	地方政府自籌經費	2,349	126.0651	113.09.25
	安南區	地方政府自籌經費*	1,161	13.2549	113.09.25
	新營區	地方政府自籌委外	678	30.2778	113.10.30

註1：#表示已辦過修測之地區；*表示已辦過重測重新辦理之地區

註2：本表係依市縣別將重測計畫辦理地區及自籌經費辦理地區合併統計

113年度地籍圖重測成果一覽表 2/3

市縣	鄉鎮市區	辦理單位	重測合計筆數	重測合計面積(公頃)	公告日期
臺南市	鹽水區	地方政府自籌委外	79	1.9033	113.10.30
小計			33,130	2108.5190	
高雄市	甲仙區	南區第二測量隊	2,876	402.8661	113.09.25
	燕巢區	地方政府辦理	1,959	364.7001	113.09.25
	田寮區	地方政府辦理	2,074	311.7601	113.09.25
	美濃區	地方政府辦理	1,368	264.2522	113.09.25
	杉林區	地方政府辦理	1,384	287.0610	113.09.25
	田寮區	地方政府自籌經費	148	49.7693	113.09.25
小計			9,809	1680.4089	
宜蘭縣	宜蘭市	地方政府自籌經費	2,498	171.3683	113.10.01
	礁溪鄉	地方政府自籌經費	2,177	226.8155	113.10.01
	三星鄉	地方政府自籌經費	3,137	423.2009	113.10.01
	大同鄉	地方政府自籌經費	896	471.3328	113.10.01
小計			8,708	1292.7174	
新竹縣	峨眉鄉	地方政府辦理	2,489	505.2141	113.09.25
	北埔鄉	地方政府委外辦理	2,651	839.0537	113.09.25
	尖石鄉	地方政府自籌委外	269	36.1999	113.09.25
小計			5,409	1380.4677	
苗栗縣	頭屋鄉	地方政府辦理	946	143.4392	113.09.25
	南庄鄉	地方政府辦理	1,115	146.6324	113.09.25
	通霄鎮	地方政府辦理	1,131	170.1794	113.09.25
	銅鑼鄉	地方政府辦理	1,273	216.3701	113.09.25
	竹南鎮	地方政府自籌經費	682	41.8776	113.08.21
	銅鑼鄉	地方政府自籌經費	621	49.9926	113.09.25
小計			5,768	768.4913	
彰化縣	溪州鄉	地方政府辦理	568	228.7849	113.10.01
	二林鎮	地方政府辦理	2,446	458.0047	113.10.01
	溪州鄉	地方政府辦理	717	116.3131	113.10.01
	員林市	地方政府自籌經費*	1,100	38.7716	113.01.02
	花壇鄉	地方政府自籌經費	331	5.3381	113.03.18
	彰化市	地方政府自籌經費	1,255	74.2239	113.12.18
小計			6,417	921.4362	
南投縣	南投市	地方政府辦理	1,401	278.1168	113.09.30
	集集鎮	地方政府辦理	1,574	420.3900	113.09.30
	魚池鄉	地方政府辦理	1,141	168.3227	113.09.30
	埔里鎮	地方政府委外辦理	4,063	1144.5685	113.10.28
	南投市	地方政府自籌委外	333	117.0111	113.11.01
小計			8,512	2128.4091	
雲林縣	口湖鄉	南區第一測量隊	2,627	313.3227	113.10.01
	虎尾鎮	地方政府辦理	1,295	229.1475	113.10.01
	口湖鄉	地方政府辦理	1,209	228.1548	113.10.01
	斗六市	地方政府委外辦理	2,592	61.1771	113.10.28
小計			7,723	831.8021	
嘉義縣	義竹鄉	南區第一測量隊	3,880	734.2037	113.10.01
	太保市	地方政府辦理	1,272	54.6797	113.10.01
	民雄鄉	地方政府辦理	1,400	220.4220	113.10.01
	義竹鄉	地方政府辦理	1,453	244.1793	113.10.01
	太保市	地方政府自籌經費	86	4.4662	113.10.01
小計			8,091	1257.9509	

註1：#表示已辦過修測之地區；*表示已辦過重測重新辦理之地區

註2：本表係依市縣別將重測計畫辦理地區及自籌經費辦理地區合併統計

113年度地籍圖重測成果一覽表 3/3

市縣	鄉鎮市區	辦理單位	重測合計筆數	重測合計面積(公頃)	公告日期
嘉義市	東區	地方政府委外辦理 #	3,252	35.9753	113.10.28
小計			3,252	35.9753	
屏東縣	恆春鎮	東區測量隊	2,731	936.2250	113.10.01
	九如鄉	地方政府辦理	1,149	38.7477	113.10.01
	東港鎮	地方政府辦理 #	1,058	10.3134	113.10.01
	車城鄉	地方政府辦理	1,022	270.2461	113.10.01
	春日鄉	地方政府辦理	1,630	1032.5196	113.10.01
	高樹鄉	地方政府辦理	2,200	859.7787	113.10.31
	新埤鄉	地方政府辦理	2,350	440.4728	113.10.01
	牡丹鄉	地方政府自籌經費	428	69.3815	113.07.01
	屏東市	地方政府自籌經費	1,310	56.9538	113.10.01
	恆春鎮	地方政府自籌經費	910	527.0925	113.10.01
	車城鄉	地方政府自籌經費	26	35.0763	113.10.01
小計			14,814	4276.8075	
臺東縣	東河鄉	地方政府辦理	1,122	675.2753	113.10.01
	延平鄉	地方政府辦理	990	603.9914	103.10.01
小計			2,112	1279.2668	
花蓮縣	卓溪鄉	地方政府辦理	1,500	740.7678	113.09.25
	萬榮鄉	地方政府辦理	1,430	674.4143	113.09.25
小計			2,930	1415.1821	
澎湖縣	望安鄉	地方政府辦理	2,997	174.9163	113.09.25
小計			2,997	174.9163	
基隆市	七堵區	地方政府委外辦理	2,536	759.6899	113.10.23
小計			2,536	759.6899	

註1：#表示已辦過修測之地區；*表示已辦過重測重新辦理之地區

註2：本表係依市縣別將重測計畫辦理地區及自籌經費辦理地區合併統計

地籍圖重測113年度計畫成果一覽表 1/2

市縣	鄉鎮市區	辦理單位	重測合計筆數	重測合計面積(公頃)	公告日期
合計			128,125	22,268.8249	
新北市	三芝區	地方政府辦理	2,577	361.2256	113.09.25
	樹林區	地方政府辦理	1,968	247.0405	113.09.25
	萬里區	地方政府委外辦理	3,963	1,257.5457	113.10.16
	貢寮區	地方政府委外辦理	3,990	895.9127	113.10.16
小計		12,498	2,761.7244		
桃園市	復興區	地方政府委外辦理	3,356	1,170.1478	113.10.16
小計		3,356	1,170.1478		
臺中市	東區	中區測量隊#	2,641	32.3375	113.10.01
	西區	地方政府辦理	636	18.5783	113.10.01
	北區	地方政府辦理#	654	15.2587	113.10.01
	大安區	地方政府辦理	1,134	157.6627	113.10.01
	大甲區	地方政府辦理	845	133.7799	113.10.01
	霧峰區	地方政府辦理	587	264.3847	113.10.01
	東勢區	地方政府辦理	969	181.1153	113.10.01
	西區	地方政府委外辦理#	3,585	36.7507	113.11.01
北區	地方政府委外辦理#	3,914	63.1734	113.11.01	
小計		14,965	903.0412		
臺南市	歸仁區	南區第二測量隊#	2,524	29.8016	113.09.25
	白河區	地方政府辦理	1,319	150.5069	113.09.25
	大內區	地方政府辦理	1,370	88.2388	113.09.25
	佳里區	地方政府辦理#	1,152	12.4055	113.09.25
	新市區	地方政府辦理	2,688	342.1368	113.09.25
	歸仁區	地方政府辦理#	2,493	29.8984	113.09.25
	永康區	地方政府辦理	300	4.8248	113.09.25
	南區	地方政府辦理#	2,132	21.8154	113.09.25
	大內區	地方政府委外辦理	1,296	202.0849	131.09.25
	鹽水區	地方政府委外辦理#	1,439	37.9449	113.10.30
	新營區	地方政府委外辦理#	1,529	25.8207	113.10.30
	新市區	地方政府委外辦理	3,508	332.6106	113.10.30
	官田區	地方政府自籌委外辦理	2,685	351.1722	113.10.30
小計		24,435	1,629.2616		
高雄市	甲仙區	南區第二測量隊	2,876	402.8661	113.09.25
	燕巢區	地方政府辦理	1,959	364.7001	113.09.25
	田寮區	地方政府辦理	2,074	311.7601	113.09.25
	美濃區	地方政府辦理	1,368	264.2522	113.09.25
	杉林區	地方政府辦理	1,384	287.0610	113.09.25
小計		9,661	1,630.6396		
新竹縣	峨眉鄉	地方政府辦理	2,489	505.2141	113.09.25
	北埔鄉	地方政府委外辦理	2,651	839.0537	113.09.25
小計		5,140	1,344.2678		
苗栗縣	頭屋鄉	地方政府辦理	946	143.4392	113.09.25
	南庄鄉	地方政府辦理	1,115	146.6324	113.09.25
	通霄鎮	地方政府辦理	1,131	170.1794	113.09.25
	銅鑼鄉	地方政府辦理	1,273	216.3701	113.09.25
小計		4,465	676.6212		
彰化縣	溪州鄉	地方政府辦理	568	228.7849	113.10.01
	二林鎮	地方政府辦理	2,446	458.0047	113.10.01
	溪州鄉	地方政府自籌經費	717	116.3131	113.10.01
小計		3,731	803.1027		

註：#表示已辦過修測之地區

地籍圖重測113年度計畫成果一覽表 2/2

市縣	鄉鎮市區	辦理單位	重測合計筆數	重測合計面積(公頃)	公告日期
南投縣	南投市	地方政府辦理	1,401	278.1168	113.09.30
	集集鎮	地方政府辦理	1,574	420.3900	113.09.30
	魚池鄉	地方政府辦理	1,141	168.3227	113.09.30
	埔里鎮	地方政府委外辦理	4,063	1,144.5685	113.10.28
小計			8,179	2,011.3980	
雲林縣	口湖鄉	南區第一測量隊	2,627	313.3227	113.10.01
	虎尾鎮	地方政府辦理	1,295	229.1475	113.10.01
	口湖鄉	地方政府辦理	1,209	228.1548	113.10.01
	斗六市	地方政府委外辦理	2,592	61.1771	113.10.28
小計			7,723	831.8021	
嘉義縣	義竹鄉	南區第一測量隊	3,880	734.2037	113.10.01
	太保市	地方政府辦理	1,272	54.6797	113.10.01
	民雄鄉	地方政府辦理	1,400	220.4220	113.10.01
	義竹鄉	地方政府辦理	1,453	244.1793	113.10.01
小計			8,005	1,253.4847	
嘉義市	東區	地方政府委外辦理 #	3,252	35.9753	113.10.28
小計			3,252	35.9753	
屏東縣	恆春鎮	東區測量隊	2,731	936.2250	113.10.01
	九如鄉	地方政府辦理	1,149	38.7477	113.10.01
	東港鎮	地方政府辦理 #	1,058	10.3134	113.10.01
	車城鄉	地方政府辦理	1,022	270.2461	113.10.01
	春日鄉	地方政府辦理	1,630	1,032.5196	113.10.01
	高樹鄉	地方政府辦理	2,200	859.7787	113.10.31
	新埤鄉	地方政府辦理	2,350	440.4728	113.10.01
小計			12,140	3,588.3034	
臺東縣	東河鄉	地方政府辦理	1,122	675.2753	113.10.01
	延平鄉	地方政府辦理	990	603.9914	103.10.01
小計			2,112	1,279.2668	
花蓮縣	卓溪鄉	地方政府辦理	1,500	740.7678	113.09.25
	萬榮鄉	地方政府辦理	1,430	674.4143	113.09.25
小計			2,930	1,415.1821	
澎湖縣	望安鄉	地方政府辦理	2,997	174.9163	113.09.25
小計			2,997	174.9163	
基隆市	七堵區	地方政府委外辦理	2,536	759.6899	113.10.23
小計			2,536	759.6899	

註：#表示已辦過修測之地區

113年度地方政府自籌經費辦理地籍圖重測成果一覽表 1/2

市縣	鄉鎮市區	辦理單位	重測合計筆數	重測合計面積(公頃)	公告日期
合計			51,063	8,473.8713	
新北市	三峽區	地方政府自籌經費	1,210	172.8132	113.01.03
	新店區	地方政府自籌經費	1,179	165.1967	113.09.25
	深坑區	地方政府自籌經費	935	164.7416	113.10.30
	瑞芳區	地方政府自籌經費	944	162.9869	113.10.30
	三峽區	地方政府自籌經費	1,011	107.9744	113.10.30
	樹林區	地方政府自籌經費	438	66.4284	113.09.25
	萬里區	地方政府自籌委外	2,356	669.3056	113.10.16
	貢寮區	地方政府自籌委外	2,121	740.9009	113.10.16
小計			10,194	2,250.3478	
桃園市	復興區	地方政府自籌委外	3,053	1,894.9204	113.10.16
小計			3,053	1,894.9204	
臺中市	大雅區	地方政府自籌經費	1,069	56.0453	113.07.30
	神岡區	地方政府自籌經費	1,454	105.4443	113.07.31
	大雅區	地方政府自籌委外	3,375	164.4586	113.11.01
	東勢區	地方政府自籌委外	7,016	1,124.5258	113.08.27
小計			12,914	1,450.4740	
臺南市	北區	地方政府自籌經費*	2,480	35.8283	113.09.25
	鹽水區	地方政府自籌經費	1,073	141.2649	113.09.25
	西港區	地方政府自籌經費	875	130.6631	113.09.25
	永康區	地方政府自籌經費	2,349	126.0651	113.09.25
	安南區	地方政府自籌經費*	1,161	13.2549	113.09.25
	新營區	地方政府自籌委外	678	30.2778	113.10.30
	鹽水區	地方政府自籌委外	79	1.9033	113.10.30
小計			8,695	479.2574	
高雄市	田寮區	地方政府自籌經費	148	49.7693	113.09.25
小計			148	49.7693	
宜蘭縣	宜蘭市	地方政府自籌經費	2,498	171.3683	113.10.01
	礁溪鄉	地方政府自籌經費	2,177	226.8155	113.10.01
	三星鄉	地方政府自籌經費	3,137	423.2009	113.10.01
	大同鄉	地方政府自籌經費	896	471.3328	113.10.01
小計			8,708	1,292.7174	
新竹縣	尖石鄉	地方政府自籌委外	269	36.1999	113.09.25
小計			269	36.1999	
苗栗縣	竹南鎮	地方政府自籌經費	682	41.8776	113.08.21
	銅鑼鄉	地方政府自籌經費	621	49.9926	113.09.25
小計			1,303	91.8702	
彰化縣	員林市	地方政府自籌經費*	1,100	38.7716	113.01.02
	花壇鄉	地方政府自籌經費	331	5.3381	113.03.18
	彰化市	地方政府自籌經費	1,255	74.2239	113.12.18
小計			2,686	118.3335	
南投縣	南投市	地方政府自籌委外	333	117.0111	113.11.01
小計			333	117.0111	
嘉義縣	太保市	地方政府自籌經費	86	4.4662	113.10.01
小計			86	4.4662	

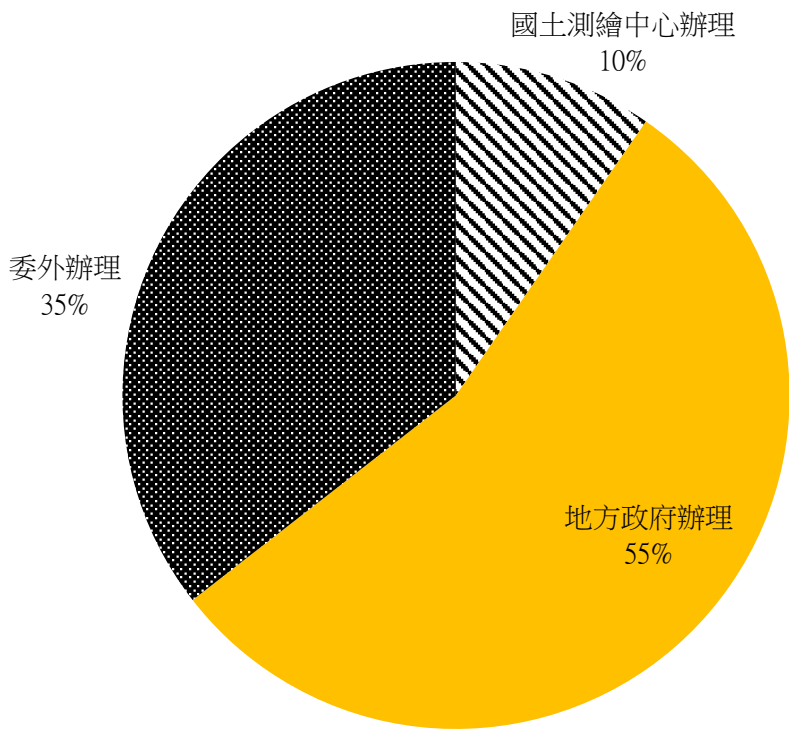
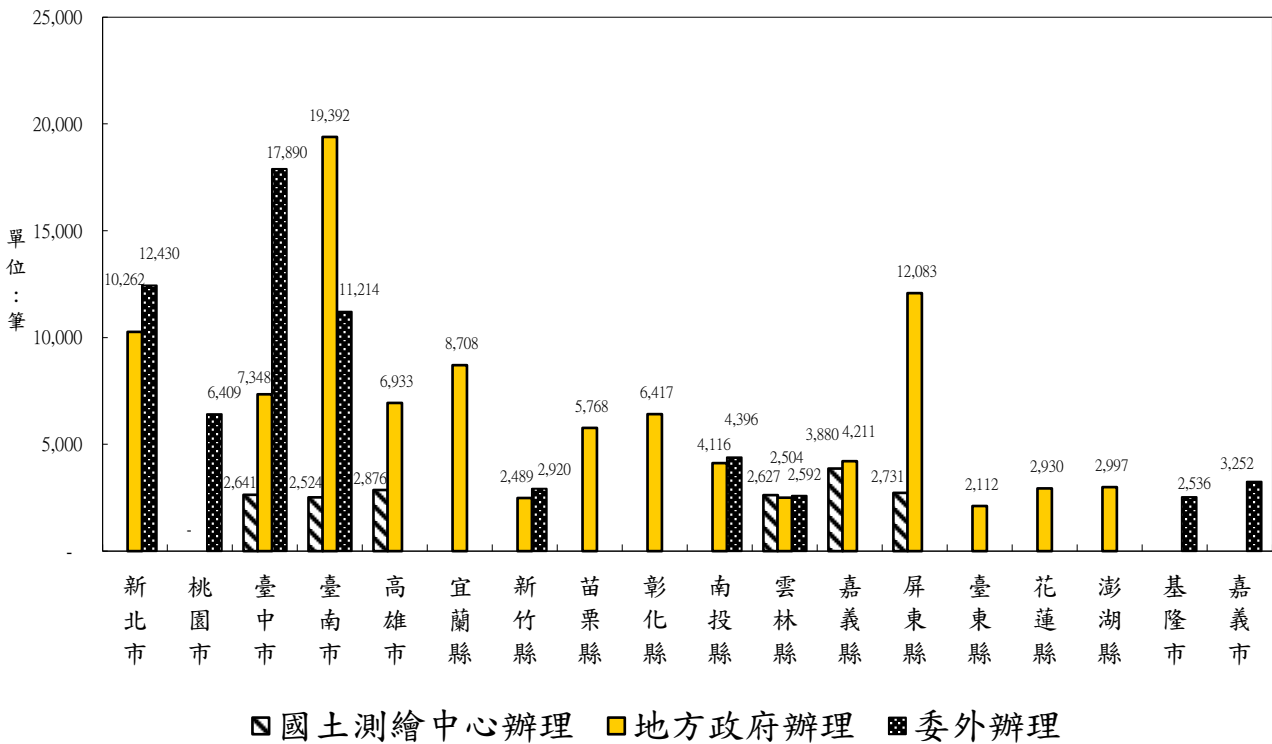
註：*表示已辦過重測重新辦理之地區

113年度地方政府自籌經費辦理地籍圖重測成果一覽表 2/2

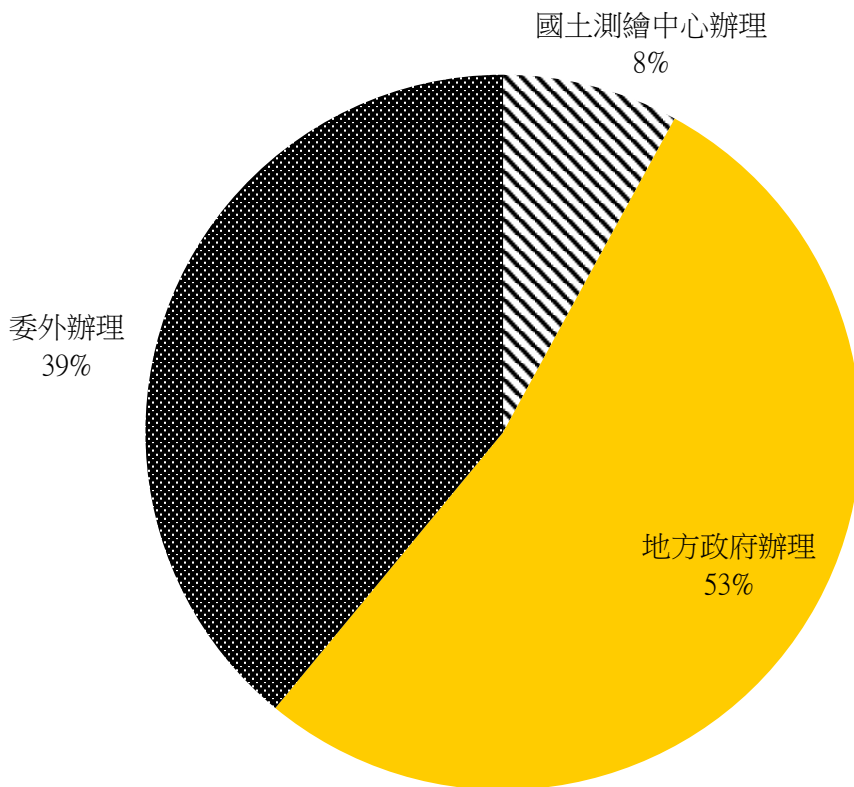
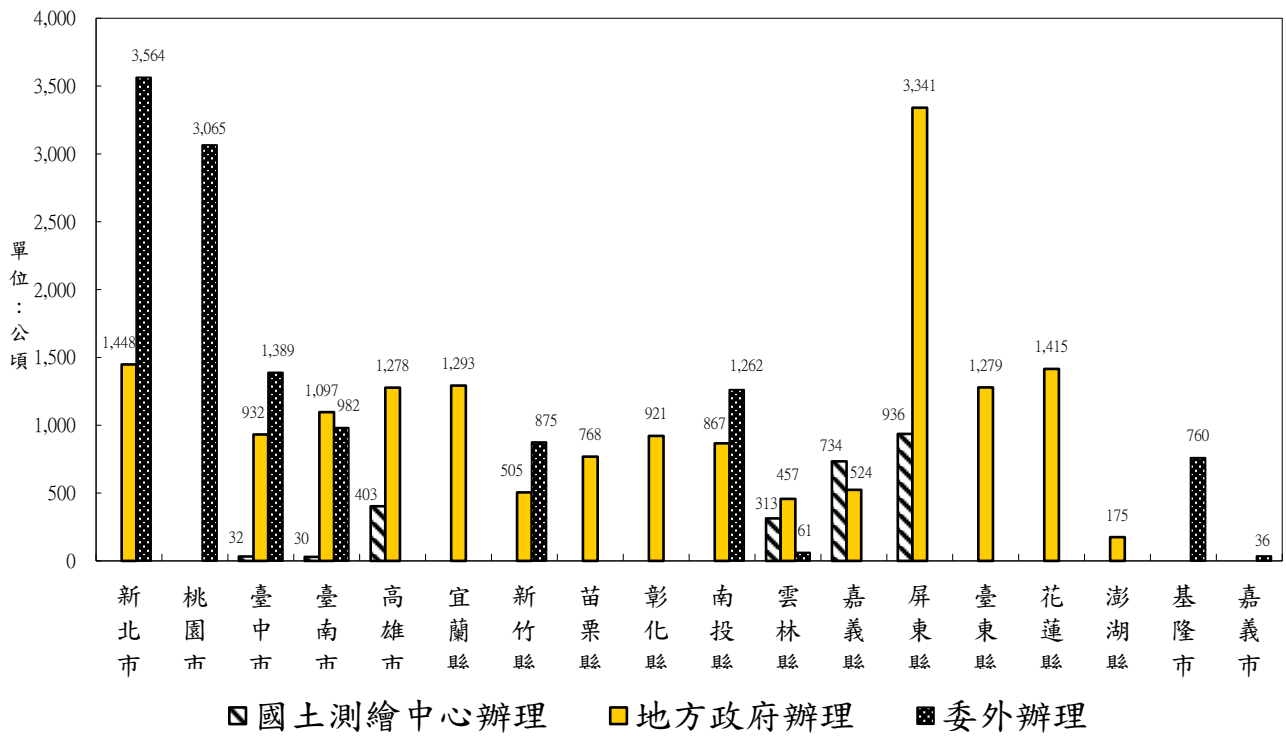
市縣	鄉鎮市區	辦理單位	重測合計筆數	重測合計面積(公頃)	公告日期
屏東縣	牡丹鄉	地方政府自籌經費	428	69.3815	113.07.01
	屏東市	地方政府自籌經費	1,310	56.9538	113.10.01
	恆春鎮	地方政府自籌經費	910	527.0925	113.10.01
	車城鄉	地方政府自籌經費	26	35.0763	113.10.01
小計			2,674	688.5041	

註：*表示已辦過重測重新辦理之地區

113年度地籍圖重測各縣市依辦理方式筆數統計圖



113年度地籍圖重測各縣市依辦理方式面積統計圖



62~113年度地籍圖重測成果統計表

期別	年度	項目	重測合計面積(公頃)		重測合計筆數	
總 計			(866, 413.90)	(9, 283, 634)	881, 116.18	9, 663, 938
試辦期	小 計		12, 685.00	241, 043		
	62年度		3, 887.00	75, 133		
	63年度		2, 989.00	75, 141		
	64年度		5, 809.00	90, 769		
三期十二年計畫	小 計		106, 861.00	2, 323, 438		
	65年度		4, 075.00	122, 430		
	66年度		6, 436.00	201, 193		
	67年度		9, 599.00	241, 389		
	68年度		10, 386.00	219, 955		
	69年度		7, 354.00	167, 995		
	70年度		7, 275.00	210, 783		
	71年度		5, 275.00	111, 041		
	72年度		8, 453.00	169, 530		
	73年度		7, 893.00	170, 123		
	74年度		10, 177.00	188, 894		
	75年度		8, 950.00	175, 940		
	76年度		10, 594.00	171, 637		
	77年度		10, 394.00	172, 528		
	78年度	4, 407.00	133, 163			
後續計畫	小 計		(259, 663.00)	(3, 107, 666)		
			264, 186.96	3, 184, 123		
		79年度	5, 724.00	126, 068		
		80年度	5, 484.00	153, 170		
		81年度	8, 293.00	181, 472		
		82年度	9, 596.00	190, 490		
		83年度	15, 092.00	188, 564		
		84年度	10, 199.00	192, 734		
		85年度	11, 499.00	178, 194		
		86年度	12, 401.00	201, 938		
		87年度	18, 203.00	215, 536		
		88年度	29, 286.00	219, 432		
		88年下半年及89年度	32, 883.00	301, 049		
		90年度	(21, 335.00)	(190, 965)		
			23, 218.00	220, 137		
		91年度	(20, 279.00)	(192, 524)		
			21, 234.00	226, 300		
		92年度	(18, 323.00)	(167, 927)		
			18, 571.00	172, 848		
		93年度	(22, 770.00)	(214, 955)		
			22, 801.00	216, 888		
	94年度	(18, 296.00)	(192, 648)			
		19, 702.96	199, 303			
地籍圖重測計畫	小 計		(219, 043.62)	(1, 768, 311)		
			222, 299.55	1, 853, 743		
		95年度	(21, 512.00)	(188, 622)		
			21, 543.93	191, 211		
		96年度	(22, 174.00)	(181, 110)		
			22, 621.77	184, 391		
		97年度	(26, 484.00)	(209, 326)		
			26, 639.90	217, 616		
		98年度	(28, 461.00)	(204, 478)		
			29, 287.66	214, 206		
		99年度	(21, 378.00)	(207, 148)		
			21, 779.10	217, 641		
		100年度	(27, 192.00)	(198, 118)		
			27, 867.10	216, 141		
	101年度	(25, 527.92)	(200, 345)			
		25, 792.60	212, 530			
	102年度	(23, 721.14)	(185, 498)			
		24, 005.40	197, 524			
	103年度	(22, 593.56)	(193, 666)			
		22, 762.08	202, 483			
地籍圖重測後續計畫	小 計		(204, 465.36)	(1, 408, 583)		
			209, 304.18	1, 558, 110		
		104年度	(26, 527.04)	(185, 964)		
			26, 994.63	203, 493		
		105年度	(24, 674.13)	(177, 729)		
			25, 066.65	193, 104		
		106年度	(27, 374.84)	(201, 269)		
			27, 550.92	209, 638		
		107年度	(27, 266.50)	(185, 190)		
			28, 013.30	206, 588		
		108年度	(24, 226.27)	(167, 879)		
		24, 581.19	186, 042			
	109年度	(24, 464.84)	(165, 788)			
		25, 207.22	186, 056			
	110年度	(25, 200.17)	(165, 755)			
		25, 755.27	187, 337			
	111年度	(24, 731.57)	(159, 009)			
		26, 135.00	185, 852			
地籍圖重測延續計畫	小 計		(59, 288.91)	(301, 430)		
			61, 372.49	370, 318		
		112年度	(28, 985.56)	(153, 356)		
			30, 629.79	191, 130		
	113年度	(30, 303.35)	(148, 074)			
		30, 742.70	179, 188			

113年度地籍圖重測「地籍調查指界爭議處理」統計表 1/8

項目		鄉鎮市區												東區	鄉仁區	甲仙區	口湖鄉	義竹鄉	恆春鎮	中心鄉小計	三芝區	樹林區	西區	北區	大安區	大甲區	霧峰區	東勢區
調查筆數	1. 重測前筆數	2,637	2,524	2,514	2,504	3,747	2,540	16,466	2,454	1,924	636	654	1,054	749	582	906												
	2. 新增分割筆數	0	0	0	0	0	0	0	0	0	0	0	0	0	0	0												
	3. 未登記土地筆數	4	0	362	123	133	191	813	123	44	0	0	80	96	5	63												
	4. 重測合計筆數=(1)+(2)+(3)	2,641	2,524	2,876	2,627	3,880	2,731	17,279	2,577	1,968	636	654	1,134	845	587	969												
	5. 重測被合併筆數	0	0	0	0	0	0	0	0	0	0	1	0	0	0	0												
	6. 重測後筆數=(4)-(5)	2,641	2,524	2,876	2,627	3,880	2,731	17,279	2,577	1,968	636	653	1,134	845	587	969												
	測區外筆數	100	90	57	198	29	0	474	38	0	35	84	40	47	31	37												
	7. 指界確定者	71	38	5	662	0	30	806	9	99	247	22	0	0	0	0												
	10. 辦理協助指界者	8. 無界址爭議者	1,866	1,564	2,290	960	2,607	2,116	11,403	1,315	1,398	247	529	913	675	263	678											
		9. 發生界址爭議者	28	82	2	14	0	8	134	8	4	17	7	0	0	7	14											
		10. 小計=(8)+(9)	1,894	1,646	2,292	974	2,607	2,124	11,537	1,323	1,402	264	536	913	675	270	692											
11. 辦理逕行施測		676	840	579	991	1,247	577	4,910	1,245	467	122	96	220	170	297	277												
指界情形	12. 已決	19	82	2	14	0	8	125	4	4	17	0	0	0	0	14												
	16. 發生界址爭議者	13. 待調處者	0	0	0	0	0	0	0	0	0	7	0	0	0	0	0											
		14. 訴之於法院者	9	0	0	0	0	0	9	4	0	3	0	0	0	7	0											
		(15)=(13)+(14)	9	0	0	0	0	0	9	4	0	3	0	0	0	7	0											
	(16)=(12)+(15)	28	82	2	14	0	8	134	8	4	20	7	0	0	7	14												
	17. 已決	0	0	0	0	0	0	0	0	0	0	0	0	0	0	0												
	18. 未決	0	0	0	0	26	0	26	0	0	0	0	1	0	20	0												
(19)=(17)+(18)	0	0	0	0	26	0	26	0	0	0	0	1	0	20	0													
合計=(7)+(10)+(11)+(16)+(19)-(9)=(4)	2,641	2,524	2,876	2,627	3,880	2,731	17,279	2,577	1,968	636	654	1,134	845	587	969													

113年度地籍圖重測「地籍調查指界爭議址爭議處理」統計表 2/8

項目	鄉鎮市區														
	白河區	大內區	佳里區	新市區	歸仁區	永康區	南區	燕巢區	田寮區	美濃區	杉林區	峨眉鄉	頭屋鄉	南庄鄉	通霄鎮
1. 重測前筆數	1,255	1,368	1,152	2,550	2,491	294	2,130	1,811	1,853	1,208	1,254	2,158	898	996	999
2. 新增分割筆數	0	0	0	0	0	0	0	0	0	0	0	0	0	0	0
3. 未登記土地筆數	64	2	0	138	2	6	2	148	221	160	130	331	48	119	132
4. 重測合計筆數=(1)+(2)+(3)	1,319	1,370	1,152	2,688	2,493	300	2,132	1,959	2,074	1,368	1,384	2,489	946	1,115	1,131
5. 重測被合併筆數	0	2	0	2	0	0	0	0	0	0	0	0	0	0	0
6. 重測後筆數=(4)-(5)	1,319	1,368	1,152	2,686	2,493	300	2,132	1,959	2,074	1,368	1,384	2,489	946	1,115	1,131
測區外筆數	52	24	38	72	127	0	13	68	54	0	59	64	29	35	0
7. 指界確定者	470	22	34	49	0	0	308	41	292	0	3	363	1	350	33
8. 無界址爭議者	598	1,110	747	1,857	1,711	248	1,209	1,182	1,092	962	1,174	844	689	379	384
9. 發生界址爭議者	0	2	5	4	30	0	30	0	32	0	4	0	7	37	0
10. 小計=(8)+(9)	598	1,112	752	1,861	1,741	248	1,239	1,182	1,124	962	1,178	844	696	416	384
11. 辦理逕行施測	251	236	366	778	744	52	573	736	658	406	203	1,282	249	349	714
12. 已決	0	2	5	0	30	0	25	0	26	0	4	0	0	0	0
13. 待調處者	0	0	0	4	0	0	0	0	0	0	0	0	7	37	0
14. 訴之於法者	0	0	0	0	0	0	5	0	6	0	0	0	0	0	0
15. 未決	0	0	0	4	0	0	5	0	6	0	0	0	7	37	0
(15)=(13)+(14)	0	0	0	4	0	0	5	0	6	0	0	0	7	37	0
(16)=(12)+(15)	0	2	5	4	30	0	30	0	32	0	4	0	7	37	0
17. 已決	0	0	0	0	0	0	0	0	0	0	0	0	0	0	0
18. 未決	0	0	0	0	8	0	12	0	0	0	0	0	0	0	0
(19)=(17)+(18)	0	0	0	0	8	0	12	0	0	0	0	0	0	0	0
合計=(7)+(10)+(11)+(16)+(19)-(9)=(4)	1,319	1,370	1,152	2,688	2,493	300	2,132	1,959	2,074	1,368	1,384	2,489	946	1,115	1,131

113年度地籍圖重測「地籍調查指界爭議處理」統計表 3/8

項目	鄉鎮市區											東港鎮			
	銅鑼鄉	南投市	集集鎮	魚池鄉	溪州鄉	二林鎮	溪州鄉	虎尾鎮	口湖鄉	太保市	民雄鄉		義竹鄉	望安鄉	九如鄉
1. 重測前筆數	1,039	1,244	1,483	1,052	536	2,393	621	1,245	1,199	1,224	1,315	1,344	2,626	1,149	1,057
2. 新增分割筆數	0	0	0	0	0	0	0	0	0	0	0	0	0	0	0
3. 未登記土地筆數	234	157	91	89	32	53	96	50	10	48	85	109	371	0	1
4. 重測合計筆數=(1)+(2)+(3)	1,273	1,401	1,574	1,141	568	2,446	717	1,295	1,209	1,272	1,400	1,453	2,997	1,149	1,058
5. 重測被合併筆數	0	0	0	0	0	0	0	0	0	0	0	0	0	0	0
6. 重測後筆數=(4)-(5)	1,273	1,401	1,574	1,141	568	2,446	717	1,295	1,209	1,272	1,400	1,453	2,997	1,149	1,058
測區外筆數	32	3	110	20	0	0	0	65	51	0	21	2	0	47	0
7. 指界確定者	0	107	53	6	11	0	17	0	0	39	13	22	0	0	9
8. 無界址爭議者	590	879	812	329	208	2,161	332	1,128	643	1,041	1,089	1,182	1,391	1,021	1,020
9. 發生界址爭議者	6	0	5	4	0	0	2	9	0	21	6	6	0	0	0
10. 小計=(8)+(9)	596	879	817	333	208	2,161	334	1,137	643	1,062	1,095	1,188	1,391	1,021	1,020
11. 辦理逕行施測	677	415	704	802	349	285	366	158	566	171	280	243	1,606	128	29
12. 已決	0	0	5	4	0	0	2	2	0	0	0	0	0	0	0
13. 待調處者	6	0	0	0	0	0	0	7	0	21	6	6	0	0	0
14. 訴之於法者	0	0	0	0	0	0	0	0	0	0	0	0	0	0	0
15. 未決	6	0	0	0	0	0	0	7	0	21	6	6	0	0	0
(15)=(13)+(14)	6	0	0	0	0	0	0	7	0	21	6	6	0	0	0
(16)=(12)+(15)	6	0	5	4	0	0	2	9	0	21	6	6	0	0	0
17. 已決	0	0	0	0	0	0	0	0	0	0	0	0	0	0	0
18. 未決	0	0	0	0	0	0	0	0	0	0	12	0	0	0	0
19. 地籍謬	0	0	0	0	0	0	0	0	0	0	12	0	0	0	0
(19)=(17)+(18)	0	0	0	0	0	0	0	0	0	0	12	0	0	0	0
合計=(7)+(10)+(11)+(16)+(19)-(9)=(4)	1,273	1,401	1,574	1,141	568	2,446	717	1,295	1,209	1,272	1,400	1,453	2,997	1,149	1,058

113年度地籍圖重測「地籍調查指界暨界址爭議處理」統計表 4/8

項目	鄉鎮市區													地方政府 辦理小計	萬里區	貢寮區	復興區	西區	北區	大內區
	車城鄉	春日鄉	高樹鄉	新埤鄉	東河鄉	延平鄉	卓溪鄉	萬榮鄉												
1. 重測前筆數	1,005	1,508	2,070	2,093	1,065	988	1,427	1,399	62,438	3,827	3,758	3,196	3,584	3,912	1,281					
2. 新增分割筆數	0	0	0	0	0	0	0	0	0	0	0	0	0	0	0					
3. 未登記土地筆數	17	122	130	257	57	22	73	31	4,049	136	232	160	1	2	15					
4. 重測合計筆數=(1)+(2)+(3)	1,022	1,630	2,200	2,350	1,122	990	1,500	1,430	66,487	3,963	3,990	3,356	3,585	3,914	1,296					
5. 重測被合併筆數	0	0	0	0	0	0	0	0	5	0	0	0	0	0	3					
6. 重測後筆數=(4)-(5)	1,022	1,630	2,200	2,350	1,122	990	1,500	1,430	66,482	3,963	3,990	3,356	3,585	3,914	1,293					
測區外筆數	0	18	0	8	0	0	31	11	1,966	63	0	17	230	299	45					
7. 指界確定者	107	131	0	0	0	0	21	5	2,884	312	400	0	254	69	0					
8. 無界址爭議者	852	1,102	1,780	1,723	983	689	1,099	1,190	43,448	1,916	2,236	1,952	2,170	2,648	1,070					
9. 發生界址爭議者	0	0	31	3	0	9	0	0	310	0	0	7	2	25	5					
10. 小計=(8)+(9)	852	1,102	1,811	1,726	983	698	1,099	1,190	43,758	1,916	2,236	1,959	2,172	2,673	1,075					
11. 辦理逕行施測	63	393	385	624	139	292	367	235	19,768	1,735	1,354	1,397	1,159	1,140	221					
12. 已決	0	0	31	3	0	9	0	0	187	0	0	7	2	25	5					
13. 待調處者	0	0	0	0	0	0	0	0	101	0	0	0	0	0	0					
14. 訴之於法者	0	0	0	0	0	0	0	0	25	0	0	0	0	0	0					
15. 未決	0	0	0	0	0	0	0	0	126	0	0	0	0	0	0					
(15)=(13)+(14)	0	0	0	0	0	0	0	0	126	0	0	0	0	0	0					
(16)=(12)+(15)	0	0	31	3	0	9	0	0	313	0	0	7	2	25	5					
17. 已決	0	4	0	0	0	0	0	0	4	0	0	0	0	0	0					
18. 未決	0	0	4	0	0	0	13	0	70	0	0	0	0	32	0					
19. 地籍謬	0	4	4	0	0	0	13	0	74	0	0	0	0	32	0					
(19)=(17)+(18)	0	4	4	0	0	0	13	0	74	0	0	0	0	32	0					
合計=(7)+(10)+(11)+(16)+(19)-(9)=(4)	1,022	1,630	2,200	2,350	1,122	990	1,500	1,430	66,487	3,963	3,990	3,356	3,585	3,914	1,296					

113年度地籍圖重測「地籍調查指界爭議處理」統計表 5/8

項目	鄉鎮市區													地方政府 委外小計	三峽區	瑞芳區	三峽區
	鹽水區	新營區	新市區	官田區	七堵區	北埔鄉	埔里鎮	斗六市	東區	新店區	深坑區	瑞芳區	三峽區				
1. 重測前筆數	1,428	1,529	3,429	2,634	2,349	2,471	3,881	2,574	3,252	1,061	1,082	899	908	953			
2. 新增分割筆數	0	0	0	0	0	0	0	0	0	0	0	0	0	0	0	0	0
3. 未登記土地筆數	11	0	79	51	187	180	182	18	0	149	97	36	36	58			
4. 重測合計筆數=(1)+(2)+(3)	1,439	1,529	3,508	2,685	2,536	2,651	4,063	2,592	3,252	1,210	1,179	935	944	1,011			
5. 重測被合併筆數	0	0	0	0	0	0	0	0	0	0	0	0	0	0	3	0	0
6. 重測後筆數=(4)-(5)	1,439	1,529	3,508	2,685	2,536	2,651	4,063	2,592	3,252	1,210	1,179	935	944	1,011			
測區外筆數	56	41	115	72	77	73	0	0	63	13	21	21	25	25			
7. 指界確定者	230	136	117	0	0	2	0	0	39	230	127	107	335	0			
8. 無界址爭議者	959	727	2,268	1,935	1,864	1,433	2,171	1,847	1,848	498	542	242	498	719			
9. 發生界址爭議者	3	2	28	0	5	0	8	16	19	2	0	0	0	39			
10. 小計=(8)+(9)	962	729	2,296	1,935	1,869	1,433	2,179	1,863	1,867	500	542	242	498	758			
11. 辦理逕行施測	247	664	1,095	739	667	1,216	1,884	723	1,346	480	510	586	111	253			
12. 已決	3	2	28	11	0	0	3	0	10	2	0	0	0	35			
13. 待調處者	0	0	0	0	5	0	5	16	6	0	0	0	0	0			
14. 訴之於法者	0	0	0	0	0	0	0	0	3	0	0	0	0	4			
15. 未決	0	0	0	0	5	0	5	16	9	0	0	0	0	4			
(15)=(13)+(14)	0	0	0	0	5	0	5	16	9	0	0	0	0	4			
(16)=(12)+(15)	3	2	28	11	5	0	8	16	19	2	0	0	0	39			
17. 已決	0	0	0	0	0	0	0	0	0	0	0	0	0	0			
18. 未決	0	0	0	0	0	0	0	6	0	0	0	0	0	0			
19. 地籍謬	0	0	0	0	0	0	0	6	0	0	0	0	0	0			
(19)=(17)+(18)	0	0	0	0	0	0	0	6	0	0	0	0	0	0			
合計=(7)+(10)+(11)+(16)+(19)-(9)=(4)	1,439	1,529	3,508	2,685	2,536	2,651	4,063	2,592	3,252	1,210	1,179	935	944	1,011			

113年度地籍圖重測「地籍調查指界爭議處理」統計表 6/8

項目	鄉鎮市區											太保市			
	樹林區	大雅區	神岡區	北區	鹽水區	西港區	永康區	安南區	田寮區	竹南鎮	銅鑼鄉		員林市	花壇鄉	彰化市
1. 重測前筆數	433	1,069	1,446	2,480	1,051	845	2,349	1,161	132	659	621	1,099	331	1,255	82
2. 新增分割筆數	0	0	0	0	0	0	0	0	0	0	0	0	0	0	0
3. 未登記土地筆數	5	0	8	0	22	30	0	0	16	23	0	1	0	0	4
4. 重測合計筆數=(1)+(2)+(3)	438	1,069	1,454	2,480	1,073	875	2,349	1,161	148	682	621	1,100	331	1,255	86
5. 重測被合併筆數	0	0	0	0	0	0	0	0	0	0	0	0	0	0	0
6. 重測後筆數=(4)-(5)	438	1,069	1,454	2,480	1,073	875	2,349	1,161	148	682	621	1,100	331	1,255	86
測區外筆數	0	69	0	0	69	85	17	87	44	0	0	40	0	0	0
7. 指界確定者	30	0	438	160	21	78	0	23	21	4	4	0	0	0	14
8. 無界址爭議者	301	830	520	1,963	916	524	1,686	702	95	36	519	841	304	949	49
9. 發生界址爭議者	0	0	7	23	5	0	76	5	0	0	3	15	0	0	0
10. 小計=(8)+(9)	301	830	527	1,986	921	524	1,762	707	95	36	522	856	304	949	49
11. 辦理逕行施測	107	186	489	334	131	273	587	431	32	642	95	241	27	272	23
12. 已決	0	27	4	0	2	0	7	0	0	0	0	5	0	4	0
13. 待調處者	0	15	0	23	3	0	69	5	0	0	3	10	0	6	0
14. 訴之於法者	0	11	3	0	0	0	0	0	0	0	0	3	0	0	0
15. 未決	0	26	3	23	3	0	69	5	0	0	3	13	0	6	0
(15)=(13)+(14)	0	53	7	23	5	0	76	5	0	0	3	18	0	10	0
(16)=(12)+(15)	0	0	0	0	0	0	0	0	0	0	0	0	0	0	0
17. 已決	0	0	0	0	0	0	0	0	0	0	0	0	0	0	0
18. 未決	0	0	0	0	0	0	0	0	0	0	0	0	0	24	0
19. 地籍謬	0	0	0	0	0	0	0	0	0	0	0	0	0	24	0
(19)=(17)+(18)	0	0	0	0	0	0	0	0	0	0	0	0	0	24	0
合計=(7)+(10)+(11)+(16)+(19)-(9)=(4)	438	1,069	1,454	2,480	1,073	875	2,349	1,161	148	682	621	1,100	331	1,255	86

113年度地籍圖重測「地籍調查指界暨界址爭議處理」統計表 7/8

項目	鄉鎮市區											新營區			
	牡丹鄉	屏東市	恆春鎮	車城鄉	宜蘭市	礁溪鄉	三星鄉	大同鄉	地方政府自籌經費小計	萬里區	貢寮區		復興區	大雅區	東勢區
1. 重測前筆數	404	1,310	841	26	2,498	2,171	3,113	879	31,158	2,183	1,986	2,804	3,375	6,475	660
2. 新增分割筆數	0	0	0	0	0	0	0	0	0	0	0	0	0	0	0
3. 未登記土地筆數	24	0	69	0	0	6	24	17	625	173	135	249	0	541	18
4. 重測合計筆數=(1)+(2)+(3)	428	1,310	910	26	2,498	2,177	3,137	896	31,783	2,356	2,121	3,053	3,375	7,016	678
5. 重測被合併筆數	0	0	0	0	0	0	3	0	3	0	0	0	0	0	0
6. 重測後筆數=(4)-(5)	428	1,310	910	26	2,498	2,177	3,134	896	31,780	2,356	2,121	3,053	3,375	7,016	678
測區外筆數	50	107	0	0	6	25	0	26	730	127	31	97	100	33	56
7. 指界確定者	7	0	145	4	8	10	0	0	1,766	117	87	34	2,874	82	160
8. 無界址爭議者	356	1,128	588	22	1,971	1,790	2,379	607	21,575	1,106	1,337	1,980	55	4,001	288
9. 發生界址爭議者	0	18	6	0	0	0	0	0	199	0	0	0	0	71	0
10. 小計=(8)+(9)	356	1,146	594	22	1,971	1,790	2,379	607	21,774	1,106	1,337	1,980	55	4,072	288
11. 辦理逕行施測	65	164	171	0	510	376	758	289	8,143	1,133	697	1,039	385	2,860	230
12. 已決	0	0	6	0	0	0	0	0	92	0	0	0	0	12	0
13. 待調處者	0	18	0	0	0	0	0	0	152	0	0	0	61	59	0
14. 訴之於法者	0	0	0	0	0	0	0	0	21	0	0	0	0	0	0
15. 未決	0	18	0	0	0	0	0	0	173	0	0	0	61	59	0
(15)=(13)+(14)	0	18	0	0	0	0	0	0	173	0	0	0	61	59	0
(16)=(12)+(15)	0	18	6	0	0	0	0	0	265	0	0	0	61	71	0
17. 已決	0	0	0	0	5	0	0	0	5	0	0	0	0	0	0
18. 未決	0	0	0	0	4	1	0	0	29	0	0	0	0	2	0
19. 地籍謬	0	0	0	0	9	1	0	0	34	0	0	0	0	2	0
(19)=(17)+(18)	0	0	0	0	9	1	0	0	34	0	0	0	0	2	0
合計=(7)+(10)+(11)+(16)+(19)-(9)=(4)	428	1,310	910	26	2,498	2,177	3,137	896	31,783	2,356	2,121	3,053	3,375	7,016	678

113年度地籍圖重測「地籍調查指界暨界址爭議處理」統計表 8/8

項目	鄉鎮市區	鹽水區	尖石鄉	南投市	地方政府自籌委外小計	合計
1. 重測前筆數	79	259	333	18,154	171,321	
2. 新增分割筆數	0	0	0	0	0	
3. 未登記土地筆數	0	10	0	1,126	7,867	
4. 重測合計筆數=(1)+(2)+(3)	79	269	333	19,280	179,188	
5. 重測被合併筆數	0	0	0	0	11	
6. 重測後筆數=(4)-(5)	79	269	333	19,280	179,177	
測區外筆數	0	0	0	444	4,165	
7. 指界確定者	21	0	103	3,478	10,493	
8. 無界址爭議者	19	242	230	9,258	112,728	
9. 發生界址爭議者	0	0	0	71	834	
10. 小計=(8)+(9)	19	242	230	9,329	113,562	
11. 辦理逕行施測	39	27	0	6,410	54,818	
12. 已決	0	0	0	12	512	
13. 待調處者	0	0	0	120	405	
14. 訴之於法者	0	0	0	0	58	
15. 未決	(15)=(13)+(14)	0	0	120	463	
(16)=(12)+(15)	0	0	0	132	975	
17. 已決	0	0	0	0	9	
18. 未決	0	0	0	2	165	
19. 地籍謬	0	0	0	2	174	
合計=(7)+(10)+(11)+(16)+(19)-(9)=(4)	79	269	333	19,280	179,188	

113年度地籍圖重測「辦理協助指界情形」統計表 1/3

辦理單位	鄉鎮市區	重測合計 筆數	同意協助指界結果		不同意協助指界結果		合計	
			筆數	占重測合計筆數 百分比%	筆數	占重測合計筆數 百分比%	筆數	占重測合計筆數 百分比%
合計		179,188	112,728	62.91%	834	0.47%	113,562	63.38%
中區測量隊	東區	2,641	1,866	70.66%	28	1.06%	1,894	71.72%
南區第二測量隊	歸仁區	2,524	1,564	61.97%	82	3.25%	1,646	65.21%
	甲仙區	2,876	2,290	79.62%	2	0.07%	2,292	79.69%
南區第一測量隊	口湖鄉	2,627	960	36.54%	14	0.53%	974	37.08%
	義竹鄉	3,880	2,607	67.19%	0	0.00%	2,607	67.19%
東區測量隊	恆春鎮	2,731	2,116	77.48%	8	0.29%	2,124	77.77%
中心辦小計		17,279	11,403	65.99%	134	0.78%	11,537	66.77%
新北市	三芝區	2,577	1,315	51.03%	8	0.31%	1,323	51.34%
	樹林區	1,968	1,398	71.04%	4	0.20%	1,402	71.24%
臺中市	西區	636	247	38.84%	17	2.67%	264	41.51%
	北區	654	529	80.89%	7	1.07%	536	81.96%
	大安區	1,134	913	80.51%	0	0.00%	913	80.51%
	大甲區	845	675	79.88%	0	0.00%	675	79.88%
	霧峰區	587	263	44.80%	7	1.19%	270	46.00%
	東勢區	969	678	69.97%	14	1.44%	692	71.41%
臺南市	白河區	1,319	598	45.34%	0	0.00%	598	45.34%
	大內區	1,370	1,110	81.02%	2	0.15%	1,112	81.17%
	佳里區	1,152	747	64.84%	5	0.43%	752	65.28%
	新市區	2,688	1,857	69.08%	4	0.15%	1,861	69.23%
	歸仁區	2,493	1,711	68.63%	30	1.20%	1,741	69.84%
	永康區	300	248	82.67%	0	0.00%	248	82.67%
	南區	2,132	1,209	56.71%	30	1.41%	1,239	58.11%
高雄市	燕巢區	1,959	1,182	60.34%	0	0.00%	1,182	60.34%
	田寮區	2,074	1,092	52.65%	32	1.54%	1,124	54.19%
	美濃區	1,368	962	70.32%	0	0.00%	962	70.32%
	杉林區	1,384	1,174	84.83%	4	0.29%	1,178	85.12%
新竹縣	峨眉鄉	2,489	844	33.91%	0	0.00%	844	33.91%
苗栗縣	頭屋鄉	946	689	72.83%	7	0.74%	696	73.57%
	南庄鄉	1,115	379	33.99%	37	3.32%	416	37.31%
	通霄鎮	1,131	384	33.95%	0	0.00%	384	33.95%
	銅鑼鄉	1,273	590	46.35%	6	0.47%	596	46.82%
南投縣	南投市	1,401	879	62.74%	0	0.00%	879	62.74%
	集集鎮	1,574	812	51.59%	5	0.32%	817	51.91%
	魚池鄉	1,141	329	28.83%	4	0.35%	333	29.18%
彰化縣	溪州鄉	568	208	36.62%	0	0.00%	208	36.62%
	二林鎮	2,446	2,161	88.35%	0	0.00%	2,161	88.35%
	溪州鄉	717	332	46.30%	2	0.28%	334	46.58%
雲林縣	虎尾鎮	1,295	1,128	87.10%	9	0.69%	1,137	87.80%
	口湖鄉	1,209	643	53.18%	0	0.00%	643	53.18%
嘉義縣	太保市	1,272	1,041	81.84%	21	1.65%	1,062	83.49%
	民雄鄉	1,400	1,089	77.79%	6	0.43%	1,095	78.21%
	義竹鄉	1,453	1,182	81.35%	6	0.41%	1,188	81.76%
澎湖縣	望安鄉	2,997	1,391	46.41%	0	0.00%	1,391	46.41%
屏東縣	九如鄉	1,149	1,021	88.86%	0	0.00%	1,021	88.86%
	東港鎮	1,058	1,020	96.41%	0	0.00%	1,020	96.41%
	車城鄉	1,022	852	83.37%	0	0.00%	852	83.37%
	春日鄉	1,630	1,102	67.61%	0	0.00%	1,102	67.61%
	高樹鄉	2,200	1,780	80.91%	31	1.41%	1,811	82.32%
	新埤鄉	2,350	1,723	73.32%	3	0.13%	1,726	73.45%

113年度地籍圖重測「辦理協助指界情形」統計表 2/3

辦理單位	鄉鎮市區	重測合計 筆數	同意協助指界結果		不同意協助指界結果		合計	
			筆數	占重測合計筆數 百分比%	筆數	占重測合計筆數 百分比%	筆數	占重測合計筆數 百分比%
臺東縣	東河鄉	1,122	983	87.61%	0	0.00%	983	87.61%
	延平鄉	990	689	69.60%	9	0.91%	698	70.51%
花蓮縣	卓溪鄉	1,500	1,099	73.27%	0	0.00%	1,099	73.27%
	萬榮鄉	1,430	1,190	83.22%	0	0.00%	1,190	83.22%
地方政府辦理小計		66,487	43,448	65.35%	310	0.47%	43,758	65.81%
新北市	萬里區	3,963	1,916	48.35%	0	0.00%	1,916	48.35%
	貢寮區	3,990	2,236	56.04%	0	0.00%	2,236	56.04%
桃園市	復興區	3,356	1,952	58.16%	7	0.21%	1,959	58.37%
臺中市	西區	3,585	2,170	60.53%	2	0.06%	2,172	60.59%
	北區	3,914	2,648	67.65%	25	0.64%	2,673	68.29%
臺南市	大內區	1,296	1,070	82.56%	5	0.39%	1,075	82.95%
	鹽水區	1,439	959	66.64%	3	0.21%	962	66.85%
	新營區	1,529	727	47.55%	2	0.13%	729	47.68%
	新市區	3,508	2,268	64.65%	28	0.80%	2,296	65.45%
	官田區	2,685	1,935	72.07%	0	0.00%	1,935	72.07%
基隆市	七堵區	2,536	1,864	73.50%	5	0.20%	1,869	73.70%
新竹縣	北埔鄉	2,651	1,433	54.06%	0	0.00%	1,433	54.06%
南投縣	埔里鎮	4,063	2,171	53.43%	8	0.20%	2,179	53.63%
雲林縣	斗六市	2,592	1,847	71.26%	16	0.62%	1,863	71.88%
嘉義市	東區	3,252	1,848	56.83%	19	0.58%	1,867	57.41%
地方政府委外小計		44,359	27,044	60.97%	120	0.27%	27,164	61.24%
新北市	三峽區	1,210	498	41.16%	2	0.17%	500	41.32%
	新店區	1,179	542	45.97%	0	0.00%	542	45.97%
	深坑區	935	242	25.88%	0	0.00%	242	25.88%
	瑞芳區	944	498	52.75%	0	0.00%	498	52.75%
	三峽區	1,011	719	71.12%	39	3.86%	758	74.98%
	樹林區	438	301	68.72%	0	0.00%	301	68.72%
臺中市	大雅區	1,069	830	77.64%	0	0.00%	830	77.64%
	神岡區	1,454	520	35.76%	7	0.48%	527	36.24%
臺南市	北區	2,480	1,963	79.15%	23	0.93%	1,986	80.08%
	鹽水區	1,073	916	85.37%	5	0.47%	921	85.83%
	西港區	875	524	59.89%	0	0.00%	524	59.89%
	永康區	2,349	1,686	71.78%	76	3.24%	1,762	75.01%
	安南區	1,161	702	60.47%	5	0.43%	707	60.90%
高雄市	田寮區	148	95	64.19%	0	0.00%	95	64.19%
苗栗縣	竹南鎮	682	36	5.28%	0	0.00%	36	5.28%
	銅鑼鄉	621	519	83.57%	3	0.48%	522	84.06%
彰化縣	員林市	1,100	841	76.45%	15	1.36%	856	77.82%
	花壇鄉	331	304	91.84%	0	0.00%	304	91.84%
	彰化市	1,255	949	75.62%	0	0.00%	949	75.62%
嘉義縣	太保市	86	49	56.98%	0	0.00%	49	56.98%
屏東縣	牡丹鄉	428	356	83.18%	0	0.00%	356	83.18%
	屏東市	1,310	1,128	86.11%	18	1.37%	1,146	87.48%
	恆春鎮	910	588	64.62%	6	0.66%	594	65.27%
	車城鄉	26	22	84.62%	0	0.00%	22	84.62%
宜蘭縣	宜蘭市	2,498	1,971	78.90%	0	0.00%	1,971	78.90%
	礁溪鄉	2,177	1,790	82.22%	0	0.00%	1,790	82.22%
	三星鄉	3,137	2,379	75.84%	0	0.00%	2,379	75.84%
	大同鄉	896	607	67.75%	0	0.00%	607	67.75%
地方政府自籌經費小計		31,783	21,575	67.88%	199	0.63%	21,774	68.51%

113年度地籍圖重測「辦理協助指界情形」統計表 3/3

辦理單位	鄉鎮市區	重測合計 筆數	同意協助指界結果		不同意協助指界結果		合計	
			筆數	占重測合計筆數 百分比%	筆數	占重測合計筆數 百分比%	筆數	占重測合計筆數 百分比%
新北市	萬里區	2,356	1,106	46.94%	0	0.00%	1,106	46.94%
	貢寮區	2,121	1,337	63.04%	0	0.00%	1,337	63.04%
桃園市	復興區	3,053	1,980	64.85%	0	0.00%	1,980	64.85%
臺中市	大雅區	3,375	55	1.63%	0	0.00%	55	1.63%
	東勢區	7,016	4,001	57.03%	71	1.01%	4,072	58.04%
臺南市	新營區	678	288	42.48%	0	0.00%	288	42.48%
	鹽水區	79	19	24.05%	0	0.00%	19	24.05%
新竹縣	尖石鄉	269	242	89.96%	0	0.00%	242	89.96%
南投縣	南投市	333	230	69.07%	0	0.00%	230	69.07%
地方政府自籌委外小計		19,280	9,258	48.02%	71	0.37%	9,329	48.39%

113年度地籍圖重測「結果公告閱覽暨異議處理分析」統計表 1/4

鄉鎮市區	項目 數量	土地所有權人閱覽人次	土地所有權人閱覽筆數	申請異議複丈處理情形										陳情書之處理							
				申請筆、件數 (1)	已處理					未處理					撤銷申請者 (4)	合計 (5)	解說同意者	協調後更正	請其申請異議複丈	待處理	合計
					複丈結果無誤	重新指界同意更正	因測量錯誤更正者	協調不成訴之於法	小計 (2)	仍在協調中	待複丈者	小計 (3)									
東區	件	25	25	4	4	0	0	0	4	0	0	0	0	4	0	0	0	2	2		
	筆		37	5	5	0	0	0	5	0	0	0	0	5	0	0	0	2	2		
歸仁區	件	11	11	1	1	0	0	0	1	0	0	0	1	0	0	0	0	0			
	筆		17	1	1	0	0	0	1	0	0	0	1	0	0	0	0	0			
甲仙區	件	1	1	0	0	0	0	0	0	0	0	0	0	0	0	0	0	0			
	筆		1	0	0	0	0	0	0	0	0	0	0	0	0	0	0	0			
口湖鄉	件	5	5	0	0	0	0	0	0	0	0	0	0	0	0	0	0	0			
	筆		13	0	0	0	0	0	0	0	0	0	0	0	0	0	0	0			
義竹鄉	件	2	2	0	0	0	0	0	0	0	0	0	0	0	0	0	0	0			
	筆		3	0	0	0	0	0	0	0	0	0	0	0	0	0	0	0			
恆春鎮	件	4	4	0	0	0	0	0	0	0	0	0	0	0	0	0	0	0			
	筆		6	0	0	0	0	0	0	0	0	0	0	0	0	0	0	0			
中心辦小計	件	48	48	5	5	0	0	5	0	0	0	5	0	0	0	0	2	2			
	筆		77	6	6	0	0	6	0	0	0	0	6	0	0	0	2	2			
三芝區	件	9	9	1	1	0	0	0	1	0	0	0	1	0	0	0	0	0			
	筆		16	1	1	0	0	0	1	0	0	0	1	0	0	0	0	0			
樹林區	件	7	7	3	1	0	0	1	0	0	0	2	3	1	0	0	0	1			
	筆		16	15	1	0	0	0	1	0	0	0	14	15	1	0	0	0			
西區	件	7	7	0	0	0	0	0	0	0	0	0	0	0	0	0	0	0			
	筆		7	0	0	0	0	0	0	0	0	0	0	0	0	0	0	0			
北區	件	5	5	0	0	0	0	0	0	0	0	0	0	0	0	0	0	0			
	筆		9	0	0	0	0	0	0	0	0	0	0	0	0	0	0	0			
大安區	件	3	3	0	0	0	0	0	0	0	0	0	0	0	0	0	0	0			
	筆		3	0	0	0	0	0	0	0	0	0	0	0	0	0	0	0			
大甲區	件	1	1	0	0	0	0	0	0	0	0	0	0	0	0	0	0	0			
	筆		2	0	0	0	0	0	0	0	0	0	0	0	0	0	0	0			
霧峰區	件	3	3	1	0	0	0	0	0	0	0	1	1	0	0	0	0	0			
	筆		3	2	0	0	0	0	0	0	0	0	2	2	0	0	0	0			
東勢區	件	7	7	0	0	0	0	0	0	0	0	0	0	0	0	0	0	0			
	筆		17	0	0	0	0	0	0	0	0	0	0	0	0	0	0	0			
白河區	件	4	4	0	0	0	0	0	0	0	0	0	0	0	0	0	0	0			
	筆		4	0	0	0	0	0	0	0	0	0	0	0	0	0	0	0			
大內區	件	0	0	0	0	0	0	0	0	0	0	0	0	0	0	0	0	0			
	筆		0	0	0	0	0	0	0	0	0	0	0	0	0	0	0	0			
佳里區	件	4	3	2	2	0	0	2	0	0	0	2	2	0	0	0	0	0			
	筆		4	2	2	0	0	0	2	0	0	0	2	2	0	0	0	0			
新市區	件	8	8	0	0	0	0	0	0	0	0	0	0	0	0	0	0	0			
	筆		56	0	0	0	0	0	0	0	0	0	0	0	0	0	0	0			
歸仁區	件	12	12	0	0	0	0	0	0	0	0	0	0	0	0	0	0	0			
	筆		15	0	0	0	0	0	0	0	0	0	0	0	0	0	0	0			
永康區	件	2	2	0	0	0	0	0	0	0	0	0	0	0	0	0	0	0			
	筆		2	0	0	0	0	0	0	0	0	0	0	0	0	0	0	0			
南區	件	24	13	1	1	0	0	1	0	0	0	1	1	0	0	0	0	0			
	筆		24	1	1	0	0	0	1	0	0	0	1	0	0	0	0	0			
燕巢區	件	2	2	0	0	0	0	0	0	0	0	0	0	0	0	0	0	0			
	筆		3	0	0	0	0	0	0	0	0	0	0	0	0	0	0	0			
田寮區	件	3	3	1	1	0	0	1	0	0	0	1	1	0	0	0	0	0			
	筆		3	1	1	0	0	0	1	0	0	0	1	0	0	0	0	0			
美濃區	件	9	9	0	0	0	0	0	0	0	0	0	0	0	0	0	0	0			
	筆		23	0	0	0	0	0	0	0	0	0	0	0	0	0	0	0			
杉林區	件	1	1	0	0	0	0	0	0	0	0	0	0	0	0	0	0	0			
	筆		1	0	0	0	0	0	0	0	0	0	0	0	0	0	0	0			
峨眉鄉	件	1	2	0	0	0	0	0	0	0	0	0	0	0	0	0	0	0			
	筆		2	0	0	0	0	0	0	0	0	0	0	0	0	0	0	0			
頭屋鄉	件	2	2	0	0	0	0	0	0	0	0	0	0	0	0	0	0	0			
	筆		2	0	0	0	0	0	0	0	0	0	0	0	0	0	0	0			
南庄鄉	件	2	2	0	0	0	0	0	0	0	0	0	0	0	0	0	0	0			
	筆		2	0	0	0	0	0	0	0	0	0	0	0	0	0	0	0			

113年度地籍圖重測「結果公告閱覽暨異議處理分析」統計表 2/4

鄉鎮市區	項目 數量	土地所有權人閱覽人次	土地所有權人閱覽筆數	申請異議複丈處理情形										陳情書之處理							
				申請筆、件數 (1)	已處理					未處理					撤銷申請者 (4)	合計 (5)	解說同意者	協調後更正	請其申請異議複丈	待處理	合計
					複丈結果無誤	重新指界同意更正	因測量錯誤更正者	協調不成訴之於法	小計 (2)	仍在協調中	待複丈者	小計 (3)									
通霄鎮	件	1	1	0	0	0	0	0	0	0	0	0	0	0	0	0	0	0	0	0	
	筆		1	0	0	0	0	0	0	0	0	0	0	0	0	0	0	0	0	0	
銅鑼鄉	件	3	3	0	0	0	0	0	0	0	0	0	0	0	0	0	0	0	0	0	
	筆		6	0	0	0	0	0	0	0	0	0	0	0	0	0	0	0	0	0	
南投市	件	1	1	0	0	0	0	0	0	0	0	0	0	0	0	0	0	0	0	0	
	筆		1	0	0	0	0	0	0	0	0	0	0	0	0	0	0	0	0	0	
集集鎮	件	6	6	0	0	0	0	0	0	0	0	0	0	0	0	0	0	0	0	0	
	筆		35	0	0	0	0	0	0	0	0	0	0	0	0	0	0	0	0	0	
魚池鄉	件	4	4	0	0	0	0	0	0	0	0	0	0	0	0	0	0	0	0	0	
	筆		4	0	0	0	0	0	0	0	0	0	0	0	0	0	0	0	0	0	
溪州鄉	件	9	14	0	0	0	0	0	0	0	0	0	0	0	0	0	0	0	0	0	
	筆		14	0	0	0	0	0	0	0	0	0	0	0	0	0	0	0	0	0	
二林鎮	件	21	21	0	0	0	0	0	0	0	0	0	0	0	0	0	0	0	0	0	
	筆		28	0	0	0	0	0	0	0	0	0	0	0	0	0	0	0	0	0	
溪州鄉	件	4	6	0	0	0	0	0	0	0	0	0	0	0	0	0	0	0	0	0	
	筆		6	0	0	0	0	0	0	0	0	0	0	0	0	0	0	0	0	0	
虎尾鎮	件	5	5	0	0	0	0	0	0	0	0	0	0	0	0	0	0	0	0	0	
	筆		10	0	0	0	0	0	0	0	0	0	0	0	0	0	0	0	0	0	
口湖鄉	件	0	0	5	5	0	0	0	5	0	0	0	0	5	0	0	0	0	0	0	
	筆		0	5	5	0	0	0	5	0	0	0	0	5	0	0	0	0	0	0	
太保市	件	13	13	1	0	0	0	0	0	0	1	1	0	1	0	0	0	0	0	0	
	筆		20	2	0	0	0	0	0	0	2	2	0	2	0	0	0	0	0	0	
民雄鄉	件	10	10	0	0	0	0	0	0	0	0	0	0	0	0	0	0	0	0	0	
	筆		16	0	0	0	0	0	0	0	0	0	0	0	0	0	0	0	0	0	
義竹鄉	件	1	1	1	1	0	0	0	1	0	0	0	0	1	0	0	0	0	0	0	
	筆		1	3	3	0	0	0	3	0	0	0	0	3	0	0	0	0	0	0	
望安鄉	件	1	1	0	0	0	0	0	0	0	0	0	0	0	0	0	0	0	0	0	
	筆		1	0	0	0	0	0	0	0	0	0	0	0	0	0	0	0	0	0	
九如鄉	件	10	10	2	2	0	0	0	2	0	0	0	0	2	0	0	0	0	0	0	
	筆		24	2	2	0	0	0	2	0	0	0	0	2	0	0	0	0	0	0	
東港鎮	件	12	12	2	2	0	0	0	2	0	0	0	0	2	0	0	0	0	0	0	
	筆		18	3	3	0	0	0	3	0	0	0	0	3	0	0	0	0	0	0	
車城鄉	件	0	0	0	0	0	0	0	0	0	0	0	0	0	0	0	0	0	0	0	
	筆		0	0	0	0	0	0	0	0	0	0	0	0	0	0	0	0	0	0	
春日鄉	件	9	9	0	0	0	0	0	0	0	0	0	0	0	0	0	0	0	0	0	
	筆		21	0	0	0	0	0	0	0	0	0	0	0	0	0	0	0	0	0	
高樹鄉	件	8	8	0	0	0	0	0	0	0	0	0	0	0	0	0	0	0	0	0	
	筆		34	0	0	0	0	0	0	0	0	0	0	0	0	0	0	0	0	0	
新埤鄉	件	8	8	1	1	0	0	0	1	0	0	0	0	1	0	0	0	0	0	0	
	筆		12	1	1	0	0	0	1	0	0	0	0	1	0	0	0	0	0	0	
東河鄉	件	2	2	0	0	0	0	0	0	0	0	0	0	0	0	0	0	0	0	0	
	筆		2	0	0	0	0	0	0	0	0	0	0	0	0	0	0	0	0	0	
延平鄉	件	1	1	0	0	0	0	0	0	0	0	0	0	0	0	0	0	0	0	0	
	筆		1	0	0	0	0	0	0	0	0	0	0	0	0	0	0	0	0	0	
卓溪鄉	件	2	2	0	0	0	0	0	0	0	0	0	0	0	0	0	0	0	0	0	
	筆		2	0	0	0	0	0	0	0	0	0	0	0	0	0	0	0	0	0	
萬榮鄉	件	3	3	0	0	0	0	0	0	0	0	0	0	0	0	0	0	0	0	0	
	筆		3	0	0	0	0	0	0	0	0	0	0	0	0	0	0	0	0	0	
地方政府辦理小計	件	250	246	21	17	0	0	0	17	0	1	1	3	21	1	0	0	0	0	1	
	筆		474	38	20	0	0	0	20	0	2	2	16	38	1	0	0	0	0	1	
萬里區	件	6	6	1	1	0	0	0	1	0	0	0	0	1	0	0	0	0	0	0	
	筆		9	1	1	0	0	0	1	0	0	0	0	1	0	0	0	0	0	0	
貢寮區	件	1	1	0	0	0	0	0	0	0	0	0	0	0	0	0	0	0	0	0	
	筆		1	0	0	0	0	0	0	0	0	0	0	0	0	0	0	0	0	0	
復興區	件	4	4	0	0	0	0	0	0	0	0	0	0	0	0	0	0	0	0	0	
	筆		4	0	0	0	0	0	0	0	0	0	0	0	0	0	0	0	0	0	
西區	件	20	25	0	0	0	0	0	0	0	0	0	0	0	0	0	0	0	0	0	
	筆		25	0	0	0	0	0	0	0	0	0	0	0	0	0	0	0	0	0	

113年度地籍圖重測「結果公告閱覽暨異議處理分析」統計表 3/4

鄉鎮市區	項目 數量	土地所有權人閱覽人次	土地所有權人閱覽筆數	申請異議複丈處理情形										陳情書之處理							
				申請筆、件數 (1)	已處理					未處理					撤銷申請者 (4)	合計 (5)	解說同意者	協調後更正	請其申請異議複丈	待處理	合計
					複丈結果無誤	重新指界同意更正	因測量錯誤更正者	協調不成訴之於法	小計 (2)	仍在協調中	待複丈者	小計 (3)									
北區	件	13	13	5	5	0	0	0	5	0	0	0	0	5	0	0	0	0	0		
	筆		13	7	7	0	0	0	7	0	0	0	0	7	0	0	0	0	0		
大內區	件	2	5	0	0	0	0	0	0	0	0	0	0	0	0	0	0	0	0		
	筆		5	0	0	0	0	0	0	0	0	0	0	0	0	0	0	0	0		
鹽水區	件	8	8	0	0	0	0	0	0	0	0	0	0	0	0	0	0	0	0		
	筆		11	0	0	0	0	0	0	0	0	0	0	0	0	0	0	0	0		
新營區	件	7	7	1	1	0	0	0	1	0	0	0	1	0	0	0	0	0	0		
	筆		9	4	4	0	0	0	4	0	0	0	0	4	0	0	0	0	0		
新市區	件	3	3	1	1	0	0	0	1	0	0	0	1	0	0	0	0	0	0		
	筆		5	3	3	0	0	0	3	0	0	0	0	3	0	0	0	0	0		
官田區	件	8	8	0	0	0	0	0	0	0	0	0	0	0	0	0	0	0	0		
	筆		10	0	0	0	0	0	0	0	0	0	0	0	0	0	0	0	0		
七堵區	件	1	1	0	0	0	0	0	0	0	0	0	0	0	0	0	0	0	0		
	筆		1011	0	0	0	0	0	0	0	0	0	0	0	0	0	0	0	0		
北埔鄉	件	7	7	0	0	0	0	0	0	0	0	0	0	0	0	0	0	0	0		
	筆		112	0	0	0	0	0	0	0	0	0	0	0	0	0	0	0	0		
埔里鎮	件	18	18	7	3	0	1	0	4	0	0	0	3	7	0	1	0	2	3		
	筆		37	7	3	0	1	0	4	0	0	0	3	7	0	8	0	2	10		
斗六市	件	32	32	4	4	0	0	0	4	0	0	0	4	0	0	0	0	0	0		
	筆		32	6	6	0	0	0	6	0	0	0	0	6	0	0	0	0	0		
東區	件	7	45	2	2	0	0	0	2	0	0	0	2	0	0	0	0	0	0		
	筆		86	9	9	0	0	0	9	0	0	0	0	9	0	0	0	0	0		
地方政府 委外小計	件	137	183	21	17	0	1	0	18	0	0	0	3	21	0	1	0	2	3		
	筆		1370	37	33	0	1	0	34	0	0	0	3	37	0	8	0	2	10		
三峽區	件	0	0	0	0	0	0	0	0	0	0	0	0	0	0	0	0	0	0		
	筆		0	0	0	0	0	0	0	0	0	0	0	0	0	0	0	0	0		
新店區	件	3	4	0	0	0	0	0	0	0	0	0	0	0	0	0	0	0	0		
	筆		4	0	0	0	0	0	0	0	0	0	0	0	0	0	0	0	0		
深坑區	件	5	6	0	0	0	0	0	0	0	0	0	0	0	0	0	0	0	0		
	筆		6	0	0	0	0	0	0	0	0	0	0	0	0	0	0	0	0		
瑞芳區	件	3	3	0	0	0	0	0	0	0	0	0	0	0	0	0	0	0	0		
	筆		3	0	0	0	0	0	0	0	0	0	0	0	0	0	0	0	0		
三峽區	件	1	1	0	0	0	0	0	0	0	0	0	0	0	0	0	0	0	0		
	筆		1	0	0	0	0	0	0	0	0	0	0	0	0	0	0	0	0		
樹林區	件	2	1	1	0	1	0	0	1	0	0	0	1	0	0	0	0	0	0		
	筆		2	2	0	2	0	0	2	0	0	0	0	2	0	0	0	0	0		
大雅區	件	10	10	0	0	0	0	0	0	0	0	0	0	0	0	0	0	0	0		
	筆		10	0	0	0	0	0	0	0	0	0	0	0	0	0	0	0	0		
神岡區	件	10	14	0	0	0	0	0	0	0	0	0	0	0	0	0	0	0	0		
	筆		14	0	0	0	0	0	0	0	0	0	0	0	0	0	0	0	0		
北區	件	4	4	0	0	0	0	0	0	0	0	0	0	0	0	0	0	0	0		
	筆		5	0	0	0	0	0	0	0	0	0	0	0	0	0	0	0	0		
鹽水區	件	3	3	0	0	0	0	0	0	0	0	0	0	0	0	0	0	0	0		
	筆		4	0	0	0	0	0	0	0	0	0	0	0	0	0	0	0	0		
西港區	件	2	2	0	0	0	0	0	0	0	0	0	0	0	0	0	0	0	0		
	筆		3	0	0	0	0	0	0	0	0	0	0	0	0	0	0	0	0		
永康區	件	4	5	0	0	0	0	0	0	0	0	0	0	0	0	0	0	0	0		
	筆		5	0	0	0	0	0	0	0	0	0	0	0	0	0	0	0	0		
安南區	件	2	2	0	0	0	0	0	0	0	0	0	0	0	0	0	0	0	0		
	筆		2	0	0	0	0	0	0	0	0	0	0	0	0	0	0	0	0		
田寮區	件	1	1	0	0	0	0	0	0	0	0	0	0	0	0	0	0	0	0		
	筆		1	0	0	0	0	0	0	0	0	0	0	0	0	0	0	0	0		
竹南鎮	件	2	2	0	0	0	0	0	0	0	0	0	0	0	0	0	0	0	0		
	筆		2	0	0	0	0	0	0	0	0	0	0	0	0	0	0	0	0		
銅鑼鄉	件	1	2	0	0	0	0	0	0	0	0	0	0	0	0	0	0	0	0		
	筆		2	0	0	0	0	0	0	0	0	0	0	0	0	0	0	0	0		
員林市	件	6	6	0	0	0	0	0	0	0	0	0	0	0	0	0	0	0	0		
	筆		10	0	0	0	0	0	0	0	0	0	0	0	0	0	0	0	0		

113年度地籍圖重測「結果公告閱覽暨異議處理分析」統計表 4/4

鄉鎮市區	項目 數量	土地所有權人閱覽人次	土地所有權人閱覽筆數	申請異議複丈處理情形										陳情書之處理							
				申請筆、件數 (1)	已處理					未處理					撤銷申請者 (4)	合計 (5)	解說同意者	協調後更正	請其申請異議複丈	待處理	合計
					複丈結果無誤	重新指界同意更正	因測量錯誤更正者	協調不成訴之於法	小計 (2)	仍在協調中	待複丈者	小計 (3)									
花壇鄉	件	4	4	0	0	0	0	0	0	0	0	0	0	0	0	0	0	0	0	0	
	筆		6	0	0	0	0	0	0	0	0	0	0	0	0	0	0	0	0	0	0
彰化市	件	9	9	0	0	0	0	0	0	0	0	0	0	0	0	0	0	0	0	0	
	筆		18	0	0	0	0	0	0	0	0	0	0	0	0	0	0	0	0	0	0
太保市	件	0	0	0	0	0	0	0	0	0	0	0	0	0	0	0	0	0	0	0	
	筆		0	0	0	0	0	0	0	0	0	0	0	0	0	0	0	0	0	0	0
牡丹鄉	件	1	1	1	1	0	0	0	1	0	0	0	0	1	0	0	0	0	0	0	
	筆		3	1	1	0	0	0	1	0	0	0	0	1	0	0	0	0	0	0	0
屏東市	件	10	10	2	2	0	0	0	2	0	0	0	0	2	0	0	0	0	0	0	
	筆		22	2	2	0	0	0	2	0	0	0	0	2	0	0	0	0	0	0	0
恆春鎮	件	0	0	0	0	0	0	0	0	0	0	0	0	0	0	0	0	0	0	0	
	筆		0	0	0	0	0	0	0	0	0	0	0	0	0	0	0	0	0	0	0
車城鄉	件	0	0	0	0	0	0	0	0	0	0	0	0	0	0	0	0	0	0	0	
	筆		0	0	0	0	0	0	0	0	0	0	0	0	0	0	0	0	0	0	0
宜蘭市	件	14	14	0	0	0	0	0	0	0	0	0	0	0	0	0	0	0	0	0	
	筆		14	0	0	0	0	0	0	0	0	0	0	0	0	0	0	0	0	0	0
礁溪鄉	件	2	2	0	0	0	0	0	0	0	0	0	0	0	0	0	0	0	0	0	
	筆		2	0	0	0	0	0	0	0	0	0	0	0	0	0	0	0	0	0	0
三星鄉	件	4	4	0	0	0	0	0	0	0	0	0	0	0	0	0	0	0	0	0	
	筆		5	0	0	0	0	0	0	0	0	0	0	0	0	0	0	0	0	0	0
大同鄉	件	0	0	0	0	0	0	0	0	0	0	0	0	0	0	0	0	0	0	0	
	筆		0	0	0	0	0	0	0	0	0	0	0	0	0	0	0	0	0	0	0
地方政府自籌經費小計	件	103	110	4	3	1	0	0	4	0	0	0	0	4	0	0	0	0	0	0	
	筆		144	5	3	2	0	0	5	0	0	0	0	5	0	0	0	0	0	0	0
萬里區	件	3	3	0	0	0	0	0	0	0	0	0	0	0	0	0	0	0	0	0	
	筆		7	0	0	0	0	0	0	0	0	0	0	0	0	0	0	0	0	0	0
貢寮區	件	2	2	0	0	0	0	0	0	0	0	0	0	0	0	0	0	0	0	0	
	筆		2	0	0	0	0	0	0	0	0	0	0	0	0	0	0	0	0	0	0
復興區	件	2	2	0	0	0	0	0	0	0	0	0	0	0	0	0	0	0	0	0	
	筆		2	0	0	0	0	0	0	0	0	0	0	0	0	0	0	0	0	0	0
大雅區	件	28	28	0	0	0	0	0	0	0	0	0	0	0	3	0	0	0	0	3	
	筆		49	0	0	0	0	0	0	0	0	0	0	0	7	0	0	0	0	7	7
東勢區	件	47	50	0	0	0	0	0	0	0	0	0	0	0	0	0	0	0	0	0	
	筆		63	0	0	0	0	0	0	0	0	0	0	0	0	0	0	0	0	0	0
新營區	件	1	1	0	0	0	0	0	0	0	0	0	0	0	0	0	0	0	0	0	
	筆		3	0	0	0	0	0	0	0	0	0	0	0	0	0	0	0	0	0	0
鹽水區	件	1	1	0	0	0	0	0	0	0	0	0	0	0	0	0	0	0	0	0	
	筆		1	0	0	0	0	0	0	0	0	0	0	0	0	0	0	0	0	0	0
尖石鄉	件	0	0	0	0	0	0	0	0	0	0	0	0	0	0	0	0	0	0	0	
	筆		0	0	0	0	0	0	0	0	0	0	0	0	0	0	0	0	0	0	0
南投市	件	5	5	2	2	0	0	0	2	0	0	0	0	2	0	0	0	0	0	0	
	筆		25	2	2	0	0	0	2	0	0	0	0	2	0	0	0	0	0	0	0
地方政府自籌委外小計	件	89	92	2	2	0	0	0	2	0	0	0	0	2	3	0	0	0	0	3	
	筆		152	2	2	0	0	0	2	0	0	0	0	2	7	0	0	0	0	7	7
合計	件	627	679	53	44	1	1	0	46	0	1	1	6	53	4	1	0	4	9	9	
	筆		2217	88	64	2	1	0	67	0	2	2	19	88	8	8	0	4	20	20	20

113年度地籍圖重測「指界情形分析」統計表 1/8 (單位：筆)

項目	鄉鎮市區													
	東區	歸仁區	甲仙區	口湖鄉	義竹鄉	恆春鎮	中心鄉小計	三芝區	樹林區	西區	北區	大安區	大甲區	霧峰區
1. 親自指界	990	896	667	375	492	153	3,573	158	379	125	186	263	61	191
2. 委託他人指界	209	286	136	75	102	88	896	113	90	45	120	151	44	32
3. 繼承人指界	6	5	0	0	0	17	28	0	15	2	3	3	2	3
4. 未成年、受監護宣告人由法定代理人指界	2	2	7	2	3	0	16	0	0	0	11	0	0	1
5. 未辦妥所有權移轉登記由權利人指界	0	0	0	0	0	0	0	0	0	0	0	0	0	3
6. 依土地法第46條之2辦理逕行施測	527	727	151	410	684	193	2,692	460	49	85	56	71	45	144
7. 小計=1.+2.+3.+4.+5.+6.	1,734	1,916	961	862	1,281	451	7,205	731	533	257	376	488	152	374
8. 全體到場指界 (含委託指界)	102	29	104	0	360	89	684	34	65	47	19	91	24	37
9. 部分到場指界	160	244	139	534	604	415	2,096	711	801	116	151	263	46	23
10. 全部依土地法第46條之2辦理逕行施測	145	112	66	458	430	193	1,404	662	359	32	25	69	29	50
11. 小計=8.+9.+10.	407	385	309	992	1,394	697	4,184	1,407	1,225	195	195	423	99	110
12. 到場指界	496	222	1,244	650	1,072	1,392	5,076	316	151	179	68	143	498	0
13. 依土地法第46條之2辦理逕行施測	0	1	0	0	0	0	1	0	15	5	15	0	0	98
14. 小計=12.+13.	496	223	1,244	650	1,072	1,392	5,077	316	166	184	83	143	498	98
15. 未登記土地	4	0	362	123	133	191	813	123	44	0	0	80	96	5
16. 合計=7.+11.+14.+15.	2,641	2,524	2,876	2,627	3,880	2,731	17,279	2,577	1,968	636	654	1,134	845	587

註：公私共有土地之指界併入共有土地之指界內填載。

113年度地籍圖重測「指界情形分析」統計表 2/8 (單位：筆)

項目	鄉鎮市區														南庄鄉
	東勢區	白河區	大內區	佳里區	新市區	歸仁區	永康區	南區	燕巢區	田寮區	美濃區	杉林區	峨眉鄉	頭屋鄉	
1. 親自指界	438	465	381	356	638	718	88	696	236	485	85	936	678	215	349
2. 委託他人指界	67	46	94	58	349	400	47	292	118	137	196	42	132	23	67
3. 繼承人指界	20	4	12	0	0	1	2	0	39	13	2	6	0	3	4
4. 未成年人、受監護宣告人由法定代理人指界	1	0	0	0	8	0	3	0	0	0	0	1	0	0	1
5. 未辦妥所有權移轉登記由權利人指界	0	10	0	0	0	0	0	1	0	0	0	0	0	0	0
6. 依土地法第46條之2辦理逕行施測	170	166	158	275	466	606	43	563	342	377	246	61	734	125	197
7. 小計=1.+2.+3.+4.+5.+6.	696	691	645	689	1,461	1,725	183	1,552	735	1,012	529	1,046	1,544	366	618
8. 全體到場指界(含委託指界)	61	21	94	34	75	64	8	7	80	86	118	11	54	13	21
9. 部分到場指界	49	56	386	194	359	206	23	95	203	207	102	21	271	318	98
10. 全部依土地法第46條之2辦理逕行施測	44	21	69	81	174	134	3	6	246	31	0	12	217	73	33
11. 小計=8.+9.+10.	154	98	549	309	608	404	34	108	529	324	220	44	542	404	152
12. 到場指界	56	466	165	144	481	360	77	468	547	488	459	164	72	125	226
13. 依土地法第46條之2辦理逕行施測	0	0	7	10	0	2	0	2	0	29	0	0	0	3	0
14. 小計=12.+13.	56	466	172	154	481	362	77	470	547	517	459	164	72	128	226
15. 未登記土地	63	64	2	0	138	2	6	2	148	221	160	130	331	48	119
16. 合計=7.+11.+14.+15.	969	1,319	1,368	1,152	2,688	2,493	300	2,132	1,959	2,074	1,368	1,384	2,489	946	1,115

註：公私共有土地之指界併入共有土地之指界內填載。

113年度地籍圖重測「指界情形分析」統計表 3/8 (單位：筆)

項目	鄉鎮市區	通霄鎮	銅鑼鄉	南投市	集集鎮	魚池鄉	溪州鄉	二林鎮	溪州鄉	虎尾鎮	口湖鄉	太保市	民雄鄉	義竹鄉	望安鄉	九如鄉
1. 親自指界		158	432	355	526	173	120	1,066	195	205	63	710	500	624	289	240
2. 委託他人指界		23	36	29	101	11	10	113	15	28	15	45	84	117	177	172
3. 繼承人指界		2	3	0	4	5	1	16	2	0	0	0	2	21	19	12
4. 未成年人、受監護宣告人由法定代理人指界		0	6	0	3	0	0	18	0	0	3	0	3	0	0	3
5. 未辦妥所有權移轉登記由權利人指界		0	0	0	0	0	0	0	0	3	0	0	0	36	0	0
6. 依土地法第46條之2辦理逕行施測		277	291	192	536	302	197	173	107	90	397	97	164	104	533	75
7. 小計=1.+2.+3.+4.+5.+6.		460	768	576	1,170	491	328	1,386	319	326	478	852	753	902	1,018	502
8. 全體到場指界 (含委託指界)		21	16	16	37	9	14	66	22	65	63	34	11	40	179	142
9. 部分到場指界		171	67	378	50	141	43	339	68	258	110	123	208	154	403	363
10. 全部依土地法第46條之2辦理逕行施測		269	134	66	77	264	89	56	145	18	159	26	31	30	702	53
11. 小計=8.+9.+10.		461	217	460	164	414	146	461	235	341	332	183	250	224	1,284	558
12. 到場指界		42	36	208	149	0	31	543	49	578	389	189	312	218	324	89
13. 依土地法第46條之2辦理逕行施測		36	18	0	0	147	31	3	18	0	0	0	0	0	0	0
14. 小計=12.+13.		78	54	208	149	147	62	546	67	578	389	189	312	218	324	89
15. 未登記土地		132	234	157	91	89	32	53	96	50	10	48	85	109	371	0
16. 合計=7.+11.+14.+15.		1,131	1,273	1,401	1,574	1,141	568	2,446	717	1,295	1,209	1,272	1,400	1,453	2,997	1,149

註：公私共有土地之指界併入共有土地之指界內填載。

113年度地籍圖重測「指界情形分析」統計表 4/8 (單位：筆)

項目	鄉鎮市區													地方政府辦理 小計	萬里區	貢寮區	復興區	西區
	東港鎮	車城鄉	春日鄉	高樹鄉	新埤鄉	東河鄉	延平鄉	卓溪鄉	萬榮鄉									
1. 親自指界	513	82	335	377	503	334	300	566	693				17,486	211	155	482	993	
2. 委託他人指界	159	43	58	646	182	73	26	206	82				5,114	794	74	296	381	
3. 繼承人指界	11	3	19	9	8	13	3	0	13				300	2	0	6	11	
4. 未成年人、受監護宣告人由法定代理人指界	5	1	1	4	9	5	5	0	1				93	1	3	0	3	
5. 未辦妥所有權移轉登記由權利人指界	0	0	0	12	6	0	0	0	0				71	0	0	0	0	
6. 依土地法第46條之2辦理逕行施測	28	44	228	116	327	81	250	259	182				10,489	911	363	1,051	919	
7. 小計=1.+2.+3.+4.+5.+6.	716	173	641	1,164	1,035	506	584	1,031	971				33,553	1,919	595	1,835	2,307	
8. 全體到場指界 (含委託指界)	16	5	15	58	311	4	41	65	5				2,319	17	68	52	162	
9. 部分到場指界	86	202	37	97	619	81	32	60	45				8,834	497	522	97	200	
10. 全部依土地法第46條之2辦理逕行施測	0	2	43	139	40	1	20	35	22				4,791	688	759	186	237	
11. 小計=8.+9.+10.	102	209	95	294	970	86	93	160	72				15,944	1,202	1,349	335	599	
12. 到場指界	239	623	772	612	88	473	291	236	356				12,500	706	1,814	1,026	676	
13. 依土地法第46條之2辦理逕行施測	0	0	0	0	0	0	0	0	0				439	0	0	0	2	
14. 小計=12.+13.	239	623	772	612	88	473	291	236	356				12,939	706	1,814	1,026	678	
15. 未登記土地	1	17	122	130	257	57	22	73	31				4,049	136	232	160	1	
16. 合計=7.+11.+14.+15.	1,058	1,022	1,630	2,200	2,350	1,122	990	1,500	1,430				66,485	3,963	3,990	3,356	3,585	

註：公私共有土地之指界併入共有土地之指界內填載。

113年度地籍圖重測「指界情形分析」統計表 5/8 (單位：筆)

項目	鄉鎮市區													地方政府委外 小計	東區	三峽區	新店區
	北區	大內區	鹽水區	新營區	新市區	官田區	七堵區	北埔鄉	埔里鎮	斗六市	東區	三峽區	新店區				
1. 親自指界	1,046	230	482	435	887	1,109	102	345	2,031	889	1,014	224	187	10,411	224	187	
2. 委託他人指界	240	61	48	70	47	221	91	109	80	206	25	175	49	2,743	175	49	
3. 繼承人指界	17	1	0	1	1	28	0	56	0	0	1	7	12	124	7	12	
4. 未成年人、受監護宣告人由法定代理人指界	13	0	0	0	1	1	0	0	0	0	2	0	0	24	0	0	
5. 未辦妥所有權移轉登記由權利人指界	0	0	0	0	0	0	0	0	0	2	0	0	0	2	0	0	
6. 依土地法第46條之2辦理逕行施測	879	142	187	636	591	283	221	393	1,432	565	1,123	163	129	9,696	163	129	
7. 小計=1.+2.+3.+4.+5.+6.	2,195	434	717	1,142	1,527	1,642	414	903	3,543	1,662	2,165	569	377	23,000	569	377	
8. 全體到場指界 (含委託指界)	293	34	57	39	43	13	12	0	0	37	79	28	59	906	28	59	
9. 部分到場指界	211	129	94	111	328	563	603	694	40	226	253	213	312	4,568	213	312	
10. 全部依土地法第46條之2辦理逕行施測	258	64	49	28	425	405	259	643	270	127	220	167	283	4,618	167	283	
11. 小計=8.+9.+10.	762	227	200	178	796	981	874	1,337	310	390	552	408	654	10,092	408	654	
12. 到場指界	954	617	511	209	1,106	11	1,061	231	28	509	532	83	50	9,991	83	50	
13. 依土地法第46條之2辦理逕行施測	1	0	0	0	0	0	0	0	0	13	3	1	1	19	1	1	
14. 小計=12.+13.	955	617	511	209	1,106	11	1,061	231	28	522	535	84	51	10,010	84	51	
15. 未登記土地	2	15	11	0	79	51	187	180	182	18	0	149	97	1,254	149	97	
16. 合計=7.+11.+14.+15.	3,914	1,293	1,439	1,529	3,508	2,685	2,536	2,651	4,063	2,592	3,252	1,210	1,179	44,356	1,210	1,179	

註：公私共有土地之指界併入共有土地之指界內填載。

113年度地籍圖重測「指界情形分析」統計表 6/8 (單位：筆)

項目	鄉鎮市區													員林市	
	深坑區	瑞芳區	三峽區	樹林區	大雅區	神岡區	北區	鹽水區	西港區	永康區	安南區	田寮區	竹南鎮		銅鑼鄉
1. 親自指界	28	227	224	91	388	545	955	199	257	612	425	21	11	208	235
2. 委託他人指界	2	28	13	20	62	247	78	74	47	325	13	8	6	211	83
3. 繼承人指界	0	0	1	4	8	30	5	5	0	3	0	2	0	0	0
4. 未成年人、受監護宣告人由法定代理人指界	0	0	0	0	3	2	1	0	0	4	2	0	0	1	0
5. 未辦妥所有權移轉登記由權利人指界	0	0	0	0	2	15	0	28	0	0	0	0	0	0	0
6. 依土地法第46條之2辦理逕行施測	270	43	104	5	154	340	240	59	202	536	420	9	441	94	215
7. 小計=1.+2.+3.+4.+5.+6.	300	298	342	120	617	1,179	1,279	365	506	1,480	860	40	458	514	533
8. 全體到場指界 (含委託指界)	22	31	8	18	65	10	27	77	33	62	3	2	0	0	17
9. 部分到場指界	180	212	353	188	98	30	106	350	113	289	47	16	23	3	230
10. 全部依土地法第46條之2辦理逕行施測	280	32	91	95	32	9	94	50	41	48	3	7	148	1	25
11. 小計=8.+9.+10.	482	275	452	301	195	49	227	477	187	399	53	25	171	4	272
12. 到場指界	117	335	159	10	257	86	974	209	152	467	240	67	0	103	294
13. 依土地法第46條之2辦理逕行施測	0	0	0	2	0	132	0	0	0	3	8	0	30	0	0
14. 小計=12.+13.	117	335	159	12	257	218	974	209	152	470	248	67	30	103	294
15. 未登記土地	36	36	58	5	0	8	0	22	30	0	0	16	23	0	1
16. 合計=7.+11.+14.+15.	935	944	1,011	438	1,069	1,454	2,480	1,073	875	2,349	1,161	148	682	621	1,100

註：公私共有土地之指界併入共有土地之指界內填載。

113年度地籍圖重測「指界情形分析」統計表 7/8 (單位：筆)

項目	鄉鎮市區													地方政府自籌經費小計	萬里區	貢寮區
	花壇鄉	彰化市	太保市	牡丹鄉	屏東市	恆春鎮	車城鄉	宜蘭市	礁溪鄉	三星鄉	大同鄉	地方政府自籌經費小計				
個人所有土地之指界	123	704	2	133	323	49	0	508	657	1,407	189	8,932		282	43	
1. 親自指界	23	97	1	43	205	30	0	320	218	87	17	2,482		143	46	
2. 委託他人指界	1	0	0	2	19	6	0	3	1	1	0	110		5	0	
3. 繼承人指界	2	0	0	0	2	0	0	7	2	3	0	29		0	0	
4. 未成年人、受監護宣告人由法定代理人指界	0	0	0	0	0	0	0	0	0	0	0	45		0	0	
5. 未辦妥所有權移轉登記由權利人指界	27	22	10	36	89	69	0	277	278	628	208	5,068		513	273	
6. 依土地法第46條之2辦理逕行施測	176	823	13	214	638	154	0	1,115	1,156	2,126	414	16,666		943	362	
7. 小計=1.+2.+3.+4.+5.+6.	30	61	0	55	131	19	0	120	41	47	14	980		53	15	
共有土地之指界	25	121	1	11	411	70	1	217	177	45	39	3,881		498	265	
8. 全體到場指界(含委託指界)	0	21	9	5	75	33	0	233	92	105	64	2,043		445	289	
9. 部分到場指界	55	203	10	71	617	122	1	570	310	197	117	6,904		996	569	
10. 全部依土地法第46條之2辦理逕行施測	100	0	59	119	55	565	25	813	705	789	348	7,181		242	1,055	
11. 小計=8.+9.+10.	0	229	0	0	0	0	0	0	0	1	0	407		2	0	
12. 到場指界	100	229	59	119	55	565	25	813	705	790	348	7,588		244	1,055	
13. 依土地法第46條之2辦理逕行施測	0	0	4	24	0	69	0	0	6	24	17	625		173	135	
14. 小計=12.+13.	331	1,255	86	428	1,310	910	26	2,498	2,177	3,137	896	31,783		2,356	2,121	
15. 未登記土地																
16. 合計=7.+11.+14.+15.																

註：公私共有土地之指界併入共有土地之指界內填載。

113年度地籍圖重測「指界情形分析」統計表 8/8 (單位：筆)

項目	鄉鎮市區										合計
	復興區	大雅區	東勢區	新營區	鹽水區	尖石鄉	南投市	地方政府自籌 委外小計			
1. 親自指界	557	1,679	1,821	142	20	234	199	4,977			45,379
2. 委託他人指界	18	87	551	28	4	1	60	938			12,173
3. 繼承人指界	1	0	49	0	0	0	0	55			617
4. 未成年人、受監護宣告人由法定代理人指界	0	0	21	0	0	0	0	21			183
5. 未辦妥所有權移轉登記由權利人指界	0	0	22	0	0	0	0	22			140
6. 依土地法第46條之2辦理逕行施測	286	335	1,914	194	25	17	0	3,557			31,502
7. 小計=1.+2.+3.+4.+5.+6.	862	2,101	4,378	364	49	252	259	9,570			89,994
8. 全體到場指界 (含委託指界)	5	317	403	17	10	0	2	822			5,711
9. 部分到場指界	16	118	458	43	3	3	0	1,404			20,783
10. 全部依土地法第46條之2辦理逕行施測	504	50	405	18	14	0	0	1,725			14,581
11. 小計=8.+9.+10.	525	485	1,266	78	27	3	2	3,951			41,075
12. 到場指界	1,417	789	831	218	3	4	72	4,631			39,379
13. 依土地法第46條之2辦理逕行施測	0	0	0	0	0	0	0	2			868
14. 小計=12.+13.	1,417	789	831	218	3	4	72	4,633			40,247
15. 未登記土地	249	0	541	18	0	10	0	1,126			7,867
16. 合計=7.+11.+14.+15.	3,053	3,375	7,016	678	79	269	333	19,280			179,183

註：公私共有土地之指界併入共有土地之指界內填載。

113年度地籍圖重測「重測前後面積增減」統計表

面積增減% 原面積	2%以下			5%~10%			10%~20%			20%~50%			50%以上			合計				
	增加	減少	小計	增加	減少	小計	增加	減少	小計	增加	減少	小計	增加	減少	小計	增加	減少			
合計	85,088	18,129	103,217	17,121	8,920	26,041	9,312	5,335	14,647	6,029	3,846	9,875	3,974	3,049	7,023	1,978	1,048	3,026	123,502	40,327
0.005公頃以下	5,032	1,941	6,973	3,270	1,932	5,202	2,826	1,756	4,582	2,776	1,613	4,389	2,566	1,854	4,420	1,593	803	2,396	18,063	9,899
0.005-0.01公頃	9,551	4,439	13,990	3,395	1,767	5,162	1,715	770	2,485	985	591	1,576	509	357	866	137	93	230	16,292	8,017
0.01-0.05公頃	21,359	4,426	25,785	5,641	2,668	8,309	3,018	1,779	4,797	1,607	1,146	2,753	651	599	1,250	167	91	258	32,443	10,709
0.05-0.1公頃	10,802	1,467	12,269	1,780	930	2,710	774	485	1,259	303	271	574	113	116	229	40	28	68	13,812	3,297
0.1-0.5公頃	29,371	4,125	33,496	2,557	1,288	3,845	840	452	1,292	310	195	505	125	101	226	35	29	64	33,238	6,190
0.5-1公頃	5,675	973	6,648	302	201	503	86	57	143	25	17	42	8	19	27	5	3	8	6,101	1,270
1~2公頃	2,175	442	2,617	106	89	195	32	27	59	15	11	26	2	2	4	0	1	1	2,330	572
2公頃以上	1,123	316	1,439	70	45	115	21	9	30	8	2	10	0	1	1	1	0	1	1,223	373

註：不含未登記土地

單位：筆

113年度地籍圖重測「埋設土地界標數量」統計表 1/2

鄉鎮市區	重測後 筆數	重測後 界址點數	埋設土地界標數量(支)						埋設比率
			小計	水泥樁數量	塑膠樁數量	鋼釘	鋼帽	其他	
合計	179,177	819,033	195,107	319	72,754	121,267	2	765	23.82%
計畫小計	128,117	569,190	138,014	231	54,408	82,831	2	542	24.25%
自籌小計	51,060	249,843	57,093	88	18,346	38,436	0	223	22.85%
東區	2,641	5,682	2,058	0	3	2,055	0	0	36.22%
歸仁區	2,524	5,126	2,363	6	167	2,190	0	0	46.10%
甲仙區	2,876	13,353	3,642	46	1,264	2,332	0	0	27.27%
口湖鄉	2,627	7,662	3,946	4	1,031	2,911	0	0	51.50%
義竹鄉	3,880	8,309	5,348	8	776	4,564	0	0	64.36%
恆春鎮	2,731	12,991	2,845	1	1,478	1,355	0	11	21.90%
中心辦小計	17,279	53,123	20,202	65	4,719	15,407	0	11	38.03%
三芝區	2,577	19,037	1,795	2	231	1,562	0	0	9.43%
樹林區	1,968	10,734	1,001	0	89	912	0	0	9.33%
西區	636	1,595	599	0	11	588	0	0	37.55%
北區	653	1,467	616	0	0	616	0	0	41.99%
大安區	1,134	5,168	170	0	124	46	0	0	3.29%
大甲區	845	3,568	108	0	59	49	0	0	3.03%
霧峰區	587	3,652	1,141	0	789	352	0	0	31.24%
東勢區	969	7,111	814	0	183	631	0	0	11.45%
白河區	1,319	6,413	1,164	6	688	397	0	73	18.15%
大內區	1,368	3,238	1,468	5	276	1,187	0	0	45.34%
佳里區	1,152	2,439	1,444	11	105	1,328	0	0	59.20%
新市區	2,686	8,416	3,666	38	1,561	2,067	0	0	43.56%
歸仁區	2,493	5,187	1,483	1	140	1,342	0	0	28.59%
永康區	300	803	353	0	39	314	0	0	43.96%
南區	2,132	3,991	1,460	0	9	1,451	0	0	36.58%
燕巢區	1,959	11,984	2,380	0	1,177	1,202	1	0	19.86%
田寮區	2,074	13,946	2,299	10	956	1,233	0	100	16.49%
美濃區	1,368	7,225	1,689	0	1,183	506	0	0	23.38%
杉林區	1,384	9,924	1,518	3	639	876	0	0	15.30%
峨眉鄉	2,489	20,270	548	0	404	144	0	0	2.70%
頭屋鄉	946	5,539	1,395	6	594	795	0	0	25.19%
南庄鄉	1,115	6,531	2,935	2	1,450	1,483	0	0	44.94%
通霄鎮	1,131	5,702	4,006	0	2,537	1,469	0	0	70.26%
銅鑼鄉	1,273	9,480	3,621	5	2,613	1,003	0	0	38.20%
南投市	1,401	7,340	695	2	313	380	0	0	9.47%
集集鎮	1,574	13,830	535	0	274	261	0	0	3.87%
魚池鄉	1,141	4,703	557	0	286	271	0	0	11.84%
溪州鄉	568	1,320	1,052	3	554	473	0	22	79.70%
二林鎮	2,446	6,655	3,834	2	2,072	1,758	0	2	57.61%
溪州鄉	717	2,449	1,378	6	648	691	0	33	56.27%
虎尾鎮	1,295	3,256	1,190	1	685	366	0	138	36.55%
口湖鄉	1,209	3,373	795	0	199	596	0	0	23.57%
太保市	1,272	4,737	2,501	0	524	1,977	0	0	52.80%
民雄鄉	1,400	4,773	4,211	0	2,344	1,867	0	0	88.23%
義竹鄉	1,453	4,737	1,486	0	440	1,046	0	0	31.37%
望安鄉	2,997	9,692	3,101	0	1,937	1,163	1	0	32.00%
九如鄉	1,149	2,860	1,733	4	405	1,324	0	0	60.59%
東港鎮	1,058	2,263	1,167	0	0	1,167	0	0	51.57%
車城鄉	1,022	4,113	892	0	703	189	0	0	21.69%
春日鄉	1,630	10,613	1,796	3	1,462	331	0	0	16.92%
高樹鄉	2,200	10,085	3,541	9	2,425	1,062	0	45	35.11%
新埤鄉	2,350	9,261	4,175	3	3,261	911	0	0	45.08%
東河鄉	1,122	8,013	5,147	4	3,787	1,356	0	0	64.23%
延平鄉	990	4,089	1,184	0	274	910	0	0	28.96%
卓溪鄉	1,500	7,701	1,771	0	912	859	0	0	23.00%
萬榮鄉	1,430	7,776	240	2	111	127	0	0	3.09%
地方政府辦理小計	66,482	307,059	80,654	128	39,473	40,638	2	413	26.27%

113年度地籍圖重測「埋設土地界標數量」統計表 2/2

鄉鎮市區	重測後筆數	重測後界址點數	埋設土地界標數量(支)						埋設比率
			小計	水泥樁數量	塑膠樁數量	鋼釘	鋼帽	其他	
萬里區	3,963	35,940	2,242	7	947	1,288	0	0	6.24%
貢寮區	3,990	26,301	1,749	1	258	1,490	0	0	6.65%
復興區	3,356	17,285	1,116	0	154	962	0	0	6.46%
西區	3,585	7,684	2,873	1	83	2,789	0	0	37.39%
北區	3,914	8,978	3,576	0	17	3,559	0	0	39.83%
大內區	1,293	3,230	839	2	666	171	0	0	25.98%
鹽水區	1,439	3,666	683	0	73	610	0	0	18.63%
新營區	1,529	3,135	455	0	126	329	0	0	14.51%
新市區	3,508	9,563	2,725	5	636	2,084	0	0	28.50%
官田區	2,685	10,504	4,942	17	2,596	2,217	0	112	47.05%
七堵區	2,536	23,843	3,048	4	1,548	1,490	0	6	12.78%
北埔鄉	2,651	24,514	1,164	0	218	946	0	0	4.75%
埔里鎮	4,063	21,956	5,701	1	2,700	3,000	0	0	25.97%
斗六市	2,592	5,673	3,106	0	159	2,947	0	0	54.75%
東區	3,252	6,736	2,939	0	35	2,904	0	0	43.63%
地方政府委外小計	44,356	209,008	37,158	38	10,216	26,786	0	118	17.78%
三峽區	1,210	7,170	375	5	89	281	0	0	5.23%
新店區	1,179	10,529	826	1	39	786	0	0	7.84%
深坑區	935	8,696	386	0	73	313	0	0	4.44%
瑞芳區	944	6,731	337	0	42	295	0	0	5.01%
三峽區	1,011	4,944	440	0	16	424	0	0	8.90%
樹林區	438	2,996	201	0	0	201	0	0	6.71%
大雅區	1,069	3,164	1,534	1	410	1,123	0	0	48.48%
神岡區	1,454	5,845	874	23	689	0	0	162	14.95%
北區	2,480	5,273	2,878	0	25	2,853	0	0	54.58%
鹽水區	1,073	3,172	1,908	5	1,279	624	0	0	60.15%
西港區	875	2,536	1,961	6	714	1,241	0	0	77.33%
永康區	2,349	5,066	2,286	0	627	1,659	0	0	45.12%
安南區	1,161	2,167	1,199	0	74	1,125	0	0	55.33%
田寮區	148	1,745	14	0	3	11	0	0	0.80%
竹南鎮	682	3,294	1,705	0	757	948	0	0	51.76%
銅鑼鄉	621	2,210	1,262	4	86	1,172	0	0	57.10%
員林市	1,100	2,998	1,712	0	107	1,605	0	0	57.10%
花壇鄉	331	833	618	0	84	534	0	0	74.19%
彰化市	1,255	3,459	1,347	0	142	1,205	0	0	38.94%
太保市	86	226	216	0	5	211	0	0	95.58%
牡丹鄉	428	1,956	973	0	523	450	0	0	49.74%
屏東市	1,310	3,456	2,164	0	382	1,782	0	0	62.62%
恆春鎮	910	6,037	394	5	241	147	0	1	6.53%
車城鄉	26	256	8	0	8	0	0	0	3.13%
宜蘭市	2,498	5,796	4,260	1	1,764	2,495	0	0	73.50%
礁溪鄉	2,177	5,855	4,719	3	2,471	2,236	0	9	80.60%
三星鄉	3,134	9,361	5,593	0	3,302	2,291	0	0	59.75%
大同鄉	896	3,666	1,116	0	507	609	0	0	30.44%
地方政府自籌經費小計	31,780	119,437	41,306	54	14,459	26,621	0	172	34.58%
萬里區	2,356	28,087	1,235	19	716	500	0	0	4.40%
貢寮區	2,121	23,216	1,071	0	229	842	0	0	4.61%
復興區	3,053	21,793	770	0	182	588	0	0	3.53%
大雅區	3,375	9,107	5,666	5	1,392	4,218	0	51	62.22%
東勢區	7,016	43,508	5,908	1	1,028	4,879	0	0	13.58%
新營區	678	2,000	341	0	238	103	0	0	17.05%
鹽水區	79	210	36	0	4	32	0	0	17.14%
尖石鄉	269	1,132	209	0	44	165	0	0	18.46%
南投市	333	1,353	551	9	54	488	0	0	40.72%
地方政府自籌委外小計	19,280	130,406	15,787	34	3,887	11,815	0	51	12.11%

113年度地籍圖重測「重測前後地籍資料異動」統計表 1/4

面積單位：公頃

辦理單位	縣市	鄉鎮市區	重測前			重測後 (含未登記土地面積、筆數)			地籍圖幅數		
			段數	段名	面積	筆數	段數	段名		面積	筆數
合計			200		29,833.3625	171,321	167		30,742.6962	179,177	12,301
中區測量隊	臺中市	東區	17	忠孝段一小段、忠孝段二小段、忠孝段三小段、忠孝段四小段、忠孝段五小段、忠孝段六小段、立德段一小段、立德段二小段、立德段三小段、立德段四小段、立德段五小段、立德段六小段、花園段一小段、花園段二小段、花園段三小段、花園段四小段、頂橋子頭段	32.4676	2,637	2	大公、福成	32.3375	2,641	10
南區第二測量隊	臺南市	歸仁區	1	歸仁北	29.8980	2,524	2	大吉、辜厝	29.8016	2,524	14
	高雄市	甲仙區	1	東大邱園	385.1904	2,514	2	大田、寶隆	402.8661	2,876	181
南區第一測量隊	雲林縣	口湖鄉	1	牛屎港	302.7772	2,504	2	台興、成龍	313.3227	2,627	159
	嘉義縣	義竹鄉	4	頭竹圍段竹圍小段、牛稠底、過路子、芋子寮	723.8517	3,747	5	頭竹新、新富新、過路北、過路新、和順南	734.2037	3,880	375
東區測量隊	屏東縣	恆春鎮	2	大平頂段上大平頂小段、大平頂段下大平頂小段	899.0434	2,540	3	茄湖、大平長壽、新四溝	936.2250	2,731	423
中心辦小計			26		2,373.2283	16,466	16		2,448.7566	17,279	1,162
	新北市	三芝區	3	北新庄子段段車埕小段、北新庄子段田心子小段、北新庄子段店子小段	355.9481	2,454	2	車埕、巴拉卡	361.2256	2,577	184
	新北市	樹林區	3	三角埔、獐子寮、坡內坑	244.3290	1,924	2	三興、光興	247.0405	1,968	129
	臺中市	西區	1	麻園頭	18.5880	636	1	科博	18.5783	636	15
	臺中市	北區	1	賴厝寮	15.3304	654	1	新賴厝寮一	15.2587	653	12
	臺中市	大安區	4	頂大安、下大安、三十甲、田心子	150.5041	1,054	1	頂安	157.6627	1,134	29
	臺中市	大甲區	3	新庄子、雙寮、西勢	123.8206	749	1	建興	133.7799	845	23
	臺中市	霧峰區	1	萬斗六	264.2751	582	1	大坑	264.3847	587	36
	臺中市	東勢區	1	東勢段石角小段	175.8129	906	1	坪埔	181.1153	969	25
	臺南市	白河區	1	菓箕湖段木屐寮小段	142.8623	1,255	1	虎山	150.5069	1,319	28
	臺南市	大內區	1	大內	88.6355	1,368	1	石仔瀨北	88.2388	1,368	45
	臺南市	佳里區	1	佳里	12.4510	1,152	1	東寧	12.4055	1,152	9
	臺南市	新市區	1	潭頂	331.6309	2,550	2	月潭、日潭	342.1368	2,686	55
	臺南市	歸仁區	1	歸仁北	30.0911	2,491	2	新厝、紅瓦厝	29.8984	2,493	30
	臺南市	永康區	1	西勢	4.4027	294	1	新明	4.8248	300	8
	臺南市	南區	1	鹽埕	21.7771	2,130	1	下林	21.8154	2,132	16
	高雄市	燕巢區	2	尖山、千秋寮	355.5373	1,811	2	新尖山、金山	364.7001	1,959	220
	高雄市	田寮區	1	牛稠埔	304.3322	1,853	1	崗東	311.7601	2,074	57
	高雄市	美濃區	1	龍肚段二小段	255.3480	1,208	1	獅山	264.2522	1,368	41
	高雄市	杉林區	1	杉林	272.1816	1,254	1	合森	287.0610	1,384	153
地方政府辦理											

113年度地籍圖重測「重測前後地籍資料異動」統計表 2/4

面積單位：公頃

辦理單位	縣市	鄉鎮市區	重測前			重測後 (含未登記土地面積、筆數)			面積	筆數	地籍圖幅數
			段數	段名	面積	筆數	段數	段名			
地方政府辦理	新竹縣 苗栗縣 苗栗縣 苗栗縣 苗栗縣 南投縣 南投縣 南投縣 彰化縣 彰化縣 彰化縣 雲林縣 雲林縣 雲林縣 嘉義縣 嘉義縣 嘉義縣 澎湖縣 屏東縣 屏東縣 屏東縣 屏東縣 屏東縣 臺東縣 臺東縣 花蓮縣 花蓮縣	峨眉鄉 頭屋鄉 南庄鄉 通霄鎮 獅潭鄉 南投市 集集鎮 魚池鄉 溪州鄉 二林鎮 溪州鄉 虎尾鎮 口湖鄉 太保市 民雄鄉 義竹鄉 望安鄉 九如鄉 東港鎮 東港鎮 春日鄉 春日鄉 高樹鄉 新埤鄉 東河鄉 延平鄉 卓溪鄉 萬榮鄉	2	峨眉段河背小段、藤坪段藤坪小段	486.6232	2,158	2	河背、水濂洞	505.2141	2,489	238
			1	二岡坪段二岡坪小段	134.0012	898	1	曲洞	143.4392	946	74
			1	北獅里興段北獅里興小段	139.2486	996	1	南江	146.6324	1,115	26
			1	土城	154.8418	999	1	城北	170.1794	1,131	27
			1	新雞隆	195.4802	1,039	1	新盛	216.3701	1,273	118
			2	東施厝坪、西施厝坪段西施厝坪小段	263.0422	1,244	1	施厝坪	278.1168	1,401	43
			1	柴橋頭段北勢坑小段	407.9677	1,483	1	北勢坑	420.3900	1,574	56
			1	木屋嘴	157.4033	1,052	1	東光	168.3227	1,141	40
			1	圳寮	223.4671	536	1	南圳	228.7849	568	13
			1	犁頭厝	445.2808	2,393	2	東興、興華	458.0047	2,446	23
			1	圳寮	113.1521	621	1	南圳	116.3131	717	13
			3	平和厝、過溪子、惠來厝	197.2694	1,245	1	虎溪	229.1475	1,295	41
			1	下湖口段湖口小段	228.0912	1,199	1	湖口	228.1548	1,209	20
			2	崙子頂、東勢寮	52.9373	1,224	2	新崙子頂、新東勢寮	54.6797	1,272	80
			5	民雄、番子、雙梭、牛斗山、頂寮	215.5869	1,315	5	打貓、福權、平和、山中南、寮頂	220.4220	1,400	205
			2	龍蛟潭、安溪寮	237.7843	1,344	2	龍蛟新、安溪寮新	244.1793	1,453	135
			1	水坡	169.0172	2,626	1	水坡一	174.9163	2,997	93
			1	九昌	38.6465	1,149	1	九昌	38.7477	1,149	32
			1	東港	10.3004	1,057	1	新福	10.3134	1,058	10
			1	射寮	263.2540	1,005	1	下四庄	270.2461	1,022	123
			1	春日、士文	1,024.7534	1,508	1	卡舒卡	1,032.5196	1,630	122
			2	阿拔泉、加蚋埔	842.8763	2,070	2	泰興、新加蚋埔	859.7787	2,200	370
			3	打鐵、建功、南岸	413.2649	2,093	2	南鐵、鏡庄	440.4728	2,350	200
			1	高原	638.1473	1,065	1	瑪屋撈外	675.2753	1,122	292
			1	康源	593.2866	968	1	桃源	603.9914	990	312
			1	太平	731.7508	1,427	3	塔菲拉、法老、督林	740.7678	1,500	108
			1	紅葉	606.1592	1,399	1	新紅葉	674.4143	1,430	73
69			62,438	63		12,606.4401	66,482	4,002			
小計											
地方政府委外辦理	新北市	萬里區		中萬里加投段中幅子小段、中萬里加投段龜乳小段、中萬里加投段大湖小段、頂萬里加投段							
			7	崙腳小段、中萬里加投段瑪鍊港內小段、中萬里加投段大坪小段、中萬里加投段瑪鍊港口小段	1,241.5954	3,827	3	中幅、崙腳、瑪鍊	1,257.5457	3,963	646
			4	田寮洋段卯澳小段、田寮洋段荖蘭小段、田寮洋段入桂小段、田寮洋段萊菜小段	883.2263	3,758	3	卯澳、入桂、萊菜	895.9127	3,990	397

113年度地籍圖重測「重測前後地籍資料異動」統計表 3/4

面積單位：公頃

辦理單位	縣市	鄉鎮市區	重測前			重測後 (含未登記土地面積、筆數)			地籍圖幅數		
			段數	段名	面積	筆數	段數	段名		面積	筆數
地方政府委外辦理	桃園市	復興區	2	爺亨、哈嘎灣	1,159.7318	3,196	爺亨梯田、新光	1,170.1478	3,356	507	
	臺中市	西區	1	公館	36.7519	3,584	藍興、五權、美館	36.7507	3,585	35	
	臺中市	北區	1	賴厝廍	63.2201	3,912	新賴厝廍二、新賴厝廍三、新賴厝廍五	63.1734	3,914	50	
	臺南市	大內區	1	大內	201.1965	1,281	石湖	202.0849	1,293	108	
	臺南市	鹽水區	1	鹽水	37.2770	1,428	忠孝	37.9449	1,439	34	
	臺南市	新營區	1	新營	25.8940	1,529	隋唐	25.8207	1,529	26	
	臺南市	新市區	3	道爺、橋頭、大洲	326.4172	3,429	大道公、舊園、新大洲	332.6106	3,508	178	
	臺南市	官田區	4	三結義、番子田、南廂、西庄	347.3551	2,634	葫蘆埕	351.1722	2,685	157	
	基隆市	七堵區	3	友蚋段七分寮小段、友蚋段十四坑小段、友蚋段鹿寮小段	740.7506	2,349	友二	759.6899	2,536	323	
	新竹縣	北埔鄉	2	南埔段番婆坑小段、南坑段大南坑小段	819.0905	2,471	番婆坑、大南坑	839.0537	2,651	360	
	南投縣	埔里鎮	1	水尾	1,101.1813	3,881	一新、水流東	1,144.5685	4,063	60	
	雲林縣	斗六市	1	大潭段社口小段	60.4073	2,574	雲林溪、行啟、社口、鎮南	61.1771	2,592	50	
	嘉義市	東區	1	下路頭	35.8608	3,252	芳安、安寮、頂寮	35.9753	3,252	33	
	小計			33		7,079.9558	43,105		7,213.6282	44,356	2,964
	地方政府自籌經費	新北市	三峽區	1	成福段成福小段	167.0361	1,061	成福一	172.8132	1,210	80
		新北市	新店區	4	青潭段員潭子坑小段、青潭段稻子園坑小段、青潭段濕水子小段、青潭段大崎腳小段	159.8406	1,082	長春	165.1967	1,179	82
		新北市	深坑區	4	阿柔坑段阿柔洋小段、阿柔坑段規腳坑小段、阿柔坑段大崙腳小段、阿柔坑段公館後小段	161.1577	899	阿柔	164.7416	935	85
		新北市	瑞芳區	3	鱸魚坑段坑仔內小段、鱸魚坑段大寮小段、鱸魚坑段瑞工小段	157.3612	908	傑魚	162.9869	944	28
		新北市	三峽區	1	成福段成福小段	103.6405	953	成福二	107.9744	1,011	60
		新北市	樹林區	2	波內坑、潭底	65.4830	433	光興	66.4284	438	42
臺中市		大雅區	1	自立	55.4908	1,069	中和	56.0453	1,069	35	
臺中市		神岡區	2	社南、建國	104.3561	1,446	庄前	105.4443	1,454	24	
臺南市		北區	1	延平	35.7380	2,480	雙良	35.8263	2,480	23	
臺南市		鹽水區	3	天保厝、空頭港、田寮	139.7759	1,051	田都、田厝	141.2649	1,073	91	
臺南市		西港區	2	下宅子、後營	128.4894	845	金宅	130.6631	875	65	
臺南市		永康區	2	蜈蜞潭、西勢	125.9207	2,349	新明	126.0651	2,349	17	
臺南市		安南區	1	長和	13.2455	1,161	和順	13.2549	1,161	5	
高雄市		田寮區	1	牛稠埔	49.1617	132	崗東	49.7693	148	17	
苗栗縣		竹南鎮	1	大埔段中大埔小段	39.7646	659	新大埔	41.8776	682	43	

113年度地籍圖重測「重測前後地籍資料異動」統計表 4/4

面積單位：公頃

辦理單位	縣市	鄉鎮市區	重測前			重測後 (含未登記土地面積、筆數)			面積	筆數	地籍圖幅數
			段數	段名	面積	筆數	段數	段名			
地方政府自籌經費	苗栗縣	銅鑼鄉	1	銅鑼段銅鑼工業區小段	50.0287	621	1	工業區	49.9926	621	32
			1	溝皂	38.7653	1,099	1	新溝皂	38.7716	1,100	31
	彰化縣	花壇鄉	1	花壇	5.3254	331	1	新花壇	5.3381	331	8
			1	荊桐	74.1743	1,255	1	南安	74.2239	1,255	49
	嘉義縣	太保市	2	崙子頂、東勢寮	4.6600	82	1	新崙子頂	4.4662	86	64
			1	四林	65.7611	404	1	杜林	69.3815	428	51
	屏東縣	屏東市	1	清溪	57.1760	1,310	1	大進	56.9538	1,310	48
			2	大平頂段下大平頂小段、龍泉水	510.6926	841	2	新四溝、東潭	527.0925	910	228
	屏東縣	屏東縣	1	射寮	34.9019	26	1	下四庄	35.0763	26	34
			1	振興	170.3662	2,498	2	振興二、振興三	171.3683	2,498	21
	宜蘭縣	礁溪鄉	2	民權、協民	219.4359	2,171	2	民權一、協民一	226.8155	2,177	37
			4	尚義、洲子段蚊子煙埔小段、柏腳廊、蚊子煙埔	416.8987	3,113	3	尚義南、尚義北、尚武	423.2009	3,134	199
	宜蘭縣	大同鄉	1	茂安	455.0329	879	1	留茂安	471.3328	896	243
			48		3,609.6806	31,158	34		3,694.3679	31,780	1,742
	新北市	萬里區		頂萬里加投段拔腳小段、中萬里加投段瑪鍊港內小段、中萬里加投段大坪小段、頂萬里加投段大坪崙子小段、中萬里加投段二坪小段、中萬里加投段瑪鍊港口小段、中萬里加投段中幅子小段	654.7720	2,183	3	拔腳、大坪、瑪鍊	669.3056	2,356	650
				田寮洋段卯澳小段、田寮洋段荖蘭小段、田寮洋段入桂小段、田寮洋段荖寮小段、田寮洋段荖寮小段、田寮洋段荖寮小段	714.4439	1,986	4	卯澳、入桂、荖寮、荖寮	740.9009	2,121	331
	桃園市	復興區	2	萬繞、蘇竹	1,837.4907	2,804	2	萬繞、蘇竹	1,894.9204	3,053	757
1			馬岡	161.1256	3,375	3	信和西、信和東、馬厝	164.4586	3,375	92	
臺中市	東勢區	4	新伯公段新伯公小段、新伯公段上城小段、新伯公段番社小段、大茅埔	1,078.7369	6,475	5	伯公、茅埔西、茅埔東、慶東、慶福	1,124.5258	7,016	546	
		1	茄荖脚	26.8400	660	1	茄安	30.2778	678	16	
臺南市	鹽水區	1	鹽水	1.8353	79	1	忠孝	1.9033	79	3	
		1	義興段義興小段	27.1476	259	1	嘉興	36.1999	269	28	
南投縣	南投市	1	林子段南崗小段	116.6140	333	1	南崗	117.0111	333	8	
		24		4,619.0060	18,154	21		4,779.5085	19,280	2,431	
小計				3,609.6806	31,158	34		3,694.3679	31,780	1,742	
小計				4,619.0060	18,154	21		4,779.5085	19,280	2,431	

113年度地籍圖重測「控制測量成果」統計表

一、控制測量

類別	檢測			測設
	基本控制點	加密控制點	合計	加密控制點
實測點數	340	1,081	1,421	973

二、圖根測量

類別 精度分析		幹導線		支導線		合計		佔總點數 百分比
		條	點	條	點	條	點	
合計		1,215	13,372	1,718	10,152	2,933	23,524	100.00%
精度	1/3000以上	6	64	39	177	45	241	1.02%
	1/5000以上	131	1,536	315	1,847	446	3,383	14.38%
	1/10000以上	1,078	11,772	1,364	8,128	2,442	19,900	84.59%
網狀平差點數		23,524						

113年度地籍圖重測「都市計畫樁清理」統計表

辦理單位	縣市	鄉鎮市區	樁位總數	遺失樁數	遺失樁數百分比%
合計			8,604	5,291	61.49%
計畫合計			6,337	4,452	70.25%
中區測量隊	臺中市	東區	135	0	0.0%
南區第二測量隊	臺南市	歸仁區	150	128	85.3%
東區測量隊	甲仙區	甲仙區	17	17	100.0%
小計			302	145	48.0%
地方政府辦理	臺中市	西區	55	0	0.0%
	臺中市	北區	49	0	0.0%
	臺南市	大內區	246	224	91.1%
	臺南市	佳里區	63	55	87.3%
	臺南市	歸仁區	93	83	89.2%
	臺南市	永康區	229	204	89.1%
	臺南市	南區	126	0	0.0%
	南投縣	南投市	134	99	73.9%
	嘉義縣	民雄鄉	47	45	95.7%
	屏東縣	東港鎮	57	19	33.3%
小計			1,099	729	66.3%
地方政府委外辦理	新北市	萬里區	512	79	15.4%
	新北市	貢寮區	2,360	2,208	93.6%
	臺中市	西區	249	0	0.0%
	臺中市	北區	239	5	2.1%
	臺南市	大內區	246	224	91.1%
	臺南市	鹽水區	250	222	88.8%
	臺南市	新營區	339	309	91.2%
	臺南市	新市區	375	375	100.0%
	臺南市	官田區	20	0	0.0%
	雲林縣	斗六市	170	57	33.5%
	嘉義市	東區	176	99	56.3%
	小計			4,936	3,578
地方自籌合計			2,267	839	37.01%
地方政府自籌經費	臺中市	大雅區	189	0	0.0%
	臺中市	神岡區	182	0	0.0%
	臺南市	北區	326		0.0%
	臺南市	安南區	102	6	5.9%
	苗栗縣	竹南鎮	2	2	100.0%
	彰化縣	員林市	64	57	89.1%
	彰化縣	花壇鄉	44	44	100.0%
	彰化縣	彰化市	171	80	46.8%
	宜蘭縣	宜蘭市	258	0	0.0%
	宜蘭縣	礁溪鄉	65	0	0.0%
小計			1,403	189	13.5%
地方政府自籌委外	桃園市	復興區	8	5	62.5%
	臺中市	大雅區	163	0	0.0%
	臺中市	東勢區	333	311	93.4%
	南投縣	南投市	360	334	92.8%
小計			864	650	75.2%