

# 110年度地籍圖重測成果統計圖表

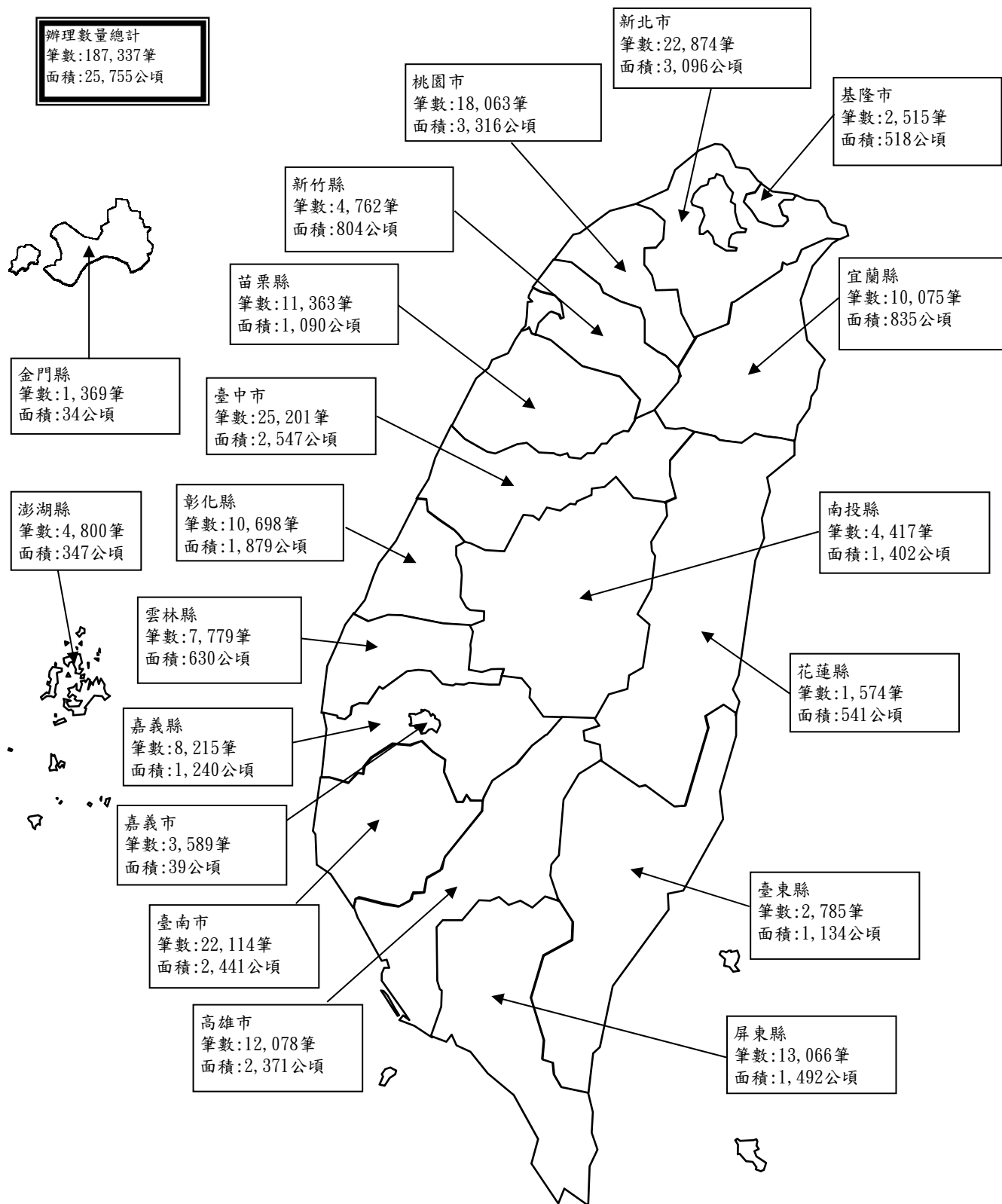
內政部國土測繪中心

中華民國 111 年 2 月

# 目 錄

一、110年度完成地籍圖重測地區分布圖	1
二、110年度地籍圖重測成果一覽表	2
三、地籍圖重測110年度計畫成果一覽表	5
四、110年度地方政府自籌經費辦理地籍圖重測成果一覽表	7
五、110年度地籍圖重測各機關辦理筆數統計圖	8
六、110年度地籍圖重測各機關辦理面積統計圖	9
七、62~110年度地籍圖重測成果統計表	10
八、110年度地籍圖重測「地籍調查指界暨界址爭議處理」統計表	11
九、110年度地籍圖重測「辦理協助指界情形」統計表	18
十、110年度地籍圖重測「結果公告閱覽暨異議處理分析」統計表	20
十一、110年度地籍圖重測「指界情形分析」統計表	24
十二、110年度地籍圖重測「重測前後面積增減」統計表	31
十三、110年度地籍圖重測「重測成果分析」統計表	32
十四、110年度地籍圖重測「埋設土地界標數量」統計表	34
十五、110年度地籍圖重測「重測前後地籍資料異動」統計表	36
十六、110年度地籍圖重測「控制測量成果」統計表	40
十七、110年度地籍圖重測「都市計畫樁清理」統計表	41

## 110年度完成地籍圖重測地區分布圖



註：統計資料包含地籍圖重測110年度計畫辦理及各直轄市、縣（市）政府自籌經費辦理，並於110年度辦理重測結果公告之地區。

110年度地籍圖重測成果一覽表 1/3

市縣	鄉鎮市區	辦理單位	重測合計筆數	重測合計面積(公頃)	公告日期
<b>合計</b>			<b>187,337</b>	<b>25,755.2733</b>	
新北市	林口區	地方政府辦理	6,842	1018.6888	110.11.10
	石門區	地方政府委外辦理	4,621	832.8983	110.11.17
	深坑區	地方政府委外辦理	4,623	285.5509	110.11.17
	林口區	地方政府自籌經費	3,349	758.1914	110.11.10
	深坑區	地方政府自籌委外	1,771	134.4956	110.11.17
	石門區	地方政府自籌委外	1,668	65.9673	110.11.17
<b>小計</b>			<b>22,874</b>	<b>3095.7924</b>	
桃園市	大溪區	地方政府辦理	5,492	1580.0716	110.11.03
	蘆竹區	地方政府辦理	5,579	775.0469	110.11.03
	蘆竹區	地方政府委外辦理	3,938	651.9203	110.11.03
	復興區	地方政府自籌委外	3,054	308.8315	110.11.17
<b>小計</b>			<b>18,063</b>	<b>3315.8701</b>	
臺中市	大肚區	中區測量隊	2,580	419.3577	110.11.15
	大安區	地方政府辦理	1,686	225.4666	110.11.15
	霧峰區	地方政府辦理	488	150.3006	110.11.15
	太平區	地方政府辦理	506	228.5475	110.11.15
	梧棲區	地方政府辦理	1,562	34.8266	110.11.15
	潭子區	地方政府辦理	1,222	229.3520	110.11.15
	后里區	地方政府辦理	2,131	149.4645	110.11.15
	神岡區	地方政府辦理	754	96.2255	110.11.15
	潭子區	地方政府自籌委外	2,092	233.4561	110.06.02
	后里區	地方政府自籌委外	4,780	651.5276	110.05.19
	清水區	地方政府自籌委外	6,969	124.7009	110.06.28
	霧峰區	地方政府自籌經費*	431	3.8200	110.11.15
<b>小計</b>			<b>25,201</b>	<b>2547.0457</b>	
臺南市	麻豆區	南區第二測量隊	2,500	216.6584	110.10.27
	官田區	地方政府辦理	1,383	147.9789	110.10.27
	七股區	地方政府辦理	2,546	1408.7617	110.10.27
	新市區	地方政府辦理	2,565	188.3610	110.10.27
	歸仁區	地方政府辦理	1,371	123.4192	110.10.27
	永康區	地方政府辦理	199	2.5364	110.10.27
	玉井區	地方政府辦理	348	127.5968	110.10.27
	鹽水區	地方政府辦理	952	60.0094	110.10.27
	永康區	地方政府自籌經費	2,225	26.4960	110.10.27
	佳里區	地方政府自籌經費*	1,271	14.4184	110.10.27
	中西區	地方政府自籌經費*	2,765	20.1449	110.10.27
	安南區	地方政府自籌經費*	1,308	10.5268	110.10.27
	東區	地方政府自籌經費*	2,062	39.6224	110.10.27
	鹽水區	地方政府自籌經費	219	31.9335	110.10.27
	麻豆區	地方政府自籌委外	400	22.6660	110.10.27
<b>小計</b>			<b>22,114</b>	<b>2441.1298</b>	
高雄市	燕巢區	南區第二測量隊	2,759	460.3733	110.11.03
	梓官區	地方政府辦理	1,825	108.8282	110.11.03
	岡山區	地方政府辦理	673	45.9367	110.11.03
	內門區	地方政府辦理	2,838	547.5509	110.11.03
	阿蓮區	地方政府辦理	419	220.6790	110.11.03
	路竹區	地方政府辦理	996	166.9434	110.11.03
	田寮區	地方政府辦理	1,195	351.7293	110.11.03
	美濃區	地方政府辦理	1,272	465.6210	110.11.03
	岡山區	地方政府自籌經費	101	2.8781	110.11.03
<b>小計</b>			<b>12,078</b>	<b>2370.5398</b>	

註1:\* 表示已辦過重測或修測重新辦理之地區

註2: 本表係依市縣別將重測計畫辦理地區及自籌經費辦理地區合併統計

110年度地籍圖重測成果一覽表 2/3

市縣	鄉鎮市區	辦理單位	重測合計筆數	重測合計面積(公頃)	公告日期
宜蘭縣	宜蘭市	地方政府自籌經費*	3,613	76.7577	110.11.01
	員山鄉	地方政府自籌經費	1,304	112.0011	110.11.01
	冬山鄉	地方政府自籌經費	5,158	646.2105	110.11.01
<b>小計</b>			<b>10,075</b>	<b>834.9693</b>	
新竹縣	寶山鄉	地方政府辦理	2,189	394.7619	110.10.27
	寶山鄉	地方政府委外辦理	2,573	409.1873	110.10.27
<b>小計</b>			<b>4,762</b>	<b>803.9491</b>	
苗栗縣	通霄鎮	地方政府辦理	1,954	396.6967	110.11.03
	西湖鄉	地方政府辦理	461	48.0458	110.11.03
	三義鄉	地方政府辦理	1,196	227.2877	110.11.03
	卓蘭鎮	地方政府辦理	1,041	188.0836	110.11.03
	公館鄉	地方政府自籌經費	1,188	64.6976	110.06.30
	銅鑼鄉	地方政府自籌經費	229	16.6845	109.09.30
	苗栗市	地方政府自籌委外*	5,294	148.9564	110.06.02
<b>小計</b>			<b>11,363</b>	<b>1090.4522</b>	
彰化縣	二水鄉	地方政府辦理	1,022	155.7428	110.11.09
	溪州鄉	地方政府辦理	1,106	136.6793	110.11.09
	芳苑鄉	地方政府辦理	5,440	1175.1707	110.11.09
	溪州鄉	地方政府自籌經費*	773	19.0291	110.11.09
	芳苑鄉	地方政府自籌經費	812	244.5135	110.11.09
	埔鹽鄉	地方政府自籌經費	464	46.4181	110.11.09
	員林市	地方政府自籌經費*	1,081	101.7428	110.12.21
<b>小計</b>			<b>10,698</b>	<b>1879.2961</b>	
南投縣	中寮鄉	地方政府辦理	1,316	365.8210	110.11.01
	水里鄉	地方政府辦理	1,090	269.7241	110.11.01
	魚池鄉	地方政府辦理	1,602	429.1935	110.11.01
	鹿谷鄉	地方政府辦理	409	336.8124	110.11.01
<b>小計</b>			<b>4,417</b>	<b>1401.5510</b>	
雲林縣	北港鎮	南區第一測量隊	2,489	50.1161	110.11.15
	口湖鄉	地方政府辦理	1,070	23.9433	110.11.15
	古坑鄉	地方政府辦理	1,606	529.8663	110.11.15
	斗六市	地方政府委外辦理	2,614	25.6536	110.11.15
<b>小計</b>			<b>7,779</b>	<b>629.5793</b>	
嘉義縣	大林鎮	南區第一測量隊	2,528	388.2902	110.11.15
	大林鎮	地方政府辦理	3,651	564.2912	110.11.15
	布袋鎮	地方政府辦理	754	94.1350	110.11.15
	鹿草鄉	地方政府自籌經費	335	23.8685	110.11.15
	布袋鎮	地方政府自籌經費	947	169.1135	110.11.15
<b>小計</b>			<b>8,215</b>	<b>1239.6984</b>	
嘉義市	東區	地方政府委外辦理	324	3.9902	110.11.15
	西區	地方政府委外辦理	2,811	30.0509	110.11.15
	東區	地方政府自籌委外*	287	3.1060	110.11.15
	西區	地方政府自籌委外*	167	2.2690	110.11.15
<b>小計</b>			<b>3,589</b>	<b>39.4161</b>	
屏東縣	內埔鄉	東區測量隊	2,695	508.7785	110.11.01
	萬丹鄉	地方政府辦理	643	105.6734	110.11.01
	內埔鄉	地方政府辦理	2,028	222.0013	110.11.01
	竹田鄉	地方政府辦理	435	36.8059	110.11.01
	東港鎮	地方政府辦理	1,450	35.3821	110.11.01
	高樹鄉	地方政府辦理	2,414	258.6382	110.11.01
	枋寮鄉	地方政府辦理	386	93.9487	110.11.01
	春日鄉	地方政府辦理	459	6.3146	110.11.01

註1:\* 表示已辦過重測或修測重新辦理之地區

註2:本表係依市縣別將重測計畫辦理地區及自籌經費辦理地區合併統計

110年度地籍圖重測成果一覽表 3/3

市縣	鄉鎮市區	辦理單位	重測合計筆數	重測合計面積(公頃)	公告日期
屏東縣	恆春鎮	地方政府辦理	764	99.7700	110.11.01
	車城鄉	地方政府辦理	631	43.8966	110.11.01
	屏東市	地方政府自籌經費*	1,161	80.9920	110.11.01
<b>小計</b>			<b>13,066</b>	<b>1492.2013</b>	
臺東縣	卑南鄉	地方政府辦理	849	344.5596	110.11.01
	延平鄉	地方政府辦理	1,146	325.7222	110.11.01
	臺東市	地方政府自籌經費	790	463.5203	110.02.20
<b>小計</b>			<b>2,785</b>	<b>1133.8021</b>	
花蓮縣	秀林鄉	地方政府辦理	819	359.9166	110.11.10
	玉里鎮	地方政府辦理	755	181.5326	110.11.10
<b>小計</b>			<b>1,574</b>	<b>541.4492</b>	
澎湖縣	七美鄉	地方政府辦理	4,800	346.8331	110.10.01
<b>小計</b>			<b>4,800</b>	<b>346.8331</b>	
基隆市	七堵區	地方政府委外辦理	2,515	517.9778	110.11.17
<b>小計</b>			<b>2,515</b>	<b>517.9778</b>	
金門縣	金寧鄉	地方政府自籌經費*	1,369	33.7204	110.09.01
<b>小計</b>			<b>1,369</b>	<b>33.7204</b>	

註1:\* 表示已辦過重測或修測重新辦理之地區

註2:本表係依市縣別將重測計畫辦理地區及自籌經費辦理地區合併統計

地籍圖重測110年度計畫成果一覽表 1/2

市縣	鄉鎮市區	辦理單位	重測合計筆數	重測合計面積(公頃)	公告日期
<b>合計</b>			<b>127,900</b>	<b>21,051.9958</b>	
新北市	林口區	地方政府辦理	6,842	1018.6888	110.11.10
	石門區	地方政府委外辦理	4,621	832.8983	110.11.17
	深坑區	地方政府委外辦理	4,623	285.5509	110.11.17
<b>小計</b>		<b>16,086</b>	<b>2137.1380</b>		
桃園市	大溪區	地方政府辦理	5,492	1580.0716	110.11.03
	蘆竹區	地方政府辦理	5,579	775.0469	110.11.03
	蘆竹區	地方政府委外辦理	3,938	651.9203	110.11.03
<b>小計</b>		<b>15,009</b>	<b>3007.0387</b>		
臺中市	大肚區	中區測量隊	2,580	419.3577	110.11.15
	大安區	地方政府辦理	1,686	225.4666	110.11.15
	霧峰區	地方政府辦理	488	150.3006	110.11.15
	太平區	地方政府辦理	506	228.5475	110.11.15
	梧棲區	地方政府辦理	1,562	34.8266	110.11.15
	潭子區	地方政府辦理	1,222	229.3520	110.11.15
	后里區	地方政府辦理	2,131	149.4645	110.11.15
	神岡區	地方政府辦理	754	96.2255	110.11.15
<b>小計</b>		<b>10,929</b>	<b>1533.5411</b>		
臺南市	麻豆區	南區第二測量隊	2,500	216.6584	110.10.27
	官田區	地方政府辦理	1,383	147.9789	110.10.27
	七股區	地方政府辦理	2,546	1408.7617	110.10.27
	新市區	地方政府辦理	2,565	188.3610	110.10.27
	歸仁區	地方政府辦理	1,371	123.4192	110.10.27
	永康區	地方政府辦理	199	2.5364	110.10.27
	玉井區	地方政府辦理	348	127.5968	110.10.27
	鹽水區	地方政府辦理	952	60.0094	110.10.27
<b>小計</b>		<b>11,864</b>	<b>2275.3219</b>		
高雄市	燕巢區	南區第二測量隊	2,759	460.3733	110.11.03
	梓官區	地方政府辦理	1,825	108.8282	110.11.03
	岡山區	地方政府辦理	673	45.9367	110.11.03
	內門區	地方政府辦理	2,838	547.5509	110.11.03
	阿蓮區	地方政府辦理	419	220.6790	110.11.03
	路竹區	地方政府辦理	996	166.9434	110.11.03
	田寮區	地方政府辦理	1,195	351.7293	110.11.03
	美濃區	地方政府辦理	1,272	465.6210	110.11.03
<b>小計</b>		<b>11,977</b>	<b>2367.6617</b>		
新竹縣	寶山鄉	地方政府辦理	2,189	394.7619	110.10.27
	寶山鄉	地方政府委外辦理	2,573	409.1873	110.10.27
<b>小計</b>		<b>4,762</b>	<b>803.9491</b>		
苗栗縣	通霄鎮	地方政府辦理	1,954	396.6967	110.11.03
	西湖鄉	地方政府辦理	461	48.0458	110.11.03
	三義鄉	地方政府辦理	1,196	227.2877	110.11.03
	卓蘭鎮	地方政府辦理	1,041	188.0836	110.11.03
<b>小計</b>		<b>4,652</b>	<b>860.1138</b>		
彰化縣	二水鄉	地方政府辦理	1,022	155.7428	110.11.09
	溪州鄉	地方政府辦理	1,106	136.6793	110.11.09
	芳苑鄉	地方政府辦理	5,440	1175.1707	110.11.09
<b>小計</b>		<b>7,568</b>	<b>1467.5927</b>		
南投縣	中寮鄉	地方政府辦理	1,316	365.8210	110.11.01
	水里鄉	地方政府辦理	1,090	269.7241	110.11.01
	魚池鄉	地方政府辦理	1,602	429.1935	110.11.01
	鹿谷鄉	地方政府辦理	409	336.8124	110.11.01
<b>小計</b>		<b>4,417</b>	<b>1401.5510</b>		

地籍圖重測110年度計畫成果一覽表 2/2

市縣	鄉鎮市區	辦理單位	重測合計筆數	重測合計面積(公頃)	公告日期
雲林縣	北港鎮	南區第一測量隊	2,489	50.1161	110.11.15
	口湖鄉	地方政府辦理	1,070	23.9433	110.11.15
	古坑鄉	地方政府辦理	1,606	529.8663	110.11.15
	斗六市	地方政府委外辦理	2,614	25.6536	110.11.15
<b>小計</b>			<b>7,779</b>	<b>629.5793</b>	
嘉義縣	大林鎮	南區第一測量隊	2,528	388.2902	110.11.15
	大林鎮	地方政府辦理	3,651	564.2912	110.11.15
	布袋鎮	地方政府辦理	754	94.1350	110.11.15
<b>小計</b>			<b>6,933</b>	<b>1046.7164</b>	
嘉義市	東區	地方政府委外辦理	324	3.9902	110.11.15
	西區	地方政府委外辦理	2,811	30.0509	110.11.15
<b>小計</b>			<b>3,135</b>	<b>34.0411</b>	
屏東縣	內埔鄉	東區測量隊	2,695	508.7785	110.11.01
	萬丹鄉	地方政府辦理	643	105.6734	110.11.01
	內埔鄉	地方政府辦理	2,028	222.0013	110.11.01
	竹田鄉	地方政府辦理	435	36.8059	110.11.01
	東港鎮	地方政府辦理	1,450	35.3821	110.11.01
	高樹鄉	地方政府辦理	2,414	258.6382	110.11.01
	枋寮鄉	地方政府辦理	386	93.9487	110.11.01
	春日鄉	地方政府辦理	459	6.3146	110.11.01
	恆春鎮	地方政府辦理	764	99.7700	110.11.01
	車城鄉	地方政府辦理	631	43.8966	110.11.01
<b>小計</b>			<b>11,905</b>	<b>1411.2093</b>	
臺東縣	卑南鄉	地方政府辦理	849	344.5596	110.11.01
	延平鄉	地方政府辦理	1,146	325.7222	110.11.01
<b>小計</b>			<b>1,995</b>	<b>670.2817</b>	
花蓮縣	秀林鄉	地方政府辦理	819	359.9166	110.11.10
	玉里鎮	地方政府辦理	755	181.5326	110.11.10
<b>小計</b>			<b>1,574</b>	<b>541.4492</b>	
澎湖縣	七美鄉	地方政府辦理	4,800	346.8331	110.10.01
<b>小計</b>			<b>4,800</b>	<b>346.8331</b>	
基隆市	七堵區	地方政府委外辦理	2,515	517.9778	110.11.17
<b>小計</b>			<b>2,515</b>	<b>517.9778</b>	

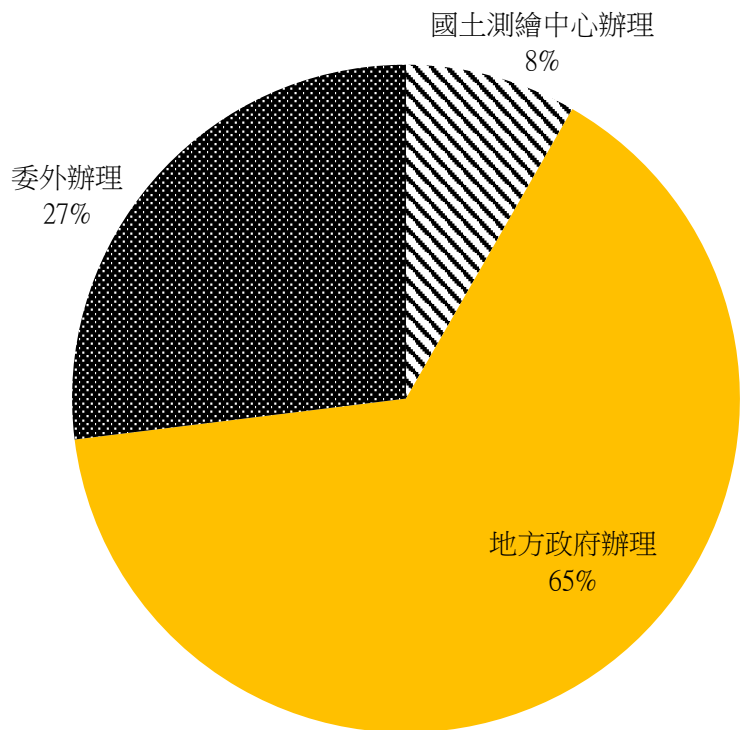
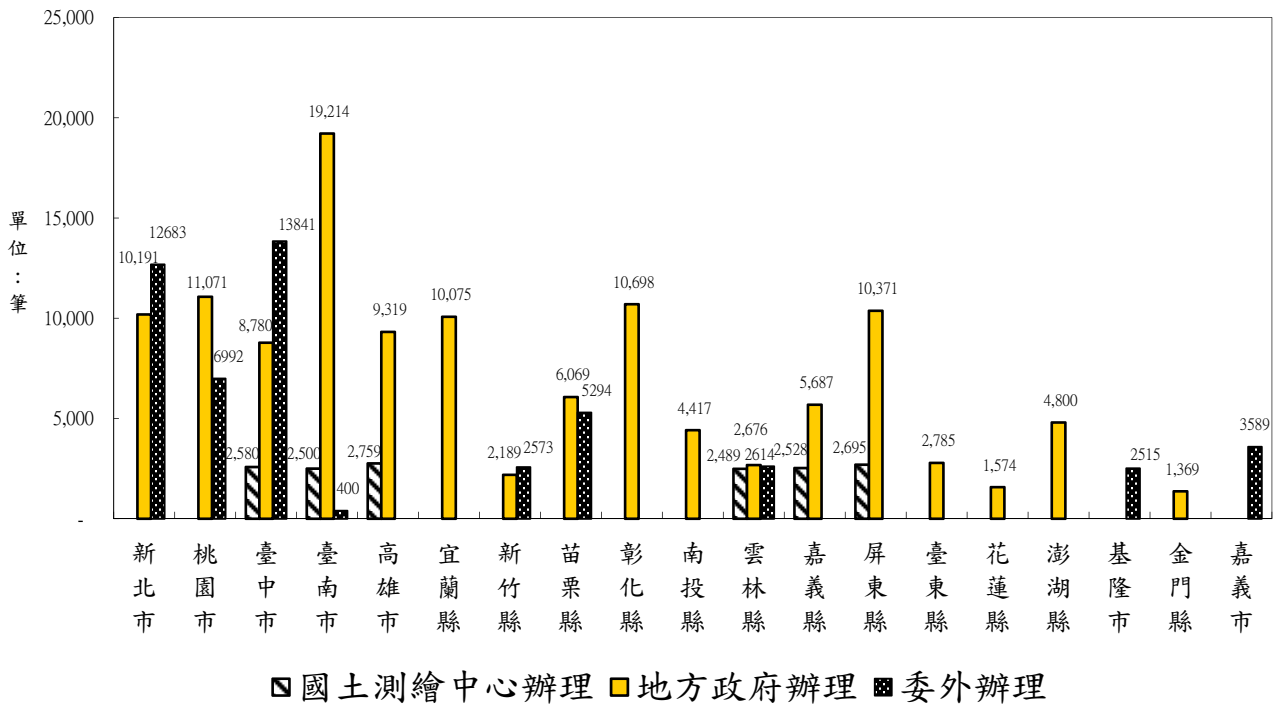


110年度地方政府自籌經費辦理地籍圖重測成果一覽表

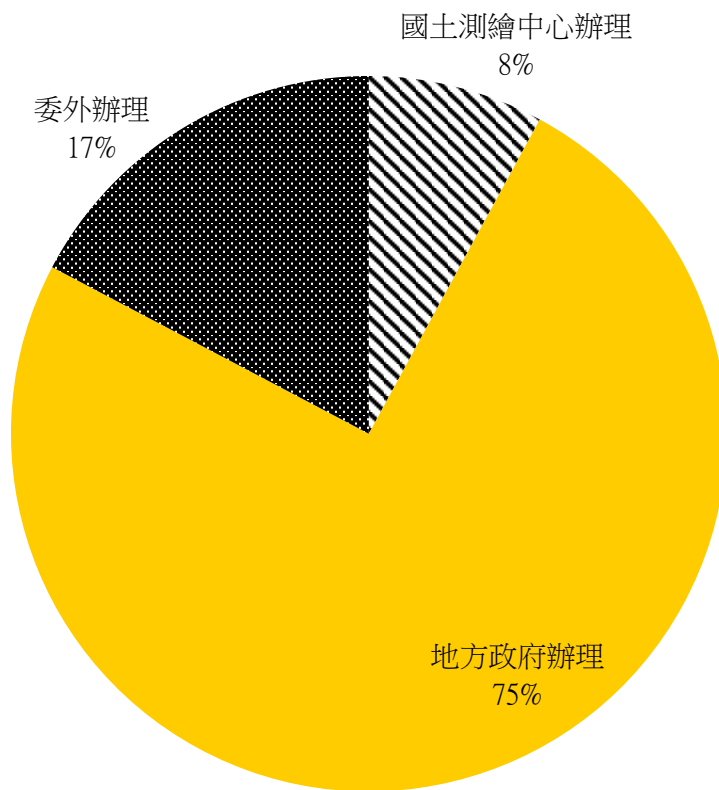
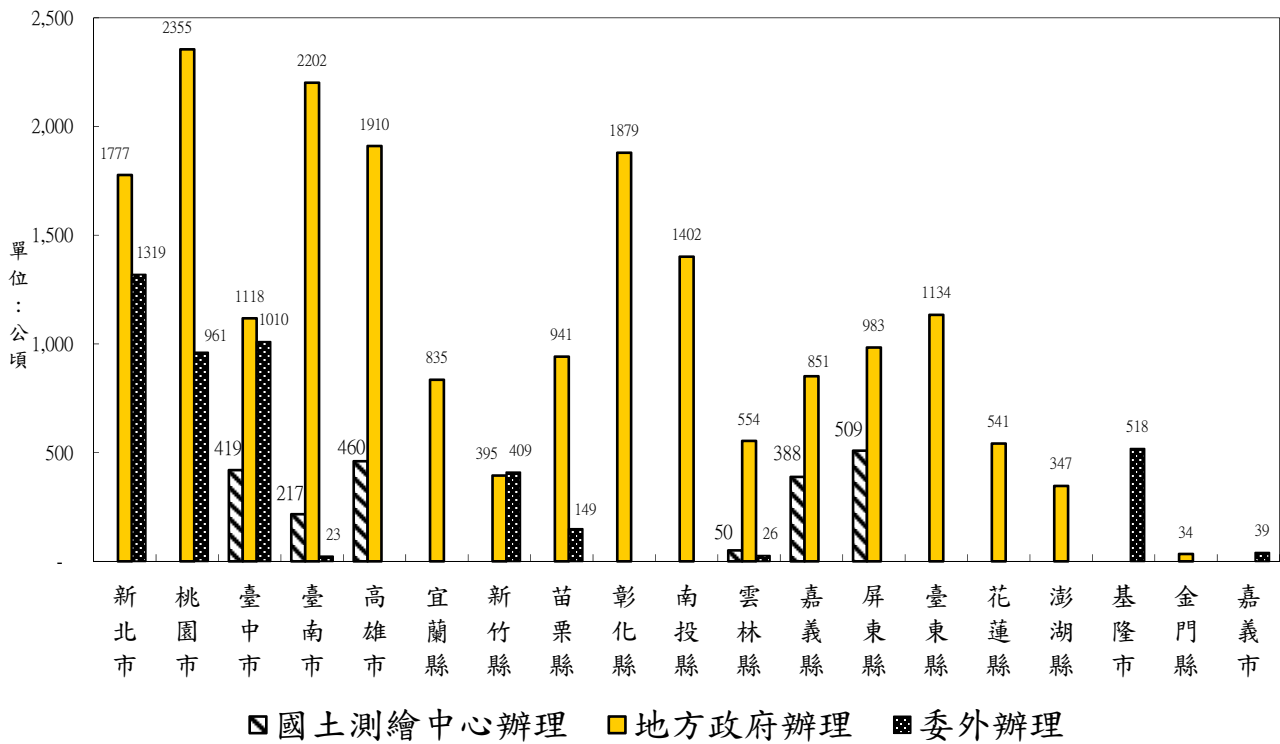
市縣	鄉鎮市區	辦理單位	重測合計筆數	重測合計面積(公頃)	公告日期
<b>合計</b>			<b>59,437</b>	<b>4,703.2775</b>	
新北市	林口區	地方政府自籌經費	3,349	758.1914	110.11.10
	深坑區	地方政府自籌委外	1,771	134.4956	110.11.17
	石門區	地方政府自籌委外	1,668	65.9673	110.11.17
<b>小計</b>		<b>6,788</b>	<b>958.6544</b>		
桃園市	復興區	地方政府自籌委外	3,054	308.8315	110.11.17
<b>小計</b>		<b>3,054</b>	<b>308.8315</b>		
臺中市	潭子區	地方政府自籌委外	2,092	233.4561	110.06.02
	后里區	地方政府自籌委外	4,780	651.5276	110.05.19
	清水區	地方政府自籌委外	6,969	124.7009	110.06.28
	霧峰區	地方政府自籌經費*	431	3.8200	110.11.15
<b>小計</b>		<b>14,272</b>	<b>1013.5047</b>		
臺南市	永康區	地方政府自籌經費	2,225	26.4960	110.10.27
	佳里區	地方政府自籌經費*	1,271	14.4184	110.10.27
	中西區	地方政府自籌經費*	2,765	20.1449	110.10.27
	安南區	地方政府自籌經費*	1,308	10.5268	110.10.27
	東區	地方政府自籌經費*	2,062	39.6224	110.10.27
	鹽水區	地方政府自籌經費	219	31.9335	110.10.27
	麻豆區	地方政府自籌委外	400	22.6660	110.10.27
<b>小計</b>		<b>10,250</b>	<b>165.8080</b>		
高雄市	岡山區	地方政府自籌經費	101	2.8781	110.11.03
<b>小計</b>		<b>101</b>	<b>2.8781</b>		
宜蘭縣	宜蘭市	地方政府自籌經費*	3,613	76.7577	110.11.01
	員山鄉	地方政府自籌經費	1,304	112.0011	110.11.01
	冬山鄉	地方政府自籌經費	5,158	646.2105	110.11.01
<b>小計</b>		<b>10,075</b>	<b>834.9693</b>		
苗栗縣	公館鄉	地方政府自籌經費	1,188	64.6976	110.06.30
	銅鑼鄉	地方政府自籌經費	229	16.6845	109.09.30
	苗栗市	地方政府自籌委外*	5,294	148.9564	110.06.02
<b>小計</b>		<b>6,711</b>	<b>230.3384</b>		
彰化縣	溪州鄉	地方政府自籌經費*	773	19.0291	110.11.09
	芳苑鄉	地方政府自籌經費	812	244.5135	110.11.09
	埔鹽鄉	地方政府自籌經費	464	46.4181	110.11.09
	員林市	地方政府自籌經費*	1,081	101.7428	110.12.21
<b>小計</b>		<b>3,130</b>	<b>411.7034</b>		
嘉義縣	鹿草鄉	地方政府自籌經費	335	23.8685	110.11.15
	布袋鎮	地方政府自籌經費	947	169.1135	110.11.15
<b>小計</b>		<b>1,282</b>	<b>192.9819</b>		
嘉義市	東區	地方政府自籌委外*	287	3.1060	110.11.15
	西區	地方政府自籌委外*	167	2.2690	110.11.15
<b>小計</b>		<b>454</b>	<b>5.3750</b>		
屏東縣	屏東市	地方政府自籌經費*	1,161	80.9920	110.11.01
<b>小計</b>		<b>1,161</b>	<b>80.9920</b>		
臺東縣	臺東市	地方政府自籌經費	790	463.5203	110.02.20
<b>小計</b>		<b>790</b>	<b>463.5203</b>		
金門縣	金寧鄉	地方政府自籌經費*	1,369	33.7204	110.09.01
<b>小計</b>		<b>1,369</b>	<b>33.7204</b>		

註1:\* 表示已辦過重測或修測重新辦理之地區

# 110年度地籍圖重測各機關辦理筆數統計圖



110年度地籍圖重測各機關辦理面積統計圖



62~110年度地籍圖重測成果統計表

期別	年度	項目	重測合計面積(公頃)	重測合計筆數
<b>總 計</b>			<b>(782, 393)</b>	<b>(8, 823, 195)</b>
			<b>793, 609</b>	<b>9, 107, 768</b>
試辦期	<b>小 計</b>		<b>12, 685</b>	<b>241, 043</b>
	62年度		3, 887	75, 133
	63年度		2, 989	75, 141
	64年度		5, 809	90, 769
三期 十二年計畫	<b>小 計</b>		<b>106, 861</b>	<b>2, 323, 438</b>
	65年度		4, 075	122, 430
	66年度		6, 436	201, 193
	67年度		9, 599	241, 389
	68年度		10, 386	219, 955
	69年度		7, 354	167, 995
	70年度		7, 275	210, 783
	71年度		5, 275	111, 041
	72年度		8, 453	169, 530
	73年度		7, 893	170, 123
	74年度		10, 177	188, 894
	75年度		8, 950	175, 940
	76年度		10, 594	171, 637
	77年度		10, 394	172, 528
	<b>78年度</b>	<b>4, 407</b>	<b>133, 163</b>	
後續計畫	<b>小 計</b>		<b>(259, 663)</b>	<b>(3, 107, 666)</b>
			<b>264, 187</b>	<b>3, 184, 123</b>
	79年度		5, 724	126, 068
	80年度		5, 484	153, 170
	81年度		8, 293	181, 472
	82年度		9, 596	190, 490
	83年度		15, 092	188, 564
	84年度		10, 199	192, 734
	85年度		11, 499	178, 194
	86年度		12, 401	201, 938
	87年度		18, 203	215, 536
	88年度		29, 286	219, 432
	88年下半年及89年度		32, 883	301, 049
	90年度		(21, 335)	(190, 965)
			23, 218	220, 137
	91年度		(20, 279)	(192, 524)
			21, 234	226, 300
	92年度		(18, 323)	(167, 927)
			18, 571	172, 848
	93年度		(22, 770)	(214, 955)
		22, 801	216, 888	
94年度		(18, 296)	(192, 648)	
		19, 703	199, 303	
地籍圖重測計畫	<b>小 計</b>		<b>(219, 044)</b>	<b>(1, 768, 311)</b>
			<b>222, 300</b>	<b>1, 853, 743</b>
	95年度		(21, 512)	(188, 622)
			21, 544	191, 211
	96年度		(22, 174)	(181, 110)
			22, 622	184, 391
	97年度		(26, 484)	(209, 326)
			26, 640	217, 616
	98年度		(28, 461)	(204, 478)
			29, 288	214, 206
	99年度		(21, 378)	(207, 148)
			21, 779	217, 641
	100年度		(27, 192)	(198, 118)
			27, 867	216, 141
101年度		(25, 528)	(200, 345)	
		25, 793	212, 530	
102年度		(23, 721)	(185, 498)	
		24, 005	197, 524	
103年度		(22, 594)	(193, 666)	
		22, 762	202, 483	
地籍圖重測後續計畫	<b>小 計</b>		<b>(179, 734)</b>	<b>(1, 249, 574)</b>
			<b>183, 169</b>	<b>1, 372, 258</b>
	104年度		(26, 527)	(185, 964)
			26, 995	203, 493
	105年度		(24, 674)	(177, 729)
			25, 067	193, 104
	106年度		(27, 375)	(201, 269)
			27, 551	209, 638
	107年度		(27, 267)	(185, 190)
			28, 013	206, 588
108年度		(24, 226)	(167, 879)	
		24, 581	186, 042	
109年度		(24, 465)	(165, 788)	
		25, 207	186, 056	
110年度		(25, 200)	(165, 755)	
		25, 755	187, 337	

( )內者不含已辦過重測、修測重新辦理之數量

含北高2市

110年度地籍圖重測「地籍調查指界暨界址爭議處理」統計表 1/7

項目	鄉鎮市區											中心辦小計	林口區	大溪區	蘆竹區	大安區	霧峰區	太平區	梧棲區	潭子區
	大肚區	麻豆區	燕巢區	北港鎮	大林鎮	內埔鄉	大漢區	蘆竹區	大安區	霧峰區	太平區									
1. 重測前筆數	2,519	2,478	2,438	2,482	2,409	2,601	6,818	5,046	5,044	1,590	478	504	1,499	1,203						
2. 新增分割筆數	0	0	0	0	0	0	0	0	0	0	0	0	0	0						
3. 未登記土地筆數	61	22	321	7	119	94	24	446	535	96	10	2	63	19						
4. 重測合計筆數=(1)+(2)+(3)	2,580	2,500	2,759	2,489	2,528	2,695	6,842	5,492	5,579	1,686	488	506	1,562	1,222						
5. 重測被合併筆數	0	9	0	0	0	0	0	0	0	0	0	0	0	0						
6. 重測後筆數=(4)-(5)	2,580	2,491	2,759	2,489	2,528	2,695	6,842	5,492	5,579	1,686	488	506	1,562	1,222						
測區外筆數	0	74	12	109	6	85	79	70	155	0	16	47	132	90						
7. 指界確定者	167	196	48	117	48	138	308	992	456	0	2	100	105	75						
8. 無界址爭議者	1,754	1,769	2,138	1,781	1,986	2,294	4,523	3,782	3,379	1,587	304	342	1,243	863						
9. 發生界址爭議者	0	21	16	9	5	26	64	11	2	3	2	0	16	77						
10. 小計=(8)+(9)	1,754	1,790	2,154	1,790	1,991	2,320	4,587	3,793	3,381	1,590	306	342	1,259	940						
11. 辦理逕行施測	652	514	557	582	476	213	1,947	707	1,742	96	180	64	195	207						
12. 已決	0	21	16	9	5	0	47	9	2	3	2	0	12	77						
13. 待調處者	0	0	0	0	0	26	0	0	0	0	0	0	4	0						
14. 訴之於法者	0	0	0	0	0	0	17	2	0	0	0	0	0	0						
15. 未決	0	0	0	0	0	26	17	2	0	0	0	0	4	0						
(15)=(13)+(14)	0	0	0	0	0	26	17	2	0	0	0	0	4	0						
(16)=(12)+(15)	0	21	16	9	5	26	64	11	2	3	2	0	16	77						
17. 已決	0	0	0	0	0	0	0	0	0	0	0	0	0	0						
18. 未決	7	0	0	0	13	24	0	0	0	0	0	0	3	0						
(19)=(17)+(18)	7	0	0	0	13	24	0	0	0	0	0	0	3	0						
合計=(7)+(10)+(11)+(16)+(19)-(9)=(4)	2,580	2,500	2,759	2,489	2,528	2,695	6,842	5,492	5,579	1,686	488	506	1,562	1,222						

110年度地籍圖重測「地籍調查指界暨界址爭議處理」統計表 2/7

項目	鄉鎮市區											田寮區			
	后里區	神岡區	官田區	七股區	新市區	歸仁區	永康區	玉井區	鹽水區	梓官區	岡山區		內門區	阿蓮區	路竹區
1. 重測前筆數	2,083	709	1,360	2,486	2,457	1,341	196	342	945	1,767	653	2,540	413	972	1,083
2. 新增分割筆數	0	0	0	0	0	0	0	0	0	0	0	0	0	0	0
3. 未登記土地筆數	48	45	23	60	108	30	3	6	7	58	20	298	6	24	112
4. 重測合計筆數=(1)+(2)+(3)	2,131	754	1,383	2,546	2,565	1,371	199	348	952	1,825	673	2,838	419	996	1,195
5. 重測被合併筆數	0	0	0	0	0	0	0	0	0	0	0	0	0	0	0
6. 重測後筆數=(4)-(5)	2,131	754	1,383	2,546	2,565	1,371	199	348	952	1,825	673	2,838	419	996	1,195
測區外筆數	0	0	79	98	0	19	0	10	87	17	0	91	25	0	22
7. 指界確定者	75	14	0	116	0	0	34	0	22	0	0	0	95	88	25
8. 無界址爭議者	1,630	628	1,088	2,011	1,945	909	130	279	691	1,448	444	1,973	312	871	938
9. 發生界址爭議者	52	7	5	0	22	2	5	15	3	2	0	5	0	0	0
10. 小計=(8)+(9)	1,682	635	1,093	2,011	1,967	911	135	294	694	1,450	444	1,978	312	871	938
11. 辦理逕行施測	374	105	290	419	598	460	30	54	236	375	229	860	12	37	232
12. 已決	52	7	5	0	22	2	5	15	3	2	0	0	0	0	0
13. 待調處者	0	0	0	0	0	0	0	0	0	0	0	5	0	0	0
14. 訴之於法者	0	0	0	0	0	0	0	0	0	0	0	0	0	0	0
15. 未決	0	0	0	0	0	0	0	0	0	0	0	0	0	0	0
(15)=(13)+(14)	0	0	0	0	0	0	0	0	0	0	0	5	0	0	0
(16)=(12)+(15)	52	7	5	0	22	2	5	15	3	2	0	5	0	0	0
17. 已決	0	0	0	0	0	0	0	0	0	0	0	0	0	0	0
18. 未決	0	0	0	0	0	0	0	0	0	0	0	0	0	0	0
(19)=(17)+(18)	0	0	0	0	0	0	0	0	0	0	0	0	0	0	0
合計=(7)+(10)+(11)+(16)+(19)-(9)=(4)	2,131	754	1,383	2,546	2,565	1,371	199	348	952	1,825	673	2,838	419	996	1,195

110年度地籍圖重測「地籍調查指界暨界址爭議處理」統計表 3/7

項目	鄉鎮市區											古坑鄉				
	美濃區	寶山鄉	通霄鎮	西湖鄉	三義鄉	卓蘭鎮	中寮鄉	水里鄉	魚池鄉	鹿谷鄉	二水鄉		溪州鄉	芳苑鄉	口湖鄉	
1. 重測前筆數	1,219	2,002	1,867	373	1,086	1,000	1,211	1,069	1,446	401	912	1,106	5,200	1,032	1,571	
2. 新增分割筆數	0	0	0	0	0	0	0	0	0	0	0	0	0	0	0	
3. 未登記土地筆數	53	187	87	88	110	41	105	21	156	8	110	0	240	38	35	
4. 重測合計筆數=(1)+(2)+(3)	1,272	2,189	1,954	461	1,196	1,041	1,316	1,090	1,602	409	1,022	1,106	5,440	1,070	1,606	
5. 重測被合併筆數	0	0	0	0	0	0	0	0	6	0	0	0	0	0	0	
6. 重測後筆數=(4)-(5)	1,272	2,189	1,954	461	1,196	1,041	1,316	1,090	1,596	409	1,022	1,106	5,440	1,070	1,606	
測區外筆數	112	19	108	53	40	63	47	56	16	23	0	3	1	28	0	
7. 指界確定者	0	447	35	0	0	12	324	25	146	8	62	2	0	30	0	
10. 辦理協助指界者	970	1,122	789	291	901	463	501	611	1,075	361	719	902	4,745	562	1,151	
																8. 無界址爭議者
																9. 發生界址爭議者
10. 小計=(8)+(9)	970	1,124	789	293	901	468	501	611	1,078	361	728	904	4,745	562	1,163	
11. 辦理逕行施測	302	618	1,130	168	295	561	491	454	378	40	232	200	695	478	443	
16. 發生界址爭議者	0	0	0	0	0	0	0	0	0	0	0	0	0	0	0	
																12. 已決
																13. 待調處者
																14. 訴之於法者
																(15)=(13)+(14)
(16)=(12)+(15)																
17. 已決	0	2	0	2	0	5	0	0	0	0	2	0	0	0	0	
19. 地籍謬	0	0	0	0	0	0	0	0	0	0	0	0	0	0	0	
																18. 未決
																(19)=(17)+(18)
合計=(7)+(10)+(11)+(16)+(19)-(9)=(4)	1,272	2,189	1,954	461	1,196	1,041	1,316	1,090	1,602	409	1,022	1,106	5,440	1,070	1,606	

110年度地籍圖重測「地籍調查指界暨界址爭議處理」統計表 4/7

項目	鄉鎮市區														
	大林鎮	布袋鎮	七美鄉	萬丹鄉	內埔鄉	竹田鄉	東港鎮	高樹鄉	枋寮鄉	春日鄉	恆春鎮	車城鄉	卑南鄉	延平鄉	秀林鄉
1. 重測前筆數	3,225	718	4,312	630	1,880	409	1,449	2,315	377	433	723	582	834	1,099	814
2. 新增分割筆數	0	0	0	0	0	0	0	0	0	0	0	0	0	0	0
3. 未登記土地筆數	426	36	488	13	148	26	1	99	9	26	41	49	15	47	5
4. 重測合計筆數=(1)+(2)+(3)	3,651	754	4,800	643	2,028	435	1,450	2,414	386	459	764	631	849	1,146	819
5. 重測被合併筆數	0	0	0	0	0	0	0	0	0	0	0	0	0	0	0
6. 重測後筆數=(4)-(5)	3,651	754	4,800	643	2,028	435	1,450	2,414	386	459	764	631	849	1,146	819
測區外筆數	31	0	0	157	0	0	12	10	35	3	3	12	30	13	0
7. 指界確定者	200	35	0	203	204	37	100	0	52	0	100	40	9	32	0
10. 辦理協助指界者	1,798	621	2,326	413	720	250	1,341	1,729	249	361	542	442	717	789	699
	0	0	0	0	16	0	0	17	5	0	28	37	6	0	0
	1,798	621	2,326	413	736	250	1,341	1,746	254	361	570	479	723	789	699
10. 小計=(8)+(9)	1,798	621	2,326	413	736	250	1,341	1,746	254	361	570	479	723	789	699
11. 辦理逕行施測	1,653	98	2,474	27	1,088	148	9	668	74	98	94	112	117	325	120
16. 發生界址爭議者	0	0	0	0	16	0	0	17	5	0	20	37	0	0	0
	0	0	0	0	0	0	0	0	0	0	8	0	0	0	0
	0	0	0	0	0	0	0	0	0	0	0	0	6	0	0
	0	0	0	0	0	0	0	0	0	0	8	0	6	0	0
	(16)=(12)+(15)	0	0	0	0	16	0	0	17	5	0	28	37	6	0
17. 已決	0	0	0	0	0	0	0	0	6	0	0	0	0	0	0
19. 地籍誤謬	0	0	0	0	0	0	0	0	0	0	0	0	0	0	0
	0	0	0	0	0	0	0	0	0	0	0	0	0	0	0
	0	0	0	0	0	0	0	0	6	0	0	0	0	0	0
(19)=(17)+(18)	0	0	0	0	0	0	0	0	6	0	0	0	0	0	0
合計=(7)+(10)+(11)+(16)+(19)-(9)=(4)	3,651	754	4,800	643	2,028	435	1,450	2,414	386	459	764	631	849	1,146	819



110年度地籍圖重測「地籍調查指界暨界址爭議處理」統計表 5/7

項目	鄉鎮市區											地方府 辦理小計	地方府 案外小計	林口區	霧峰區	永康區	佳里區
	玉里鎮	石門區	深坑區	蘆竹區	七堵區	寶山鄉	斗六市	東區	西區	地方府 辦理小計	地方府 案外小計						
1. 重測前筆數	732	4,367	4,439	3,755	2,464	2,472	2,609	324	2,811	23,241	23,241	3,348	431	2,220	1,271		
2. 新增分割筆數	0	0	0	0	0	0	0	0	0	0	0	0	0	0	0		
3. 未登記土地筆數	23	254	184	183	51	101	5	0	0	778	778	1	0	5	0		
4. 重測合計筆數=(1)+(2)+(3)	755	4,621	4,623	3,938	2,515	2,573	2,614	324	2,811	24,019	24,019	3,349	431	2,225	1,271		
5. 重測被合併筆數	0	0	2	0	0	0	0	0	0	2	2	0	0	0	0		
6. 重測後筆數=(4)-(5)	755	4,621	4,621	3,938	2,515	2,573	2,614	324	2,811	24,017	24,017	3,349	431	2,225	1,271		
測區外筆數	52	181	131	47	29	43	105	0	21	557	557	60	17	50	28		
7. 指界確定者	10	289	71	846	939	0	0	56	260	2,461	2,461	232	52	82	63		
8. 無界址爭議者	535	2,526	2,959	2,478	967	1,964	1,894	168	1,340	14,296	14,296	2,237	269	1,780	944		
9. 發生界址爭議者	0	0	13	2	56	0	23	0	68	162	162	4	0	30	2		
10. 小計=(8)+(9)	535	2,526	2,972	2,480	1,023	1,964	1,917	168	1,408	14,458	14,458	2,241	269	1,810	946		
11. 辦理逕行施測	202	1,806	1,580	612	553	609	697	100	1,143	7,100	7,100	876	110	333	262		
12. 已決	0	0	3	2	53	0	0	0	0	58	58	4	0	30	0		
13. 待調處者	0	0	0	0	3	0	23	0	68	94	94	0	0	0	0		
14. 訴之於法者	0	0	10	0	0	0	0	0	0	10	10	0	0	0	2		
15. 未決	0	0	10	0	0	0	0	0	0	0	0	0	0	0	0		
(15)=(13)+(14)	0	0	10	0	0	0	0	0	0	0	0	0	0	0	0		
(16)=(12)+(15)	0	0	13	2	56	0	23	0	68	162	162	4	0	30	2		
17. 已決	0	0	0	0	0	0	0	0	0	0	0	0	0	0	0		
18. 未決	8	0	0	0	0	0	0	0	0	0	0	0	0	0	0		
(19)=(17)+(18)	8	0	0	0	0	0	0	0	0	0	0	0	0	0	0		
合計=(7)+(10)+(11)+(16)+(19)-(9)=(4)	755	4,621	4,623	3,938	2,515	2,573	2,614	324	2,811	24,019	24,019	3,349	431	2,225	1,271		

110年度地籍圖重測「地籍調查指界暨界址爭議處理」統計表 6/7

項目	鄉鎮市區											布袋鎮				
	中西區	安南區	東區	鹽水區	岡山區	宜蘭市	員山鄉	冬山鄉	公館鄉	銅鑼鄉	溪州鄉		芬苑鄉	埔鹽鄉	員林市	鹿草鄉
1. 重測前筆數	2,758	1,308	2,057	219	101	3,610	1,304	5,158	1,123	228	773	767	436	1,081	303	947
2. 新增分割筆數	0	0	0	0	0	0	0	0	0	0	0	0	0	0	0	0
3. 未登記土地筆數	7	0	5	0	0	3	0	0	65	1	0	45	28	0	32	0
4. 重測合計筆數=(1)+(2)+(3)	2,765	1,308	2,062	219	101	3,613	1,304	5,158	1,188	229	773	812	464	1,081	335	947
5. 重測被合併筆數	0	0	0	0	0	2	0	13	1	0	0	0	0	0	0	0
6. 重測後筆數=(4)-(5)	2,765	1,308	2,062	219	101	3,611	1,304	5,145	1,187	229	773	812	464	1,081	335	947
測區外筆數	0	0	0	34	0	4	0	24	0	16	62	0	4	34	0	0
7. 指界確定者	178	5	49	0	0	31	0	533	0	0	0	0	1	0	0	59
8. 無界址爭議者	1,769	918	1,433	183	99	2,181	1,249	3,350	736	195	621	669	361	833	209	821
9. 發生界址爭議者	26	0	0	0	2	10	0	4	3	0	6	0	0	8	0	0
10. 小計=(8)+(9)	1,795	918	1,433	183	101	2,191	1,249	3,354	739	195	627	669	361	841	209	821
11. 辦理逕行施測	792	385	580	36	0	1,391	55	1,270	430	34	145	143	102	240	123	67
12. 已決	19	0	0	0	2	0	0	4	0	0	0	0	0	3	0	0
13. 待調處者	0	0	0	0	0	5	0	0	0	0	6	0	0	5	0	0
14. 訴之於法者	7	0	0	0	0	5	0	0	3	0	0	0	0	0	0	0
15. 未決	7	0	0	0	0	10	0	0	3	0	6	0	0	5	0	0
(15)=(13)+(14)																
(16)=(12)+(15)	26	0	0	0	2	10	0	4	3	0	6	0	0	8	0	0
17. 已決	0	0	0	0	0	0	0	0	0	0	0	0	0	0	0	0
18. 未決	0	0	0	0	0	0	0	1	19	0	1	0	0	0	3	0
(19)=(17)+(18)	0	0	0	0	0	0	0	1	19	0	1	0	0	0	3	0
合計=(7)+(10)+(11)+(16)+(19)-(9)=(4)	2,765	1,308	2,062	219	101	3,613	1,304	5,158	1,188	229	773	812	464	1,081	335	947



110年度地籍圖重測「辦理協助指界情形」統計表 1/2

辦理單位	鄉鎮市區	重測合計 筆數	同意協助指界結果		不同意協助指界結果		合計	
			筆數	占重測合計筆數 百分比%	筆數	占重測合計筆數 百分比%	筆數	占重測合計筆數 百分比%
<b>合計</b>		<b>187,337</b>	<b>125,160</b>	<b>66.81%</b>	<b>1,384</b>	<b>0.74%</b>	<b>126,544</b>	<b>67.55%</b>
中區測量隊	大肚區	2,580	1,754	67.98%	0	0.00%	1,754	67.98%
南區第一測量隊	北港鎮	2,489	1,781	71.55%	9	0.36%	1,790	71.92%
	大林鎮	2,528	1,986	78.56%	5	0.20%	1,991	78.76%
南區第二測量隊	麻豆區	2,500	1,769	70.76%	21	0.84%	1,790	71.60%
	燕巢區	2,759	2,138	77.49%	16	0.58%	2,154	78.07%
東區測量隊	內埔鄉	2,695	2,294	85.12%	26	0.96%	2,320	86.09%
<b>中心辦小計</b>		<b>15,551</b>	<b>11,722</b>	<b>75.38%</b>	<b>77</b>	<b>0.50%</b>	<b>11,799</b>	<b>75.87%</b>
新北市	林口區	6,842	4,523	66.11%	64	0.94%	4,587	67.04%
桃園市	大溪區	5,492	3,782	68.86%	11	0.20%	3,793	69.06%
	蘆竹區	5,579	3,379	60.57%	2	0.04%	3,381	60.60%
臺中市	大安區	1,686	1,587	94.13%	3	0.18%	1,590	94.31%
	霧峰區	488	304	62.30%	2	0.41%	306	62.70%
	太平區	506	342	67.59%	0	0.00%	342	67.59%
	梧棲區	1,562	1,243	79.58%	16	1.02%	1,259	80.60%
	潭子區	1,222	863	70.62%	77	6.30%	940	76.92%
	后里區	2,131	1,630	76.49%	52	2.44%	1,682	78.93%
	神岡區	754	628	83.29%	7	0.93%	635	84.22%
臺南市	官田區	1,383	1,088	78.67%	5	0.36%	1,093	79.03%
	七股區	2,546	2,011	78.99%	0	0.00%	2,011	78.99%
	新市區	2,565	1,945	75.83%	22	0.86%	1,967	76.69%
	歸仁區	1,371	909	66.30%	2	0.15%	911	66.45%
	永康區	199	130	65.33%	5	2.51%	135	67.84%
	玉井區	348	279	80.17%	15	4.31%	294	84.48%
	鹽水區	952	691	72.58%	3	0.32%	694	72.90%
高雄市	梓官區	1,825	1,448	79.34%	2	0.11%	1,450	79.45%
	岡山區	673	444	65.97%	0	0.00%	444	65.97%
	內門區	2,838	1,973	69.52%	5	0.18%	1,978	69.70%
	阿蓮區	419	312	74.46%	0	0.00%	312	74.46%
	路竹區	996	871	87.45%	0	0.00%	871	87.45%
	田寮區	1,195	938	78.49%	0	0.00%	938	78.49%
	美濃區	1,272	970	76.26%	0	0.00%	970	76.26%
新竹縣	寶山鄉	2,189	1,122	51.26%	2	0.09%	1,124	51.35%
苗栗縣	通霄鎮	1,954	789	40.38%	0	0.00%	789	40.38%
	西湖鄉	461	291	63.12%	2	0.43%	293	63.56%
	三義鄉	1,196	901	75.33%	0	0.00%	901	75.33%
	卓蘭鎮	1,041	463	44.48%	5	0.48%	468	44.96%
南投縣	中寮鄉	1,316	501	38.07%	0	0.00%	501	38.07%
	水里鄉	1,090	611	56.06%	0	0.00%	611	56.06%
	魚池鄉	1,602	1,075	67.10%	3	0.19%	1,078	67.29%
	鹿谷鄉	409	361	88.26%	0	0.00%	361	88.26%
彰化縣	二水鄉	1,022	719	70.35%	9	0.88%	728	71.23%
	溪州鄉	1,106	902	81.56%	2	0.18%	904	81.74%
	芳苑鄉	5,440	4,745	87.22%	0	0.00%	4,745	87.22%
雲林縣	口湖鄉	1,070	562	52.52%	0	0.00%	562	52.52%
	古坑鄉	1,606	1,151	71.67%	12	0.75%	1,163	72.42%
嘉義縣	大林鎮	3,651	1,798	49.25%	0	0.00%	1,798	49.25%
	布袋鎮	754	621	82.36%	0	0.00%	621	82.36%
澎湖縣	七美鄉	4,800	2,326	48.46%	0	0.00%	2,326	48.46%
屏東縣	萬丹鄉	643	413	64.23%	0	0.00%	413	64.23%
	內埔鄉	2,028	720	35.50%	16	0.79%	736	36.29%
	竹田鄉	435	250	57.47%	0	0.00%	250	57.47%
	東港鎮	1,450	1,341	92.48%	0	0.00%	1,341	92.48%
	高樹鄉	2,414	1,729	71.62%	17	0.70%	1,746	72.33%
	枋寮鄉	386	249	64.51%	5	1.30%	254	65.80%
	春日鄉	459	361	78.65%	0	0.00%	361	78.65%
	恆春鎮	764	542	70.94%	28	3.66%	570	74.61%
	車城鄉	631	442	70.05%	37	5.86%	479	75.91%

110年度地籍圖重測「辦理協助指界情形」統計表 2/2

辦理單位	鄉鎮市區	重測合計 筆數	同意協助指界結果		不同意協助指界結果		合計	
			筆數	占重測合計筆數 百分比%	筆數	占重測合計筆數 百分比%	筆數	占重測合計筆數 百分比%
臺東縣	卑南鄉	849	717	84.45%	6	0.71%	723	85.16%
	延平鄉	1,146	789	68.85%	0	0.00%	789	68.85%
花蓮縣	秀林鄉	819	699	85.35%	0	0.00%	699	85.35%
	玉里鎮	755	535	70.86%	0	0.00%	535	70.86%
<b>地方政府辦理小計</b>		<b>88,330</b>	<b>60,015</b>	<b>67.94%</b>	<b>437</b>	<b>0.49%</b>	<b>60,452</b>	<b>68.44%</b>
新北市	石門區	4,621	2,526	54.66%	0	0.00%	2,526	54.66%
	深坑區	4,623	2,959	64.01%	13	0.28%	2,972	64.29%
桃園市	蘆竹區	3,938	2,478	62.93%	2	0.05%	2,480	62.98%
基隆市	七堵區	2,515	967	38.45%	56	2.23%	1,023	40.68%
新竹縣	寶山鄉	2,573	1,964	76.33%	0	0.00%	1,964	76.33%
雲林縣	斗六市	2,614	1,894	72.46%	23	0.88%	1,917	73.34%
嘉義市	東區	324	168	51.85%	0	0.00%	168	51.85%
	西區	2,811	1,340	47.67%	68	2.42%	1,408	50.09%
<b>地方政府委外小計</b>		<b>24,019</b>	<b>14,296</b>	<b>59.52%</b>	<b>162</b>	<b>0.67%</b>	<b>14,458</b>	<b>60.19%</b>
新北市	林口區	3,349	2,237	66.80%	4	0.12%	2,241	66.92%
臺中市	霧峰區	431	269	62.41%	0	0.00%	269	62.41%
臺南市	永康區	2,225	1,780	80.00%	30	1.35%	1,810	81.35%
	佳里區	1,271	944	74.27%	2	0.16%	946	74.43%
	中西區	2,765	1,769	63.98%	26	0.94%	1,795	64.92%
	安南區	1,308	918	70.18%	0	0.00%	918	70.18%
	東區	2,062	1,433	69.50%	0	0.00%	1,433	69.50%
	鹽水區	219	183	83.56%	0	0.00%	183	83.56%
高雄市	岡山區	101	99	98.02%	2	1.98%	101	100.00%
宜蘭縣	宜蘭市	3,613	2,181	60.37%	10	0.28%	2,191	60.64%
	員山鄉	1,304	1,249	95.78%	0	0.00%	1,249	95.78%
	冬山鄉	5,158	3,350	64.95%	4	0.08%	3,354	65.03%
苗栗縣	公館鄉	1,188	736	61.95%	3	0.25%	739	62.21%
	銅鑼鄉	229	195	85.15%	0	0.00%	195	85.15%
彰化縣	溪州鄉	773	621	80.34%	6	0.78%	627	81.11%
	芳苑鄉	812	669	82.39%	0	0.00%	669	82.39%
	埔鹽鄉	464	361	77.80%	0	0.00%	361	77.80%
	員林市	1,081	833	77.06%	8	0.74%	841	77.80%
嘉義縣	鹿草鄉	335	209	62.39%	0	0.00%	209	62.39%
	布袋鎮	947	821	86.69%	0	0.00%	821	86.69%
屏東縣	屏東市	1,161	788	67.87%	5	0.43%	793	68.30%
臺東縣	臺東市	790	753	95.32%	0	0.00%	753	95.32%
金門縣	金寧鄉	1,369	938	68.52%	2	0.15%	940	68.66%
<b>地方政府自籌經費小計</b>		<b>32,955</b>	<b>23,336</b>	<b>70.81%</b>	<b>102</b>	<b>0.31%</b>	<b>23,438</b>	<b>71.12%</b>
新北市	深坑區	1,771	1,125	63.52%	4	0.23%	1,129	63.75%
	石門區	1,668	468	28.06%	4	0.24%	472	28.30%
桃園市	復興區	3,054	2,215	72.53%	13	0.43%	2,228	72.95%
臺中市	潭子區	2,092	1,426	68.16%	94	4.49%	1,520	72.66%
	后里區	4,780	2,831	59.23%	27	0.56%	2,858	59.79%
	清水區	6,969	5,196	74.56%	276	3.96%	5,472	78.52%
臺南市	麻豆區	400	373	93.25%	0	0.00%	373	93.25%
苗栗縣	苗栗市	5,294	1,930	36.46%	172	3.25%	2,102	39.71%
嘉義市	東區	287	159	55.40%	14	4.88%	173	60.28%
	西區	167	68	40.72%	2	1.20%	70	41.92%
<b>地方政府自籌委外小計</b>		<b>26,482</b>	<b>15,791</b>	<b>59.63%</b>	<b>606</b>	<b>2.29%</b>	<b>16,397</b>	<b>61.92%</b>

110年度地籍圖重測「結果公告閱覽暨異議處理分析」統計表 1/4

鄉鎮市區	項目 數量	土地所有權人閱覽人次	土地所有權人閱覽筆數	申請異議複丈處理情形										陳情書之處理							
				申請筆、件數(1)	已處理					未處理					撤銷申請者(4)	合計(5)	解說同意者	協調後更正	請其申請異議複丈	待處理	合計
					複丈結果無誤	重新指界同意更正	因測量錯誤更正者	協調不成訴之於法	小計(2)	仍在協調中	待複丈者	小計(3)									
大肚區	件	8	8	0	0	0	0	0	0	0	0	0	0	0	0	0	0	0	0	0	
	筆		18	0	0	0	0	0	0	0	0	0	0	0	0	0	0	0	0	0	0
麻豆區	件	10	10	2	2	0	0	0	2	0	0	0	0	2	0	0	0	0	0	0	
	筆		10	2	2	0	0	0	2	0	0	0	0	2	0	0	0	0	0	0	0
燕巢區	件	6	6	2	2	0	0	0	2	0	0	0	0	2	0	0	0	0	0	0	
	筆		19	4	4	0	0	0	4	0	0	0	0	4	0	0	0	0	0	0	0
北港鎮	件	22	22	0	0	0	0	0	0	0	0	0	0	0	0	0	0	0	0	0	
	筆		41	0	0	0	0	0	0	0	0	0	0	0	0	0	0	0	0	0	0
大林鎮	件	14	14	2	2	0	0	0	2	0	0	0	0	2	0	0	0	0	0	0	
	筆		23	2	2	0	0	0	2	0	0	0	0	2	0	0	0	0	0	0	0
內埔鄉	件	11	11	1	1	0	0	0	1	0	0	0	0	1	0	0	0	0	0	0	
	筆		11	1	1	0	0	0	1	0	0	0	0	1	0	0	0	0	0	0	0
中心辦小計	件	71	71	7	7	0	0	0	7	0	0	0	0	7	0	0	0	0	0	0	
	筆		122	9	9	0	0	0	9	0	0	0	0	9	0	0	0	0	0	0	0
林口區	件	23	23	11	4	0	0	0	4	0	0	0	7	11	0	0	0	0	0	0	
	筆		69	11	4	0	0	0	4	0	0	0	7	11	0	0	0	0	0	0	0
大溪區	件	29	29	0	0	0	0	0	0	0	0	0	0	0	0	0	0	0	0	0	
	筆		56	0	0	0	0	0	0	0	0	0	0	0	0	0	0	0	0	0	0
蘆竹區	件	8	7	2	2	0	0	0	2	0	0	0	0	2	0	0	0	0	0	0	
	筆		13	9	9	0	0	0	9	0	0	0	0	9	0	0	0	0	0	0	0
大安區	件	10	10	0	0	0	0	0	0	0	0	0	0	0	0	0	0	0	0	0	
	筆		10	0	0	0	0	0	0	0	0	0	0	0	0	0	0	0	0	0	0
霧峰區	件	2	2	0	0	0	0	0	0	0	0	0	0	0	0	0	0	0	0	0	
	筆		2	0	0	0	0	0	0	0	0	0	0	0	0	0	0	0	0	0	0
太平區	件	6	6	0	0	0	0	0	0	0	0	0	0	0	0	0	0	0	0	0	
	筆		6	0	0	0	0	0	0	0	0	0	0	0	0	0	0	0	0	0	0
梧棲區	件	23	23	1	0	0	0	0	0	0	1	1	0	1	0	0	0	0	0	0	
	筆		53	1	0	0	0	0	0	0	0	1	1	0	1	0	0	0	0	0	0
潭子區	件	14	14	5	4	0	0	0	4	0	0	0	1	5	0	0	0	0	1	1	
	筆		16	5	4	0	0	0	4	0	0	0	1	5	0	0	0	0	1	1	1
后里區	件	8	8	2	0	0	0	0	0	0	2	2	0	2	0	0	0	0	0	0	
	筆		9	6	0	0	0	0	0	0	0	6	6	0	6	0	0	0	0	0	0
神岡區	件	8	8	0	0	0	0	0	0	0	0	0	0	0	0	0	0	0	0	0	
	筆		25	0	0	0	0	0	0	0	0	0	0	0	0	0	0	0	0	0	0
官田區	件	8	8	0	0	0	0	0	0	0	0	0	0	0	0	0	0	0	0	0	
	筆		11	0	0	0	0	0	0	0	0	0	0	0	0	0	0	0	0	0	0
七股區	件	4	4	0	0	0	0	0	0	0	0	0	0	0	0	0	0	0	0	0	
	筆		11	0	0	0	0	0	0	0	0	0	0	0	0	0	0	0	0	0	0
新市區	件	1	1	2	1	0	0	0	1	0	0	0	1	2	0	0	0	0	0	0	
	筆		1	2	1	0	0	0	1	0	0	0	1	2	0	0	0	0	0	0	0
歸仁區	件	6	6	0	0	0	0	0	0	0	0	0	0	0	0	0	0	0	0	0	
	筆		8	0	0	0	0	0	0	0	0	0	0	0	0	0	0	0	0	0	0
永康區	件	1	1	0	0	0	0	0	0	0	0	0	0	0	0	0	0	0	0	0	
	筆		2	0	0	0	0	0	0	0	0	0	0	0	0	0	0	0	0	0	0
玉井區	件	5	5	0	0	0	0	0	0	0	0	0	0	0	0	0	0	0	0	0	
	筆		5	0	0	0	0	0	0	0	0	0	0	0	0	0	0	0	0	0	0
鹽水區	件	4	4	0	0	0	0	0	0	0	0	0	0	0	0	0	0	0	0	0	
	筆		14	0	0	0	0	0	0	0	0	0	0	0	0	0	0	0	0	0	0
梓官區	件	12	12	0	0	0	0	0	0	0	0	0	0	0	0	0	0	0	0	0	
	筆		14	0	0	0	0	0	0	0	0	0	0	0	0	0	0	0	0	0	0
岡山區	件	6	6	0	0	0	0	0	0	0	0	0	0	0	0	0	0	0	0	0	
	筆		7	0	0	0	0	0	0	0	0	0	0	0	0	0	0	0	0	0	0
內門區	件	5	5	0	0	0	0	0	0	0	0	0	0	0	0	0	0	0	0	0	
	筆		5	0	0	0	0	0	0	0	0	0	0	0	0	0	0	0	0	0	0
阿蓮區	件	1	1	0	0	0	0	0	0	0	0	0	0	0	0	0	0	0	0	0	
	筆		1	0	0	0	0	0	0	0	0	0	0	0	0	0	0	0	0	0	0
路竹區	件	3	3	0	0	0	0	0	0	0	0	0	0	0	0	0	0	0	0	0	
	筆		3	0	0	0	0	0	0	0	0	0	0	0	0	0	0	0	0	0	0

110年度地籍圖重測「結果公告閱覽暨異議處理分析」統計表 2/4

鄉鎮市區	項目 數量	土地所有權人閱覽人次	土地所有權人閱覽筆數	申請異議複丈處理情形										陳情書之處理							
				申請筆、件數(1)	已處理					未處理					撤銷申請者(4)	合計(5)	解說同意者	協調後更正	請其申請異議複丈	待處理	合計
					複丈結果無誤	重新指界同意更正	因測量錯誤更正者	協調不成訴之於法	小計(2)	仍在協調中	待複丈者	小計(3)									
田寮區	件	3	3	0	0	0	0	0	0	0	0	0	0	0	0	0	0	0	0	0	
	筆		3	0	0	0	0	0	0	0	0	0	0	0	0	0	0	0	0	0	
美濃區	件	8	8	1	0	0	0	0	0	0	0	0	0	1	1	0	0	0	0	0	
	筆		9	1	0	0	0	0	0	0	0	0	0	1	1	0	0	0	0	0	
寶山鄉	件	4	4	0	0	0	0	0	0	0	0	0	0	0	0	0	0	0	0	0	
	筆		8	0	0	0	0	0	0	0	0	0	0	0	0	0	0	0	0	0	
通霄鎮	件	8	8	0	0	0	0	0	0	0	0	0	0	0	0	0	0	0	0	0	
	筆		12	0	0	0	0	0	0	0	0	0	0	0	0	0	0	0	0	0	
西湖鄉	件	3	3	0	0	0	0	0	0	0	0	0	0	0	0	0	0	0	0	0	
	筆		5	0	0	0	0	0	0	0	0	0	0	0	0	0	0	0	0	0	
三義鄉	件	10	10	0	0	0	0	0	0	0	0	0	0	0	0	0	0	0	0	0	
	筆		23	0	0	0	0	0	0	0	0	0	0	0	0	0	0	0	0	0	
卓蘭鎮	件	5	5	0	0	0	0	0	0	0	0	0	0	0	0	0	0	0	0	0	
	筆		8	0	0	0	0	0	0	0	0	0	0	0	0	0	0	0	0	0	
中寮鄉	件	14	14	1	0	0	0	0	0	0	0	0	1	1	0	0	0	0	0	0	
	筆		22	1	0	0	0	0	0	0	0	0	1	1	0	0	0	0	0	0	
水里鄉	件	7	7	1	1	0	0	0	1	0	0	0	0	1	0	0	0	0	0	0	
	筆		7	1	1	0	0	0	1	0	0	0	0	0	1	0	0	0	0	0	
魚池鄉	件	10	10	1	0	0	0	0	0	0	0	0	1	1	0	0	2	0	2	2	
	筆		20	1	0	0	0	0	0	0	0	0	1	1	0	0	3	0	3	3	
鹿谷鄉	件	4	4	0	0	0	0	0	0	0	0	0	0	0	0	0	0	0	0	0	
	筆		135	0	0	0	0	0	0	0	0	0	0	0	0	0	0	0	0	0	
二水鄉	件	5	5	2	2	0	0	0	2	0	0	0	0	2	0	0	0	0	0	0	
	筆		9	2	2	0	0	0	2	0	0	0	0	2	0	0	0	0	0	0	
溪州鄉	件	4	4	0	0	0	0	0	0	0	0	0	0	0	0	0	0	0	0	0	
	筆		13	0	0	0	0	0	0	0	0	0	0	0	0	0	0	0	0	0	
芳苑鄉	件	3	3	0	0	0	0	0	0	0	0	0	0	0	0	0	0	0	0	0	
	筆		3	0	0	0	0	0	0	0	0	0	0	0	0	0	0	0	0	0	
口湖鄉	件	1	1	1	1	0	0	0	1	0	0	0	0	1	0	0	0	0	0	0	
	筆		2	1	1	0	0	0	1	0	0	0	0	1	0	0	0	0	0	0	
古坑鄉	件	10	10	0	0	0	0	0	0	0	0	0	0	0	0	0	0	0	0	0	
	筆		11	0	0	0	0	0	0	0	0	0	0	0	0	0	0	0	0	0	
大林鎮	件	16	16	1	1	0	0	0	1	0	0	0	1	0	0	0	0	0	0	0	
	筆		29	2	2	0	0	0	2	0	0	0	2	0	0	0	0	0	0	0	
布袋鎮	件	4	4	1	1	0	0	0	1	0	0	0	0	1	0	0	0	0	0	0	
	筆		12	3	3	0	0	0	3	0	0	0	0	3	0	0	0	0	0	0	
七美鄉	件	7	7	2	2	0	0	0	2	0	0	0	0	2	0	0	0	0	0	0	
	筆		47	23	23	0	0	0	23	0	0	0	0	23	0	0	0	0	0	0	
萬丹鄉	件	1	1	0	0	0	0	0	0	0	0	0	0	0	0	0	0	0	0	0	
	筆		2	0	0	0	0	0	0	0	0	0	0	0	0	0	0	0	0	0	
內埔鄉	件	6	10	0	0	0	0	0	0	0	0	0	0	0	0	0	0	0	0	0	
	筆		10	0	0	0	0	0	0	0	0	0	0	0	0	0	0	0	0	0	
竹田鄉	件	2	2	0	0	0	0	0	0	0	0	0	0	0	0	0	0	0	0	0	
	筆		2	0	0	0	0	0	0	0	0	0	0	0	0	0	0	0	0	0	
東港鎮	件	12	12	0	0	0	0	0	0	0	0	0	0	0	0	0	0	0	0	0	
	筆		26	0	0	0	0	0	0	0	0	0	0	0	0	0	0	0	0	0	
高樹鄉	件	5	5	1	1	0	0	0	1	0	0	0	0	1	0	0	0	0	0	0	
	筆		9	1	1	0	0	0	1	0	0	0	0	1	0	0	0	0	0	0	
枋寮鄉	件	7	7	2	2	0	0	0	2	0	0	0	0	2	0	0	0	0	0	0	
	筆		9	2	2	0	0	0	2	0	0	0	0	2	0	0	0	0	0	0	
春日鄉	件	12	12	2	2	0	0	0	2	0	0	0	0	2	0	0	0	0	0	0	
	筆		18	2	2	0	0	0	2	0	0	0	0	2	0	0	0	0	0	0	
恆春鎮	件	5	5	0	0	0	0	0	0	0	0	0	0	0	2	0	0	0	0	2	
	筆		7	0	0	0	0	0	0	0	0	0	0	0	7	0	0	0	0	7	
車城鄉	件	13	13	5	4	0	0	0	4	0	0	0	1	5	8	0	0	0	0	8	
	筆		13	5	4	0	0	0	4	0	0	0	1	5	9	0	0	0	0	9	
卑南鄉	件	5	5	0	0	0	0	0	0	0	0	0	0	0	0	0	0	0	0	0	
	筆		9	0	0	0	0	0	0	0	0	0	0	0	0	0	0	0	0	0	

110年度地籍圖重測「結果公告閱覽暨異議處理分析」統計表 3/4

鄉鎮市區	項目 數量	土地所有權人閱覽人次	土地所有權人閱覽筆數	申請異議複丈處理情形										陳情書之處理							
				申請筆、件數(1)	已處理					未處理					撤銷申請者(4)	合計(5)	解說同意者	協調後更正	請其申請異議複丈	待處理	合計
					複丈結果無誤	重新指界同意更正	因測量錯誤更正者	協調不成訴之於法	小計(2)	仍在協調中	待複丈者	小計(3)									
延平鄉	件	4	4	0	0	0	0	0	0	0	0	0	0	0	0	0	0	0	0	0	
	筆		6	0	0	0	0	0	0	0	0	0	0	0	0	0	0	0	0	0	
秀林鄉	件	0	0	0	0	0	0	0	0	0	0	0	0	0	0	0	0	0	0	0	
	筆		0	0	0	0	0	0	0	0	0	0	0	0	0	0	0	0	0	0	
玉里鎮	件	3	3	0	0	0	0	0	0	0	0	0	0	0	0	0	0	0	0	0	
	筆		3	0	0	0	0	0	0	0	0	0	0	0	0	0	0	0	0	0	
地方政府辦理小計	件	388	391	44	28	0	0	0	28	0	3	3	13	44	10	0	2	1	13		
	筆		833	79	59	0	0	0	59	0	7	7	13	79	16	0	3	1	20		
石門區	件	11	11	1	1	0	0	0	1	0	0	0	0	1	0	0	0	0	0	0	
	筆		14	1	1	0	0	0	1	0	0	0	0	1	0	0	0	0	0	0	
深坑區	件	23	23	1	1	0	0	0	1	0	0	0	0	1	1	0	0	0	0	1	
	筆		34	1	1	0	0	0	1	0	0	0	0	1	1	0	0	0	0	1	
蘆竹區	件	6	6	1	1	0	0	0	1	0	0	0	0	1	0	0	0	0	0	0	
	筆		7	1	1	0	0	0	1	0	0	0	0	1	0	0	0	0	0	0	
七堵區	件	13	13	0	0	0	0	0	0	0	0	0	0	0	0	0	0	0	0	0	
	筆		16	0	0	0	0	0	0	0	0	0	0	0	0	0	0	0	0	0	
寶山鄉	件	16	16	0	0	0	0	0	0	0	0	0	0	0	0	0	0	0	0	0	
	筆		17	0	0	0	0	0	0	0	0	0	0	0	0	0	0	0	0	0	
斗六市	件	49	49	0	0	0	0	0	0	0	0	0	0	0	0	0	0	0	0	0	
	筆		88	0	0	0	0	0	0	0	0	0	0	0	0	0	0	0	0	0	
東區	件	1	1	0	0	0	0	0	0	0	0	0	0	0	0	0	0	0	0	0	
	筆		1	0	0	0	0	0	0	0	0	0	0	0	0	0	0	0	0	0	
西區	件	29	29	0	0	0	0	0	0	0	0	0	0	0	0	0	0	0	0	0	
	筆		50	0	0	0	0	0	0	0	0	0	0	0	0	0	0	0	0	0	
地方政府委外小計	件	148	148	3	3	0	0	0	3	0	0	0	0	3	1	0	0	0	0	1	
	筆		227	3	3	0	0	0	3	0	0	0	0	3	1	0	0	0	0	1	
林口區	件	6	6	1	0	0	0	0	0	0	0	0	1	1	0	0	0	0	0	0	
	筆		26	1	0	0	0	0	0	0	0	0	1	1	0	0	0	0	0	0	
霧峰區	件	1	1	0	0	0	0	0	0	0	0	0	0	0	0	0	0	0	0	0	
	筆		2	0	0	0	0	0	0	0	0	0	0	0	0	0	0	0	0	0	
永康區	件	6	5	1	1	0	0	0	1	0	0	0	0	1	0	0	0	0	0	0	
	筆		5	1	1	0	0	0	1	0	0	0	0	1	0	0	0	0	0	0	
佳里區	件	5	5	0	0	0	0	0	0	0	0	0	0	0	0	0	0	0	0	0	
	筆		8	0	0	0	0	0	0	0	0	0	0	0	0	0	0	0	0	0	
中西區	件	14	14	2	2	0	0	0	2	0	0	0	0	2	0	0	0	0	0	0	
	筆		27	2	2	0	0	0	2	0	0	0	0	2	0	0	0	0	0	0	
安南區	件	4	4	1	0	0	0	0	0	0	0	0	1	1	0	0	0	0	0	0	
	筆		4	2	0	0	0	0	0	0	0	0	2	2	0	0	0	0	0	0	
東區	件	6	6	0	0	0	0	0	0	0	0	0	0	0	0	0	0	0	0	0	
	筆		9	0	0	0	0	0	0	0	0	0	0	0	0	0	0	0	0	0	
鹽水區	件	0	0	0	0	0	0	0	0	0	0	0	0	0	0	0	0	0	0	0	
	筆		0	0	0	0	0	0	0	0	0	0	0	0	0	0	0	0	0	0	
岡山區	件	0	0	0	0	0	0	0	0	0	0	0	0	0	0	0	0	0	0	0	
	筆		0	0	0	0	0	0	0	0	0	0	0	0	0	0	0	0	0	0	
宜蘭市	件	18	17	0	0	0	0	0	0	0	0	0	0	0	0	0	0	0	0	0	
	筆		29	0	0	0	0	0	0	0	0	0	0	0	0	0	0	0	0	0	
員山鄉	件	4	4	0	0	0	0	0	0	0	0	0	0	0	0	0	0	0	0	0	
	筆		9	0	0	0	0	0	0	0	0	0	0	0	0	0	0	0	0	0	
冬山鄉	件	14	14	0	0	0	0	0	0	0	0	0	0	0	0	0	0	0	0	0	
	筆		19	0	0	0	0	0	0	0	0	0	0	0	0	0	0	0	0	0	
公館鄉	件	4	4	0	0	0	0	0	0	0	0	0	0	0	0	0	0	0	0	0	
	筆		4	0	0	0	0	0	0	0	0	0	0	0	0	0	0	0	0	0	
銅鑼鄉	件	6	6	0	0	0	0	0	0	0	0	0	0	0	0	0	0	0	0	0	
	筆		20	0	0	0	0	0	0	0	0	0	0	0	0	0	0	0	0	0	
溪州鄉	件	2	2	1	1	0	0	0	1	0	0	0	0	1	0	0	0	0	0	0	
	筆		2	1	1	0	0	0	1	0	0	0	0	1	0	0	0	0	0	0	
芳苑鄉	件	5	5	0	0	0	0	0	0	0	0	0	0	0	0	0	0	0	0	0	
	筆		8	0	0	0	0	0	0	0	0	0	0	0	0	0	0	0	0	0	



110年度地籍圖重測「結果公告閱覽暨異議處理分析」統計表 4/4

鄉鎮市區	項目 數量	土地所有權人閱覽人次	土地所有權人閱覽筆數	申請異議複丈處理情形										陳情書之處理							
				申請筆、件數(1)	已處理					未處理					撤銷申請者(4)	合計(5)	解說同意者	協調後更正	請其申請異議複丈	待處理	合計
					複丈結果無誤	重新指界同意更正	因測量錯誤更正者	協調不成訴之於法	小計(2)	仍在協調中	待複丈者	小計(3)									
埔鹽鄉	件	7	7	0	0	0	0	0	0	0	0	0	0	0	0	0	0	0	0	0	
	筆		31	0	0	0	0	0	0	0	0	0	0	0	0	0	0	0	0	0	
員林市	件	4	4	0	0	0	0	0	0	0	0	0	0	0	0	0	0	0	0	0	
	筆		7	0	0	0	0	0	0	0	0	0	0	0	0	0	0	0	0	0	
鹿草鄉	件	1	1	0	0	0	0	0	0	0	0	0	0	0	0	0	0	0	0	0	
	筆		2	0	0	0	0	0	0	0	0	0	0	0	0	0	0	0	0	0	
布袋鎮	件	5	5	2	2	0	0	2	0	0	0	0	2	0	0	0	0	0	0	0	
	筆		5	4	4	0	0	4	0	0	0	0	4	0	0	0	0	0	0	0	
屏東市	件	3	3	0	0	0	0	0	0	0	0	0	0	0	0	0	0	0	0	0	
	筆		3	0	0	0	0	0	0	0	0	0	0	0	0	0	0	0	0	0	
臺東市	件	1	1	0	0	0	0	0	0	0	0	0	0	0	0	0	0	0	0	0	
	筆		1	0	0	0	0	0	0	0	0	0	0	0	0	0	0	0	0	0	
金寧鄉	件	5	5	0	0	0	0	0	0	0	0	0	0	0	0	0	0	0	0	0	
	筆		6	0	0	0	0	0	0	0	0	0	0	0	0	0	0	0	0	0	
地方政府自籌經費	件	121	119	8	6	0	0	6	0	0	0	2	8	0	0	0	0	0	0	0	
	筆		227	11	8	0	0	8	0	0	0	3	11	0	0	0	0	0	0	0	
深坑區	件	8	8	1	1	0	0	1	0	0	0	0	1	0	0	0	0	0	0	0	
	筆		8	1	1	0	0	1	0	0	0	0	1	0	0	0	0	0	0	0	
石門區	件	3	3	0	0	0	0	0	0	0	0	0	0	0	0	0	0	0	0	0	
	筆		3	0	0	0	0	0	0	0	0	0	0	0	0	0	0	0	0	0	
復興區	件	5	5	0	0	0	0	0	0	0	0	0	0	0	0	0	0	0	0	0	
	筆		6	0	0	0	0	0	0	0	0	0	0	0	0	0	0	0	0	0	
潭子區	件	12	12	4	0	0	0	0	0	0	4	4	0	4	0	0	0	0	0	0	
	筆		13	4	0	0	0	0	0	0	4	4	0	4	0	0	0	0	0	0	
后里區	件	25	25	4	0	0	0	0	0	0	4	4	0	4	1	0	0	0	0	1	
	筆		28	9	0	0	0	0	0	0	9	9	0	9	4	0	0	0	0	4	
清水區	件	95	93	7	0	0	0	0	2	0	2	5	7	2	0	0	0	0	0	2	
	筆		163	8	0	0	0	0	3	0	3	5	8	3	0	0	0	0	0	3	
麻豆區	件	1	1	0	0	0	0	0	0	0	0	0	0	0	0	0	0	0	0	0	
	筆		1	0	0	0	0	0	0	0	0	0	0	0	0	0	0	0	0	0	
苗栗市	件	46	46	3	2	0	0	2	0	0	0	1	3	0	0	0	0	0	0	0	
	筆		79	3	2	0	0	2	0	0	0	1	3	0	0	0	0	0	0	0	
東區	件	2	2	0	0	0	0	0	0	0	0	0	0	0	0	0	0	0	0	0	
	筆		2	0	0	0	0	0	0	0	0	0	0	0	0	0	0	0	0	0	
西區	件	1	1	0	0	0	0	0	0	0	0	0	0	0	0	0	0	0	0	0	
	筆		1	0	0	0	0	0	0	0	0	0	0	0	0	0	0	0	0	0	
地方政府自籌委外	件	198	196	19	3	0	0	3	2	8	10	6	19	3	0	0	0	0	0	3	
	筆		304	25	3	0	0	3	3	13	16	6	25	7	0	0	0	0	0	7	
合計	件	926	925	81	47	0	0	47	2	11	13	21	81	14	0	2	1	1	17	17	
	筆		1713	127	82	0	0	82	3	20	23	22	127	24	0	3	1	1	28	28	

110年度地籍圖重測「指界情形分析」統計表 1/7 (單位：筆)

項目	鄉鎮市區														中心辦小計	林口區	大溪區	蘆竹區	大安區	霧峰區	太平區	梧棲區	潭子區
	大肚區	麻豆區	燕巢區	北港鎮	大林鎮	內埔鄉	大溪區	蘆竹區	大安區	霧峰區	太平區	梧棲區	潭子區										
1. 親自指界	774	538	794	589	1,220	838	4,753	1,244	1,212	1,049	850	206	162	242	428								
2. 委託他人指界	141	223	198	365	82	217	1,226	554	288	845	60	19	49	172	196								
3. 繼承人指界	1	4	0	4	2	12	23	151	32	51	19	4	3	0	1								
4. 未成年人、受監護宣告人由法定代理人指界	1	0	0	1	1	3	6	74	4	0	2	0	1	2	0								
5. 未辦妥所有權移轉登記由權利人指界	0	0	0	0	0	0	0	183	0	0	6	0	0	0	0								
6. 依土地法第46條之2辦理逕行施測	489	222	203	428	290	105	1,737	1,123	172	818	0	147	51	111	163								
7. 小計=1.+2.+3.+4.+5.+6.	1,406	987	1,195	1,387	1,595	1,175	7,745	3,329	1,708	2,763	937	376	266	527	788								
8. 全體到場指界 (含委託指界)	95	93	175	61	59	120	603	170	321	87	136	35	17	108	38								
9. 部分到場指界	556	346	207	323	163	127	1,722	1,025	323	1,120	295	16	97	200	94								
10. 全部依土地法第46條之2辦理逕行施測	102	101	33	147	67	14	464	800	83	389	0	21	3	21	23								
11. 小計=8.+9.+10.	753	540	415	531	289	261	2,789	1,995	727	1,596	431	72	117	329	155								
12. 到場指界	360	782	828	564	525	1,165	4,224	1,494	2,605	685	222	28	113	643	258								
13. 依土地法第46條之2辦理逕行施測	0	169	0	0	0	0	169	0	6	0	0	2	8	0	2								
14. 小計=12.+13.	360	951	828	564	525	1,165	4,393	1,494	2,611	685	222	30	121	643	260								
15. 未登記土地	61	22	321	7	119	94	624	24	446	535	96	10	2	63	19								
16. 合計=7.+11.+14.+15.	2,580	2,500	2,759	2,489	2,528	2,695	15,551	6,842	5,492	5,579	1,686	488	506	1,562	1,222								

註：公私共有土地之指界併入共有土地之指界內填載。

110年度地籍圖重測「指界情形分析」統計表 2/7 (單位：筆)

鄉鎮市區		后里區	神岡區	官田區	七股區	新市區	歸仁區	永康區	玉井區	鹽水區	梓官區	岡山區	內門區	阿蓮區	路竹區	田寮區	
個人所有土地之指界	項目																
	1. 親自指界	911	225	269	297	703	389	87	153	183	569	252	435	32	270	227	
	2. 委託他人指界	117	15	99	47	272	42	13	37	21	62	73	268	0	311	191	
	3. 繼承人指界	5	3	42	31	19	2	0	3	7	33	0	12	0	5	14	
	4. 未成年、受監護宣告人由法定代理人指界	3	4	1	14	0	8	0	1	5	3	2	5	0	12	0	
	5. 未辦妥所有權移轉登記由權利人指界	0	0	0	0	5	0	0	0	0	0	0	0	0	0	4	0
	6. 依土地法第46條之2辦理逕行施測	314	45	177	192	399	217	18	40	112	243	207	286	6	13	80	
	7. 小計=1.+2.+3.+4.+5.+6.	1,350	292	588	581	1,398	658	118	234	328	910	534	1,006	38	615	512	
	共有土地之指界	8. 全體到場指界(含委託指界)	36	42	88	72	169	25	9	32	12	30	3	33	11	38	100
		9. 部分到場指界	239	50	135	535	426	157	19	15	98	580	15	554	27	66	134
		10. 全部依土地法第46條之2辦理逕行施測	12	15	90	167	91	213	9	8	117	74	2	276	0	0	40
		11. 小計=8.+9.+10.	287	107	313	774	686	395	37	55	227	684	20	863	38	104	274
		12. 到場指界	446	310	459	1,131	373	288	41	53	390	173	99	671	337	253	297
	公有土地之指界	13. 依土地法第46條之2辦理逕行施測	0	0	0	0	0	0	0	0	0	0	0	0	0	0	0
		14. 小計=12.+13.	446	310	459	1,131	373	288	41	53	390	173	99	671	337	253	297
		15. 未登記土地	48	45	23	60	108	30	3	6	7	58	20	298	6	24	112
16. 合計=7.+11.+14.+15.		2,131	754	1,383	2,546	2,565	1,371	199	348	952	1,825	673	2,838	419	996	1,195	

註：公私共有土地之指界併入共有土地之指界內填載。

110年度地籍圖重測「指界情形分析」統計表 3/7 (單位：筆)

項目	鄉鎮市區														
	美濃區	寶山鄉	通霄鎮	西湖鄉	三義鄉	卓蘭鎮	中寮鄉	水里鄉	魚池鄉	鹿谷鄉	二水鄉	溪州鄉	芬苑鄉	口湖鄉	古坑鄉
1. 親自指界	133	1,038	421	103	492	278	436	239	540	95	267	483	2,637	214	455
2. 委託他人指界	61	15	68	36	138	23	30	66	92	39	3	83	70	11	117
3. 繼承人指界	0	0	23	7	0	16	3	5	3	11	0	3	17	0	0
4. 未成年、受監護宣告人由法定代理人指界	0	0	13	6	0	1	0	5	1	0	0	0	14	1	0
5. 未辦妥所有權移轉登記由權利人指界	2	0	0	21	0	0	2	0	0	0	0	0	0	0	0
6. 依土地法第46條之2辦理逕行施測	174	162	541	63	124	318	363	387	169	24	68	101	397	227	191
7. 小計=1.+2.+3.+4.+5.+6.	370	1,215	1,066	236	754	636	834	702	805	169	338	670	3,135	453	763
8. 全體到場指界 (含委託指界)	13	40	6	32	0	16	32	21	51	29	81	2	251	52	242
9. 部分到場指界	72	280	88	86	104	63	68	77	72	61	135	41	237	111	349
10. 全部依土地法第46條之2辦理逕行施測	75	263	492	17	28	79	11	43	53	7	54	17	58	213	217
11. 小計=8.+9.+10.	160	583	586	135	132	158	111	141	176	97	270	60	546	376	808
12. 到場指界	689	198	205	2	167	83	254	223	465	134	304	294	1,519	203	0
13. 依土地法第46條之2辦理逕行施測	0	6	10	0	33	123	12	3	0	1	0	82	0	0	0
14. 小計=12.+13.	689	204	215	2	200	206	266	226	465	135	304	376	1,519	203	0
15. 未登記土地	53	187	87	88	110	41	105	21	156	8	110	0	240	38	35
16. 合計=7.+11.+14.+15.	1,272	2,189	1,954	461	1,196	1,041	1,316	1,090	1,602	409	1,022	1,106	5,440	1,070	1,606

註：公私共有土地之指界併入共有土地之指界內填載。

110年度地籍圖重測「指界情形分析」統計表 4/7 (單位：筆)

項目	鄉鎮市區														秀林鄉
	大林鎮	布袋鎮	七美鄉	萬丹鄉	內埔鄉	竹田鄉	東港鎮	高樹鄉	枋寮鄉	春日鄉	恆春鎮	車城鄉	卑南鄉	延平鄉	
1. 親自指界	980	91	450	274	250	59	561	366	91	213	159	133	284	397	181
2. 委託他人指界	112	38	290	58	229	48	187	258	65	13	76	71	37	27	111
3. 繼承人指界	3	26	10	14	55	5	19	16	0	6	0	0	2	6	29
4. 未成年、受監護宣告人由法定代理人指界	12	9	0	1	2	0	5	4	0	0	0	1	1	4	9
5. 未辦妥所有權移轉登記由權利人指界	2	11	0	2	56	3	0	0	0	0	0	0	3	1	0
6. 依土地法第46條之2辦理逕行施測	699	37	1,319	13	201	45	6	288	61	39	26	52	97	271	103
7. 小計=1.+2.+3.+4.+5.+6.	1,808	212	2,069	362	793	160	778	932	217	271	261	257	424	706	433
8. 全體到場指界 (含委託指界)	126	107	304	4	97	74	101	212	4	4	45	18	11	12	25
9. 部分到場指界	369	232	731	5	251	98	91	340	11	7	68	205	10	52	9
10. 全部依土地法第46條之2辦理逕行施測	527	25	667	1	119	54	2	281	3	33	27	11	5	7	12
11. 小計=8.+9.+10.	1,022	364	1,702	10	467	226	194	833	18	44	140	234	26	71	46
12. 到場指界	394	142	541	258	0	0	477	550	141	118	322	91	384	322	335
13. 依土地法第46條之2辦理逕行施測	1	0	0	0	620	23	0	0	1	0	0	0	0	0	0
14. 小計=12.+13.	395	142	541	258	620	23	477	550	142	118	322	91	384	322	335
15. 未登記土地	426	36	488	13	148	26	1	99	9	26	41	49	15	47	5
16. 合計=7.+11.+14.+15.	3,651	754	4,800	643	2,028	435	1,450	2,414	386	459	764	631	849	1,146	819

註：公私共有土地之指界併入共有土地之指界內填載。

110年度地籍圖重測「指界情形分析」統計表 5/7 (單位：筆)

項目	鄉鎮市區															
	玉里鎮	地方政府辦理小計	石門區	深坑區	蘆竹區	七堵區	寶山鄉	斗六市	東區	西區	地方政府委外小計	林口區	霧峰區	永康區	佳里區	中西區
1.親自指界	150	22,865	157	514	803	238	1,234	783	187	965	4,881	690	177	1,331	587	634
2.委託他人指界	173	6,396	660	267	97	138	231	127	5	35	1,560	317	10	71	210	181
3.繼承人指界	0	716	0	8	6	0	12	8	0	2	36	53	5	0	0	7
4.未成年人、受監護宣告人由法定代理人指界	0	230	4	0	2	0	0	7	0	3	16	31	0	1	0	0
5.未辦妥所有權移轉登記由權利人指界	0	301	0	0	4	0	0	0	0	0	4	113	0	0	0	1
6.依土地法第46條之2辦理逕行施測	165	11,665	602	707	295	292	392	546	55	838	3,727	574	88	279	163	652
7.小計=1.+2.+3.+4.+5.+6.	488	42,173	1,423	1,496	1,207	668	1,869	1,471	247	1,843	10,224	1,778	280	1,682	960	1,475
8.全體到場指界(含委託指界)	13	3,637	89	66	128	0	53	102	2	11	451	102	29	60	28	72
9.部分到場指界	7	10,550	1,334	1,152	1,690	220	144	271	2	18	4,831	484	25	123	123	235
10.全部依土地法第46條之2辦理逕行施測	14	5,869	950	673	127	210	115	146	44	304	2,569	301	19	44	81	133
11.小計=8.+9.+10.	34	20,056	2,373	1,891	1,945	430	312	519	48	333	7,851	887	73	227	232	440
12.到場指界	210	20,394	571	1,036	596	1,366	290	619	28	634	5,140	683	75	306	61	843
13.依土地法第46條之2辦理逕行施測	0	933	0	16	7	0	1	0	1	1	26	0	3	5	18	0
14.小計=12.+13.	210	21,327	571	1,052	603	1,366	291	619	29	635	5,166	683	78	311	79	843
15.未登記土地	23	4,774	254	184	183	51	101	5	0	0	778	1	0	5	0	7
16.合計=7.+11.+14.+15.	755	88,330	4,621	4,623	3,938	2,515	2,573	2,614	324	2,811	24,019	3,349	431	2,225	1,271	2,765

註：公私共有土地之指界併入共有土地之指界內填載。

110年度地籍圖重測「指界情形分析」統計表 6/7 (單位：筆)

項目	鄉鎮市區															
	安南區	東區	鹽水區	岡山區	宜蘭市	員山鄉	冬山鄉	公館鄉	銅鑼鄉	溪州鄉	芳苑鄉	埔鹽鄉	員林市	鹿草鄉	布袋鎮	屏東市
1. 親自指界	501	811	97	8	1,290	848	2,170	312	68	181	480	86	414	29	156	364
2. 委託他人指界	66	95	11	3	301	31	238	16	13	119	10	33	154	5	53	177
3. 繼承人指界	2	10	0	0	3	0	0	6	0	1	5	0	8	0	22	2
4. 未成年人、受監護宣告人由法定代理人指界	0	2	0	0	2	0	0	1	0	1	0	0	1	4	18	1
5. 未辦妥所有權移轉登記由權利人指界	2	2	0	0	0	0	0	0	0	1	0	0	0	0	9	0
6. 依土地法第46條之2辦理逕行施測	382	552	34	0	1,369	43	1,117	350	22	103	86	43	166	30	31	150
7. 小計=1.+2.+3.+4.+5.+6.	953	1,472	142	11	2,965	922	3,525	685	103	406	581	162	743	68	289	694
8. 全體到場指界 (含委託指界)	13	2	5	0	24	29	173	18	14	19	26	14	93	0	63	10
9. 部分到場指界	51	206	3	5	151	11	238	137	7	153	80	187	130	122	128	26
10. 全部依土地法第46條之2辦理逕行施測	2	2	2	0	13	12	153	15	2	42	12	25	74	61	36	8
11. 小計=8.+9.+10.	66	210	10	5	188	52	564	170	23	214	118	226	297	183	227	44
12. 到場指界	288	354	67	85	451	330	1,069	268	93	153	68	42	41	52	431	420
13. 依土地法第46條之2辦理逕行施測	1	21	0	0	6	0	0	0	9	0	0	6	0	0	0	0
14. 小計=12.+13.	289	375	67	85	457	330	1,069	268	102	153	68	48	41	52	431	420
15. 未登記土地	0	5	0	0	3	0	0	65	1	0	45	28	0	32	0	3
16. 合計=7.+11.+14.+15.	1,308	2,062	219	101	3,613	1,304	5,158	1,188	229	773	812	464	1,081	335	947	1,161

註：公私共有土地之指界併入共有土地之指界內填載。

110年度地籍圖重測「指界情形分析」統計表 7/7 (單位：筆)

項目	鄉鎮市區													合計	
	臺東市	金寧鄉	地方政府自籌經費小計	深坑區	石門區	復興區	潭子區	后里區	清水區	麻豆區	苗栗市	東區	西區		地方政府自籌委外小計
1. 親自指界	65	261	11,560	170	126	398	590	1,226	2,660	176	2,045	196	109	7,696	51,755
2. 委託他人指界	27	67	2,208	78	62	107	142	1,108	1,087	48	492	5	2	3,131	14,521
3. 繼承人指界	0	8	132	17	0	12	4	12	31	1	1	0	0	78	985
4. 未成年人、受監護宣告人由法定代理人指界	0	0	62	0	0	0	3	7	7	0	8	0	0	25	339
5. 未辦妥所有權移轉登記由權利人指界	2	0	130	0	0	0	0	0	0	0	0	0	0	0	435
6. 依土地法第46條之2辦理逕行施測	21	277	6,532	225	343	330	421	718	907	1	1,074	34	31	4,084	27,745
7. 小計=1.+2.+3.+4.+5.+6.	115	613	20,624	490	531	847	1,160	3,071	4,692	226	3,620	235	142	15,014	95,780
8. 全體到場指界 (含委託指界)	2	91	887	54	129	26	80	119	472	24	226	0	1	1,131	6,709
9. 部分到場指界	1	321	2,947	493	72	129	80	561	274	19	460	8	3	2,099	22,149
10. 全部依土地法第46條之2辦理逕行施測	0	144	1,181	233	431	22	40	116	63	11	150	2	11	1,079	11,162
11. 小計=8.+9.+10.	3	556	5,015	780	632	177	200	796	809	54	836	10	15	4,309	40,020
12. 到場指界	663	192	7,035	325	488	1,901	718	755	1,442	105	332	42	10	6,118	42,911
13. 依土地法第46條之2辦理逕行施測	0	1	70	43	2	10	0	2	14	1	500	0	0	572	1,770
14. 小計=12.+13.	663	193	7,105	368	490	1,911	718	757	1,456	106	832	42	10	6,690	44,681
15. 未登記土地	9	7	211	133	15	119	14	156	12	14	6	0	0	469	6,856
16. 合計=7.+11.+14.+15.	790	1,369	32,955	1,771	1,668	3,054	2,092	4,780	6,969	400	5,294	287	167	26,482	187,337

註：公私共有土地之指界併入共有土地之指界內填載。



110年度地籍圖重測「重測前後面積增減」統計表

面積增減% 原面積	2%以下			2%~5%			5%~10%			10%~20%			20%~50%			50%以上			合計	
	增加	減少	小計	增加	減少	小計	增加	減少	小計	增加	減少	小計	增加	減少	小計	增加	減少	小計	增加	減少
<b>合計</b>	<b>80,734</b>	<b>18,713</b>	<b>99,447</b>	<b>19,173</b>	<b>10,426</b>	<b>29,599</b>	<b>11,225</b>	<b>6,841</b>	<b>18,066</b>	<b>7,443</b>	<b>5,153</b>	<b>12,596</b>	<b>5,180</b>	<b>3,955</b>	<b>9,135</b>	<b>2,668</b>	<b>1,311</b>	<b>3,979</b>	<b>126,423</b>	<b>46,399</b>
0.005公頃以下	5,360	1,944	7,304	3,470	2,079	5,549	3,317	2,065	5,382	3,306	2,177	5,483	3,330	2,310	5,640	2,197	1,001	3,198	20,980	11,576
0.005-0.01公頃	10,681	4,053	14,734	4,055	1,992	6,047	2,212	1,040	3,252	1,377	766	2,143	674	533	1,207	169	104	273	19,168	8,488
0.01-0.05公頃	21,670	4,948	26,618	6,660	3,414	10,074	3,876	2,413	6,289	2,017	1,603	3,620	868	810	1,678	223	122	345	35,314	13,310
0.05-0.1公頃	10,883	1,955	12,838	1,972	1,217	3,189	824	637	1,461	377	291	668	149	152	301	42	37	79	14,247	4,289
0.1-0.5公頃	26,086	4,323	30,409	2,545	1,416	3,961	849	577	1,426	305	257	562	135	133	268	32	37	69	29,952	6,743
0.5-1公頃	3,968	843	4,811	296	183	479	96	62	158	44	39	83	16	9	25	4	7	11	4,424	1,143
1-2公頃	1,392	378	1,770	114	81	195	36	31	67	9	12	21	4	3	7	0	3	3	1,555	508
2公頃以上	694	269	963	61	44	105	15	16	31	8	8	16	4	5	9	1	0	1	783	342

註：不含未登記土地

單位：筆

項目	重測前										重測後										發生面積增減率百分比	面積相符筆數	面積相符筆數百分比																
	公告時					重測期間					增加					減少																							
	面積		筆數		未登記土地	面積		筆數		被合併筆數	面積		筆數		面積		筆數		面積					筆數		發生面積增減筆數	差額面積												
	筆數	面積	筆數	面積		筆數	面積	筆數	面積		筆數	面積	筆數	面積	筆數	面積	筆數	面積	筆數	面積				筆數	面積			筆數											
鄉鎮市區	180,481	25,164,665	180,443	25,234,314	6,856	520,958	38	0	187,337	25,755,273	126,423	232,430	48,399	162,871	172,822	69,558	95.78%	7,621	4.22%	121,724	20,512,463	121,707	20,567,541	30,864	129,445	55,057	95.79%	5,128	4.21%	58,757	4,652,202	40,508	47,925	15,735	33,427	14,486	95.76%	2,483	4.24%
合計	2,519	408,436	2,519	410,162	61	9,153	0	0	2,580	419,377	1,697	3,040	760	1,314	2,497	1,725	99.1%	22	0.9%	180,443	25,234,314	180,443	25,234,314	6,856	520,958	38	0	187,337	25,755,273	126,423	232,430	48,399	162,871	172,822	69,558	95.78%	7,621	4.22%	
計畫合計	2,478	214,562	2,469	214,806	22	2,500	9	0	2,500	216,684	1,701	1,705	760	1,061	2,461	0,644	99.7%	8	0.3%	121,707	20,567,541	121,707	20,567,541	30,864	129,445	55,057	95.79%	5,128	4.21%	58,757	4,652,202	40,508	47,925	15,735	33,427	14,486	95.76%	2,483	4.24%
自業合計	2,438	445,417	2,438	449,739	321	10,580	0	0	2,759	460,373	1,929	5,291	503	0,915	2,432	4,376	99.8%	6	0.2%	121,724	20,512,463	121,724	20,512,463	30,864	129,445	55,057	95.79%	5,128	4.21%	58,757	4,652,202	40,508	47,925	15,735	33,427	14,486	95.76%	2,483	4.24%
大豆區	2,482	49,865	2,482	49,902	7	0,213	0	0	2,489	50,116	1,463	0,466	992	0,430	2,455	0,036	98.9%	27	1.1%	2,409	374,775	2,409	375,977	119	12,315	0	0	2,528	388,202	2,108	1,826	254	0,622	1,203	98.0%	47	2.0%		
內埔鎮	2,601	495,881	2,601	499,557	94	9,153	0	0	2,695	508,785	1,928	14,984	665	11,272	2,593	3,710	99.7%	8	0.3%	2,601	495,881	2,601	499,557	94	9,153	0	0	2,695	508,785	1,928	14,984	665	11,272	2,593	3,710	99.7%	8	0.3%	
中心鄉小計	14,927	1,988,529	14,918	2,000,230	624	43,342	9	0	15,551	2,043,574	10,826	27,321	3,974	15,621	14,800	11,700	99.2%	118	0.8%	14,927	1,988,529	14,918	2,000,230	624	43,342	9	0	15,551	2,043,574	10,826	27,321	3,974	15,621	14,800	11,700	99.2%	118	0.8%	
林口區	6,818	1,016,278	6,818	1,016,028	24	2,600	0	0	6,842	1,018,688	3,665	6,844	2,919	6,804	6,584	-0,160	96.6%	234	3.4%	6,818	1,016,278	6,818	1,016,028	24	2,600	0	0	6,842	1,018,688	3,665	6,844	2,919	6,804	6,584	-0,160	96.6%	234	3.4%	
大港區	5,046	1,528,123	5,046	1,532,332	446	47,735	0	0	5,492	1,580,076	3,267	24,359	4,619	20,193	5,000	0,927	70.5%	209	8.5%	5,046	1,528,123	5,046	1,532,332	446	47,735	0	0	5,492	1,580,076	3,267	24,359	4,619	20,193	5,000	0,927	70.5%	209	8.5%	
蘆竹區	1,590	221,908	1,590	222,562	96	2,874	0	0	1,686	225,466	1,318	2,085	224	1,424	1,542	0,661	97.0%	48	3.0%	1,590	221,908	1,590	222,562	96	2,874	0	0	1,686	225,466	1,318	2,085	224	1,424	1,542	0,661	97.0%	48	3.0%	
大安區	478	149,150	478	149,978	10	0,328	0	0	488	150,306	442	0,965	29	0,142	471	0,823	98.5%	7	1.5%	478	149,150	478	149,978	10	0,328	0	0	488	150,306	442	0,965	29	0,142	471	0,823	98.5%	7	1.5%	
霧峰區	504	228,198	504	228,465	2	0,082	0	0	506	228,547	481	0,331	22	0,064	503	0,267	99.8%	1	0.2%	504	228,198	504	228,465	2	0,082	0	0	506	228,547	481	0,331	22	0,064	503	0,267	99.8%	1	0.2%	
梧棲區	1,499	32,956	1,499	33,157	63	1,686	0	0	1,562	34,866	837	1,454	636	1,283	1,473	0,173	99.3%	26	1.7%	1,499	32,956	1,499	33,157	63	1,686	0	0	1,562	34,866	837	1,454	636	1,283	1,473	0,173	99.3%	26	1.7%	
潭子區	1,203	226,457	1,203	225,700	19	3,640	0	0	1,222	229,320	740	0,430	395	1,180	1,135	-0,747	94.3%	68	5.7%	1,203	226,457	1,203	225,700	19	3,640	0	0	1,222	229,320	740	0,430	395	1,180	1,135	-0,747	94.3%	68	5.7%	
后里區	2,083	147,086	2,083	146,858	48	2,604	0	0	2,131	149,465	1,191	1,234	709	1,443	1,900	-0,208	91.2%	183	8.8%	2,083	147,086	2,083	146,858	48	2,604	0	0	2,131	149,465	1,191	1,234	709	1,443	1,900	-0,208	91.2%	183	8.8%	
神岡區	709	93,968	709	94,855	45	1,360	0	0	754	96,225	372	1,957	128	0,867	500	0,928	70.5%	209	8.5%	709	93,968	709	94,855	45	1,360	0	0	754	96,225	372	1,957	128	0,867	500	0,928	70.5%	209	8.5%	
竹田區	1,360	145,485	1,360	145,684	23	2,294	0	0	1,383	147,979	903	1,424	455	1,248	1,358	0,185	99.9%	2	0.1%	1,360	145,485	1,360	145,684	23	2,294	0	0	1,383	147,979	903	1,424	455	1,248	1,358	0,185	99.9%	2	0.1%	
七股區	2,486	1,391,528	2,486	1,393,500	60	15,237	0	0	2,546	1,408,761	1,687	8,625	755	6,683	2,442	1,937	98.2%	44	1.8%	2,486	1,391,528	2,486	1,393,500	60	15,237	0	0	2,546	1,408,761	1,687	8,625	755	6,683	2,442	1,937	98.2%	44	1.8%	
新市區	2,457	184,017	2,457	184,615	108	3,742	0	0	2,565	188,361	1,838	1,742	599	1,137	2,437	0,650	99.2%	20	0.8%	2,457	184,017	2,457	184,615	108	3,742	0	0	2,565	188,361	1,838	1,742	599	1,137	2,437	0,650	99.2%	20	0.8%	
新仁區	1,341	121,771	1,341	121,716	30	0,176	0	0	1,371	123,419	875	0,491	454	0,546	1,329	-0,054	99.1%	12	0.9%	1,341	121,771	1,341	121,716	30	0,176	0	0	1,371	123,419	875	0,491	454	0,546	1,329	-0,054	99.1%	12	0.9%	
鯉仁區	196	2,517	196	2,518	3	0,016	0	0	199	2,536	132	0,057	63	0,065	195	0,010	99.5%	1	0.5%	196	2,517	196	2,518	3	0,016	0	0	199	2,536	132	0,057	63	0,065	195	0,010	99.5%	1	0.5%	
永豐區	342	126,072	342	126,069	6	1,520	0	0	348	127,568	307	0,463	30	0,461	337	-0,005	98.5%	5	1.5%	342	126,072	342	126,069	6	1,520	0	0	348	127,568	307	0,463	30	0,461	337	-0,005	98.5%	5	1.5%	
五井區	945	59,709	945	59,697	7	0,408	0	0	952	60,094	498	0,106	445	0,916	943	-0,103	99.8%	2	0.2%	945	59,709	945	59,697	7	0,408	0	0	952	60,094	498	0,106	445	0,916	943	-0,103	99.8%	2	0.2%	
鹽水區	1,767	105,678	1,767	105,582	58	3,170	0	0	1,825	108,822	1,081	0,543	617	0,567	1,698	-0,023	96.1%	69	3.9%	1,767	105,678	1,767	105,582	58	3,170	0	0	1,825	108,822	1,081	0,543	617	0,567	1,698	-0,023	96.1%	69	3.9%	
梓官區	653	44,281	653	44,293	20	673	0	0	673	45,967	296	0,278	237	0,261	533	0,166	81.6%	120	18.4%	653	44,281	653	44,293	20	673	0	0	673	45,967	296	0,278	237	0,261	533	0,166	81.6%	120	18.4%	
岡山區	2,540	524,506	2,540	526,090	298	21,531	0	0	2,838	547,509	2,141	3,184	396	1,671	2,537	1,512	99.9%	3	0.1%	2,540	524,506	2,540	526,090	298	21,531	0	0	2,838	547,509	2,141	3,184	396	1,671	2,537	1,512	99.9%	3	0.1%	
內門區	413	217,091	413	219,679	6	1,011	0	0	419	220,690	337	2,939	76	0,358	413	2,588	100.0%	0	0.0%	413	217,091	413	219,679	6	1,011	0	0	419	220,690	337	2,939	76	0,358	413	2,588	100.0%	0	0.0%	
阿蓮區	972	162,902	972	162,834	24	4,109	0	0	996	166,943	555	1,029	410	1,074	965	-0,071	99.3%	7	0.7%	972	162,902	972	162,834	24	4,109	0	0	996	166,943	555	1,029	410	1,074	965	-0,071	99.3%	7	0.7%	
路竹區	1,083	344,014	1,083	344,307	112	1,195	0	0	1,207	351,793	944	0,922	122	0,405	1,066	0,165	98.4%	17	1.6%	1,083	344,014	1,083	344,307	112	1,195	0	0	1,207	35										

110年度地籍圖重測「重測成果分析」統計表 2/2

面積單位：公頃

項目	重測前						重測後						減少	增加	差額面積	發生面積 增減筆數	發生面積 增減筆數	發生面積增 減之筆數百 分比	面積相符 筆數	面積相符之 筆數百分比			
	公告時			重測期間			重測合計			減少											增加		
	筆數	面積	面積	筆數	面積	面積	筆數	面積	面積	筆數	面積	面積									筆數	面積	面積
鄉鎮市區	2,315	253,2412	2,315	253,2745	99	5,3637	0	0	2,414	258,6382	1,612	2,3495	643	2,3162	0,0333	2,255	0,0333	97,4%	60	2,6%			
高雄縣	377	92,3167	377	92,8992	9	1,0526	0	0	386	93,9487	271	1,3449	97	0,7655	0,5795	368	0,5795	97,6%	9	2,4%			
枋寮鄉	433	5,5724	433	5,6032	26	0,7094	0	0	459	6,3146	323	0,1534	92	0,1206	0,0328	415	0,0328	95,8%	18	4,2%			
春日鄉	723	99,4368	723	98,3458	41	1,4242	0	0	764	99,7700	490	1,4113	228	2,5023	1,0910	718	1,0910	99,3%	5	0,7%			
恒春鎮	582	41,2190	582	40,7273	49	3,1693	0	0	681	43,8966	281	0,3739	296	0,8656	-0,4917	577	-0,4917	99,1%	5	0,9%			
車城鄉	834	341,2747	834	343,1745	15	1,3851	0	0	849	344,5936	810	2,0461	16	0,1463	1,8998	826	1,8998	99,0%	8	1,0%			
卑南鄉	1,099	319,2922	1,099	318,7510	47	6,9711	0	0	1,146	325,7222	604	0,9571	474	1,4983	-0,5412	1,078	-0,5412	98,1%	21	1,9%			
秀林鄉	814	355,9116	814	358,5282	5	1,3885	0	0	819	359,9166	802	2,6571	1	0,0405	2,6166	803	2,6166	98,6%	11	1,4%			
五里鄉	732	179,7402	732	180,6341	23	0,8985	0	0	755	181,5326	677	1,1940	55	0,3001	0,8939	732	0,8939	100,0%	0	0,0%			
<b>地方直轄市鎮區小計</b>	<b>83,556</b>	<b>15,873,3409</b>	<b>83,550</b>	<b>15,873,3645</b>	<b>4,774</b>	<b>377,8279</b>	<b>6</b>	<b>0</b>	<b>83,330</b>	<b>16,251,1924</b>	<b>58,216</b>	<b>140,7813</b>	<b>21,075</b>	<b>104,7676</b>	<b>36,0236</b>	<b>79,891</b>	<b>36,0236</b>	<b>95,6%</b>	<b>3,659</b>	<b>4,4%</b>			
石門區	4,367	804,1565	4,367	806,4379	254	26,4604	0	0	4,621	832,8983	3,126	3,4660	454	1,1846	2,2814	3,580	2,2814	82,0%	787	18,0%			
深坑區	4,439	273,9301	4,437	274,7519	184	10,7990	2	0	4,623	285,5509	3,372	1,8759	713	1,0541	0,8218	4,085	0,8218	92,1%	352	7,9%			
鹿竹區	3,755	638,9117	3,755	638,3856	183	13,5346	0	0	3,938	651,9203	3,153	3,6403	551	2,1664	1,4739	3,704	1,4739	98,6%	51	1,4%			
七堵區	2,464	512,0492	2,464	514,1072	51	3,8707	0	0	2,515	517,9778	1,681	4,4357	735	2,3777	2,0580	2,416	2,0580	98,1%	48	1,9%			
寶山鄉	2,472	399,8991	2,472	400,6358	101	8,5514	0	0	2,573	409,1873	2,275	2,1827	177	1,4459	0,7367	2,452	0,7367	99,2%	20	0,8%			
斗六市	2,609	25,6334	2,609	25,5361	5	0,0675	0	0	2,614	25,6536	1,626	0,3441	941	0,3914	-0,0473	2,567	-0,0473	98,4%	42	1,6%			
東區	324	4,0228	324	3,9902	0	0,0000	0	0	324	3,9902	147	0,0330	165	0,0656	0,0000	312	-0,0326	96,3%	12	3,7%			
西區	2,811	30,0068	2,811	30,0509	0	0,0000	0	0	2,811	30,0509	1,493	0,4235	1,279	0,3794	0,0441	2,772	0,0441	98,6%	39	1,4%			
<b>地方直轄市鎮區外小計</b>	<b>23,241</b>	<b>2,686,6096</b>	<b>23,239</b>	<b>2,689,9456</b>	<b>778</b>	<b>63,2837</b>	<b>2</b>	<b>0</b>	<b>24,019</b>	<b>2,757,2293</b>	<b>16,873</b>	<b>16,4012</b>	<b>5,015</b>	<b>9,0652</b>	<b>7,3360</b>	<b>21,888</b>	<b>7,3360</b>	<b>94,2%</b>	<b>1,351</b>	<b>5,8%</b>			
林口區	3,348	754,3454	3,348	758,1538	1	0,0377	0	0	3,349	758,1914	2,722	7,7577	578	3,9673	3,8084	3,300	3,8084	98,6%	48	1,4%			
蘇峰區	431	3,8293	431	3,8200	0	0,0000	0	0	431	3,8200	245	0,0630	179	0,0723	-0,0093	424	-0,0093	98,4%	7	1,6%			
永康區	2,220	26,2802	2,220	26,4542	5	0,0418	0	0	2,225	26,4960	1,469	0,4831	713	0,2891	0,1940	2,182	0,1940	98,3%	38	1,7%			
佳里區	1,271	14,5045	1,271	14,4184	0	0,0000	0	0	1,271	14,4184	626	0,1187	598	0,2047	-0,0861	1,224	-0,0861	96,3%	47	3,7%			
中西區	2,758	20,0924	2,758	20,0614	7	0,0835	0	0	2,765	20,1449	1,678	0,1761	1,041	0,2071	-0,0310	2,719	-0,0310	98,6%	39	1,4%			
安南區	1,308	10,5102	1,308	10,5268	0	0,0000	0	0	1,308	10,5268	781	0,0880	518	0,0815	0,165	1,299	0,165	99,3%	9	0,7%			
東區	2,057	38,9339	2,057	38,9401	5	0,0624	0	0	2,062	39,6224	1,178	0,1946	826	0,1884	0,0062	2,004	0,0062	97,4%	53	2,6%			
鹽水區	219	31,7847	219	31,9335	0	0,0000	0	0	219	31,9335	170	0,2718	38	0,1231	0,1488	208	0,1488	95,0%	11	5,0%			
阿山區	101	2,8795	101	2,8781	0	0,0000	0	0	101	2,8781	60	0,0625	41	0,0639	-0,0014	101	-0,0014	100,0%	0	0,0%			
宜蘭市	3,610	76,3351	3,608	76,6173	3	0,1403	2	0	3,613	76,7577	2,831	0,7819	662	0,4997	0,2822	3,493	0,2822	96,8%	115	3,2%			
員山鄉	1,304	111,6997	1,304	112,0011	0	0,0000	0	0	1,304	112,0011	1,030	1,1029	273	0,8014	0,3014	1,303	0,3014	99,9%	1	0,1%			
冬山鄉	5,158	641,5098	5,145	646,2105	0	0,0000	13	0	5,158	646,2105	4,566	8,0429	566	3,3421	4,7008	5,132	4,7008	99,7%	13	0,3%			
公館鄉	1,122	60,3173	1,122	60,2410	65	4,4565	1	0	1,188	64,6976	1,004	0,9604	107	1,0366	-0,0763	1,111	-0,0763	99,0%	11	1,0%			
如壁鄉	228	16,5774	228	16,5073	1	0,1772	0	0	229	16,6845	154	0,1208	73	0,1909	-0,0701	227	-0,0701	99,6%	1	0,4%			
溪州鄉	773	18,9833	773	19,0291	0	0,0000	0	0	773	19,0291	481	0,2266	289	0,1808	0,0458	770	0,0458	99,6%	3	0,4%			
芬蘭鄉	767	235,9303	767	236,3203	45	8,1932	0	0	812	244,5135	639	1,7147	76	1,3247	0,3900	715	0,3900	93,2%	52	6,8%			
埔鹽鄉	436	44,4235	436	44,3644	28	1,5537	0	0	464	46,4181	382	0,5548	22	0,1139	0,4409	404	0,4409	92,7%	32	7,3%			
員林市	1,081	101,7983	1,081	101,7428	0	0,0000	0	0	1,081	101,7428	554	0,4482	66	0,1037	-0,0555	620	-0,0555	57,4%	461	42,6%			
鹿草鄉	303	23,5147	303	23,3495	32	0,5190	0	0	335	23,8685	110	0,0851	70	0,2503	0,1652	180	0,1652	59,4%	123	40,6%			
布袋鎮	947	167,6655	947	169,1135	0	0,0000	0	0	947	169,1135	679	2,2401	265	0,7721	1,4680	944	1,4680	99,7%	3	0,3%			
臺東市	1,158	80,7694	1,158	80,9235	3	0,0686	0	0	1,161	80,9920	803	0,3730	351	0,2190	0,1541	1,154	0,1541	99,7%	4	0,3%			
臺東市	781	458,9691	776	460,7574	9	2,7629	5	0	790	463,5203	525	3,5570	249	1,7686	1,7883	774	1,7883	99,7%	2	0,3%			
金寧鄉	1,362	33,6175	1,362	33,5048	7	0,2156	0	0	1,369	33,7204	1,186	0,2999	137	0,4127	-0,1127	1,323	-0,1127	97,1%	39	2,9%			
<b>地方直轄市鎮區外小計</b>	<b>32,744</b>	<b>2,975,2310</b>	<b>32,723</b>	<b>2,988,3687</b>	<b>211</b>	<b>18,9323</b>	<b>21</b>	<b>0</b>	<b>32,955</b>	<b>3,007,3010</b>	<b>23,873</b>	<b>29,3517</b>	<b>7,738</b>	<b>16,2140</b>	<b>13,1377</b>	<b>31,611</b>	<b>13,1377</b>	<b>96,6%</b>	<b>1,112</b>	<b>3,4%</b>			
深坑區	1,638	128,1162	1,638	128,5713	133	5,9244	0	0	1,771	134,4956	1,204	0,8208	182	0,3657	0,4551	1,386	0,4551	84,6%	282	15,4%			
石門區	1,653	65,0937	1,653	65,5882	15	0,3791	0	0	1,668	65,9673	1,292	0,9568	511	0,5014	0,4945	1,633	0,4945	98,8%	20	1,2%			
復興區	2,935	306,5474	2,935	306,5574	119	2,2741	0	0	3,054	308,8315	1,608	3,3053	873	3,3665	-0,0612	2,481	-0,0612	84,5%	454	15,5%			
潭子區	2,078	232,8407	2,078	232,7781	14	0,6781	0	0	2,092	233,4561	1,569	2,3422	491	2,4048	-0,0626	2,060	-0,0626	99,1%	18	0,9%			
后里區	4,624	643,7231	4,624	644,2041	156	7,3236	0	0	4,780	651,5776	3,032	6,9423	1,570	6,4614	0,4602	4,602	0,4602	99,5%	22	0,5%			
清水區	6,957	124,6140	6,957	124,2462	12	0,4547	0	0	6,969	124,7009	4,129	3,0697	2,777	3,4374	-0,3679	6,906	-0,3679	99,3%	51	0,7%			
麻豆區	386	22,1108	386	22,1358	14	0,5302	0	0	400	22,6660	275	0,1500	107	0,1250	0,0250	382	0,0250	99,0%	4	1,0%			
苗栗市	5,288	148,5410	5,288	148,9471	6	0,0093	0	0	5,294	148,9564	3,498	0,8933	1,260	0,4872	0,4061	4,758	0,4061	90,0%	530	10,0%			
東區	287	3,1173	287	3,1060	0	0,0000	0																

110年度地籍圖重測「埋設土地界標數量」統計表 1/2

鄉鎮市區	重測後 筆數	重測後 界址點數	埋設土地界標數量(支)						埋設比率
			小計	水泥樁數量	塑膠樁數量	鋼釘	銅帽	其他	
<b>合計</b>	<b>187,299</b>	<b>826,574</b>	<b>238,026</b>	<b>691</b>	<b>88,036</b>	<b>148,093</b>	<b>0</b>	<b>1,206</b>	<b>28.80%</b>
<b>計畫小計</b>	<b>127,883</b>	<b>624,876</b>	<b>158,266</b>	<b>450</b>	<b>66,098</b>	<b>90,831</b>	<b>0</b>	<b>887</b>	<b>25.33%</b>
<b>自籌小計</b>	<b>59,416</b>	<b>201,698</b>	<b>79,760</b>	<b>241</b>	<b>21,938</b>	<b>57,262</b>	<b>0</b>	<b>319</b>	<b>39.54%</b>
大肚區	2,580	8,123	2,626	0	470	2,156	0	0	32.33%
麻豆區	2,491	5,962	3,270	14	1,569	1,687	0	0	54.85%
燕巢區	2,759	12,162	4,231	43	1,511	2,677	0	0	34.79%
北港鎮	2,489	5,210	2,159	0	59	2,097	0	3	41.44%
大林鎮	2,528	13,256	9,921	71	1,336	8,514	0	0	74.84%
內埔鄉	2,695	8,685	6,305	66	3,886	2,343	0	10	72.60%
<b>中心辦小計</b>	<b>15,542</b>	<b>53,398</b>	<b>28,512</b>	<b>194</b>	<b>8,831</b>	<b>19,474</b>	<b>0</b>	<b>13</b>	<b>53.40%</b>
林口區	6,842	32,502	4,973	0	955	3,996	0	22	15.30%
大溪區	5,492	52,288	444	0	244	200	0	0	0.85%
蘆竹區	5,579	35,928	695	37	416	242	0	0	1.93%
大安區	1,686	8,371	782	0	419	363	0	0	9.34%
霧峰區	488	2,757	876	0	388	488	0	0	31.77%
太平區	506	3,507	239	1	85	153	0	0	6.81%
梧棲區	1,562	3,172	608	0	133	475	0	0	19.17%
潭子區	1,222	6,253	1,254	0	139	1,115	0	0	20.05%
后里區	2,131	6,042	2,018	2	430	1,585	0	1	33.40%
神岡區	754	3,980	1,638	1	593	1,044	0	0	41.16%
官田區	1,383	4,365	1,181	9	577	595	0	0	27.06%
七股區	2,546	8,500	4,215	1	817	3,397	0	0	49.59%
新市區	2,565	6,825	2,543	8	1,638	897	0	0	37.26%
歸仁區	1,371	4,232	1,377	7	754	588	0	28	32.54%
永康區	199	548	385	0	23	362	0	0	70.26%
玉井區	348	2,187	621	7	590	24	0	0	28.40%
鹽水區	952	2,369	565	0	471	94	0	0	23.85%
梓官區	1,825	4,802	3,064	16	928	2,120	0	0	63.81%
岡山區	673	1,894	1,016	0	269	747	0	0	53.64%
內門區	2,838	17,650	3,246	5	1,853	1,381	0	7	18.39%
阿蓮區	419	2,180	654	0	107	547	0	0	30.00%
路竹區	996	3,775	1,427	11	639	777	0	0	37.80%
田寮區	1,195	7,768	935	16	518	401	0	0	12.04%
美濃區	1,272	5,579	1,428	0	866	562	0	0	25.60%
寶山鄉	2,189	16,346	1,572	0	887	685	0	0	9.62%
通霄鎮	1,954	10,764	4,547	40	2,580	1,927	0	0	42.24%
西湖鄉	461	2,816	1,531	0	798	733	0	0	54.37%
三義鄉	1,196	7,185	3,694	7	2,644	1,043	0	0	51.41%
卓蘭鎮	1,041	6,156	2,164	6	954	1,204	0	0	35.15%
中寮鄉	1,316	8,552	537	0	51	486	0	0	6.28%
水里鄉	1,090	5,223	485	0	157	328	0	0	9.29%
魚池鄉	1,596	10,446	964	1	489	474	0	0	9.23%
鹿谷鄉	409	4,507	298	0	185	113	0	0	6.61%
二水鄉	1,022	4,767	2,428	1	1,145	1,222	0	60	50.93%
溪州鄉	1,106	2,829	1,968	2	1,453	513	0	0	69.57%
芳苑鄉	5,440	12,543	7,082	10	3,809	3,263	0	0	56.46%
口湖鄉	1,070	2,643	1,385	2	81	1,302	0	0	52.40%
古坑鄉	1,606	8,682	4,629	7	3,029	1,593	0	0	53.32%
大林鎮	3,651	18,930	11,047	6	6,985	3,960	0	96	58.36%
布袋鎮	754	5,331	3,613	1	766	2,846	0	0	67.77%
七美鄉	4,800	14,206	3,831	0	751	3,077	0	3	26.97%
萬丹鄉	643	2,161	1,014	5	724	285	0	0	46.92%
內埔鄉	2,028	7,465	3,787	29	3,065	693	0	0	50.73%
竹田鄉	435	1,333	605	0	249	356	0	0	45.39%
東港鎮	1,450	3,288	1,243	0	4	1,239	0	0	37.80%
高樹鄉	2,414	9,155	5,295	9	2,967	2,253	0	66	57.84%

110年度地籍圖重測「埋設土地界標數量」統計表 2/2

鄉鎮市區	重測後筆數	重測後界址點數	埋設土地界標數量(支)						埋設比率
			小計	水泥椿數量	塑膠椿數量	鋼釘	銅帽	其他	
枋寮鄉	386	3,860	2,001	2	1,448	549	0	2	51.84%
春日鄉	459	1,030	561	0	63	498	0	0	54.47%
恆春鎮	764	2,535	1,069	0	985	84	0	0	42.17%
車城鄉	631	1,696	884	0	321	563	0	0	52.12%
卑南鄉	849	5,130	2,127	0	1,562	565	0	0	41.46%
延平鄉	1,146	4,114	2,043	0	883	1,160	0	0	49.66%
秀林鄉	819	2,498	110	0	75	35	0	0	4.40%
玉里鎮	755	3,859	613	0	214	399	0	0	15.88%
<b>地方政府辦理小計</b>	<b>88,324</b>	<b>417,524</b>	<b>109,311</b>	<b>249</b>	<b>53,176</b>	<b>55,601</b>	<b>0</b>	<b>285</b>	<b>26.18%</b>
石門區	4,621	56,405	5,744	1	1,475	4,268	0	0	10.18%
深坑區	4,621	20,866	2,764	5	496	2,263	0	0	13.25%
蘆竹區	3,938	30,436	2,235	0	879	1,356	0	0	7.34%
七堵區	2,515	16,420	1,958	0	366	1,003	0	589	11.92%
寶山鄉	2,573	17,254	2,124	0	813	1,311	0	0	12.31%
斗六市	2,614	6,472	3,253	1	60	3,192	0	0	50.26%
東區	324	706	193	0	0	193	0	0	27.34%
西區	2,811	5,395	2,172	0	2	2,170	0	0	40.26%
<b>地方政府委外小計</b>	<b>24,017</b>	<b>153,954</b>	<b>20,443</b>	<b>7</b>	<b>4,091</b>	<b>15,756</b>	<b>0</b>	<b>589</b>	<b>13.28%</b>
林口區	3,349	28,690	3,225	4	1,143	2,077	0	1	11.24%
霧峰區	431	875	445	0	7	438	0	0	50.86%
永康區	2,225	5,066	2,240	0	218	2,022	0	0	44.22%
佳里區	1,271	2,614	1,260	4	182	1,074	0	0	48.20%
中西區	2,765	5,514	2,302	0	1	2,301	0	0	41.75%
安南區	1,308	2,361	1,139	0	50	977	0	112	48.24%
東區	2,062	4,419	863	0	24	839	0	0	19.53%
鹽水區	219	549	308	0	288	20	0	0	56.10%
岡山區	101	1,894	1,016	0	269	747	0	0	53.64%
宜蘭市	3,611	8,407	5,205	0	636	4,569	0	0	61.91%
員山鄉	1,304	3,343	2,076	0	1,209	867	0	0	62.10%
冬山鄉	5,145	16,228	12,023	87	5,967	5,969	0	0	74.09%
公館鄉	1,187	5,322	2,317	3	641	1,673	0	0	43.54%
銅鑼鄉	229	848	247	0	122	125	0	0	29.13%
溪州鄉	773	1,692	990	0	149	684	0	157	58.51%
芳苑鄉	812	1,850	1,464	1	827	636	0	0	79.14%
埔鹽鄉	464	1,733	979	11	149	819	0	0	56.49%
員林市	1,081	3,699	2,353	0	743	1,610	0	0	63.61%
鹿草鄉	335	1,220	279	1	183	95	0	0	22.87%
布袋鎮	947	5,331	3,613	1	766	2,846	0	0	67.77%
屏東市	1,161	2,298	1,307	0	276	1,031	0	0	56.88%
臺東市	785	1,823	422	1	304	117	0	0	23.15%
金寧鄉	1,369	4,169	3,986	7	299	3,680	0	0	95.61%
<b>地方政府自籌經費小計</b>	<b>32,934</b>	<b>109,945</b>	<b>50,059</b>	<b>120</b>	<b>14,453</b>	<b>35,216</b>	<b>0</b>	<b>270</b>	<b>45.53%</b>
深坑區	1,771	10,274	1,224	11	268	945	0	0	11.91%
石門區	1,668	7,082	719	0	267	452	0	0	10.15%
復興區	3,054	13,648	1,825	0	300	1,525	0	0	13.37%
潭子區	2,092	10,558	6,214	82	2,782	3,350	0	0	58.86%
后里區	4,780	16,593	9,256	9	2,662	6,585	0	0	55.78%
清水區	6,969	17,404	2,904	3	408	2,493	0	0	16.69%
麻豆區	400	983	265	9	100	107	0	49	26.96%
苗栗市	5,294	14,240	7,013	7	698	6,308	0	0	49.25%
東區	287	593	157	0	0	157	0	0	26.48%
西區	167	378	124	0	0	124	0	0	32.80%
<b>地方政府自籌委外小計</b>	<b>26,482</b>	<b>91,753</b>	<b>29,701</b>	<b>121</b>	<b>7,485</b>	<b>22,046</b>	<b>0</b>	<b>49</b>	<b>32.37%</b>

110年度地籍圖重測「重測前後地籍資料異動」統計表 1/4

辦理單位	縣市	鄉鎮市區	重測前			重測後 (含未登記土地面積、筆數)			面積	筆數	地籍圖幅數
			段數	段名	面積	筆數	段數	段名			
<b>合計</b>			<b>193</b>		<b>25,164.6853</b>	<b>180,481</b>	<b>170</b>	<b>25,755.2733</b>	<b>187,299</b>	<b>11,187</b>	
中區測量隊	臺中市	大肚區	1	王田	408.4368	2,519	2	興和、北王田	419.3577	2,580	
南區第一測量隊	雲林縣	北港鎮	2	北港、新街	49.8659	2,482	2	北辰、公園	50.1161	2,489	
	嘉義縣	大林鎮	2	中坑、林頭	374.7757	2,409	2	沙崙、頂林頭	388.2902	2,528	
南區第二測量隊	臺南市	麻豆區	3	溝子乾、麻豆、寮子廬	214.1562	2,478	2	水堀頭、寮廬	216.6584	2,491	
	高雄市	燕巢區	2	深水、湖子內	445.4167	2,438	2	湖內、深興	460.3733	2,759	
東區測量隊	屏東縣	內埔鄉	1	隘寮	495.8817	2,601	2	新隘寮、新展	508.7785	2,695	
<b>中心辦小計</b>			<b>11</b>		<b>1,988.5329</b>	<b>14,927</b>	<b>12</b>	<b>2,043.5742</b>	<b>15,542</b>	<b>997</b>	
	新北市	林口區	8	菁埔段中湖小段、菁埔段菁埔小段、菁埔段潭洲寮小段、菁埔段湖子小段、菁埔段後湖小段、菁埔段粉寮水尾小段、瑞樹坑後坑小段、太平嶺	1,016.2788	6,818	5	東林、湖北、中湖、太平一、太平二	1,018.6888	6,842	
	桃園市	大溪區	3	三層段八結小段、三層段十三份小段、三層段阿姆坪小段	1,528.1723	5,046	3	新峰、八結、環湖	1,580.0716	5,492	
		蘆竹區	5	坑子段頂社小段、坑子段貓尾崎小段、坑子段赤塗崎小段、坑子外段草子崎小段、坑子外段外社小段	746.2370	5,044	3	後坑、草崎、貓尾	775.0469	5,579	
		大安區	2	三塊厝、龜壳	221.9081	1,590	2	新三塊厝、新龜殼	225.4666	1,686	
		霧峰區	1	霧峰段北溝小段	149.1507	478	1	新北溝	150.3006	488	
	臺中市	太平區	1	車籠埔段黃竹坑小段	228.1981	504	1	淨德	228.5475	506	
		梧棲區	1	大庄段大庄小段	32.9856	1,499	1	庄北	34.8266	1,562	
		潭子區	1	聚興	228.4557	1,203	1	新田	229.3520	1,222	
		后里區	1	月眉	147.0686	2,083	2	眉山東、眉山西	149.4645	2,131	
		神岡區	1	下溪洲段後壁厝小段	93.9368	709	1	宋厝	96.2255	754	
		官田區	1	西庄	145.4857	1,360	1	東西庄	147.9789	1,383	
		七股區	3	頂山子、下山子寮、後港	1,391.5928	2,486	3	台區、後港東、頂山	1,408.7617	2,546	
	臺南市	新市區	1	三舍	184.0107	2,457	2	北三舍、南三舍	188.3610	2,565	
		歸仁區	1	歸仁南	121.7711	1,341	1	歸南	123.4192	1,371	
		永康區	1	蜈蜞潭	2.5178	196	1	龍安	2.5364	199	
		玉井區	1	口宵里	128.0702	342	1	湖桶	127.5968	348	
		鹽水區	1	飯店	59.7096	945	1	三和	60.0094	952	
		梓官區	2	茄苳坑、頂蚵子寮段一小段	105.6785	1,767	2	嘉展、嘉好	108.8282	1,825	
		岡山區	1	石螺潭	44.2817	653	1	寶米	45.9367	673	
		內門區	1	東勢埔	524.5066	2,540	2	石坑、東埔	547.5509	2,838	
	高雄市	阿蓮區	3	土庫段一小段、崗山營段一小段、崗山營段二小段	217.0971	413	2	峰園、那拔林	220.6790	419	
		路竹區	1	三爺埤	162.9062	972	1	三埤	166.9434	996	
		田寮區	2	狗嵐嵐、牛稠埔	344.0142	1,083	1	西德	351.7293	1,195	
		美濃區	2	金瓜寮、美濃段一小段	455.4820	1,219	2	月光、光明	465.6210	1,272	
	新竹縣	寶山鄉	1	寶斗仁段寶斗仁小段	388.3578	2,002	1	寶斗	394.7619	2,189	
		通霄鎮	1	大坪頂	386.1053	1,867	2	下坪、水尾	396.6967	1,954	
		西湖鄉	1	二湖	44.5682	373	1	楓樹	48.0458	461	
	苗栗縣	三義鄉	1	雙草湖	212.8558	1,086	1	新雙湖	227.2877	1,196	
		卓蘭鎮	1	大坪林	182.8714	1,000	1	草寮	188.0836	1,041	

面積單位:公頃

110年度地籍圖重測「重測前後地籍資料異動」統計表 2/4

辦理單位	縣市	重測前				重測後 (含未登記土地面積、筆數)				面積	筆數	地籍圖幅數
		段數	段名	面積	筆數	段數	段名	面積	筆數			
地方政府辦理	南投縣	1	二重溪	312.5686	1,211	1	平林	365.8210	1,316	51		
		1	郡坑	267.8509	1,069	1	新郡坑	269.7241	1,090	120		
	彰化縣	2	加道坑	411.4849	1,446	1	共和	429.1935	1,596	34		
		2	大水堀、秀峰	333.8565	401	1	茅埔	336.8124	409	49		
	雲林縣	2	鼻子頭、大丘園	152.7259	912	1	八堡圳	155.7428	1,022	95		
		1	下水埔	134.3099	1,106	1	庄北	136.6793	1,106	69		
	屏東縣	彰化縣	2	漢寶園、草湖	1,142.9374	5,200	5	北漢寶、漢寶、東漢寶、下頭寮、海尾	1,175.1707	5,440	171	
			1	新港	20.9803	1,032	1	奎湖	23.9433	1,070	8	
		嘉義縣	2	高厝林子頭、新庄	523.7687	1,571	2	荷苞、頂新庄	529.8663	1,606	260	
			3	潭底、頂員林、中林	540.1871	3,225	2	中林新、頂員林新	564.2912	3,651	295	
澎湖縣		1	貴舍	90.1235	718	1	貴舍新	94.1350	754	122		
		1	大嶼	340.4148	4,312	2	七美五、七美六	346.8331	4,800	163		
屏東縣		3	頂林子、興化廨、甘棠門	105.1316	630	1	興化	105.6734	643	104		
		1	忠心崙	211.6576	1,880	2	竹山、山水	222.0013	2,028	119		
屏東縣		屏東縣	2	溝子崙、鳳山厝	35.5631	409	1	保隆	36.8059	435	21	
			1	東港	35.5007	1,449	1	朝安	35.3821	1,450	23	
	屏東縣	2	舊寮、東振新	253.2412	2,315	2	幸福、富貴	258.6382	2,414	136		
		1	大響營	92.3167	377	1	枋寮	93.9487	386	64		
	屏東縣	2	歸崇、歸崇段一小段	5.5724	433	1	新七佳	6.3146	459	11		
		1	鼻子頭	99.4368	723	1	龍鑾	99.7700	764	53		
	屏東縣	1	保力段保力小段	41.2190	582	1	保安	43.8966	631	28		
		1	鎮樂	341.2747	834	2	北鎮樂、南鎮樂	344.5596	849	175		
	花蓮縣	3	武陵、康源、永隆	319.2922	1,099	2	新武陵、永康	325.7222	1,146	165		
		1	景美	355.9116	814	1	伊新	359.9166	819	45		
小計	玉山鎮	1	大禹	179.7402	732	1	末廣	181.5326	755	30		
		88		15,837.3409	83,556	83		16,251.1924	88,324	6,726		
地方政府委外辦理	新都市	9	頭圍段下員坑小段、頭圍段八甲小段、頭圍段 坎子腳小段、頭圍段楓林小段、老梅段大丘田 小段、老梅段大溪崙小段、老梅段老崩山小 段、老梅段公地小段、石門段五崩山小段	804.1565	4,367	3	白沙灣、富貴角、梅山	832.8983	4,621	375		
			萬順寮段大坑外段小段、萬順寮段草地尾小 段、阿柔坑段阿柔洋小段、阿柔坑段公館後小 段、深坑子段麻竹寮小段、土庫段賴仲坑小 段、土庫段土庫小段、土庫段崩山小段、深坑 子段新埤內小段、深坑子段草地頭小段	273.9301	4,439	4	新永安、文山、賴仲、新土庫	285.5509	4,621	161		
	桃園市	7	南坎內厝段內厝小段、坑子段頂社小段、坑子 外段外社小段、南坎廟口段山鼻子小段、南坎 廟口段蕃子厝小段、南坎廟口段營盤坑小段、 南坎廟口段廟口小段	638.9117	3,755	2	福山、福臨	651.9203	3,938	278		
			鶯歌石段石厝坑小段、八堵段八堵北小段、草 濫段小坑小段	512.0492	2,464	3	自強、新八堵、長興	517.9778	2,515	247		
	新竹縣	2	寶斗仁段寶斗仁小段、寶斗仁段深井小段	399.8991	2,472	2	寶斗、深井	409.1873	2,573	62		

110年度地籍圖重測「重測前後地籍資料異動」統計表 3/4

辦理單位	縣市	重測前			重測後 (含未登記土地面積、筆數)			面積	段數	段名	面積	筆數	地籍圖幅數
		段數	段名	面積	筆數	段數	段名						
地方政府委外辦理	雲林縣	斗六市	1	斗六	25.6334	2,609	2	斗六二、斗六三	25.6536	2,614	26		
			1	玉川	4.0228	324	1	崇文	3.9902	324	5		
小計	嘉義市	西區	2	玉川、白川	30.0068	2,811	3	導明、崇文、永安	30.0509	2,811	30		
			35		2,686.6096	23,241	20		2,757.2293	24,017	1,184		
地方政府自籌經費	新北市	林口區	3	瑞樹坑段瑞樹坑小段、瑞樹坑段後坑小段、大南灣段寶島厝小段	754.3454	3,348	3	瑞平、太平二、嘉實一	758.1914	3,349	334		
			1	峰東	3.8293	431	1	新峰東	3.8200	431	5		
			1	蜈蚣潭	26.2602	2,220	1	龍安	26.4960	2,225	20		
	臺南市	佳里區	1	佳里	14.5045	1,271	1	鎮山	14.4184	1,271	15		
			1	保安	20.0924	2,758	1	南廠	20.1449	2,765	12		
			1	州北	10.5102	1,308	1	保安宮	10.5268	1,308	8		
			2	精忠、虎尾寮	38.9339	2,057	1	新後甲	39.6224	2,062	39		
			1	飯店	31.7847	219	1	三和	31.9335	219	17		
	高雄市	岡山區	1	白米	2.8795	101	1	寶米	2.8781	101	10		
			4	金六結段六結小段、金六結段七結小段、金六結段金結小段、思源	76.3351	3,610	3	泰山、金七結、嵐峰	76.7577	3,611	20		
	宜蘭縣	員山鄉	3	同樂、永同、結頭份	111.6997	1,304	2	新永同、同新	112.0011	1,304	21		
			3	香城、富農、南富	641.5098	5,158	5	武洲三、補城一、補城二、珍珠二、新香城	646.2105	5,145	315		
		苗栗縣	公館鄉	1	鶴子岡	60.3173	1,123	1	鶴崗	64.6976	1,187	22	
				1	竹圍	16.5774	228	1	雙峰山	16.6845	229	16	
		彰化縣	溪州鄉	1	溜洲	18.9833	773	1	新溜洲	19.0291	773	16	
2				漢寶園、草湖	235.9303	767	1	東漢寶	244.5135	812	33		
1			光明	44.4235	436	1	出水	46.4181	464	26			
1			大埔	101.7983	1,081	1	三潭	101.7428	1,081	54			
嘉義縣		鹿草鄉	1	鹿草	23.5147	303	1	鎮平	23.8685	335	81		
			1	貴舍	167.0455	947	1	貴舍新	169.1135	947	122		
屏東縣	屏東市	1	前進	80.7694	1,158	1	新清溪	80.9920	1,161	47			
		1	知本	458.9691	781	1	建農	463.5203	785	199			
金門縣	金寧鄉	1	古寧頭	33.6175	1,362	1	古寧頭測	33.7204	1,369	24			
		34		2,975.2310	32,744	32		3,007.3010	32,934	1,456			
新北市	深坑區	5	烏月段烏月小段、土庫段大坪小段、萬順寮段大坑外段小段、烏月段旺軌小段、升高坑段升高坑小段	128.1162	1,638	3	新永安、昇高、賴仲	134.4956	1,771	90			
		4	下角段石門小段、下角段尖子鹿小段、石門段石門小段、石門段石崩山小段	65.0937	1,653	1	石門洞	65.9673	1,668	41			
		2	角板、拉號	306.5474	2,935	2	澤仁、溫泉	308.8315	3,054	47			
		2	聚興、聚興段新興小段	232.8407	2,078	2	新潭、寶興	233.4561	2,092	134			
		4	后里、后里段后里小段、月眉、月眉段月眉小段	643.7231	4,624	4	后寶、后樟、后安、后科	651.5276	4,780	350			
臺中市	清水區	3	清水段西勢小段、田寮段橋頭小段、社口段社口小段	124.6140	6,957	5	星海、西社、鎮新、橋頭、五權	124.7009	6,969	96			
		1	寮子廬	22.1108	386	1	寮廬	22.6660	400	18			
		2	苗栗、福麗	148.5410	5,288	3	縣府、中苗、新福麗	148.9564	5,294	35			
小計	苗栗縣	苗栗市	2										
			34		2,975.2310	32,744	32		3,007.3010	32,934	1,456		
地方政府自籌委外	新北市	深坑區	5	烏月段烏月小段、土庫段大坪小段、萬順寮段大坑外段小段、烏月段旺軌小段、升高坑段升高坑小段	128.1162	1,638	3	新永安、昇高、賴仲	134.4956	1,771	90		
			4	下角段石門小段、下角段尖子鹿小段、石門段石門小段、石門段石崩山小段	65.0937	1,653	1	石門洞	65.9673	1,668	41		
			2	角板、拉號	306.5474	2,935	2	澤仁、溫泉	308.8315	3,054	47		
			2	聚興、聚興段新興小段	232.8407	2,078	2	新潭、寶興	233.4561	2,092	134		
			4	后里、后里段后里小段、月眉、月眉段月眉小段	643.7231	4,624	4	后寶、后樟、后安、后科	651.5276	4,780	350		
臺南市	清水區	3	清水段西勢小段、田寮段橋頭小段、社口段社口小段	124.6140	6,957	5	星海、西社、鎮新、橋頭、五權	124.7009	6,969	96			
		1	寮子廬	22.1108	386	1	寮廬	22.6660	400	18			
		2	苗栗、福麗	148.5410	5,288	3	縣府、中苗、新福麗	148.9564	5,294	35			

面積單位:公頃



110年度地籍圖重測「重測前後地籍資料異動」統計表 4/4

面積單位:公頃

辦理單位	縣市	鄉鎮市區	重測前			重測後 (含未登記土地面積、筆數)			地籍圖幅數		
			段數	段名	面積	筆數	段數	段名		面積	筆數
地方政府自籌委 外	嘉義市	東區	1	下路頭	3.1173	287	1	崇文	3.1060	287	7
		西區	1	車店	2.2668	167	1	永安	2.2690	167	6
小計			25		1,676.9710	26,013	23		1,695.9764	26,482	824

## 110年度地籍圖重測「控制測量成果」統計表

### 一、控制測量

類別	檢測			測設
項目	基本控制點	加密控制點	合計	加密控制點
實測點數	444	949	1,393	1,373

### 二、圖根測量

類別 精度分析		幹導線		支導線		合計		佔總點數 百分比
		條	點	條	點	條	點	
<b>合計</b>		<b>1,463</b>	<b>12,713</b>	<b>1,718</b>	<b>10,509</b>	<b>3,181</b>	<b>23,222</b>	<b>100.00%</b>
精度	1/3000以上	1	3	60	497	61	500	2.15%
	1/5000以上	116	1,338	252	1,432	368	2,770	11.93%
	1/10000以上	1,346	11,372	1,406	8,580	2,752	19,952	85.92%
<b>網狀平差點數</b>		<b>23,222</b>						

### 三、日據時期圖根點清查結果

縣市	總點數	遺失	無法施測	加入聯測
新北市	14	8	0	6
桃園市	9	3	0	6
臺中市	4	3	0	1
臺南市	11	11	0	0
高雄市	9	3	5	1
宜蘭縣	0	0	0	0
新竹縣	4	1	0	3
苗栗縣	5	3	0	2
南投縣	2	1	0	1
彰化縣	6	5	1	0
雲林縣	0	0	0	0
嘉義縣	5	4	0	1
屏東縣	25	25	0	0
臺東縣	8	6	0	2
花蓮縣	2	2	0	0
澎湖縣	1	0	1	0
基隆市	2	0	0	2
嘉義市	0	0	0	0
<b>總計</b>	<b>107</b>	<b>75</b>	<b>7</b>	<b>25</b>

110年度地籍圖重測「都市計畫樁清理」統計表

辦理單位	縣市	鄉鎮市區	樁位總數	遺失樁數	遺失樁數百分比%
<b>合計</b>			<b>9,706</b>	<b>5,567</b>	<b>57.36%</b>
<b>計畫合計</b>			<b>6,781</b>	<b>4,169</b>	<b>61.48%</b>
中區測量隊	臺中市	大肚區	322	0	0.0%
南區第一測量隊	雲林縣	北港鎮	185	118	63.8%
南區第二測量隊	臺南市	麻豆區	117	0	0.0%
<b>小計</b>			<b>624</b>	<b>118</b>	<b>18.9%</b>
地方政府辦理	新北市	林口區	1,175	1,147	97.6%
		桃園市	大溪區	65	62
	桃園市	蘆竹區	765	690	90.2%
		臺中市	梧棲區	122	0
	臺中市	后里區	208	107	51.4%
		臺南市	新市區	149	149
	臺南市	永康區	157	115	73.2%
		南投縣	鹿谷鄉	20	14
	屏東縣	東港鎮	196	147	75.0%
恆春鎮		45	0	0.0%	
<b>小計</b>			<b>2,902</b>	<b>2,431</b>	<b>83.8%</b>
地方政府委外辦理	新北市	石門區	1,564	1,498	95.8%
		深坑區	584	59	10.1%
	基隆市	七堵區	875	0	0.0%
	雲林縣	斗六市	121	63	52.1%
嘉義市	東區	111	0	0.0%	
<b>小計</b>			<b>3,255</b>	<b>1,620</b>	<b>49.8%</b>
<b>地方自籌合計</b>			<b>2,925</b>	<b>1,398</b>	<b>47.8%</b>
地方政府自籌經費	臺中市	霧峰區	41	0	0.0%
	臺南市	佳里區	84	60	71.4%
		中西區	96	0	0.0%
		安南區	101	2	2.0%
		東區	271	0	0.0%
	宜蘭縣	宜蘭市	141	0	0.0%
		員山鄉	15	0	0.0%
	苗栗縣	公館鄉	11	9	81.8%
	彰化縣	溪州鄉	78	67	85.9%
屏東縣	屏東市	94	80	85.1%	
金門縣	金寧鄉	67	67	100.0%	
<b>小計</b>			<b>999</b>	<b>285</b>	<b>28.5%</b>
地方政府自籌委外	桃園市	復興區	480	444	92.5%
	臺中市	后里區	408	160	39.2%
		清水區	407	0	0.0%
苗栗縣	苗栗市	631	509	80.7%	
<b>小計</b>			<b>1,926</b>	<b>1,113</b>	<b>57.8%</b>