

109年度地籍圖重測成果統計圖表

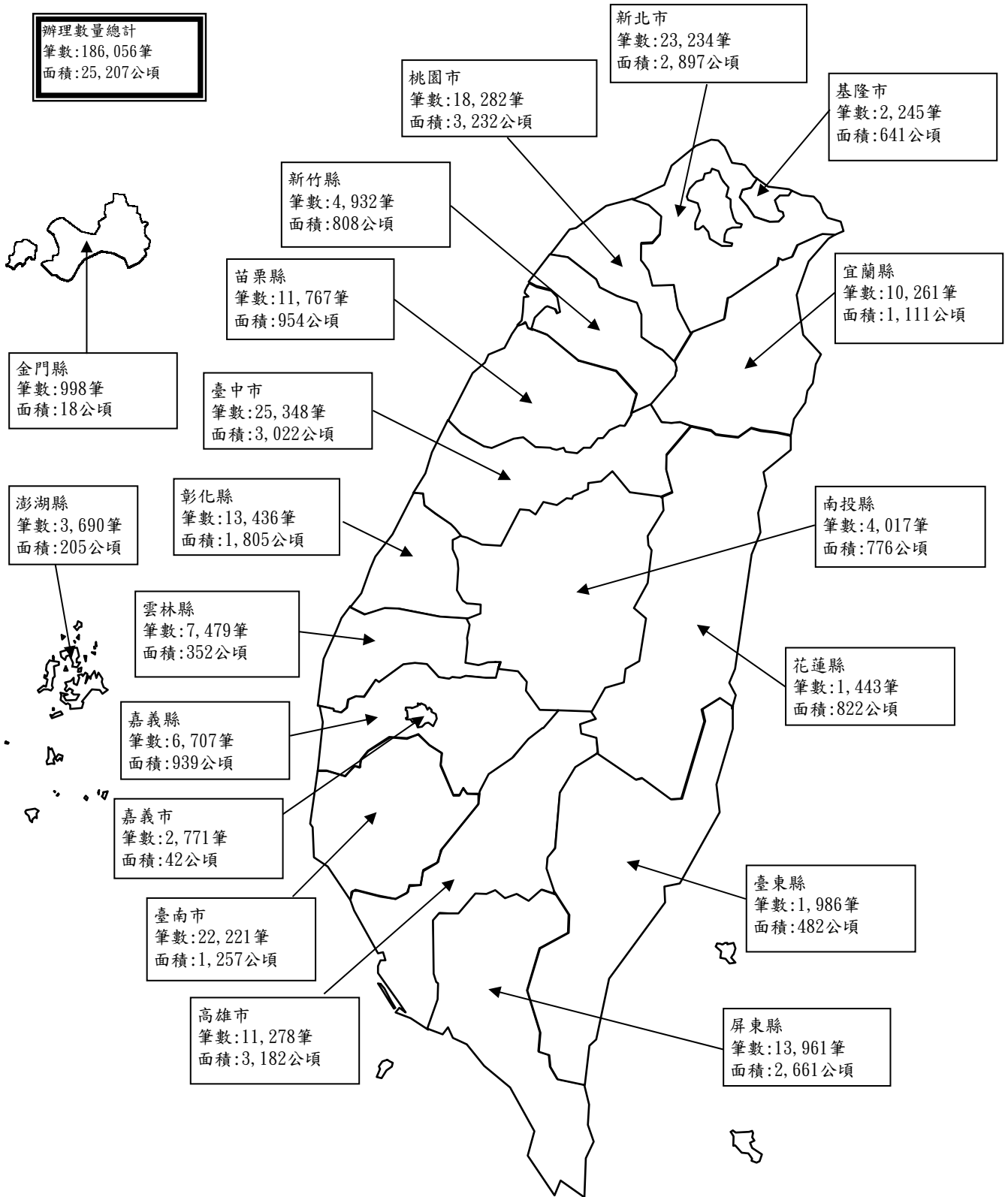
內政部國土測繪中心

中華民國 110 年 2 月

目 錄

一、109年度完成地籍圖重測地區分布圖	1
二、109年度地籍圖重測成果一覽表	2
三、地籍圖重測109年度計畫成果一覽表	5
四、109年度地方政府自籌經費辦理地籍圖重測成果一覽表	7
五、109年度地籍圖重測各機關辦理筆數統計圖	8
六、109年度地籍圖重測各機關辦理面積統計圖	9
七、62~109年度地籍圖重測成果統計表	10
八、109年度地籍圖重測「地籍調查指界暨界址爭議處理」統計表	11
九、109年度地籍圖重測「辦理協助指界情形」統計表	18
十、109年度地籍圖重測「結果公告閱覽暨異議處理分析」統計表	20
十一、109年度地籍圖重測「指界情形分析」統計表	24
十二、109年度地籍圖重測「重測前後面積增減」統計表	31
十三、109年度地籍圖重測「重測成果分析」統計表	32
十四、109年度地籍圖重測「埋設土地界標數量」統計表	34
十五、109年度地籍圖重測「重測前後地籍資料異動」統計表	36
十六、109年度地籍圖重測「控制測量成果」統計表	40
十七、109年度地籍圖重測「都市計畫樁清理」統計表	41

109年度完成地籍圖重測地區分布圖



109年度地籍圖重測成果一覽表 1/3

市縣	鄉鎮市區	辦理單位	重測合計筆數	重測合計面積(公頃)	公告日期
合計			186,056	25,207.2179	
新北市	三芝區	地方政府辦理	5,808	865.9638	109.09.30
	金山區	地方政府委外辦理	3,554	541.4232	109.10.14
	坪林區	地方政府委外辦理	2,930	206.1571	109.10.14
	石碇區	地方政府委外辦理	1,371	177.9619	109.10.14
	三峽區	地方政府自籌經費	4,851	340.2323	109.09.30
	金山區	地方政府自籌委外	2,729	562.8346	109.10.14
	石碇區	地方政府自籌委外	1,608	176.3739	109.10.14
坪林區	地方政府自籌委外	383	26.4654	109.10.14	
小計			23,234	2897.4121	
桃園市	大溪區	地方政府辦理	7,816	1815.6716	109.09.30
	蘆竹區	地方政府辦理	3,907	530.2771	109.09.30
	蘆竹區	地方政府委外辦理	3,334	388.5610	109.09.30
	龜山區	地方政府自籌委外	3,225	497.2827	109.10.28
小計			18,282	3231.7924	
臺中市	大肚區	中區測量隊	2,441	102.3526	109.09.30
	太平區	地方政府辦理	513	652.3241	109.09.30
	沙鹿區	地方政府辦理	1,121	14.5628	109.09.30
	大里區	地方政府辦理	545	7.4386	109.09.30
	烏日區	地方政府辦理	274	36.9046	109.09.30
	外埔區	地方政府辦理	847	100.8583	109.09.30
	后里區	地方政府辦理	3,176	627.6195	109.09.30
	潭子區	地方政府辦理	1,090	300.0080	109.09.30
	神岡區	地方政府自籌委外	7,491	810.0689	109.05.18
	梧棲區	地方政府自籌委外	1,491	43.1308	109.07.06
	沙鹿區	地方政府自籌委外	6,359	326.7476	109.07.06
小計			25,348	3022.0160	
臺南市	麻豆區	南區第二測量隊	2,537	177.1477	109.09.30
	官田區	地方政府辦理	2,629	122.9176	109.09.30
	七股區	地方政府辦理	1,281	427.8815	109.09.30
	西港區	地方政府辦理	1,051	27.6562	109.09.30
	安定區	地方政府辦理	2,216	129.4610	109.09.30
	歸仁區	地方政府辦理	1,211	50.1464	109.09.30
	永康區	地方政府辦理	378	5.0244	109.09.30
	中西區	地方政府自籌經費*	2,490	15.3374	109.09.30
	北區	地方政府自籌經費*	24	1.1550	109.09.30
	東區	地方政府自籌經費*	2,029	21.9727	109.09.30
	新營區	地方政府自籌經費*	1,403	24.7856	109.09.30
	安南區	地方政府自籌經費*	1,034	9.3329	109.09.30
	東山區	地方政府自籌經費	792	103.7359	109.09.30
	佳里區	地方政府自籌經費*	1,195	36.0446	109.09.30
	永康區	地方政府自籌經費	1,661	86.0120	109.09.30
	官田區	地方政府自籌經費	45	5.5484	109.09.30
	西港區	地方政府自籌經費	245	12.8277	109.09.30
小計			22,221	1256.9872	
高雄市	永安區	南區第二測量隊	2,544	576.4406	109.09.23
	大樹區	地方政府辦理	1,160	582.7090	109.09.23
	燕巢區	地方政府辦理	2,437	356.4470	109.09.23
	美濃區	地方政府辦理	1,261	772.9727	109.09.23
	阿蓮區	地方政府辦理	822	101.0444	109.09.23
	湖內區	地方政府辦理	349	18.0527	109.09.23

註1:* 表示已辦過重測或修測重新辦理之地區

註2:本表係依市縣別將重測計畫辦理地區及自籌經費辦理地區合併統計

109年度地籍圖重測成果一覽表 2/3

市縣	鄉鎮市區	辦理單位	重測合計筆數	重測合計面積(公頃)	公告日期
高雄市	內門區	地方政府辦理	1,925	653.3879	109.09.23
	旗山區	地方政府辦理	780	121.0214	109.09.23
小計			11,278	3182.0755	
宜蘭縣	三星鄉	地方政府辦理	2,027	397.5168	109.09.30
	羅東鎮	地方政府自籌經費*	4	0.4941	108.11.11
	宜蘭市	地方政府自籌經費*	4,334	201.1390	109.09.30
	員山鄉	地方政府自籌經費	821	75.9007	109.09.30
	三星鄉	地方政府自籌經費	3,075	435.6842	109.09.30
小計			10,261	1110.7347	
新竹縣	峨眉鄉	地方政府辦理	3,006	433.7031	109.09.30
	峨眉鄉	地方政府委外辦理	1,926	374.2950	109.09.30
小計			4,932	807.9981	
苗栗縣	三灣鄉	地方政府辦理	1,058	126.3093	109.09.30
	頭屋鄉	地方政府辦理	714	36.7404	109.09.30
	銅鑼鄉	地方政府辦理	1,122	98.3978	109.09.30
	通霄鎮	地方政府辦理	1,024	261.8841	109.09.30
	卓蘭鎮	地方政府辦理	1,118	223.1941	109.09.30
	竹南鎮	地方政府自籌經費	857	34.9411	109.10.14
	竹南鎮	地方政府自籌委外*	5,357	92.5059	109.06.09
	銅鑼鄉	地方政府自籌經費	517	80.4578	109.10.01
小計			11,767	954.4304	
彰化縣	和美鎮	地方政府辦理	1,286	78.4131	109.09.29
	二水鄉	地方政府辦理	1,194	107.3015	109.09.29
	溪州鄉	地方政府辦理	2,175	283.7913	109.09.29
	芳苑鄉	地方政府辦理	3,173	778.4156	109.09.29
	秀水鄉	地方政府自籌經費	1,274	47.6300	109.02.04
	二林鎮	地方政府自籌經費	290	94.4987	109.11.16
	芳苑鄉	地方政府自籌經費	1,199	280.5160	109.09.29
	永靖鄉	地方政府自籌經費	828	70.0782	109.11.17
	秀水鄉	地方政府自籌經費	1,196	17.9675	109.11.17
	埔鹽鄉	地方政府自籌經費	821	46.8102	109.09.29
小計			13,436	1805.4223	
南投縣	中寮鄉	地方政府辦理	1,470	239.2197	109.10.01
	埔里鎮	地方政府辦理	1,253	310.7130	109.09.30
	水里鄉	地方政府辦理	1,294	226.4740	109.09.30
小計			4,017	776.4067	
雲林縣	北港鎮	南區第一測量隊	2,541	46.1941	109.09.30
	二崙鄉	地方政府辦理	675	84.3710	109.09.30
	大埤鄉	地方政府辦理	734	30.3504	109.09.30
	口湖鄉	地方政府辦理	894	154.8941	109.09.30
	大埤鄉	地方政府委外辦理	2,635	35.7010	109.10.21
小計			7,479	351.5106	
嘉義縣	義竹鄉	南區第一測量隊	2,715	665.8282	109.09.30
	民雄鄉	地方政府辦理	2,038	109.2679	109.09.30
	溪口鄉	地方政府辦理	1,346	116.6586	109.09.30
	鹿草鄉	地方政府自籌經費	608	47.6315	109.09.30
小計			6,707	939.3862	
嘉義市	東區	地方政府委外辦理	2,771	42.3571	109.10.14
小計			2,771	42.3571	
屏東縣	高樹鄉	東區測量隊	2,618	548.7488	109.09.30
	屏東市	地方政府辦理	656	110.5714	109.09.30

註1:* 表示已辦過重測或修測重新辦理之地區

註2:本表係依市縣別將重測計畫辦理地區及自籌經費辦理地區合併統計

109年度地籍圖重測成果一覽表 3/3

市縣	鄉鎮市區	辦理單位	重測合計筆數	重測合計面積(公頃)	公告日期
屏東縣	高樹鄉	地方政府辦理	2,477	415.2538	109.09.30
	內埔鄉	地方政府辦理	2,616	708.4224	109.08.31
	來義鄉	地方政府辦理	508	47.0584	109.08.31
	東港鎮	地方政府辦理	1,357	11.5494	109.09.30
	枋寮鄉	地方政府辦理	961	290.6994	109.09.30
	春日鄉	地方政府辦理	211	4.9731	109.09.30
	恆春鎮	地方政府辦理	1,157	201.4812	109.08.31
	屏東市	地方政府自籌經費*	1,400	322.1024	109.09.30
小計			13,961	2660.8604	
臺東縣	太麻里	地方政府辦理	260	58.0966	109.09.30
	金峰鄉	地方政府辦理	488	120.6214	109.09.30
	成功鎮	地方政府辦理	1,238	303.7098	109.09.30
小計			1,986	482.4278	
花蓮縣	秀林鄉	地方政府辦理	673	363.5545	109.09.30
	瑞穗鄉	地方政府辦理	770	458.2755	109.09.30
小計			1,443	821.8300	
澎湖縣	七美鄉	地方政府辦理	3,690	204.7114	109.09.30
小計			3,690	204.7114	
基隆市	安樂區	地方政府委外辦理	2,245	641.3539	109.11.02
小計			2,245	641.3539	
金門縣	金寧鄉	地方政府自籌經費*	998	17.5050	109.07.01
小計			998	17.5050	

註1:* 表示已辦過重測或修測重新辦理之地區

註2:本表係依市縣別將重測計畫辦理地區及自籌經費辦理地區合併統計

地籍圖重測109年度計畫成果一覽表 1/2

市縣	鄉鎮市區	辦理單位	重測合計筆數	重測合計面積(公頃)	公告日期
合計			123,422	20,241.4670	
新北市	三芝區	地方政府辦理	5,808	865.9638	109.09.30
	金山區	地方政府委外辦理	3,554	541.4232	109.10.14
	坪林區	地方政府委外辦理	2,930	206.1571	109.10.14
	石碇區	地方政府委外辦理	1,371	177.9619	109.10.14
小計		13,663	1791.5060		
桃園市	大溪區	地方政府辦理	7,816	1815.6716	109.09.30
	蘆竹區	地方政府辦理	3,907	530.2771	109.09.30
	蘆竹區	地方政府委外辦理	3,334	388.5610	109.09.30
小計		15,057	2734.5097		
臺中市	大肚區	中區測量隊	2,441	102.3526	109.09.30
	太平區	地方政府辦理	513	652.3241	109.09.30
	沙鹿區	地方政府辦理	1,121	14.5628	109.09.30
	大里區	地方政府辦理	545	7.4386	109.09.30
	烏日區	地方政府辦理	274	36.9046	109.09.30
	外埔區	地方政府辦理	847	100.8583	109.09.30
	后里區	地方政府辦理	3,176	627.6195	109.09.30
	潭子區	地方政府辦理	1,090	300.0080	109.09.30
小計		10,007	1842.0686		
臺南市	麻豆區	南區第二測量隊	2,537	177.1477	109.09.30
	官田區	地方政府辦理	2,629	122.9176	109.09.30
	七股區	地方政府辦理	1,281	427.8815	109.09.30
	西港區	地方政府辦理	1,051	27.6562	109.09.30
	安定區	地方政府辦理	2,216	129.4610	109.09.30
	歸仁區	地方政府辦理	1,211	50.1464	109.09.30
	永康區	地方政府辦理	378	5.0244	109.09.30
小計		11,303	940.2349		
高雄市	永安區	南區第二測量隊	2,544	576.4406	109.09.23
	大樹區	地方政府辦理	1,160	582.7090	109.09.23
	燕巢區	地方政府辦理	2,437	356.4470	109.09.23
	美濃區	地方政府辦理	1,261	772.9727	109.09.23
	阿蓮區	地方政府辦理	822	101.0444	109.09.23
	湖內區	地方政府辦理	349	18.0527	109.09.23
	內門區	地方政府辦理	1,925	653.3879	109.09.23
	旗山區	地方政府辦理	780	121.0214	109.09.23
小計		11,278	3182.0755		
宜蘭縣	三星鄉	地方政府辦理	2,027	397.5168	109.09.30
小計		2,027	397.5168		
新竹縣	峨眉鄉	地方政府辦理	3,006	433.7031	109.09.30
	峨眉鄉	地方政府委外辦理	1,926	374.2950	109.09.30
小計		4,932	807.9981		
苗栗縣	三灣鄉	地方政府辦理	1,058	126.3093	109.09.30
	頭屋鄉	地方政府辦理	714	36.7404	109.09.30
	銅鑼鄉	地方政府辦理	1,122	98.3978	109.09.30
	通霄鎮	地方政府辦理	1,024	261.8841	109.09.30
	卓蘭鎮	地方政府辦理	1,118	223.1941	109.09.30
小計		5,036	746.5257		
彰化縣	和美鎮	地方政府辦理	1,286	78.4131	109.09.29
	二水鄉	地方政府辦理	1,194	107.3015	109.09.29

地籍圖重測109年度計畫成果一覽表 2/2

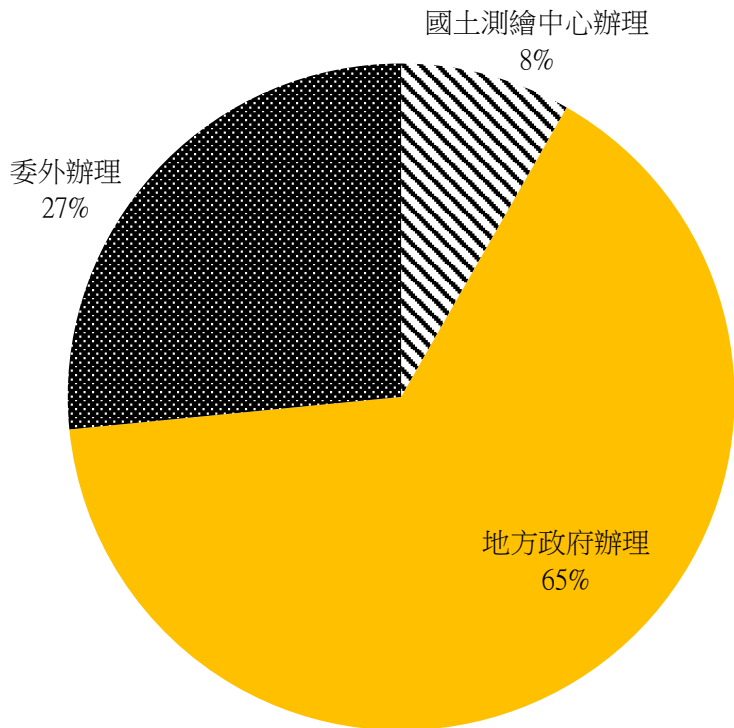
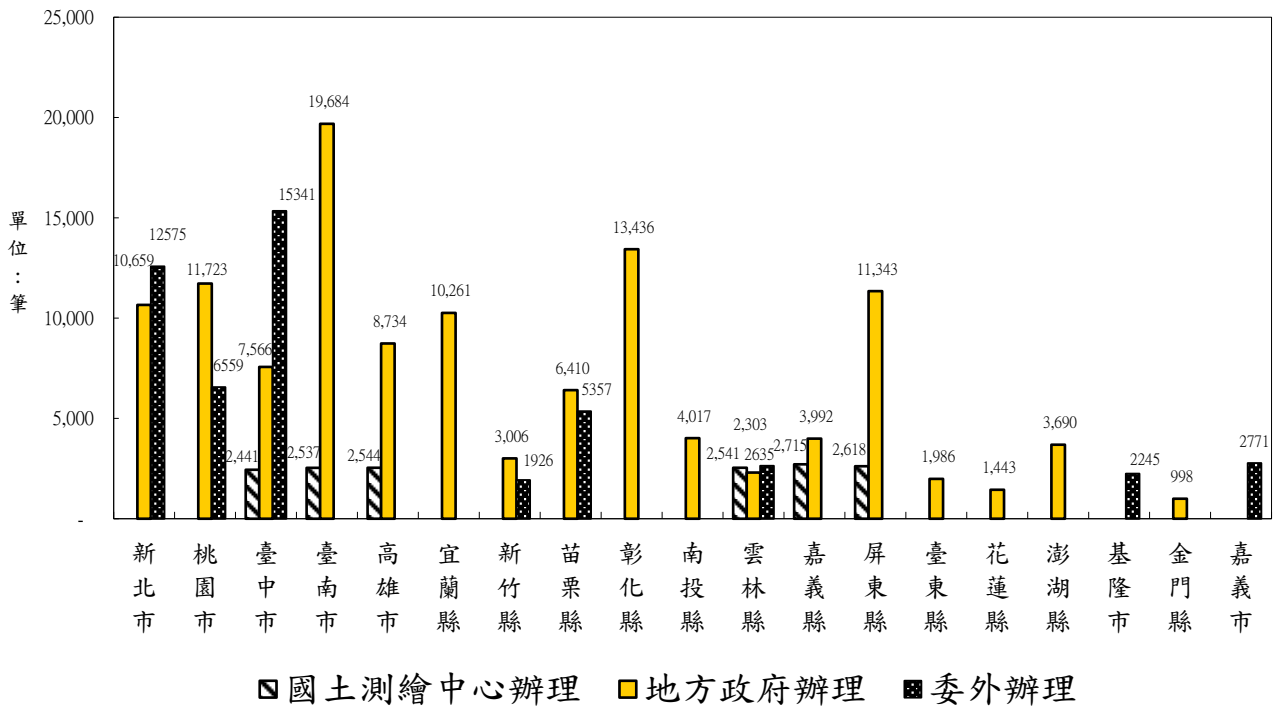
市縣	鄉鎮市區	辦理單位	重測合計筆數	重測合計面積(公頃)	公告日期
彰化縣	溪州鄉	地方政府辦理	2,175	283.7913	109.09.29
	芳苑鄉	地方政府辦理	3,173	778.4156	109.09.29
小計			7,828	1247.9216	
南投縣	中寮鄉	地方政府辦理	1,470	239.2197	109.10.01
	埔里鎮	地方政府辦理	1,253	310.7130	109.09.30
	水里鄉	地方政府辦理	1,294	226.4740	109.09.30
小計			4,017	776.4067	
雲林縣	北港鎮	南區第一測量隊	2,541	46.1941	109.09.30
	二崙鄉	地方政府辦理	675	84.3710	109.09.30
	大埤鄉	地方政府辦理	734	30.3504	109.09.30
	口湖鄉	地方政府辦理	894	154.8941	109.09.30
	大埤鄉	地方政府委外辦理	2,635	35.7010	109.10.21
小計			7,479	351.5106	
嘉義縣	義竹鄉	南區第一測量隊	2,715	665.8282	109.09.30
	民雄鄉	地方政府辦理	2,038	109.2679	109.09.30
	溪口鄉	地方政府辦理	1,346	116.6586	109.09.30
小計			6,099	891.7546	
嘉義市	東區	地方政府委外辦理	2,771	42.3571	109.10.14
小計			2,771	42.3571	
屏東縣	高樹鄉	東區測量隊	2,618	548.7488	109.09.30
	屏東市	地方政府辦理	656	110.5714	109.09.30
	高樹鄉	地方政府辦理	2,477	415.2538	109.09.30
	內埔鄉	地方政府辦理	2,616	708.4224	109.08.31
	來義鄉	地方政府辦理	508	47.0584	109.08.31
	東港鎮	地方政府辦理	1,357	11.5494	109.09.30
	枋寮鄉	地方政府辦理	961	290.6994	109.09.30
	春日鄉	地方政府辦理	211	4.9731	109.09.30
	恆春鎮	地方政府辦理	1,157	201.4812	109.08.31
小計			12,561	2338.7580	
臺東縣	太麻里	地方政府辦理	260	58.0966	109.09.30
	金峰鄉	地方政府辦理	488	120.6214	109.09.30
	成功鎮	地方政府辦理	1,238	303.7098	109.09.30
小計			1,986	482.4278	
花蓮縣	秀林鄉	地方政府辦理	673	363.5545	109.09.30
	瑞穗鄉	地方政府辦理	770	458.2755	109.09.30
小計			1,443	821.8300	
澎湖縣	七美鄉	地方政府辦理	3,690	204.7114	109.09.30
小計			3,690	204.7114	
基隆市	安樂區	地方政府委外辦理	2,245	641.3539	109.11.02
小計			2,245	641.3539	

109年度地方政府自籌經費辦理地籍圖重測成果一覽表

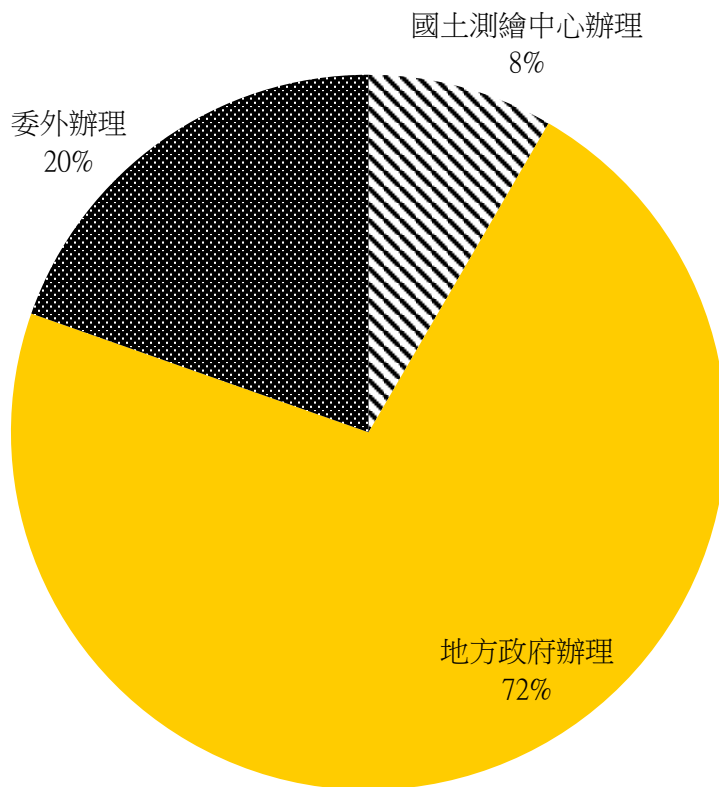
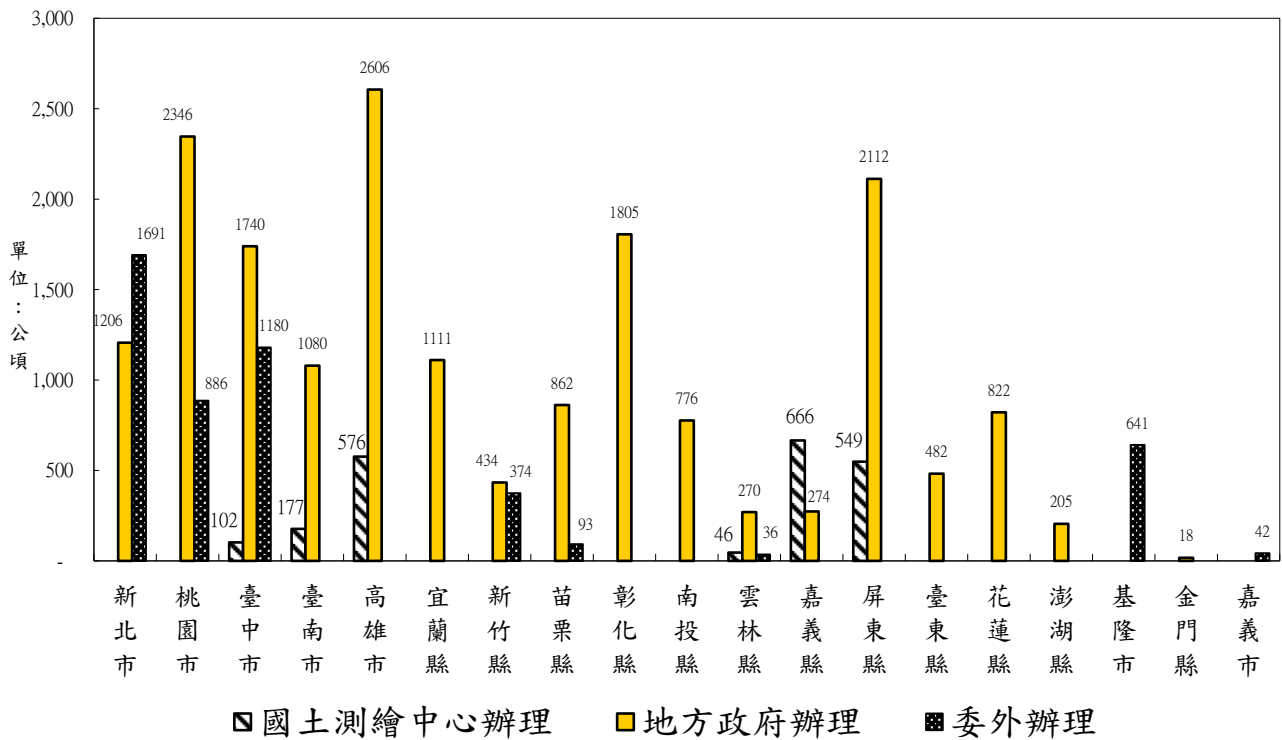
市縣	鄉鎮市區	辦理單位	重測合計筆數	重測合計面積(公頃)	公告日期
合計			62,634	4,965.7508	
新北市	三峽區	地方政府自籌經費	4,851	340.2323	109.09.30
	金山區	地方政府自籌委外	2,729	562.8346	109.10.14
	石碇區	地方政府自籌委外	1,608	176.3739	109.10.14
	坪林區	地方政府自籌委外	383	26.4654	109.10.14
小計		9,571	1105.9061		
桃園市	龜山區	地方政府自籌委外	3,225	497.2827	109.10.28
小計		3,225	497.2827		
臺中市	神岡區	地方政府自籌委外	7,491	810.0689	109.05.18
	梧棲區	地方政府自籌委外	1,491	43.1308	109.07.06
	沙鹿區	地方政府自籌委外	6,359	326.7476	109.07.06
小計		15,341	1179.9473		
臺南市	中西區	地方政府自籌經費*	2,490	15.3374	109.09.30
	北區	地方政府自籌經費*	24	1.1550	109.09.30
	東區	地方政府自籌經費*	2,029	21.9727	109.09.30
	新營區	地方政府自籌經費*	1,403	24.7856	109.09.30
	安南區	地方政府自籌經費*	1,034	9.3329	109.09.30
	東山區	地方政府自籌經費	792	103.7359	109.09.30
	佳里區	地方政府自籌經費*	1,195	36.0446	109.09.30
	永康區	地方政府自籌經費	1,661	86.0120	109.09.30
	官田區	地方政府自籌經費	45	5.5484	109.09.30
	西港區	地方政府自籌經費	245	12.8277	109.09.30
小計		10,918	316.7523		
宜蘭縣	羅東鎮	地方政府自籌經費*	4	0.4941	108.11.11
	宜蘭市	地方政府自籌經費*	4,334	201.1390	109.09.30
	員山鄉	地方政府自籌經費	821	75.9007	109.09.30
	三星鄉	地方政府自籌經費	3,075	435.6842	109.09.30
小計		8,234	713.2179		
苗栗縣	竹南鎮	地方政府自籌經費	857	34.9411	109.10.14
	竹南鎮	地方政府自籌委外*	5,357	92.5059	109.06.09
	銅鑼鄉	地方政府自籌經費	517	80.4578	109.10.01
小計		6,731	207.9048		
彰化縣	秀水鄉	地方政府自籌經費	1,274	47.6300	109.02.04
	二林鎮	地方政府自籌經費	290	94.4987	109.11.16
	芳苑鄉	地方政府自籌經費	1,199	280.5160	109.09.29
	永靖鄉	地方政府自籌經費	828	70.0782	109.11.17
	秀水鄉	地方政府自籌經費	1,196	17.9675	109.11.17
	埔鹽鄉	地方政府自籌經費	821	46.8102	109.09.29
小計		5,608	557.5008		
嘉義縣	鹿草鄉	地方政府自籌經費	608	47.6315	109.09.30
小計		608	47.6315		
屏東縣	屏東市	地方政府自籌經費*	1,400	322.1024	109.09.30
小計		1,400	322.1024		
金門縣	金寧鄉	地方政府自籌經費*	998	17.5050	109.07.01
小計		998	17.5050		

註1:* 表示已辦過重測或修測重新辦理之地區

109年度地籍圖重測各機關辦理筆數統計圖



109年度地籍圖重測各機關辦理面積統計圖



62~109年度地籍圖重測成果統計表

期別	年度	項目	重測合計面積(公頃)	重測合計筆數
總 計			(757,193)	(8,657,440)
			767,853	8,920,431
試辦期	小 計		12,685	241,043
	62年度		3,887	75,133
	63年度		2,989	75,141
	64年度		5,809	90,769
三期十二年計畫	小 計		106,861	2,323,438
	65年度		4,075	122,430
	66年度		6,436	201,193
	67年度		9,599	241,389
	68年度		10,386	219,955
	69年度		7,354	167,995
	70年度		7,275	210,783
	71年度		5,275	111,041
	72年度		8,453	169,530
	73年度		7,893	170,123
	74年度		10,177	188,894
	75年度		8,950	175,940
	76年度		10,594	171,637
	77年度		10,394	172,528
	78年度	4,407	133,163	
後續計畫	小 計		(259,663)	(3,107,666)
			264,187	3,184,123
	79年度		5,724	126,068
	80年度		5,484	153,170
	81年度		8,293	181,472
	82年度		9,596	190,490
	83年度		15,092	188,564
	84年度		10,199	192,734
	85年度		11,499	178,194
	86年度		12,401	201,938
	87年度		18,203	215,536
	88年度		29,286	219,432
	88年下半年及89年度		32,883	301,049
	90年度		(21,335)	(190,965)
			23,218	220,137
	91年度		(20,279)	(192,524)
			21,234	226,300
	92年度		(18,323)	(167,927)
			18,571	172,848
93年度		(22,770)	(214,955)	
		22,801	216,888	
94年度		(18,296)	(192,648)	
		19,703	199,303	
地籍圖重測計畫	小 計		(219,044)	(1,768,311)
			222,300	1,853,743
	95年度		(21,512)	(188,622)
			21,544	191,211
	96年度		(22,174)	(181,110)
			22,622	184,391
	97年度		(26,484)	(209,326)
			26,640	217,616
	98年度		(28,461)	(204,478)
			29,288	214,206
	99年度		(21,378)	(207,148)
			21,779	217,641
	100年度		(27,192)	(198,118)
			27,867	216,141
101年度		(25,528)	(200,345)	
		25,793	212,530	
102年度		(23,721)	(185,498)	
		24,005	197,524	
103年度		(22,594)	(193,666)	
		22,762	202,483	
地籍圖重測後續計畫	小 計		(154,534)	(1,083,819)
			157,414	1,184,921
	104年度		(26,527)	(185,964)
			26,995	203,493
	105年度		(24,674)	(177,729)
			25,067	193,104
	106年度		(27,375)	(201,269)
			27,551	209,638
107年度		(27,267)	(185,190)	
		28,013	206,588	
108年度		(24,226)	(167,879)	
		24,581	186,042	
109年度		(24,465)	(165,788)	
		25,207	186,056	

()內者不含已辦過重測、修測重新辦理之數量

109年度地籍圖重測「地籍調查指界暨界址爭議處理」統計表 1/7

項目	鄉鎮市區											中心辦小計	三芝區	大溪區	蘆竹區	太平區	沙鹿區	大里區	烏日區	外埔區	后里區
	大肚區	北港鎮	義竹鄉	麻豆區	永安區	高樹鄉	大漢區	蘆竹區	太平區	沙鹿區	大里區										
1. 重測前筆數	2,386	2,541	2,591	2,534	2,378	2,475	14,905	5,448	6,820	3,592	512	543	270	799	3,042						
2. 新增分割筆數	0	0	0	0	0	0	0	0	0	0	0	0	0	0	0						
3. 未登記土地筆數	55	0	124	3	166	143	491	360	996	315	1	2	4	48	134						
4. 重測合計筆數=(1)+(2)+(3)	2,441	2,541	2,715	2,537	2,544	2,618	15,396	5,808	7,816	3,907	513	545	274	847	3,176						
5. 重測被合併筆數	0	0	0	0	0	0	0	0	0	0	0	0	0	13	2						
6. 重測後筆數=(4)-(5)	2,441	2,541	2,715	2,537	2,544	2,618	15,396	5,808	7,816	3,907	513	545	274	834	3,174						
測區外筆數	40	87	15	88	25	28	283	56	281	48	6	14	88	0	0						
7. 指界確定者	274	7	47	83	0	8	419	43	1,567	203	24	56	28	77	43						
8. 無界址爭議者	1,692	2,039	2,134	2,112	2,123	2,274	12,374	4,685	4,265	2,260	431	433	204	609	2,498						
10. 辦理協助指界者	0	13	13	14	11	6	57	14	8	10	0	2	13	11	35						
9. 發生界址爭議者	1,692	2,052	2,147	2,126	2,134	2,280	12,431	4,699	4,273	2,270	431	435	217	620	2,533						
10. 小計=(8)+(9)	1,692	2,052	2,147	2,126	2,134	2,280	12,431	4,699	4,273	2,270	431	435	217	620	2,533						
11. 辦理逕行施測	430	482	521	328	406	329	2,496	1,066	1,976	1,434	58	54	29	136	587						
12. 已決	0	13	9	10	11	2	45	12	8	10	0	2	4	11	28						
16. 發生界址爭議者	0	0	0	0	0	3	3	0	0	0	0	0	9	0	0						
																13. 待調處者					
																14. 訴之於法者					
(15)=(13)+(14)	0	0	4	4	0	1	9	2	0	0	0	2	0	0	7						
(16)=(12)+(15)	0	13	13	14	11	6	57	14	8	10	0	2	13	11	35						
17. 已決	0	0	0	0	0	0	0	0	0	0	0	0	0	0	0						
18. 未決	45	0	0	0	4	1	50	0	0	0	0	0	0	14	13						
(19)=(17)+(18)	45	0	0	0	4	1	50	0	0	0	0	0	0	14	13						
合計=(7)+(10)+(11)+(16)+(19)-(9)=(4)	2,441	2,541	2,715	2,537	2,544	2,618	15,396	5,808	7,816	3,907	513	545	274	847	3,176						

109年度地籍圖重測「地籍調查指界暨界址爭議處理」統計表 2/7

項目	鄉鎮市區														嶺山區	三星鄉	峨眉鄉									
	潭子區	官田區	七股區	西港區	安定區	麟仁區	永康區	大樹區	燕巢區	美濃區	阿蓮區	湖內區	內門區	旗山區												
1. 重測前筆數	1,086	2,615	1,218	1,025	2,119	1,202	370	1,114	2,259	1,123	794	333	1,711	722	1,971	2,620										
2. 新增分割筆數	0	0	0	0	0	0	0	0	0	0	0	0	0	0	0	0										
3. 未登記土地筆數	4	14	63	26	97	9	8	46	178	138	28	16	214	58	56	386										
4. 重測合計筆數=(1)+(2)+(3)	1,090	2,629	1,281	1,051	2,216	1,211	378	1,160	2,437	1,261	822	349	1,925	780	2,027	3,006										
5. 重測被合併筆數	0	2	0	0	3	0	0	0	0	0	0	0	0	0	1	0										
6. 重測後筆數=(4)-(5)	1,090	2,627	1,281	1,051	2,213	1,211	378	1,160	2,437	1,261	822	349	1,925	780	2,026	3,006										
測區外筆數	96	111	50	70	126	126	0	0	0	36	1	23	72	84	36	99										
7. 指界確定者	91	0	44	88	60	4	45	93	0	16	62	4	0	0	321	131										
8. 無界址爭議者	821	2,229	1,113	760	1,540	933	257	723	1,892	984	649	263	1,447	600	1,131	1,472										
9. 發生界址爭議者	16	18	0	15	16	14	0	7	69	0	0	13	4	0	0	5										
10. 小計=(8)+(9)	837	2,247	1,113	775	1,556	947	257	730	1,961	984	649	276	1,451	600	1,131	1,477										
11. 辦理逕行施測	162	382	124	188	600	260	76	326	476	261	111	69	474	180	575	1,398										
12. 已決	16	18	0	15	16	14	0	5	69	0	0	13	4	0	0	5										
13. 待調處者	0	0	0	0	0	0	0	0	0	0	0	0	0	0	0	0										
																	14. 訴之於法者	0	0	0	0	0	0	0	0	0
(16)=(12)+(15)	16	18	0	15	16	14	0	7	69	0	0	13	4	0	0	5										
17. 已決	0	0	0	0	0	0	0	11	0	0	0	0	0	0	0	0										
18. 未決	0	0	0	0	0	0	0	0	0	0	0	0	0	0	0	0										
(19)=(17)+(18)	0	0	0	0	0	0	0	11	0	0	0	0	0	0	0	0										
合計=(7)+(10)+(11)+(16)+(19)-(9)=(4)	1,090	2,629	1,281	1,051	2,216	1,211	378	1,160	2,437	1,261	822	349	1,925	780	2,027	3,006										

109年度地籍圖重測「地籍調查指界暨界址爭議處理」統計表 3/7

項目	鄉鎮市區														民雄鄉	
	三灣鄉	頭屋鄉	銅鑼鄉	通霄鎮	卓蘭鎮	中寮鄉	埔里鎮	水里鄉	和美鎮	二水鄉	溪州鄉	芬苑鄉	二崙鄉	大埤鄉		口湖鄉
1. 重測前筆數	981	655	1,036	916	1,106	1,363	1,175	1,239	1,245	1,118	2,058	3,004	653	714	891	1,828
2. 新增分割筆數	0	0	0	0	0	0	0	0	0	0	0	0	0	0	0	0
3. 未登記土地筆數	77	59	86	108	12	107	78	55	41	76	117	169	22	20	3	210
4. 重測合計筆數=(1)+(2)+(3)	1,058	714	1,122	1,024	1,118	1,470	1,253	1,294	1,286	1,194	2,175	3,173	675	734	894	2,038
5. 重測被合併筆數	0	0	0	0	0	0	2	0	0	0	6	0	0	0	0	0
6. 重測後筆數=(4)-(5)	1,058	714	1,122	1,024	1,118	1,470	1,251	1,294	1,286	1,194	2,169	3,173	675	734	894	2,038
測區外筆數	1	35	36	87	34	0	138	31	0	6	25	0	18	51	33	3
7. 指界確定者	31	22	81	32	61	30	168	8	3	0	22	12	4	2	9	0
8. 無界址爭議者	789	491	710	605	567	966	766	1,198	1,024	894	1,827	2,795	265	594	605	1,061
10. 辦理協助指界者	6	30	2	0	30	0	4	0	3	4	0	5	0	3	0	4
9. 發生界址爭議者	795	521	712	605	597	966	770	1,198	1,027	898	1,827	2,800	265	597	605	1,065
10. 小計=(8)+(9)	795	521	712	605	597	966	770	1,198	1,027	898	1,827	2,800	265	597	605	1,065
11. 辦理逕行施測	232	171	329	387	460	474	315	88	256	296	323	361	406	135	280	953
12. 已決	6	30	2	0	0	0	2	0	3	4	0	5	0	0	0	4
15. 未決	0	0	0	0	30	0	0	0	0	0	0	0	0	0	0	0
	0	0	0	0	0	0	2	0	0	0	0	0	0	3	0	0
	0	0	0	0	30	0	2	0	0	0	0	0	0	3	0	0
(15)=(13)+(14)	0	0	0	0	30	0	2	0	0	0	0	0	0	3	0	0
(16)=(12)+(15)	6	30	2	0	30	0	4	0	3	4	0	5	0	3	0	4
17. 已決	0	0	0	0	0	0	0	0	0	0	0	0	0	0	0	0
18. 未決	0	0	0	0	0	0	0	0	0	0	0	0	0	0	0	0
(19)=(17)+(18)	0	0	0	0	0	0	0	0	0	0	0	0	0	0	0	0
合計=(7)+(10)+(11)+(16)+(19)-(9)=(4)	1,058	714	1,122	1,024	1,118	1,470	1,253	1,294	1,286	1,194	2,175	3,173	675	734	894	2,038

109年度地籍圖重測「地籍調查指界暨界址爭議處理」統計表 4/7

項目	鄉鎮市區														地方政府 辦理小計	
	溪口鄉	七美鄉	屏東市	高樹鄉	內埔鄉	來義鄉	東港鎮	枋寮鄉	春日鄉	恆春鎮	太麻里	金峰鄉	成功鎮	秀林鄉		瑞穗鄉
1. 重測前筆數	1,304	3,340	651	2,405	2,472	473	1,354	920	209	1,043	255	473	1,180	646	728	81,859
2. 新增分割筆數	0	0	0	0	0	0	0	0	0	0	0	0	0	0	0	0
3. 未登記土地筆數	42	350	5	72	144	35	3	41	2	114	5	15	58	27	42	5,401
4. 重測合計筆數=(1)+(2)+(3)	1,346	3,690	656	2,477	2,616	508	1,357	961	211	1,157	260	488	1,238	673	770	87,260
5. 重測被合併筆數	0	0	0	0	0	0	0	0	0	0	0	0	0	0	0	29
6. 重測後筆數=(4)-(5)	1,346	3,690	656	2,477	2,616	508	1,357	961	211	1,157	260	488	1,238	673	770	87,231
測區外筆數	0	3	0	11	0	13	11	32	75	21	7	0	56	28	26	2,204
7. 指界確定者	0	0	79	99	104	20	67	323	8	11	8	8	68	0	94	4,484
8. 無界址爭議者	845	2,211	541	1,801	2,166	392	1,171	405	177	900	234	311	1,009	611	555	61,510
10. 辦理協助指界者	2	2	0	17	13	0	0	2	0	20	2	0	0	0	0	468
10. 小計=(8)+(9)	847	2,213	541	1,818	2,179	392	1,171	407	177	920	236	311	1,009	611	555	61,978
11. 辦理逕行施測	499	1,477	36	560	333	96	119	231	26	226	16	169	160	62	121	20,736
12. 已決	2	2	0	17	11	0	0	2	0	18	2	0	0	0	0	368
16. 發生界址爭議者	0	0	0	0	0	0	0	0	0	0	0	0	0	0	0	78
	0	0	0	0	2	0	0	0	0	2	0	0	0	0	0	22
	0	0	0	0	2	0	0	0	0	2	0	0	0	0	0	100
(15)=(13)+(14)	0	0	0	0	2	0	0	0	0	2	0	0	0	0	0	100
(16)=(12)+(15)	2	2	0	17	13	0	0	2	0	20	2	0	0	0	0	468
17. 已決	0	0	0	0	0	0	0	0	0	0	0	0	0	0	0	11
18. 未決	0	0	0	0	0	0	0	0	0	0	0	0	1	0	0	51
(19)=(17)+(18)	0	0	0	0	0	0	0	0	0	0	0	0	1	0	0	62
合計=(7)+(10)+(11)+(16)+(19)-(9)=(4)	1,346	3,690	656	2,477	2,616	508	1,357	961	211	1,157	260	488	1,238	673	770	87,260

109年度地籍圖重測「地籍調查指界暨界址爭議處理」統計表 5/7

項目	鄉鎮市區														東山區	安南區	新營區	東區	北區	中西區	三峽區	地方政府 委外小計	東區	大埤鄉	峨眉鄉	安樂區	蘆竹區	石碇區	坪林區	金山區
	金山區	坪林區	石碇區	蘆竹區	安樂區	峨眉鄉	大埤鄉	東區	地方政府 委外小計	三峽區	中西區	北區	東區	新營區																
1. 重測前筆數	3,439	2,824	1,290	3,156	2,223	1,853	2,633	2,766	20,184	4,632	2,400	24	2,029	1,402	1,034	766														
2. 新增分割筆數	0	0	0	0	0	0	0	0	0	0	0	0	0	0	0	0														
3. 未登記土地筆數	115	106	81	178	22	73	2	5	582	219	0	0	0	1	0	26														
4. 重測合計筆數=(1)+(2)+(3)	3,554	2,930	1,371	3,334	2,245	1,926	2,635	2,771	20,766	4,851	2,400	24	2,029	1,403	1,034	792														
5. 重測被合併筆數	10	0	0	0	6	0	0	0	16	304	0	0	0	0	0	0														
6. 重測後筆數=(4)-(5)	3,544	2,930	1,371	3,334	2,239	1,926	2,635	2,771	20,750	4,547	2,400	24	2,029	1,403	1,034	792														
測區外筆數	0	77	38	96	23	71	91	182	578	52	0	0	0	18	11	72														
7. 指界確定者	215	80	28	207	390	0	8	0	928	1,971	14	0	19	3	1	2														
8. 無界址爭議者	1,258	1,855	899	2,382	1,313	1,284	2,142	1,552	12,685	2,352	2,128	23	1,679	1,275	807	401														
9. 發生界址爭議者	2	12	0	10	9	0	16	14	63	10	27	0	2	0	2	0														
10. 小計=(8)+(9)	1,260	1,867	899	2,392	1,322	1,284	2,158	1,566	12,748	2,362	2,155	23	1,681	1,275	809	401														
11. 辦理逕行施測	2,079	983	444	735	499	642	469	1,205	7,056	518	321	1	329	125	224	389														
12. 已決	2	12	0	10	5	0	16	10	55	4	14	0	2	0	2	0														
13. 待調處者	0	0	0	0	2	0	0	4	6	0	6	0	0	0	0	0														
	15. 未決	0	0	0	2	0	0	0	2	6	7	0	0	0	0	0														
		(15)=(13)+(14)	0	0	0	4	0	0	4	8	6	13	0	0	0	0	0													
(16)=(12)+(15)	2	12	0	10	9	0	16	14	63	10	27	0	2	0	2	0														
17. 已決	0	0	0	0	0	0	0	0	0	0	0	0	0	0	0	0														
18. 未決	0	0	0	0	34	0	0	0	34	0	0	0	0	0	0	0														
(19)=(17)+(18)	0	0	0	0	34	0	0	0	34	0	0	0	0	0	0	0														
合計=(7)+(10)+(11)+(16)+(19)-(9)=(4)	3,554	2,930	1,371	3,334	2,245	1,926	2,635	2,771	20,766	4,851	2,400	24	2,029	1,403	1,034	792														

109年度地籍圖重測「地籍調查指界暨界址爭議處理」統計表 6/7

項目	鄉鎮市區											永水鄉	秀水鄉	永靖鄉	芳苑鄉	二林鎮	永水鄉	銅鑼鄉	竹南鎮	三星鄉	員山鄉	宜蘭市	羅東鎮	西港區	官田區	永康區	佳里區	埔鹽鄉
	1,195	1,655	45	235	4	4,333	819	3,075	791	517	1,274																	
1. 重測前筆數	1,195	1,655	45	235	4	4,333	819	3,075	791	517	1,274	254	1,156	828	1,195	806												
2. 新增分割筆數	0	0	0	0	0	0	0	0	0	0	0	0	0	0	0	0												
3. 未登記土地筆數	0	6	0	10	0	1	2	0	66	0	0	36	43	0	1	15												
4. 重測合計筆數=(1)+(2)+(3)	1,195	1,661	45	245	4	4,334	821	3,075	857	517	1,274	290	1,199	828	1,196	821												
5. 重測被合併筆數	1	0	0	0	0	0	0	0	0	0	0	0	0	0	0	0												
6. 重測後筆數=(4)-(5)	1,194	1,661	45	245	4	4,334	821	3,075	857	517	1,274	290	1,199	828	1,196	821												
測區外筆數	81	33	23	22	0	0	0	50	132	32	0	21	38	15	12	2												
7. 指界確定者	64	100	0	21	0	103	24	400	35	120	80	3	3	0	185	0												
8. 無界址爭議者	938	1,152	41	178	4	2,925	640	1,835	654	301	1,017	233	1,061	638	909	723												
10. 辦理協助指界者	12	4	0	0	0	0	0	0	25	0	8	3	0	0	30	11												
9. 發生界址爭議者	950	1,156	41	178	4	2,925	640	1,835	679	301	1,025	236	1,061	638	939	734												
10. 小計=(8)+(9)	950	1,156	41	178	4	2,925	640	1,835	679	301	1,025	236	1,061	638	939	734												
11. 辦理逕行施測	181	405	2	46	0	1,306	157	835	143	96	167	51	135	190	72	87												
12. 已決	12	4	0	0	0	0	0	0	22	0	8	3	0	0	9	4												
13. 待調處者	0	0	0	0	0	0	0	0	3	0	0	0	0	0	15	7												
14. 訴之於法者	0	0	0	0	0	0	0	0	0	0	0	0	0	0	6	0												
15. 未決	0	0	0	0	0	0	0	0	0	0	0	0	0	0	0	0												
(15)=(13)+(14)	0	0	0	0	0	0	0	0	3	0	0	0	0	0	21	7												
(16)=(12)+(15)	12	4	0	0	0	0	0	0	25	0	8	3	0	0	30	11												
17. 已決	0	0	2	0	0	0	0	0	0	0	2	0	0	0	0	0												
18. 未決	0	0	0	0	0	0	0	5	0	0	0	0	0	0	0	0												
(19)=(17)+(18)	0	0	2	0	0	0	0	5	0	0	2	0	0	0	0	0												
合計=(7)+(10)+(11)+(16)+(19)-(9)=(4)	1,195	1,661	45	245	4	4,334	821	3,075	857	517	1,274	290	1,199	828	1,196	821												

109年度地籍圖重測「辦理協助指界情形」統計表 1/2

辦理單位	鄉鎮市區	重測合計 筆數	同意協助指界結果		不同意協助指界結果		合計	
			筆數	占重測合計筆數 百分比	筆數	占重測合計筆數 百分比	筆數	占重測合計筆數 百分比
合計		186,056	126,397	67.93%	1,148	0.62%	127,545	68.55%
中區測量隊	大肚區	2,441	1,692	69.32%	0	0.00%	1,692	69.32%
南區第一測量隊	北港鎮	2,541	2,039	80.24%	13	0.51%	2,052	80.76%
	義竹鄉	2,715	2,134	78.60%	13	0.48%	2,147	79.08%
南區第二測量隊	麻豆區	2,537	2,112	83.25%	14	0.55%	2,126	83.80%
	永安區	2,544	2,123	83.45%	11	0.43%	2,134	83.88%
東區測量隊	高樹鄉	2,618	2,274	86.86%	6	0.23%	2,280	87.09%
中心辦小計		15,396	12,374	80.37%	57	0.37%	12,431	80.74%
新北市	三芝區	5,808	4,685	80.66%	14	0.24%	4,699	80.91%
桃園市	大溪區	7,816	4,265	54.57%	8	0.10%	4,273	54.67%
	蘆竹區	3,907	2,260	57.84%	10	0.26%	2,270	58.10%
臺中市	太平區	513	431	84.02%	0	0.00%	431	84.02%
	沙鹿區	1,121	825	73.60%	49	4.37%	874	77.97%
	大里區	545	433	79.45%	2	0.37%	435	79.82%
	烏日區	274	204	74.45%	13	4.74%	217	79.20%
	外埔區	847	609	71.90%	11	1.30%	620	73.20%
	后里區	3,176	2,498	78.65%	35	1.10%	2,533	79.75%
	潭子區	1,090	821	75.32%	16	1.47%	837	76.79%
臺南市	官田區	2,629	2,229	84.79%	18	0.68%	2,247	85.47%
	七股區	1,281	1,113	86.89%	0	0.00%	1,113	86.89%
	西港區	1,051	760	72.31%	15	1.43%	775	73.74%
	安定區	2,216	1,540	69.49%	16	0.72%	1,556	70.22%
	歸仁區	1,211	933	77.04%	14	1.16%	947	78.20%
	永康區	378	257	67.99%	0	0.00%	257	67.99%
	大樹區	1,160	723	62.33%	7	0.60%	730	62.93%
高雄市	燕巢區	2,437	1,892	77.64%	69	2.83%	1,961	80.47%
	美濃區	1,261	984	78.03%	0	0.00%	984	78.03%
	阿蓮區	822	649	78.95%	0	0.00%	649	78.95%
	湖內區	349	263	75.36%	13	3.72%	276	79.08%
	內門區	1,925	1,447	75.17%	4	0.21%	1,451	75.38%
	旗山區	780	600	76.92%	0	0.00%	600	76.92%
	宜蘭縣	三星鄉	2,027	1,131	55.80%	0	0.00%	1,131
新竹縣	峨眉鄉	3,006	1,472	48.97%	5	0.17%	1,477	49.14%
苗栗縣	三灣鄉	1,058	789	74.57%	6	0.57%	795	75.14%
	頭屋鄉	714	491	68.77%	30	4.20%	521	72.97%
	銅鑼鄉	1,122	710	63.28%	2	0.18%	712	63.46%
	通霄鎮	1,024	605	59.08%	0	0.00%	605	59.08%
	卓蘭鎮	1,118	567	50.72%	30	2.68%	597	53.40%
南投縣	中寮鄉	1,470	966	65.71%	0	0.00%	966	65.71%
	埔里鎮	1,253	766	61.13%	4	0.32%	770	61.45%
	水里鄉	1,294	1,198	92.58%	0	0.00%	1,198	92.58%
彰化縣	和美鎮	1,286	1,024	79.63%	3	0.23%	1,027	79.86%
	二水鄉	1,194	894	74.87%	4	0.34%	898	75.21%
	溪州鄉	2,175	1,827	84.00%	0	0.00%	1,827	84.00%
	芳苑鄉	3,173	2,795	88.09%	5	0.16%	2,800	88.24%
雲林縣	二崙鄉	675	265	39.26%	0	0.00%	265	39.26%
	大埤鄉	734	594	80.93%	3	0.41%	597	81.34%
	口湖鄉	894	605	67.67%	0	0.00%	605	67.67%
嘉義縣	民雄鄉	2,038	1,061	52.06%	4	0.20%	1,065	52.26%
	溪口鄉	1,346	845	62.78%	2	0.15%	847	62.93%
澎湖縣	七美鄉	3,690	2,211	59.92%	2	0.05%	2,213	59.97%
屏東縣	屏東市	656	541	82.47%	0	0.00%	541	82.47%
	高樹鄉	2,477	1,801	72.71%	17	0.69%	1,818	73.40%
	內埔鄉	2,616	2,166	82.80%	13	0.50%	2,179	83.30%
	來義鄉	508	392	77.17%	0	0.00%	392	77.17%
	東港鎮	1,357	1,171	86.29%	0	0.00%	1,171	86.29%
	枋寮鄉	961	405	42.14%	2	0.21%	407	42.35%
	春日鄉	211	177	83.89%	0	0.00%	177	83.89%
臺東縣	恆春鎮	1,157	900	77.79%	20	1.73%	920	79.52%
	太麻里	260	234	90.00%	2	0.77%	236	90.77%
	金峰鄉	488	311	63.73%	0	0.00%	311	63.73%
花蓮縣	成功鎮	1,238	1,009	81.50%	0	0.00%	1,009	81.50%
	秀林鄉	673	611	90.79%	0	0.00%	611	90.79%
瑞穗鄉	瑞穗鄉	770	555	72.08%	0	0.00%	555	72.08%
	地方政府辦理小計	87,260	61,510	70.49%	468	0.54%	61,978	71.03%
新北市	金山區	3,554	1,258	35.40%	2	0.06%	1,260	35.45%
	坪林區	2,930	1,855	63.31%	12	0.41%	1,867	63.72%
	石碇區	1,371	899	65.57%	0	0.00%	899	65.57%

109年度地籍圖重測「辦理協助指界情形」統計表 2/2

辦理單位	鄉鎮市區	重測合計 筆數	同意協助指界結果		不同意協助指界結果		合計	
			筆數	占重測合計筆數 百分比%	筆數	占重測合計筆數 百分比%	筆數	占重測合計筆數 百分比%
桃園市	蘆竹區	3,334	2,382	71.45%	10	0.30%	2,392	71.75%
基隆市	安樂區	2,245	1,313	58.49%	9	0.40%	1,322	58.89%
新竹縣	峨眉鄉	1,926	1,284	66.67%	0	0.00%	1,284	66.67%
雲林縣	大埤鄉	2,635	2,142	81.29%	16	0.61%	2,158	81.90%
嘉義市	東區	2,771	1,552	56.01%	14	0.51%	1,566	56.51%
地方政府委外小計		20,766	12,685	61.09%	63	0.30%	12,748	61.39%
新北市	三峽區	4,851	2,352	48.48%	10	0.21%	2,362	48.69%
臺南市	中西區	2,490	2,128	85.46%	27	1.08%	2,155	86.55%
	北區	24	23	95.83%	0	0.00%	23	95.83%
	東區	2,029	1,679	82.75%	2	0.10%	1,681	82.85%
	新營區	1,403	1,275	90.88%	0	0.00%	1,275	90.88%
	安南區	1,034	807	78.05%	2	0.19%	809	78.24%
	東山區	792	401	50.63%	0	0.00%	401	50.63%
	佳里區	1,195	938	78.49%	12	1.00%	950	79.50%
	永康區	1,661	1,152	69.36%	4	0.24%	1,156	69.60%
	官田區	45	41	91.11%	0	0.00%	41	91.11%
宜蘭縣	西港區	245	178	72.65%	0	0.00%	178	72.65%
	羅東鎮	4	4	100.00%	0	0.00%	4	100.00%
	宜蘭市	4,334	2,925	67.49%	0	0.00%	2,925	67.49%
	員山鄉	821	640	77.95%	0	0.00%	640	77.95%
苗栗縣	三星鄉	3,075	1,835	59.67%	0	0.00%	1,835	59.67%
	竹南鎮	857	654	76.31%	25	2.92%	679	79.23%
	銅鑼鄉	517	301	58.22%	0	0.00%	301	58.22%
彰化縣	秀水鄉	1,274	1,017	79.83%	8	0.63%	1,025	80.46%
	二林鎮	290	233	80.34%	3	1.03%	236	81.38%
	芳苑鄉	1,199	1,061	88.49%	0	0.00%	1,061	88.49%
	永靖鄉	828	638	77.05%	0	0.00%	638	77.05%
	秀水鄉	1,196	909	76.00%	30	2.51%	939	78.51%
嘉義縣	埔鹽鄉	821	723	88.06%	11	1.34%	734	89.40%
	鹿草鄉	608	414	68.09%	4	0.66%	418	68.75%
屏東縣	屏東市	1,400	837	59.79%	11	0.79%	848	60.57%
金門縣	金寧鄉	998	796	79.76%	9	0.90%	805	80.66%
地方政府自籌經費小計		33,991	23,961	70.49%	158	0.46%	24,119	70.96%
新北市	金山區	2,729	1,329	48.70%	3	0.11%	1,332	48.81%
	石碇區	1,608	1,102	68.53%	14	0.87%	1,116	69.40%
	坪林區	383	179	46.74%	0	0.00%	179	46.74%
桃園市	龜山區	3,225	1,226	38.02%	18	0.56%	1,244	38.57%
臺中市	神岡區	7,491	4,278	57.11%	62	0.83%	4,340	57.94%
	梧棲區	1,491	762	51.11%	14	0.94%	776	52.05%
	沙鹿區	6,359	4,626	72.75%	119	1.87%	4,745	74.62%
苗栗縣	竹南鎮	5,357	2,365	44.15%	172	3.21%	2,537	47.36%
地方政府自籌委外小計		28,643	15,867	55.40%	402	1.40%	16,269	56.80%

109年度地籍圖重測「結果公告閱覽暨異議處理分析」統計表 1/4

鄉鎮市區	項目 數量	土地所有權人閱覽人次	土地所有權人閱覽筆數	申請異議複丈處理情形										陳情書之處理							
				申請筆、件數 (1)	已處理					未處理					撤銷申請者 (4)	合計 (5)	解說同意者	協調後更正	請其申請異議複丈	待處理	合計
					複丈結果無誤	重新指界同意更正	因測量錯誤更正者	協調不成訴之於法	小計 (2)	仍在協調中	待複丈者	小計 (3)									
大肚區	件	16	16	0	0	0	0	0	0	0	0	0	0	0	0	0	0	0	0	0	
	筆		53	0	0	0	0	0	0	0	0	0	0	0	0	0	0	0	0	0	
北港鎮	件	9	9	0	0	0	0	0	0	0	0	0	0	0	0	0	0	0	0	0	
	筆		14	0	0	0	0	0	0	0	0	0	0	0	0	0	0	0	0	0	
義竹鄉	件	16	16	2	2	0	0	0	2	0	0	0	0	2	0	0	0	0	0	0	
	筆		16	2	2	0	0	0	2	0	0	0	0	2	0	0	0	0	0	0	
麻豆區	件	9	9	0	0	0	0	0	0	0	0	0	0	0	0	0	0	0	0	0	
	筆		33	0	0	0	0	0	0	0	0	0	0	0	0	0	0	0	0	0	
永安區	件	14	14	0	0	0	0	0	0	0	0	0	0	0	0	0	0	0	0	0	
	筆		28	0	0	0	0	0	0	0	0	0	0	0	0	0	0	0	0	0	
高樹鄉	件	36	36	1	1	0	0	0	1	0	0	0	0	1	1	0	0	0	2	3	
	筆		51	1	1	0	0	0	1	0	0	0	0	1	1	0	0	0	5	6	
中心辦小計	件	100	100	3	3	0	0	0	3	0	0	0	0	3	1	0	0	2	3	3	
	筆		195	3	3	0	0	0	3	0	0	0	0	3	1	0	0	5	6	6	
三芝區	件	32	32	1	1	0	0	0	1	0	0	0	0	1	1	0	0	0	0	1	
	筆		46	1	1	0	0	0	1	0	0	0	0	1	1	0	0	0	0	1	
大溪區	件	18	18	3	2	0	0	0	2	0	0	0	1	3	0	0	0	0	0	0	
	筆		29	4	3	0	0	0	3	0	0	0	1	4	0	0	0	0	0	0	
蘆竹區	件	9	9	0	0	0	0	0	0	0	0	0	0	0	0	0	0	0	0	0	
	筆		21	0	0	0	0	0	0	0	0	0	0	0	0	0	0	0	0	0	
太平區	件	9	9	1	1	0	0	0	1	0	0	0	0	1	0	0	0	0	0	0	
	筆		12	1	1	0	0	0	1	0	0	0	0	1	0	0	0	0	0	0	
沙鹿區	件	11	11	1	0	0	0	0	0	1	0	1	0	1	0	0	0	0	0	0	
	筆		20	1	0	0	0	0	0	1	0	1	0	1	0	0	0	0	0	0	
大里區	件	4	4	0	0	0	0	0	0	0	0	0	0	0	0	0	0	0	0	0	
	筆		5	0	0	0	0	0	0	0	0	0	0	0	0	0	0	0	0	0	
烏日區	件	2	2	1	0	0	0	0	0	0	1	1	0	1	0	0	0	0	0	0	
	筆		3	1	0	0	0	0	0	0	1	1	0	1	0	0	0	0	0	0	
外埔區	件	17	17	0	0	0	0	0	0	0	0	0	0	0	0	0	0	0	0	0	
	筆		22	0	0	0	0	0	0	0	0	0	0	0	0	0	0	0	0	0	
后里區	件	19	19	3	1	0	1	0	2	0	0	0	1	3	0	0	0	0	0	0	
	筆		51	7	4	0	2	0	6	0	0	0	1	7	0	0	0	0	0	0	
潭子區	件	11	11	1	1	0	0	0	1	0	0	0	0	1	0	0	0	0	0	0	
	筆		16	4	4	0	0	0	4	0	0	0	0	4	0	0	0	0	0	0	
官田區	件	3	3	1	0	0	0	0	0	0	0	0	1	1	0	0	1	0	1	1	
	筆		6	2	0	0	0	0	0	0	0	0	2	2	0	0	2	0	2	2	
七股區	件	1	1	0	0	0	0	0	0	0	0	0	0	0	0	0	0	0	0	0	
	筆		1	0	0	0	0	0	0	0	0	0	0	0	0	0	0	0	0	0	
西港區	件	2	2	0	0	0	0	0	0	0	0	0	0	0	0	0	0	0	0	0	
	筆		4	0	0	0	0	0	0	0	0	0	0	0	0	0	0	0	0	0	
安定區	件	7	7	0	0	0	0	0	0	0	0	0	0	0	0	0	0	0	0	0	
	筆		10	0	0	0	0	0	0	0	0	0	0	0	0	0	0	0	0	0	
歸仁區	件	10	10	0	0	0	0	0	0	0	0	0	0	0	0	0	0	0	0	0	
	筆		10	0	0	0	0	0	0	0	0	0	0	0	0	0	0	0	0	0	
永康區	件	1	1	0	0	0	0	0	0	0	0	0	0	0	0	0	0	0	0	0	
	筆		1	0	0	0	0	0	0	0	0	0	0	0	0	0	0	0	0	0	
大樹區	件	4	8	58	0	1	0	0	1	0	0	0	57	58	0	0	0	0	0	0	
	筆		8	58	0	1	0	0	1	0	0	0	57	58	0	0	0	0	0	0	
燕巢區	件	9	9	9	9	0	0	0	9	0	0	0	0	9	0	0	0	0	0	0	
	筆		37	9	9	0	0	0	9	0	0	0	0	9	0	0	0	0	0	0	
美濃區	件	13	13	0	0	0	0	0	0	0	0	0	0	0	0	0	0	0	0	0	
	筆		18	0	0	0	0	0	0	0	0	0	0	0	0	0	0	0	0	0	
阿蓮區	件	5	19	0	0	0	0	0	0	0	0	0	0	0	0	0	0	0	0	0	
	筆		19	0	0	0	0	0	0	0	0	0	0	0	0	0	0	0	0	0	
湖內區	件	7	8	0	0	0	0	0	0	0	0	0	0	0	0	0	0	0	0	0	
	筆		8	0	0	0	0	0	0	0	0	0	0	0	0	0	0	0	0	0	

109年度地籍圖重測「結果公告閱覽暨異議處理分析」統計表 2/4

鄉鎮市區	項目 數量	土地所有權人閱覽人次	土地所有權人閱覽筆數	申請異議複丈處理情形										陳情書之處理							
				申請筆、件數 (1)	已處理					未處理					撤銷申請者 (4)	合計 (5)	解說同意者	協調後更正	請其申請異議複丈	待處理	合計
					複丈結果無誤	重新指界同意更正	因測量錯誤更正者	協調不成訴之於法	小計 (2)	仍在協調中	待複丈者	小計 (3)									
內門區	件	3	3	1	0	0	0	0	0	0	0	0	0	1	1	0	0	0	0	0	
	筆		4	1	0	0	0	0	0	0	0	0	0	1	1	0	0	0	0	0	
旗山區	件	4	4	0	0	0	0	0	0	0	0	0	0	0	0	0	0	0	0	0	
	筆		4	0	0	0	0	0	0	0	0	0	0	0	0	0	0	0	0	0	
三星鄉	件	1	1	0	0	0	0	0	0	0	0	0	0	0	0	0	0	0	0	0	
	筆		1	0	0	0	0	0	0	0	0	0	0	0	0	0	0	0	0	0	
峨眉鄉	件	5	5	0	0	0	0	0	0	0	0	0	0	0	0	0	0	0	0	0	
	筆		7	0	0	0	0	0	0	0	0	0	0	0	0	0	0	0	0	0	
三灣鄉	件	6	6	0	0	0	0	0	0	0	0	0	0	0	0	0	0	0	0	0	
	筆		7	0	0	0	0	0	0	0	0	0	0	0	0	0	0	0	0	0	
頭屋鄉	件	3	3	0	0	0	0	0	0	0	0	0	0	0	0	0	0	0	0	0	
	筆		4	0	0	0	0	0	0	0	0	0	0	0	0	0	0	0	0	0	
銅鑼鄉	件	6	6	0	0	0	0	0	0	0	0	0	0	0	0	0	0	0	0	0	
	筆		20	0	0	0	0	0	0	0	0	0	0	0	0	0	0	0	0	0	
通霄鎮	件	11	11	0	0	0	0	0	0	0	0	0	0	0	0	0	0	0	0	0	
	筆		29	0	0	0	0	0	0	0	0	0	0	0	0	0	0	0	0	0	
卓蘭鎮	件	9	9	0	0	0	0	0	0	0	0	0	0	0	0	0	0	0	0	0	
	筆		14	0	0	0	0	0	0	0	0	0	0	0	0	0	0	0	0	0	
中寮鄉	件	10	10	0	0	0	0	0	0	0	0	0	0	0	0	0	0	0	0	0	
	筆		18	0	0	0	0	0	0	0	0	0	0	0	0	0	0	0	0	0	
埔里鎮	件	4	4	1	1	0	0	0	1	0	0	0	0	1	0	0	0	0	0	0	
	筆		33	1	1	0	0	0	1	0	0	0	0	1	0	0	0	0	0	0	
水里鄉	件	11	11	0	0	0	0	0	0	0	0	0	0	0	0	0	0	0	0	0	
	筆		25	0	0	0	0	0	0	0	0	0	0	0	0	0	0	0	0	0	
和美鎮	件	7	18	0	0	0	0	0	0	0	0	0	0	0	0	0	0	0	0	0	
	筆		18	0	0	0	0	0	0	0	0	0	0	0	0	0	0	0	0	0	
二水鄉	件	5	5	0	0	0	0	0	0	0	0	0	0	0	0	0	0	0	0	0	
	筆		11	0	0	0	0	0	0	0	0	0	0	0	0	0	0	0	0	0	
溪州鄉	件	4	4	0	0	0	0	0	0	0	0	0	0	0	0	0	0	0	0	0	
	筆		7	0	0	0	0	0	0	0	0	0	0	0	0	0	0	0	0	0	
芳苑鄉	件	9	11	1	0	0	0	0	0	0	0	0	1	1	0	0	0	0	0	0	
	筆		11	1	0	0	0	0	0	0	0	0	1	1	0	0	0	0	0	0	
二崙鄉	件	3	3	0	0	0	0	0	0	0	0	0	0	0	0	0	0	0	0	0	
	筆		9	0	0	0	0	0	0	0	0	0	0	0	0	0	0	0	0	0	
大埤鄉	件	8	8	0	0	0	0	0	0	0	0	0	0	0	0	0	0	0	0	0	
	筆		20	0	0	0	0	0	0	0	0	0	0	0	0	0	0	0	0	0	
口湖鄉	件	0	0	0	0	0	0	0	0	0	0	0	0	0	0	0	0	0	0	0	
	筆		0	0	0	0	0	0	0	0	0	0	0	0	0	0	0	0	0	0	
民雄鄉	件	10	10	1	1	0	0	0	1	0	0	0	0	1	2	0	1	0	0	3	
	筆		15	1	1	0	0	0	1	0	0	0	0	1	2	0	1	0	0	3	
溪口鄉	件	3	3	1	1	0	0	0	1	0	0	0	0	1	1	0	0	0	0	1	
	筆		4	2	2	0	0	0	2	0	0	0	0	2	1	0	0	0	0	1	
七美鄉	件	6	6	0	0	0	0	0	0	0	0	0	0	0	0	0	0	0	0	0	
	筆		15	0	0	0	0	0	0	0	0	0	0	0	0	0	0	0	0	0	
屏東市	件	5	5	1	1	0	0	0	1	0	0	0	0	1	0	0	0	0	0	0	
	筆		7	1	1	0	0	0	1	0	0	0	0	1	0	0	0	0	0	0	
高樹鄉	件	19	19	0	0	0	0	0	0	0	0	0	0	0	0	0	0	0	0	0	
	筆		30	0	0	0	0	0	0	0	0	0	0	0	0	0	0	0	0	0	
內埔鄉	件	17	17	0	0	0	0	0	0	0	0	0	0	0	0	0	0	0	0	0	
	筆		30	0	0	0	0	0	0	0	0	0	0	0	0	0	0	0	0	0	
來義鄉	件	4	3	0	0	0	0	0	0	0	0	0	0	0	0	0	0	0	0	0	
	筆		4	0	0	0	0	0	0	0	0	0	0	0	0	0	0	0	0	0	
東港鎮	件	20	20	0	0	0	0	0	0	0	0	0	0	0	0	0	0	0	0	0	
	筆		27	0	0	0	0	0	0	0	0	0	0	0	0	0	0	0	0	0	
枋寮鄉	件	7	7	0	0	0	0	0	0	0	0	0	0	0	0	0	0	0	0	0	
	筆		15	0	0	0	0	0	0	0	0	0	0	0	0	0	0	0	0	0	

109年度地籍圖重測「結果公告閱覽暨異議處理分析」統計表 3/4

鄉鎮市區	項目 數量	土地所有權人閱覽人次	土地所有權人閱覽筆數	申請異議複丈處理情形										陳情書之處理							
				申請筆、件數 (1)	已處理					未處理					撤銷申請者 (4)	合計 (5)	解說同意者	協調後更正	請其申請異議複丈	待處理	合計
					複丈結果無誤	重新指界同意更正	因測量錯誤更正者	協調不成訴之於法	小計 (2)	仍在協調中	待複丈者	小計 (3)									
春日鄉	件	2	2	0	0	0	0	0	0	0	0	0	0	0	0	0	0	0	0	0	
春日鄉	筆		4	0	0	0	0	0	0	0	0	0	0	0	0	0	0	0	0	0	
恆春鎮	件	7	7	1	0	0	0	0	0	0	0	0	1	1	0	0	0	0	0	0	
恆春鎮	筆		17	1	0	0	0	0	0	0	0	0	1	1	0	0	0	0	0	0	
太麻里	件	6	6	0	0	0	0	0	0	0	0	0	0	0	0	0	0	0	0	0	
太麻里	筆		7	0	0	0	0	0	0	0	0	0	0	0	0	0	0	0	0	0	
金峰鄉	件	2	2	0	0	0	0	0	0	0	0	0	0	0	0	0	0	0	0	0	
金峰鄉	筆		4	0	0	0	0	0	0	0	0	0	0	0	0	0	0	0	0	0	
成功鎮	件	14	14	0	0	0	0	0	0	0	0	0	0	0	0	0	0	0	0	0	
成功鎮	筆		25	0	0	0	0	0	0	0	0	0	0	0	0	0	0	0	0	0	
秀林鄉	件	1	1	0	0	0	0	0	0	0	0	0	0	0	0	0	0	0	0	0	
秀林鄉	筆		1	0	0	0	0	0	0	0	0	0	0	0	0	0	0	0	0	0	
瑞穗鄉	件	0	0	0	0	0	0	0	0	0	0	0	0	0	0	0	0	0	0	0	
瑞穗鄉	筆		0	0	0	0	0	0	0	0	0	0	0	0	0	0	0	0	0	0	
地方政府辦理小計	件	426	457	86	19	1	1	0	21	1	1	2	63	86	4	0	2	0	0	6	
地方政府辦理小計	筆		794	96	27	1	2	0	30	1	1	2	64	96	4	0	3	0	0	7	
金山區	件	15	15	0	0	0	0	0	0	0	0	0	0	0	5	0	0	1	6		
金山區	筆		23	0	0	0	0	0	0	0	0	0	0	0	5	0	0	1	6		
坪林區	件	17	17	0	0	0	0	0	0	0	0	0	0	0	3	0	0	2	5		
坪林區	筆		25	0	0	0	0	0	0	0	0	0	0	0	30	0	0	11	41		
石碇區	件	4	4	0	0	0	0	0	0	0	0	0	0	0	2	0	0	0	2		
石碇區	筆		7	0	0	0	0	0	0	0	0	0	0	0	5	0	0	0	5		
蘆竹區	件	14	14	1	1	0	0	0	1	0	0	0	0	1	0	0	0	0	0		
蘆竹區	筆		16	1	1	0	0	0	1	0	0	0	0	1	0	0	0	0	0		
安樂區	件	14	14	2	0	0	0	0	0	0	1	1	1	2	0	0	0	0	0		
安樂區	筆		22	2	0	0	0	0	0	0	1	1	1	2	0	0	0	0	0		
峨眉鄉	件	6	6	0	0	0	0	0	0	0	0	0	0	0	0	0	0	0	0		
峨眉鄉	筆		13	0	0	0	0	0	0	0	0	0	0	0	0	0	0	0	0		
大埤鄉	件	26	26	2	2	0	0	0	2	0	0	0	0	2	0	0	0	0	0		
大埤鄉	筆		36	2	2	0	0	0	2	0	0	0	0	2	0	0	0	0	0		
東區	件	25	44	14	0	0	1	0	1	0	0	0	13	14	0	0	0	0	0		
東區	筆		44	18	0	0	1	0	1	0	0	0	17	18	0	0	0	0	0		
地方政府委外小計	件	121	140	19	3	0	1	0	4	0	1	1	14	19	10	0	0	3	13		
地方政府委外小計	筆		186	23	3	0	1	0	4	0	1	1	18	23	40	0	0	12	52		
三峽區	件	20	20	1	1	0	0	0	1	0	0	0	0	1	0	0	0	0	0		
三峽區	筆		39	2	2	0	0	0	2	0	0	0	0	2	0	0	0	0	0		
中西區	件	7	11	0	0	0	0	0	0	0	0	0	0	0	0	0	0	0	0		
中西區	筆		11	0	0	0	0	0	0	0	0	0	0	0	0	0	0	0	0		
北區	件	0	0	0	0	0	0	0	0	0	0	0	0	0	0	0	0	0	0		
北區	筆		0	0	0	0	0	0	0	0	0	0	0	0	0	0	0	0	0		
東區	件	0	0	0	0	0	0	0	0	0	0	0	0	0	0	0	0	0	0		
東區	筆		0	0	0	0	0	0	0	0	0	0	0	0	0	0	0	0	0		
新營區	件	14	14	0	0	0	0	0	0	0	0	0	0	0	0	0	0	0	0		
新營區	筆		33	0	0	0	0	0	0	0	0	0	0	0	0	0	0	0	0		
安南區	件	2	2	0	0	0	0	0	0	0	0	0	0	0	0	0	0	0	0		
安南區	筆		2	0	0	0	0	0	0	0	0	0	0	0	0	0	0	0	0		
東山區	件	1	1	0	0	0	0	0	0	0	0	0	0	0	0	0	0	0	0		
東山區	筆		1	0	0	0	0	0	0	0	0	0	0	0	0	0	0	0	0		
佳里區	件	5	5	0	0	0	0	0	0	0	0	0	0	0	0	0	0	0	0		
佳里區	筆		5	0	0	0	0	0	0	0	0	0	0	0	0	0	0	0	0		
永康區	件	2	2	0	0	0	0	0	0	0	0	0	0	0	0	0	0	1	1		
永康區	筆		2	0	0	0	0	0	0	0	0	0	0	0	0	0	0	3	3		
官田區	件	0	0	0	0	0	0	0	0	0	0	0	0	0	0	0	0	0	0		
官田區	筆		0	0	0	0	0	0	0	0	0	0	0	0	0	0	0	0	0		
西港區	件	2	2	0	0	0	0	0	0	0	0	0	0	0	0	0	0	0	0		
西港區	筆		2	0	0	0	0	0	0	0	0	0	0	0	0	0	0	0	0		

109年度地籍圖重測「結果公告閱覽暨異議處理分析」統計表 4/4

鄉鎮市區	項目 數量	土地所有權人閱覽人次	土地所有權人閱覽筆數	申請異議複丈處理情形										陳情書之處理							
				申請筆、件數 (1)	已處理					未處理					撤銷申請者 (4)	合計 (5)	解說同意者	協調後更正	請其申請異議複丈	待處理	合計
					複丈結果無誤	重新指界同意更正	因測量錯誤更正者	協調不成訴之於法	小計 (2)	仍在協調中	待複丈者	小計 (3)									
羅東鎮	件	0	0	0	0	0	0	0	0	0	0	0	0	0	0	0	0	0	0	0	
羅東鎮	筆	0	0	0	0	0	0	0	0	0	0	0	0	0	0	0	0	0	0	0	
宜蘭市	件	9	9	0	0	0	0	0	0	0	0	0	0	0	0	0	0	0	0	0	
宜蘭市	筆	9	14	0	0	0	0	0	0	0	0	0	0	0	0	0	0	0	0	0	
員山鄉	件	0	0	0	0	0	0	0	0	0	0	0	0	0	0	0	0	0	0	0	
員山鄉	筆	0	0	0	0	0	0	0	0	0	0	0	0	0	0	0	0	0	0	0	
三星鄉	件	2	2	0	0	0	0	0	0	0	0	0	0	0	0	0	0	0	0	0	
三星鄉	筆	2	7	0	0	0	0	0	0	0	0	0	0	0	0	0	0	0	0	0	
竹南鎮	件	6	6	0	0	0	0	0	0	0	0	0	0	0	0	0	0	0	0	0	
竹南鎮	筆	6	12	0	0	0	0	0	0	0	0	0	0	0	0	0	0	0	0	0	
銅鑼鄉	件	4	4	0	0	0	0	0	0	0	0	0	0	0	0	0	0	0	0	0	
銅鑼鄉	筆	4	9	0	0	0	0	0	0	0	0	0	0	0	0	0	0	0	0	0	
秀水鄉	件	11	11	0	0	0	0	0	0	0	0	0	0	0	0	0	0	0	0	0	
秀水鄉	筆	11	18	0	0	0	0	0	0	0	0	0	0	0	0	0	0	0	0	0	
二林鎮	件	1	6	2	2	0	0	0	2	0	0	0	0	2	0	0	0	0	0	0	
二林鎮	筆	1	6	2	2	0	0	0	2	0	0	0	0	2	0	0	0	0	0	0	
芳苑鄉	件	5	5	0	0	0	0	0	0	0	0	0	0	0	0	0	0	0	0	0	
芳苑鄉	筆	5	5	0	0	0	0	0	0	0	0	0	0	0	0	0	0	0	0	0	
永靖鄉	件	4	7	0	0	0	0	0	0	0	0	0	0	0	0	0	0	0	0	0	
永靖鄉	筆	4	7	0	0	0	0	0	0	0	0	0	0	0	0	0	0	0	0	0	
秀水鄉	件	7	7	0	0	0	0	0	0	0	0	0	0	0	0	0	0	0	0	0	
秀水鄉	筆	7	8	0	0	0	0	0	0	0	0	0	0	0	0	0	0	0	0	0	
埔鹽鄉	件	4	4	0	0	0	0	0	0	0	0	0	0	0	0	0	0	0	0	0	
埔鹽鄉	筆	4	34	0	0	0	0	0	0	0	0	0	0	0	0	0	0	0	0	0	
鹿草鄉	件	2	2	0	0	0	0	0	0	0	0	0	0	0	0	0	0	0	0	0	
鹿草鄉	筆	2	4	0	0	0	0	0	0	0	0	0	0	0	0	0	0	0	0	0	
屏東市	件	10	10	1	1	0	0	0	1	0	0	0	0	1	0	0	0	0	0	0	
屏東市	筆	10	21	1	1	0	0	0	1	0	0	0	0	1	0	0	0	0	0	0	
金寧鄉	件	6	6	0	0	0	0	0	0	0	0	0	0	0	0	0	0	0	0	0	
金寧鄉	筆	6	6	0	0	0	0	0	0	0	0	0	0	0	0	0	0	0	0	0	
地方政府自籌經費	件	124	136	4	4	0	0	0	4	0	0	0	0	4	0	0	0	0	1	1	
地方政府自籌經費	筆	124	246	5	5	0	0	0	5	0	0	0	0	5	0	0	0	0	3	3	
金山區	件	0	0	0	0	0	0	0	0	0	0	0	0	0	0	0	0	0	0	0	
金山區	筆	0	0	0	0	0	0	0	0	0	0	0	0	0	0	0	0	0	0	0	
石碇區	件	1	1	1	0	0	0	0	0	0	0	0	1	1	2	0	0	0	0	2	
石碇區	筆	1	2	2	0	0	0	0	0	0	0	0	2	2	39	0	0	0	0	39	
坪林區	件	0	0	0	0	0	0	0	0	0	0	0	0	0	0	0	0	0	0	0	
坪林區	筆	0	0	0	0	0	0	0	0	0	0	0	0	0	0	0	0	0	0	0	
龜山區	件	0	0	0	0	0	0	0	0	0	0	0	0	0	0	0	0	0	0	0	
龜山區	筆	0	0	0	0	0	0	0	0	0	0	0	0	0	0	0	0	0	0	0	
神岡區	件	26	26	2	2	0	0	0	2	0	0	0	0	2	0	0	0	0	0	0	
神岡區	筆	26	26	2	2	0	0	0	2	0	0	0	0	2	0	0	0	0	0	0	
梧棲區	件	13	13	0	0	0	0	0	0	0	0	0	0	0	0	0	0	0	0	0	
梧棲區	筆	13	27	0	0	0	0	0	0	0	0	0	0	0	0	0	0	0	0	0	
沙鹿區	件	53	53	1	1	0	0	0	1	0	0	0	0	1	0	0	0	0	0	0	
沙鹿區	筆	53	103	1	1	0	0	0	1	0	0	0	0	1	0	0	0	0	0	0	
竹南鎮	件	80	80	0	0	0	0	0	0	0	0	0	0	0	0	0	0	0	0	0	
竹南鎮	筆	80	145	0	0	0	0	0	0	0	0	0	0	0	0	0	0	0	0	0	
地方政府自籌委外	件	173	173	4	3	0	0	0	3	0	0	0	1	4	2	0	0	0	0	2	
地方政府自籌委外	筆	173	303	5	3	0	0	0	3	0	0	0	2	5	39	0	0	0	0	39	
合計	件	944	1006	116	32	1	2	0	35	1	2	3	78	116	17	0	2	6	25	25	
合計	筆	944	1724	132	41	1	3	0	45	1	2	3	84	132	84	0	3	20	107	107	

109年度地籍圖重測「指界情形分析」統計表 1/7 (單位：筆)

項目	鄉鎮市區														中心辦小計	三芝區	大溪區	蘆竹區	太平區	沙鹿區	大里區	烏日區	外埔區	后里區
	大肚區	北港鎮	義竹鄉	麻豆區	永安區	高樹鄉	大溪區	蘆竹區	太平區	沙鹿區	大里區	烏日區	外埔區	后里區										
1. 親自指界	624	843	1,418	636	480	1,178	911	539	177	380	319	83	346	1,024										
2. 委託他人指界	492	288	139	486	112	520	686	411	45	42	16	12	83	119										
3. 繼承人指界	2	1	0	1	0	18	75	67	0	8	0	0	20	20										
4. 未成年人、受監護宣告人由法定代理人指界	0	13	4	7	0	5	2	9	0	2	0	0	0	1										
5. 未辦妥所有權移轉登記由權利人指界	0	0	0	0	0	0	29	0	0	0	1	1	46	0										
6. 依土地法第46條之2辦理逕行施測	286	381	259	207	164	165	600	473	51	90	46	16	64	311										
7. 小計=1.+2.+3.+4.+5.+6.	1,404	1,526	1,820	1,337	756	1,886	2,303	1,499	273	522	382	112	559	1,475										
8. 全體到場指界 (含委託指界)	211	34	115	49	69	83	454	151	20	79	28	15	96	310										
9. 部分到場指界	97	284	119	658	575	195	1,684	936	34	190	35	23	79	515										
10. 全部依土地法第46條之2辦理逕行施測	86	101	100	118	76	21	354	599	3	38	5	9	13	111										
11. 小計=8.+9.+10.	394	419	334	825	720	299	2,492	1,686	57	307	68	47	188	936										
12. 到場指界	585	596	399	372	902	290	1,999	360	179	283	92	111	41	600										
13. 依土地法第46條之2辦理逕行施測	3	0	38	0	0	0	3	47	3	4	1	0	11	31										
14. 小計=12.+13.	588	596	437	372	902	290	2,025	407	182	287	93	111	52	631										
15. 未登記土地	55	0	124	3	166	143	996	315	1	5	2	4	48	134										
16. 合計=7.+11.+14.+15.	2,441	2,541	2,715	2,537	2,544	2,618	7,816	3,907	513	1,121	545	274	847	3,176										

註：公私共有土地之指界併入共有土地之指界內填載。

109年度地籍圖重測「指界情形分析」統計表 2/7 (單位：筆)

項目	鄉鎮市區															
	潭子區	官田區	七股區	西港區	安定區	歸仁區	永康區	大樹區	燕巢區	美濃區	阿蓮區	湖內區	內門區	旗山區	三星鄉	峨眉鄉
1. 親自指界	510	899	215	432	548	575	140	174	1,034	542	363	175	331	183	523	723
2. 委託他人指界	101	390	163	124	215	48	8	251	153	7	35	28	250	58	66	162
3. 繼承人指界	23	7	227	56	3	7	0	0	15	0	2	15	24	6	0	7
4. 未成年、受監護宣告人由法定代理人指界	2	7	0	6	4	1	0	0	4	0	1	1	2	0	6	0
5. 未辦妥所有權移轉登記由權利人指界	0	0	311	0	0	0	0	0	0	0	0	0	0	0	0	0
6. 依土地法第46條之2辦理逕行施測	138	147	27	137	362	198	48	46	228	76	42	36	209	103	469	924
7. 小計=1.+2.+3.+4.+5.+6.	774	1,450	943	755	1,132	829	196	471	1,434	625	443	255	816	350	1,064	1,816
8. 全體到場指界(含委託指界)	20	280	86	75	148	31	21	230	165	250	19	6	101	39	26	13
9. 部分到場指界	99	262	23	36	318	167	56	52	106	23	76	36	262	31	244	283
10. 全部依土地法第46條之2辦理逕行施測	20	221	34	25	141	53	20	234	46	47	37	17	51	19	50	84
11. 小計=8.+9.+10.	139	763	143	136	607	251	97	516	317	320	132	59	414	89	320	380
12. 到場指界	173	402	132	134	380	122	77	127	484	178	215	19	481	283	587	420
13. 依土地法第46條之2辦理逕行施測	0	0	0	0	0	0	0	0	24	0	4	0	0	0	0	4
14. 小計=12.+13.	173	402	132	134	380	122	77	127	508	178	219	19	481	283	587	424
15. 未登記土地	4	14	63	26	97	9	8	46	178	138	28	16	214	58	56	386
16. 合計=7.+11.+14.+15.	1,090	2,629	1,281	1,051	2,216	1,211	378	1,160	2,437	1,261	822	349	1,925	780	2,027	3,006

註：公私共有土地之指界併入共有土地之指界內填載。

109年度地籍圖重測「指界情形分析」統計表 3/7 (單位：筆)

項目	鄉鎮市區															
	三灣鄉	頭屋鄉	銅鑼鄉	通霄鎮	卓蘭鎮	中寮鄉	埔里鎮	水里鄉	和美鎮	二水鄉	溪州鄉	芳苑鄉	二崙鄉	大埤鄉	口湖鄉	民雄鄉
個人所有土地之指界	454	200	218	468	421	552	336	535	648	395	697	1,515	45	328	140	476
1.親自指界	152	11	54	27	24	78	46	210	107	12	196	49	5	46	1	34
2.委託他人指界	7	6	0	0	0	10	1	0	44	2	7	0	0	0	0	5
3.繼承人指界																
4.未成年、受監護宣告人由法定代理人指界	0	0	1	0	1	0	2	0	2	1	14	0	0	2	0	0
5.未辦妥所有權移轉登記由權利人指界	6	0	0	0	0	0	0	1	0	0	0	0	0	0	0	0
6.依土地法第46條之2辦理逕行施測	138	76	64	258	428	298	155	21	136	156	158	150	279	66	184	666
7.小計=1.+2.+3.+4.+5.+6.	757	293	337	753	874	938	540	767	937	566	1,072	1,714	329	442	325	1,181
共有土地之指界	25	20	1	0	13	80	18	43	18	62	198	95	7	13	26	43
8.全體到場指界(含委託指界)	99	124	125	45	9	102	67	24	67	290	67	428	38	109	155	230
9.部分到場指界	17	15	26	21	18	52	35	12	41	64	22	42	61	49	93	77
10.全部依土地法第46條之2辦理逕行施測	141	159	152	66	40	234	120	79	126	416	287	565	106	171	274	350
11.小計=8.+9.+10.	83	182	394	97	190	174	468	393	144	136	673	725	174	101	292	297
12.到場指界	0	21	153	0	2	17	47	0	38	0	26	0	44	0	0	0
13.依土地法第46條之2辦理逕行施測	83	203	547	97	192	191	515	393	182	136	699	725	218	101	292	297
14.小計=12.+13.	77	59	86	108	12	107	78	55	41	76	117	169	22	20	3	210
15.未登記土地																
16.合計=7.+11.+14.+15.	1,058	714	1,122	1,024	1,118	1,470	1,253	1,294	1,286	1,194	2,175	3,173	675	734	894	2,038

註：公私共有土地之指界併入共有土地之指界內填載。

109年度地籍圖重測「指界情形分析」統計表 4/7 (單位：筆)

項目	鄉鎮市區													地方政府 辦理小計		
	溪口鄉	七美鄉	屏東市	高樹鄉	內埔鄉	來義鄉	東港鎮	枋寮鄉	春日鄉	恆春鎮	太麻里	金峰鄉	成功鎮		秀林鄉	瑞穗鄉
個人所有土地之指界	82	504	211	678	825	118	465	233	96	246	162	154	306	159	256	24,451
1.親自指界																
2.委託他人指界	15	165	64	205	753	104	153	208	28	32	17	37	195	14	64	7,019
3.繼承人指界	0	15	0	10	85	23	13	17	4	2	0	13	34	9	4	921
4.未成年、受監護宣告人由法定代理人指界	0	0	0	5	0	0	2	4	0	12	0	2	0	6	0	107
5.未辦妥所有權移轉登記由權利人指界	0	0	0	0	30	0	0	0	0	0	0	0	0	31	0	456
6.依土地法第46條之2辦理逕行施測	205	791	31	471	153	38	102	139	19	28	11	154	97	30	71	10,789
7.小計=1.+2.+3.+4.+5.+6.	302	1,475	306	1,369	1,846	283	735	601	147	320	190	360	632	249	395	43,743
共有土地之指界	71	210	16	128	76	15	122	63	3	56	4	24	24	20	5	4,516
8.全體到場指界(含委託指界)																
9.部分到場指界	324	522	70	45	164	17	232	47	8	279	5	13	39	10	40	11,249
10.全部依土地法第46條之2辦理逕行施測	252	336	0	17	36	8	14	51	5	84	0	0	5	5	8	4,025
11.小計=8.+9.+10.	647	1,088	86	190	276	40	368	161	16	419	9	37	68	35	53	19,790
公有土地之指界	355	797	259	846	350	135	251	158	46	304	56	76	480	362	280	17,805
12.到場指界																
13.依土地法第46條之2辦理逕行施測	0	0	0	0	0	15	0	0	0	0	0	0	0	0	0	521
14.小計=12.+13.	355	797	259	846	350	150	251	158	46	304	56	76	480	362	280	18,326
15.未登記土地	42	350	5	72	144	35	3	41	2	114	5	15	58	27	42	5,401
16.合計=7.+11.+14.+15.	1,346	3,690	656	2,477	2,616	508	1,357	961	211	1,157	260	488	1,238	673	770	87,260

註：公私共有土地之指界併入共有土地之指界內填載。

109年度地籍圖重測「指界情形分析」統計表 5/7 (單位：筆)

項目	鄉鎮市區															
	金山區	坪林區	石碇區	蘆竹區	安樂區	峨眉鄉	大埤鄉	東區	地方政府 委外小計	三峽區	中西區	北區	東區	新營區	安南區	東山區
1. 親自指界	271	562	91	561	129	490	939	1,352	4,395	1,011	798	1	812	987	486	77
2. 委託他人指界	356	89	28	594	62	232	516	52	1,929	150	273	0	160	55	27	42
3. 繼承人指界	0	20	3	13	5	16	0	6	63	57	13	0	2	5	1	0
4. 未成年人、受監護宣告人由法定代理人指界	0	0	0	9	0	0	0	1	10	27	0	0	5	3	0	0
5. 未辦妥所有權移轉登記由權利人指界	0	0	0	2	0	0	0	0	2	75	0	0	0	0	0	0
6. 依土地法第46條之2辦理逕行施測	527	581	235	83	160	450	242	1,144	3,422	157	261	1	307	95	221	147
7. 小計=1.+2.+3.+4.+5.+6.	1,154	1,252	357	1,262	356	1,188	1,697	2,555	9,821	1,477	1,345	2	1,286	1,145	735	266
8. 全體到場指界 (含委託指界)	12	65	13	374	28	48	144	4	688	1,118	83	0	7	11	8	8
9. 部分到場指界	305	611	364	829	170	319	555	135	3,288	1,517	354	0	264	16	63	168
10. 全部依土地法第46條之2辦理逕行施測	1,437	291	128	361	317	119	223	56	2,932	142	60	0	18	21	2	213
11. 小計=8.+9.+10.	1,754	967	505	1,564	515	486	922	195	6,908	2,777	497	0	289	48	73	389
12. 到場指界	531	600	428	217	1,352	179	12	16	3,335	378	648	22	450	201	225	108
13. 依土地法第46條之2辦理逕行施測	0	5	0	113	0	0	2	0	120	0	0	0	4	8	1	3
14. 小計=12.+13.	531	605	428	330	1,352	179	14	16	3,455	378	648	22	454	209	226	111
15. 未登記土地	115	106	81	178	22	73	2	5	582	219	0	0	0	1	0	26
16. 合計=7.+11.+14.+15.	3,554	2,930	1,371	3,334	2,245	1,926	2,635	2,771	20,766	4,851	2,490	24	2,029	1,403	1,034	792

註：公私共有土地之指界併入共有土地之指界內填載。

109年度地籍圖重測「指界情形分析」統計表 6/7 (單位：筆)

項目	鄉鎮市區															
	佳里區	永康區	官田區	西港區	羅東鎮	宜蘭市	員山鄉	三星鄉	竹南鎮	銅鑼鄉	秀水鄉	二林鎮	芬苑鄉	永靖鄉	秀水鄉	埔鹽鄉
1.親自指界	550	630	28	109	0	1,587	149	950	215	160	454	69	432	276	799	157
2.委託他人指界	206	95	2	21	0	270	58	69	36	203	76	2	12	81	27	38
3.繼承人指界	13	1	0	15	0	4	0	0	4	5	4	0	0	2	0	3
4.未成年、受監護宣告人由法定代理人指界	0	5	0	2	0	3	2	2	0	0	1	0	0	2	1	1
5.未辦妥所有權移轉登記由權利人指界	0	0	0	0	0	0	0	0	0	0	0	0	0	0	0	0
6.依土地法第46條之2辦理逕行施測	173	341	1	27	0	1,254	155	779	45	94	136	3	81	170	64	43
7.小計=1.+2.+3.+4.+5.+6.	942	1,072	31	174	0	3,118	364	1,800	300	462	671	74	525	531	891	242
8.全體到場指界 (含委託指界)	71	72	3	19	0	13	78	52	51	14	92	4	10	24	80	13
9.部分到場指界	18	63	6	8	0	188	97	61	133	15	200	4	221	46	66	436
10.全部依土地法第46條之2辦理逕行施測	6	58	1	9	0	51	0	56	18	2	31	12	11	20	7	11
11.小計=8.+9.+10.	95	193	10	36	0	252	175	169	202	31	323	20	242	90	153	460
12.到場指界	156	390	4	25	4	963	280	1,106	275	24	280	160	389	207	151	86
13.依土地法第46條之2辦理逕行施測	2	0	0	0	0	0	0	0	14	0	0	0	0	0	0	18
14.小計=12.+13.	158	390	4	25	4	963	280	1,106	289	24	280	160	389	207	151	104
15.未登記土地	0	6	0	10	0	1	2	0	66	0	0	36	43	0	1	15
16.合計=7.+11.+14.+15.	1,195	1,661	45	245	4	4,334	821	3,075	857	517	1,274	290	1,199	828	1,196	821

註：公私共有土地之指界併入共有土地之指界內填載。

109年年度地籍圖重測「指界情形分析」統計表 7/7 (單位：筆)

項目	鄉鎮市區											合計		
	鹿草鄉	屏東市	金寧鄉	地方政府 自籌經費 小計	金山區	石碇區	坪林區	龜山區	神岡區	梧棲區	沙鹿區		竹南鎮	地方政府 自籌委外 小計
個人所有土地之指界	100	215	317	11,369	418	128	29	339	2,452	496	2,280	1,866	8,008	53,402
1. 親自指界	45	202	92	2,242	219	49	2	156	464	104	623	450	2,067	15,294
2. 委託他人指界	0	12	1	142	0	25	5	0	57	2	12	1	102	1,250
3. 繼承人指界	0	4	0	58	0	0	0	3	49	2	8	0	62	266
4. 未成年人、受監護宣告人由法定代理人指界	0	0	0	75	0	2	0	0	8	0	0	0	10	543
5. 未辦妥所有權移轉登記由權利人指界	95	537	129	5,316	445	279	65	916	1,922	83	200	1,066	4,976	25,965
6. 依土地法第46條之2辦理逕行施測	240	970	539	19,202	1,082	483	101	1,414	4,952	687	3,123	3,383	15,225	96,720
7. 小計=1.+2.+3.+4.+5.+6.	1	13	101	1,946	5	40	0	40	263	32	256	272	908	8,619
共有土地之指界	218	91	129	4,382	443	343	75	306	711	230	2,090	459	4,657	25,504
8. 全體到場指界 (含委託指界)	45	8	57	859	674	124	91	504	413	0	0	261	2,067	10,385
9. 部分到場指界	264	112	287	7,187	1,122	507	166	850	1,387	262	2,346	992	7,632	44,508
10. 全部依土地法第46條之2辦理逕行施測	65	311	165	7,073	343	565	85	685	879	468	878	923	4,826	36,183
11. 小計=8.+9.+10.	0	0	0	50	0	0	1	7	31	0	9	59	107	839
12. 到場指界	65	311	165	7,123	343	565	86	692	910	468	887	982	4,933	37,022
13. 依土地法第46條之2辦理逕行施測	39	7	7	479	182	53	30	269	242	74	3	0	853	7,806
14. 小計=12.+13.	608	1,400	998	33,991	2,729	1,608	383	3,225	7,491	1,491	6,359	5,357	28,643	186,056
15. 未登記土地														
16. 合計=7.+11.+14.+15.														

註：公私共有土地之指界併入共有土地之指界內填載。

109年度地籍圖重測「重測前後面積增減」統計表

面積增減% 原面積	2%以下			2%~5%			5%~10%			10%~20%			20%~50%			50%以上			合計	
	增加	減少	小計	增加	減少	小計	增加	減少	小計	增加	減少	小計	增加	減少	小計	增加	減少	小計	增加	減少
合計	81,178	18,519	99,697	19,836	9,594	29,430	11,055	6,440	17,495	7,247	5,033	12,280	4,925	3,718	8,643	2,441	1,086	3,527	126,682	44,390
0.005公頃以下	5,038	1,747	6,785	3,318	1,787	5,105	3,224	1,924	5,148	3,238	2,162	5,400	3,177	2,247	5,424	2,033	824	2,857	20,028	10,691
0.005-0.01公頃	10,644	4,126	14,770	4,331	1,865	6,196	2,141	1,021	3,162	1,392	759	2,151	714	492	1,206	134	96	230	19,356	8,359
0.01-0.05公頃	23,647	5,345	28,992	7,115	3,282	10,397	3,903	2,301	6,204	1,957	1,481	3,438	780	699	1,479	189	127	316	37,591	13,235
0.05-0.1公頃	10,952	1,868	12,820	2,067	1,076	3,143	854	585	1,439	347	344	691	124	141	265	49	12	61	14,393	4,026
0.1-0.5公頃	25,266	4,170	29,436	2,592	1,343	3,935	824	535	1,359	278	251	529	113	119	232	34	20	54	29,107	6,438
0.5-1公頃	3,620	707	4,327	256	159	415	72	46	118	27	23	50	11	12	23	1	3	4	3,987	950
1~2公頃	1,251	326	1,577	96	48	144	22	19	41	5	9	14	4	8	12	1	1	2	1,379	411
2公頃以上	760	230	990	61	34	95	15	9	24	3	4	7	2	0	2	0	3	3	841	280

註：不含未登記土地

單位：筆

109年度地籍圖重測「重測成果分析」統計表 2/2

面積單位:公頃

項目	重測前				重測後				增加		減少		發生面積 增減筆數	差額面積	發生面積 增減筆數	發生面積增 減之筆數百 分比	面積相符 筆數	面積相符之 筆數百分比
	筆數		面積		筆數		面積		筆數		面積							
	728	81,859	448,000.3	15,294,291.0	770	87,260	438,275.5	15,716,944.8	710	58,683	124,554.0	6,541.1						
鄉鎮市區	728	81,859	448,000.3	15,294,291.0	770	87,260	438,275.5	15,716,944.8	710	58,683	124,554.0	6,541.1	2,467.1	78,893	41,042.5	728	4,074.0	100.00%
地方政府的辦理小計	3,439	520,584.6	5,401	381,611.2	29	0	0	0	0	0	0	0	0	20,210	83,511.5	3,439	2,566.9	96.41%
瑞穗鄉	2,824	201,963.0	106	3,050.5	0	0	0	0	0	0	0	0	0	2,754	1,143.6	2,824	1,143.6	97.82%
金山區	1,290	168,553.0	81	179,258.3	0	0	0	0	0	0	0	0	0	1,237	0.7725	1,290	0.7725	95.89%
坪林區	3,156	374,209.1	178	12,916.8	6	0	0	0	0	0	0	0	0	3,088	1.1381	3,156	1.1381	97.06%
石碇區	2,223	641,426.3	22	640,472.3	0	0	0	0	0	0	0	0	0	2,088	3.9228	2,223	3.9228	94.82%
安坑區	1,853	369,745.5	73	4,540.5	0	0	0	0	0	0	0	0	0	1,808	1.3192	1,853	1.3192	97.07%
大埔區	2,633	35,573.3	0	0	0	0	0	0	0	0	0	0	0	2,593	0.0600	2,633	0.0600	98.48%
東區	2,766	42,303.7	5	2,771	0	0	0	0	0	0	0	0	0	2,734	0.0559	2,766	0.0559	98.84%
地方政府的委託小計	20,184	2,353,295.7	582	48,473.7	16	0	0	0	0	0	0	0	0	19,625	6,109.9	20,184	6,109.9	97.81%
三峽區	4,632	327,604.1	219	11,690.0	304	0	0	0	0	0	0	0	0	4,211	0.9382	4,632	0.9382	97.30%
中西區	2,490	15,283.3	2	15,337.4	0	0	0	0	0	0	0	0	0	2,459	0.0491	2,490	0.0491	98.76%
北區	24	1,155.0	0	0	0	0	0	0	0	0	0	0	0	23	0.0069	24	0.0069	95.83%
東區	2,029	21,990.6	0	0	0	0	0	0	0	0	0	0	0	1,996	0.0169	2,029	0.0169	98.37%
新營區	1,402	24,692.5	1	0.0002	0	0	0	0	0	0	0	0	0	1,392	0.0928	1,402	0.0928	99.29%
安南區	1,034	9,332.9	0	0	0	0	0	0	0	0	0	0	0	1,028	0.0006	1,034	0.0006	99.42%
東山區	766	102,657.1	26	102,852.6	0	0	0	0	0	0	0	0	0	764	0.1955	766	0.1955	99.74%
佳里區	1,194	36,044.6	0	0	1	0	0	0	0	0	0	0	0	1,168	0.0000	1,194	0.0000	97.82%
永樂區	1,655	85,323.0	6	0.3363	0	0	0	0	0	0	0	0	0	1,610	0.3526	1,655	0.3526	97.28%
官田區	45	5,493.2	0	0	45	0	0	0	0	0	0	0	0	45	0.0552	45	0.0552	100.00%
西港區	235	12,393.1	10	12,496.2	0	0	0	0	0	0	0	0	0	233	0.1031	235	0.1031	99.15%
羅東鎮	4	0.4961	0	0	0	0	0	0	0	0	0	0	0	4	0.0027	4	0.0027	100.00%
關廟市	4,333	192,419.1	1	0.1017	0	0	0	0	0	0	0	0	0	4,277	8.7093	4,333	8.7093	98.71%
員山鄉	819	73,532.2	2	1,072.3	0	0	0	0	0	0	0	0	0	816	1.2951	819	1.2951	99.63%
三星鄉	3,075	433,569.5	0	0	0	0	0	0	0	0	0	0	0	3,073	2.1247	3,075	2.1247	99.93%
竹南鎮	791	33,437.3	66	1,312.2	0	0	0	0	0	0	0	0	0	733	0.1916	791	0.1916	92.07%
銅鑼鄉	517	80,457.8	0	0	0	0	0	0	0	0	0	0	0	408	0.0254	517	0.0254	78.92%
秀水鄉	1,274	47,297.6	0	0	0	0	0	0	0	0	0	0	0	988	0.3925	1,274	0.3925	77.55%
二林鎮	254	89,217.1	36	4,518.4	0	0	0	0	0	0	0	0	0	254	0.7632	254	0.7632	100.00%
芳苑鄉	1,156	275,767.9	43	9,292.4	0	0	0	0	0	0	0	0	0	1,150	4.5443	1,156	4.5443	99.48%
永靖鄉	828	70,035.2	0	0	828	0	0	0	0	0	0	0	0	763	0.0431	828	0.0431	92.15%
秀水鄉	1,195	17,074.9	1	0.7736	0	0	0	0	0	0	0	0	0	1,154	0.1190	1,195	0.1190	96.57%
塹寮鄉	806	46,023.5	15	0.7619	0	0	0	0	0	0	0	0	0	805	0.0248	806	0.0248	99.88%
鹿草鄉	569	43,823.2	39	3,917.5	0	0	0	0	0	0	0	0	0	453	0.1092	569	0.1092	79.81%
屏東市	1,393	320,643.3	7	0.9012	0	0	0	0	0	0	0	0	0	1,383	0.5579	1,393	0.5579	99.28%
金草鄉	991	17,042.7	7	0.4623	0	0	0	0	0	0	0	0	0	959	0.0921	991	0.0921	96.77%
地方政府的委託費小計	33,512	2,382,767.3	479	36,284.1	305	0	0	0	0	0	0	0	0	32,149	11,309.7	33,512	11,309.7	96.81%
金山區	2,547	546,132.5	182	14,898.2	0	0	0	0	0	0	0	0	0	2,513	1.7840	2,547	1.7840	98.67%
石碇區	1,555	173,409.0	53	2,894.2	0	0	0	0	0	0	0	0	0	1,441	0.5706	1,555	0.5706	92.67%
坪林區	353	25,484.3	30	0.9219	1	0	0	0	0	0	0	0	0	302	0.0791	353	0.0791	85.80%
龜山區	2,956	489,873.1	269	7,352.5	0	0	0	0	0	0	0	0	0	1,711	0.0570	2,956	0.0570	57.88%
神岡區	7,249	768,945.8	242	37,877.2	0	0	0	0	0	0	0	0	0	7,186	3.2460	7,249	3.2460	99.13%
梧棲區	1,417	41,358.1	74	1,995.0	0	0	0	0	0	0	0	0	0	1,407	0.6632	1,417	0.6632	99.29%
沙鹿區	6,356	322,482.6	3	2,054.8	0	0	0	0	0	0	0	0	0	6,307	2.2302	6,356	2.2302	99.23%
竹筒港	5,357	92,281.3	0	0	0	0	0	0	0	0	0	0	0	4,740	0.2246	5,357	0.2246	88.48%
地方政府的委託費小計	27,790	2,456,439.7	853	67,493.9	1	0	0	0	0	0	0	0	0	25,607	8,476.2	27,790	8,476.2	92.15%
地方政府的委託費小計	27,790	2,456,439.7	853	67,493.9	1	0	0	0	0	0	0	0	0	25,607	8,476.2	27,790	8,476.2	92.15%

109年度地籍圖重測「埋設土地界標數量」統計表 1/2

鄉鎮市區	重測後 筆數	重測後 界址點數	埋設土地界標數量(支)						埋設比率
			小計	水泥椿數量	塑膠椿數量	鋼釘	銅帽	其他	
合計	185,705	797,611	234,170	558	89,692	142,596	0	1,324	29.36%
計畫小計	123,377	568,516	157,062	431	67,621	87,946	0	1,064	27.63%
自籌小計	62,328	229,095	77,108	127	22,071	54,650	0	260	33.66%
大肚區	2,441	6,800	1,844	2	415	1,427	0	0	27.12%
北港鎮	2,541	5,064	2,186	3	265	1,915	0	3	43.17%
義竹鄉	2,715	7,628	5,007	6	1,397	3,604	0	0	65.64%
麻豆區	2,537	6,282	4,044	47	1,894	2,103	0	0	64.37%
永安區	2,544	7,179	4,205	5	815	3,385	0	0	58.57%
高樹鄉	2,618	12,759	10,123	34	5,610	4,386	0	93	79.34%
中心辦小計	15,396	45,712	27,409	97	10,396	16,820	0	96	59.96%
三芝區	5,808	42,085	5,007	3	1,184	3,820	0	0	11.90%
大溪區	7,816	52,906	1,267	1	716	550	0	0	2.39%
蘆竹區	3,907	24,004	993	0	162	831	0	0	4.14%
太平區	513	3,496	165	0	73	92	0	0	4.72%
沙鹿區	1,121	2,506	503	0	31	472	0	0	20.07%
大里區	545	1,172	480	0	0	480	0	0	40.96%
烏日區	274	1,093	336	0	82	254	0	0	30.74%
外埔區	834	4,011	547	1	203	340	0	3	13.64%
后里區	3,174	16,079	6,316	1	1,829	4,486	0	0	39.28%
潭子區	1,090	6,791	1,540	0	417	1,123	0	0	22.68%
官田區	2,627	7,592	2,014	13	742	1,259	0	0	26.53%
七股區	1,281	3,131	1,013	0	466	545	0	2	32.35%
西港區	1,051	2,492	1,903	9	455	1,439	0	0	76.36%
安定區	2,213	5,579	3,563	16	1,148	2,399	0	0	63.86%
歸仁區	1,211	2,742	1,320	9	438	873	0	0	48.14%
永康區	378	1,137	607	0	121	485	0	1	53.39%
大樹區	1,160	9,345	1,485	0	533	952	0	0	15.89%
燕巢區	2,437	11,094	4,632	27	2,128	2,477	0	0	41.75%
美濃區	1,261	7,697	1,853	4	1,185	664	0	0	24.07%
阿蓮區	822	3,581	1,518	36	744	738	0	0	42.39%
湖內區	349	961	668	4	106	558	0	0	69.51%
內門區	1,925	15,854	1,912	35	948	929	0	0	12.06%
旗山區	780	4,393	619	0	310	309	0	0	14.09%
三星鄉	2,026	9,481	4,887	4	3,782	1,101	0	0	51.55%
峨眉鄉	3,006	21,376	2,595	0	1,761	834	0	0	12.14%
三灣鄉	1,058	5,648	2,264	3	951	1,310	0	0	40.08%
頭屋鄉	714	2,354	1,485	1	556	928	0	0	63.08%
銅鑼鄉	1,122	4,364	2,000	2	1,187	811	0	0	45.83%
通霄鎮	1,024	7,048	3,432	13	2,618	801	0	0	48.69%
卓蘭鎮	1,118	7,295	1,101	2	779	320	0	0	15.09%
中寮鄉	1,470	7,428	1,192	0	100	1,092	0	0	16.05%
埔里鎮	1,251	7,190	473	0	361	112	0	0	6.58%
水里鄉	1,294	4,554	699	0	442	257	0	0	15.35%
和美鎮	1,286	6,864	5,469	5	3,369	2,094	0	1	79.68%
二水鄉	1,194	3,913	2,621	4	1,023	1,594	0	0	66.98%
溪州鄉	2,169	6,018	4,019	8	2,549	1,458	0	4	66.78%
芳苑鄉	3,173	8,760	6,171	8	4,149	2,014	0	0	70.45%
二崙鄉	675	1,940	1,374	0	853	521	0	0	70.82%
大埤鄉	734	2,091	1,429	5	130	1,294	0	0	68.34%
口湖鄉	894	2,373	342	0	108	234	0	0	14.41%
民雄鄉	2,038	5,969	3,555	2	1,097	2,456	0	0	59.56%
溪口鄉	1,346	4,320	2,789	0	1,141	1,648	0	0	64.56%
七美鄉	3,690	9,577	3,761	0	506	3,255	0	0	39.27%
屏東市	656	1,822	827	3	485	339	0	0	45.39%
高樹鄉	2,477	9,184	3,316	18	1,860	1,438	0	0	36.11%
內埔鄉	2,616	8,379	4,388	19	2,403	1,966	0	0	52.37%
來義鄉	508	1,474	618	1	495	73	0	49	41.93%

109年度地籍圖重測「埋設土地界標數量」統計表 2/2

鄉鎮市區	重測後筆數	重測後界址點數	埋設土地界標數量(支)						埋設比率
			小計	水泥椿數量	塑膠椿數量	鋼釘	銅帽	其他	
東港鎮	1,357	3,001	1,130	0	3	1,127	0	0	37.65%
枋寮鄉	961	3,855	2,001	2	1,448	549	0	2	51.91%
春日鄉	211	507	219	0	21	198	0	0	43.20%
恆春鎮	1,157	4,830	2,758	3	997	1,758	0	0	57.10%
太麻里	260	1,096	643	0	265	378	0	0	58.67%
金峰鄉	488	1,829	1,056	0	625	431	0	0	57.74%
成功鎮	1,238	6,007	2,147	1	1,557	570	0	19	35.74%
秀林鄉	673	2,292	755	0	264	491	0	0	32.94%
瑞穗鄉	770	6,426	884	0	640	244	0	0	13.76%
地方政府辦理小計	87,231	409,006	112,661	263	52,546	59,771	0	81	27.55%
金山區	3,544	30,491	1,711	21	424	1,266	0	0	5.61%
坪林區	2,930	14,011	1,576	8	885	683	0	0	11.25%
石碇區	1,371	8,699	1,172	3	348	821	0	0	13.47%
蘆竹區	3,334	16,952	3,056	0	1,216	1,840	0	0	18.03%
安樂區	2,239	17,065	1,525	8	66	564	0	887	8.94%
峨眉鄉	1,926	13,175	2,386	10	1,224	1,152	0	0	18.11%
大埤鄉	2,635	7,472	3,551	21	511	3,019	0	0	47.52%
東區	2,771	5,933	2,015	0	5	2,010	0	0	33.96%
地方政府委外小計	20,750	113,798	16,992	71	4,679	11,355	0	887	14.93%
三峽區	4,547	24,957	5,280	5	702	4,573	0	0	21.16%
中西區	2,490	4,861	1,516	0	0	1,516	0	0	31.19%
北區	24	97	7	0	0	7	0	0	7.22%
東區	2,029	3,899	795	0	21	774	0	0	20.39%
新營區	1,403	3,087	324	0	117	207	0	0	10.50%
安南區	1,034	1,880	900	0	81	767	0	52	47.87%
東山區	792	3,552	505	7	291	205	0	2	14.22%
佳里區	1,194	2,563	1,427	7	332	1,088	0	0	55.68%
永康區	1,661	3,873	1,914	0	821	954	0	139	49.42%
官田區	45	170	45	0	41	4	0	0	26.47%
西港區	245	830	698	4	207	487	0	0	84.10%
羅東鎮	4	22	12	0	2	10	0	0	54.55%
宜蘭市	4,334	11,000	6,531	4	2,251	4,276	0	0	59.37%
員山鄉	821	2,012	1,443	0	618	825	0	0	71.72%
三星鄉	3,075	7,543	6,366	1	3,525	2,840	0	0	84.40%
竹南鎮	857	2,575	1,597	0	88	1,509	0	0	62.02%
銅鑼鄉	517	848	247	0	122	125	0	0	29.13%
秀水鄉	1,274	3,312	2,153	0	927	1,226	0	0	65.01%
二林鎮	290	2,760	593	1	323	269	0	0	21.49%
芳苑鄉	1,199	3,842	1,898	0	382	1,516	0	0	49.40%
永靖鄉	828	2,784	2,069	0	491	1,578	0	0	74.32%
秀水鄉	1,196	3,312	2,153	0	927	1,226	0	0	65.01%
埔鹽鄉	821	2,573	1,667	12	275	1,380	0	0	64.79%
鹿草鄉	608	2,043	1,102	15	394	693	0	0	53.94%
屏東市	1,400	3,323	1,761	0	184	1,577	0	0	52.99%
金寧鄉	998	2,694	2,399	20	81	2,285	0	13	89.05%
地方政府自籌經費小計	33,686	100,412	45,402	76	13,203	31,917	0	206	45.22%
金山區	2,729	31,889	1,425	2	527	896	0	0	4.47%
石碇區	1,608	9,155	643	0	79	564	0	0	7.02%
坪林區	382	2,236	106	3	29	74	0	0	4.74%
龜山區	3,225	24,987	1,816	0	407	1,409	0	0	7.27%
神岡區	7,491	25,941	17,181	44	6,421	10,716	0	0	66.23%
梧棲區	1,491	3,312	942	0	385	557	0	0	28.44%
沙鹿區	6,359	17,498	2,171	2	359	1,756	0	54	12.41%
竹南鎮	5,357	13,665	7,422	0	661	6,761	0	0	54.31%
地方政府自籌委外小計	28,642	128,683	31,706	51	8,868	22,733	0	54	24.64%

109年年度地籍圖重測「重測前後地籍資料異動」統計表 1/4

面積單位：公頃

辦理單位	縣市	鄉鎮市區	重測前			重測後 (含未登記土地面積、筆數)			面積	筆數	地籍圖幅數
			段數	段名	面積	筆數	段數	段名			
合計			228		24,563.1083	178,250	179	25,207.2179	185,705	11,273	
中區測量隊	臺中市	大肚區	1	王田	98.4636	2,386	2	南王田、王福	102.3526	2,441	
南區第一測量隊	雲林縣	北港鎮	2	新街、北港	46.2343	2,541	2	武德、太平	46.1941	2,541	
南區第二測量隊	嘉義縣	義竹鄉	3	義竹、北巷子、後鎮	648.5957	2,591	3	義竹新、北巷子新、幸福後鎮	665.8282	2,715	
南區第二測量隊	臺南市	麻豆區	2	麻豆、北勢寮	176.7505	2,534	2	廍祖廟、太子宅	177.1477	2,537	
東區測量隊	高雄市	永安區	3	烏樹林、舊港口、竹子港段一小段	561.7990	2,378	3	新港、新厝、永華	576.4406	2,544	
東區測量隊	屏東縣	高樹鄉	1	阿拔泉	541.5315	2,475	2	萬興、源興	548.7488	2,618	
中心辦小計			12		2,073.3746	14,905	14	2,116.7120	15,396	1,036	
	新北市	三芝區	10	後厝段大片頭小段、後厝段北勢子小段、後厝段陽住坑小段、後厝段土地公坑小段、後厝段番社後小段、錫板段番婆林小段、錫板段海尾小段、後厝段番子崙小段、錫板段山豬堀小段、錫板段南勢岡小段	848.5284	5,448	4	大湖、福海、芝蘭、榆林	865.9638	5,808	
	桃園市	大溪區	12	石屯段上石屯小段、石屯段下石屯小段、月眉段、新溪洲段、三層段柑坪小段、三層段八結小段、三層段坑底小段、三層段尾寮小段、三層段三層小段、三層段頭寮小段、中庄段中庄小段、番子寮段	1,776.2631	6,820	7	瑞安、中庄、石屯、坑底、草嶺、福安、溪湖	1,815.6716	7,816	
		蘆竹區	3	坑子口段頭前小段、坑子外段山腳小段、坑子外段外社小段	515.2115	3,592	3	山腳、公溝、大古	580.2771	3,907	
		太平區	1	車籠埔段黃竹坑小段	634.5772	512	1	竹村	652.3241	513	
		沙鹿區	1	沙鹿段斗抵小段	14.5048	1,116	1	興仁	14.5628	1,121	
		大里區	1	涼傘樹	7.4262	543	1	東勢尾	7.4386	545	
	臺中市	烏日區	1	阿密哩	36.7263	270	1	環河	36.9046	274	
		外埔區	1	內水尾	98.8379	799	1	水美東	100.8583	834	
		后里區	2	四塊厝、金城	602.4893	3,042	3	四塊庄、四月、口庄	627.6195	3,174	
		潭子區	1	聚興	299.5482	1,086	1	興龍	300.0080	1,090	
		官田區	2	中勳、烏山頭	122.3066	2,615	2	湖山、八田	122.9176	2,627	
		七股區	1	篤加	419.2392	1,218	1	新篤加	427.8815	1,281	
	臺南市	西港區	2	西港、八分	26.6177	1,025	1	港東	27.6562	1,051	
		安定區	3	港口、港子尾、管寮	127.1442	2,119	2	港尾、光榮	129.4610	2,213	
		歸仁區	2	八甲、媽祖廟	49.7725	1,202	1	保西	50.1464	1,211	
		永康區	2	王田、蜈蚣潭	4.9421	370	1	龍王	5.0244	378	
		大樹區	2	溪埔、姑婆寮	575.4162	1,114	1	學城	582.7090	1,160	
		燕巢區	3	面前埔段二小段、面前埔、湖子內	345.3377	2,259	2	橫山、坑口	356.4470	2,437	
		美濃區	1	竹頭角段一小段	745.7863	1,123	1	廣興	772.9727	1,261	
	高雄市	阿蓮區	2	崗山營段一小段、阿蓮段一小段	98.1145	794	1	雄峰	101.0444	822	
		湖內區	1	園子內段二小段	17.3196	333	1	草仔寮	18.0527	349	
		內門區	2	腳帛寮、觀音亭	639.6291	1,711	2	觀亭、將軍	653.3879	1,925	
		旗山區	1	圓潭子	116.7569	722	1	圓潭	121.0214	780	
	宜蘭縣	三星鄉	2	紅柴林段八王園小段、紅柴林段紅柴林小段	390.6786	1,971	2	貴林、紅柴林	397.5168	2,026	
	新竹縣	峨眉鄉	3	十二寮段十二寮小段、峨眉段峨眉小段、中興段中興小段	423.9940	2,620	3	中盛、峨眉、十二寮	433.7031	3,006	

109年度地籍圖重測「重測前後地籍資料異動」統計表 2/4

面積單位：公頃

辦理單位	縣市	鄉鎮市區	重測前			重測後 (含未登記土地面積、筆數)			面積	筆數	段數	段名	面積	筆數	地籍圖幅數
			段數	段名	面積	筆數	段數	段名							
苗栗縣	苗栗縣	頭屋鄉	2	銅鑼園段大銅鑼園小段、銅鑼園段小銅鑼園小	116.5701	981	1	北銅鏡	126.3093	1,058	67				
			2	二岡坪段二岡坪小段、頭屋	35.0547	655	2	新二岡坪、新頭屋	36.7404	714	32				
			1	竹園	74.0800	1,036	1	雙峰山	98.3978	1,122	64				
			1	內湖	245.5301	916	1	湖內	261.8841	1,024	124				
			1	大坪林	221.2119	1,106	1	景山	223.1941	1,118	100				
			1	二重溪	229.4616	1,363	1	新二重溪	239.2197	1,470	26				
			1	桃李坑	304.7265	1,175	1	桃源	310.7130	1,251	45				
			1	郡坑	224.3349	1,239	1	新上安	226.4740	1,294	110				
			2	月眉、新庄子	76.2681	1,245	2	福澤、梨盛	78.4131	1,286	47				
			2	二水、大丘園	103.9657	1,118	1	惠園	107.3015	1,194	61				
彰化縣	彰化縣	溪州鄉	1	下水埔	265.8946	2,058	2	大同、榮光	283.7913	2,169	47				
			2	草湖、王功	762.0733	3,004	3	草湖北、文津北、新王功	778.4156	3,173	99				
			1	大庄	82.7378	653	1	新西	84.3710	675	19				
			1	埤頭	28.6828	714	1	三結	30.3504	734	27				
雲林縣	雲林縣	口湖鄉	1	新港	153.6172	891	1	港北	154.8941	894	29				
			3	菁埔段社溝小段、菁埔段菁埔小段、田中央	103.7950	1,828	2	中菁、中央	109.2679	2,038	159				
			1	三豐溪	115.1945	1,304	1	疊溪	116.6586	1,346	89				
			1	大嶼	199.6830	3,340	2	七美三、七美四	204.7114	3,690	105				
嘉義縣	嘉義縣	民雄鄉	1	頭前溪	108.6923	651	1	大溪	110.5714	656	73				
			1	舊寮	406.7637	2,405	2	大山寮、公園	415.2538	2,477	206				
			3	新東勢、龍泉、老埤	693.2983	2,472	2	科大、東片	708.4224	2,616	301				
			1	古樓	45.0500	473	1	新古樓	47.0584	508	41				
			1	東港	11.4241	1,354	1	福德	11.5494	1,357	11				
			2	大響營、大響營段一小段	283.4733	920	1	玉泉	290.6994	961	139				
			2	歸崇、歸崇段一小段	4.7054	209	1	佳樂喜	4.9731	211	9				
			1	大平頂段下大平頂小段	185.4196	1,043	1	四溝	201.4812	1,157	103				
			2	金崙、多良	54.2472	255	1	溫泉	58.0966	260	42				
			1	壠坵	118.8515	473	1	新厝坵	120.6214	488	65				
臺東縣	臺東縣	太麻里	2	新港段八邊小段、新港段新港小段	295.6940	1,180	1	麒麟	303.7098	1,238	145				
			1	愚堀	358.6214	646	1	谷那	363.5545	673	53				
			1	奇美	448.0003	728	3	上奇美、過河、猴子山	458.2755	770	82				
			106		15,294.2910	81,859	87		15,716.9448	87,231	6,852				
花蓮縣	花蓮縣	瑞穗鄉	4	頂中段段林口小段、頂中段段茅埔頭小段、頂中段段硫磺子坪小段、下中段段南勢湖小段	520.5846	3,439	3	山城、五湖、陽金	541.4232	3,544	259				
			4	坪林段坪林小段、坪林段水柳腳小段、(魚逮)魚掘段(魚逮)魚掘小段、水筆淩坑水筆淩坑小	201.9630	2,824	2	保坪、大林	206.1571	2,930	111				
			3	雙溪段雙溪小段、員潭子坑段石炭小段、楓子林段楓子林小段	168.5530	1,290	1	豐林	177.9619	1,371	87				
			2	坑子口段後壁厝小段、坑子口段頭前小段	374.2091	3,156	2	後壁、坑口	388.5610	3,334	190				
新北市	新北市	坪林區	2	大武崙段內寮小段、港口	641.6546	2,223	2	港口橋、湖海	641.3539	2,239	292				
			3	峨眉段峨眉小段、赤柯坪段赤柯坪小段、赤柯坪段赤柯山小段	368.4263	1,853	3	峨眉、赤柯坪、赤柯山	374.2950	1,926	193				
			2	大埤、蘆竹巷	85.5973	2,633	2	北和、南和	85.7010	2,635	12				
小計			106		15,294.2910	81,859	87		15,716.9448	87,231	6,852				
地方政府外辦理	地方政府外辦理	桃園市	4	頂中段段林口小段、頂中段段茅埔頭小段、頂中段段硫磺子坪小段、下中段段南勢湖小段	520.5846	3,439	3	山城、五湖、陽金	541.4232	3,544	259				
			4	坪林段坪林小段、坪林段水柳腳小段、(魚逮)魚掘段(魚逮)魚掘小段、水筆淩坑水筆淩坑小	201.9630	2,824	2	保坪、大林	206.1571	2,930	111				
			3	雙溪段雙溪小段、員潭子坑段石炭小段、楓子林段楓子林小段	168.5530	1,290	1	豐林	177.9619	1,371	87				
			2	坑子口段後壁厝小段、坑子口段頭前小段	374.2091	3,156	2	後壁、坑口	388.5610	3,334	190				
基隆市	基隆市	安樂區	2	大武崙段內寮小段、港口	641.6546	2,223	2	港口橋、湖海	641.3539	2,239	292				
			3	峨眉段峨眉小段、赤柯坪段赤柯坪小段、赤柯坪段赤柯山小段	368.4263	1,853	3	峨眉、赤柯坪、赤柯山	374.2950	1,926	193				
雲林縣	雲林縣	大埤鄉	2	大埤、蘆竹巷	85.5973	2,633	2	北和、南和	85.7010	2,635	12				

109年年度地籍圖重測「重測前後地籍資料異動」統計表 3/4

面積單位：公頃

辦理單位	縣市	鄉鎮市區	重測前			重測後 (含未登記土地面積、筆數)			面積	筆數	地籍圖幅數
			段數	段名	面積	筆數	段數	段名			
地方政府外辦 理	嘉義市	東區	2	堀川、玉川	42.2478	2,766	2	宣信、南田	42.3571	2,771	12
			22	十三添段犁舌尾小段、十三添段打鐵坑小段、十三添段十三添小段、麻園段溪墘寮小段、麻園段麻園小段、大埔段大埔小段、中埔段	2,353.2357	20,184	17	麻園、大埔一、十三添一	2,407.8103	20,750	1,156
地方政府自籌經費	新北市	三峽區	7	永安	327.6041	4,632	3	老古石	340.2323	4,547	197
			1	立人	15.2883	2,490	1	老古石	15.3374	2,490	13
			1	虎尾寮段	1.1495	24	1	老古石	1.1550	24	4
			1	新營	21.9896	2,029	1	裕南	21.9727	2,029	14
			2	州南、州北	24.6925	1,402	1	周武	24.7856	1,403	24
			2	大寮段科里小段、大寮段大庄小段	9.3335	1,034	1	中洲	9.3329	1,034	8
			1	佳里	102.6571	766	2	大寮北一、大寮北二	103.7359	792	27
			2	崧嶼潭、王田	36.0446	1,195	1	佳東	36.0446	1,194	27
			1	烏山頭	85.3230	1,655	1	龍王	86.0120	1,661	48
			2	八分、樣子林	5.4932	45	1	湖山	5.5484	45	8
			1	信義	12.3931	235	2	港東、榛林	12.8277	245	17
			4	建蘭、金六結段六結小段、金六結段金結小段、金六結段七結小段	0.4961	4	1	信義一	0.4941	4	1
			1	七賢	192.4191	4,333	4	農權、宜大、建蘭新、南津	201.1390	4,334	52
			4	萬貴、義富、中溪洲段柏腳廊小段、健富	73.5332	819	1	新七賢	75.9007	821	16
1	海口段港子乾小段	433.5595	3,075	3	新萬貴、新義富、新健富	435.6842	3,075	200			
2	中心埔段中興小段、七十份段中平小段	33.4373	791	1	港墘	34.9411	857	33			
2	秀水、東興	80.4604	517	1	中興	80.4578	517	52			
3	萬合段、大排沙段、興糖段	47.2976	1,274	1	秀安	47.6300	1,274	15			
2	漢寶園、王功	89.2171	254	1	二林中科	94.4987	290	82			
2	永豐、永美	275.7679	1,156	2	新王功、新漢寶	280.5160	1,199	47			
1	西興	70.0352	828	1	崙美	70.0782	828	35			
1	和平	17.0749	1,195	1	秀福	17.9675	1,196	8			
3	山子腳段、下半天段、施厝寮段	46.0235	806	1	永平	46.8102	821	48			
4	文明段三小段、街頭段一小段、街頭段五小段、頭前溪段	43.8232	569	2	施厝、山下	47.6315	608	84			
1	盤山村	320.6433	1,393	2	北平、大溪	322.1024	1,400	79			
53	盤山村	17.0106	991	1	盤山村測	17.5050	998	15			
14	頂中股段大孔尾小段、下中股段田心子小段、下中股段龜子山小段、下中股段坑子內小段、下中股段南勢小段、下中股段月眉小段、下中股段寮子坪小段、頂角段頂六股小段、頂角段六股林口小段、頂角段倒照湖小段、頂角段潭子內小段、頂角段牛埔子小段	546.1525	2,547	3	三和、山城、五湖	562.8346	2,729	251			
5	石碇段石碇小段、員潭子坑段外按小段、員潭子坑段滿窟小段、員潭子坑段石碇小段、楓子林段冷飯坑小段	173.4090	1,555	2	豐林、淡蘭	176.3739	1,608	98			
小計			2,382.7673	33,512	38	2,430.3411	33,686	1,154			
地方政府外	新北市	石碇區									

109年度地籍圖重測「重測前後地籍資料異動」統計表 4/4

面積單位:公頃

辦理單位	縣市	鄉鎮市區	重測前			重測後 (含未登記土地面積、筆數)			地籍圖幅數			
			段數	段名	面積	筆數	段數	段名		面積	筆數	
地方政府自籌委 外	新北市	坪林區	1	水筆漚坑段水筆漚坑小段	25.4643	353	1	大林	26.4654	382	21	
			6	牛角坡段嶺頭小段、牛角坡段樟腦寮小段、塔寮坑段關公嶺小段、塔寮坑段坑底小段、塔寮坑段大菁坑小段、塔寮坑段大坑小段	489.8731	2,956	3	善捷、龍壽、文青	497.2827	3,225	74	
	臺中市	神岡區	3	新庄子段、圳堵段、北庄段	768.9458	7,249	6	新和、新興、新圳、圳北、六張、溝心	810.0689	7,491	404	
			2	鴨母寮段鴨母寮小段、大庄段火燒橋小段	40.8511	1,417	1	興農	43.1308	1,491	24	
	苗栗縣	竹南鎮	1	南勢坑段埔子小段	322.4626	6,356	4	正英、正義、明秀、榜文	326.7476	6,359	177	
			3	竹南段一小段、竹南段二小段、竹南段三小段	92.2813	5,357	3	維新、光復、環市	92.5059	5,357	26	
	小計			35		2,459.4397	27,790	23		2,535.4098	28,642	1,075

109年度地籍圖重測「控制測量成果」統計表

一、控制測量

類別	檢測			測設
項目	基本控制點	加密控制點	合計	加密控制點
實測點數	516	988	1,504	1,696

二、圖根測量

類別 精度分析		幹導線		支導線		合計		佔總點數 百分比
		條	點	條	點	條	點	
合計		1,412	13,254	2,165	10,944	3,577	24,198	100.00%
精度	1/3000以上	0	0	29	111	29	111	0.46%
	1/5000以上	190	1,376	444	2,026	634	3,402	14.06%
	1/10000以上	1,222	11,878	1,692	8,807	2,914	20,685	85.48%
網狀平差點數		24,198						

三、日據時期圖根點清查結果

縣市	總點數	遺失	無法施測	加入聯測
新北市	8	3	0	5
桃園市	12	5	1	6
臺中市	11	6	1	4
臺南市	4	4	0	0
高雄市	9	2	7	0
宜蘭縣	6	6	0	0
新竹縣	6	2	1	3
苗栗縣	5	3	0	2
南投縣	1	0	0	1
彰化縣	18	18	0	0
雲林縣	2	1	1	0
嘉義縣	3	2	1	0
屏東縣	30	26	4	0
臺東縣	2	2	0	0
花蓮縣	5	3	2	0
澎湖縣	1	1	0	0
基隆市	3	0	0	3
嘉義市	0	0	0	0
總計	126	84	18	24

109年度地籍圖重測「都市計畫椿清理」統計表

辦理單位	縣市	鄉鎮市區	椿位總數	遺失椿數	遺失椿數百分比%
合計			7,866	2,531	32.18%
計畫合計			4,737	1,332	28.12%
中區測量隊	臺中市	大肚區	342	2	0.6%
南區第一測量隊	雲林縣	北港鎮	168	111	66.1%
南區第二測量隊	臺南市	麻豆區	175	49	28.0%
小計			685	162	23.6%
地方政府辦理	桃園市	大溪區	305	205	67.2%
		蘆竹區	264	192	72.7%
	臺中市	沙鹿區	64	18	28.1%
		大里區	53	0	0.0%
		烏日區	244	0	0.0%
	臺南市	官田區	219	0	0.0%
		永康區	234	102	43.6%
	高雄市	湖內區	5	1	20.0%
屏東縣	東港鎮	59	55	93.2%	
小計			1,447	573	39.6%
地方政府委外辦理	新北市	金山區	85	85	100.0%
		坪林區	620	135	21.8%
		石碇區	310	60	19.4%
	基隆市	安樂區	1,385	119	8.6%
	雲林縣	大埤鄉	205	198	96.6%
小計			2,605	597	22.9%
地方自籌合計			3,129	1,199	38.3%
地方政府自籌經費	臺南市	中西區	106	0	0.0%
		東區	123	0	0.0%
		新營區	79	0	0.0%
		安南區	58	0	0.0%
		佳里區	162	0	0.0%
	宜蘭縣	羅東鎮	56	0	0.0%
		宜蘭市	276	170	61.6%
	苗栗縣	竹南鎮	34	0	0.0%
	彰化縣	秀水鄉	64	61	95.3%
		秀水鄉	116	76	65.5%
	屏東縣	屏東市	73	65	89.0%
金門縣	金寧鄉	31	27	87.1%	
小計			1,178	399	33.9%
地方政府自籌委外	桃園市	龜山區	181	172	95.0%
	臺中市	神岡區	207	58	28.0%
		梧棲區	201	29	14.4%
		沙鹿區	1,052	263	25.0%
	苗栗縣	竹南鎮	310	278	89.7%
小計			1,951	800	41.0%