

105年度地籍圖重測成果統計圖表

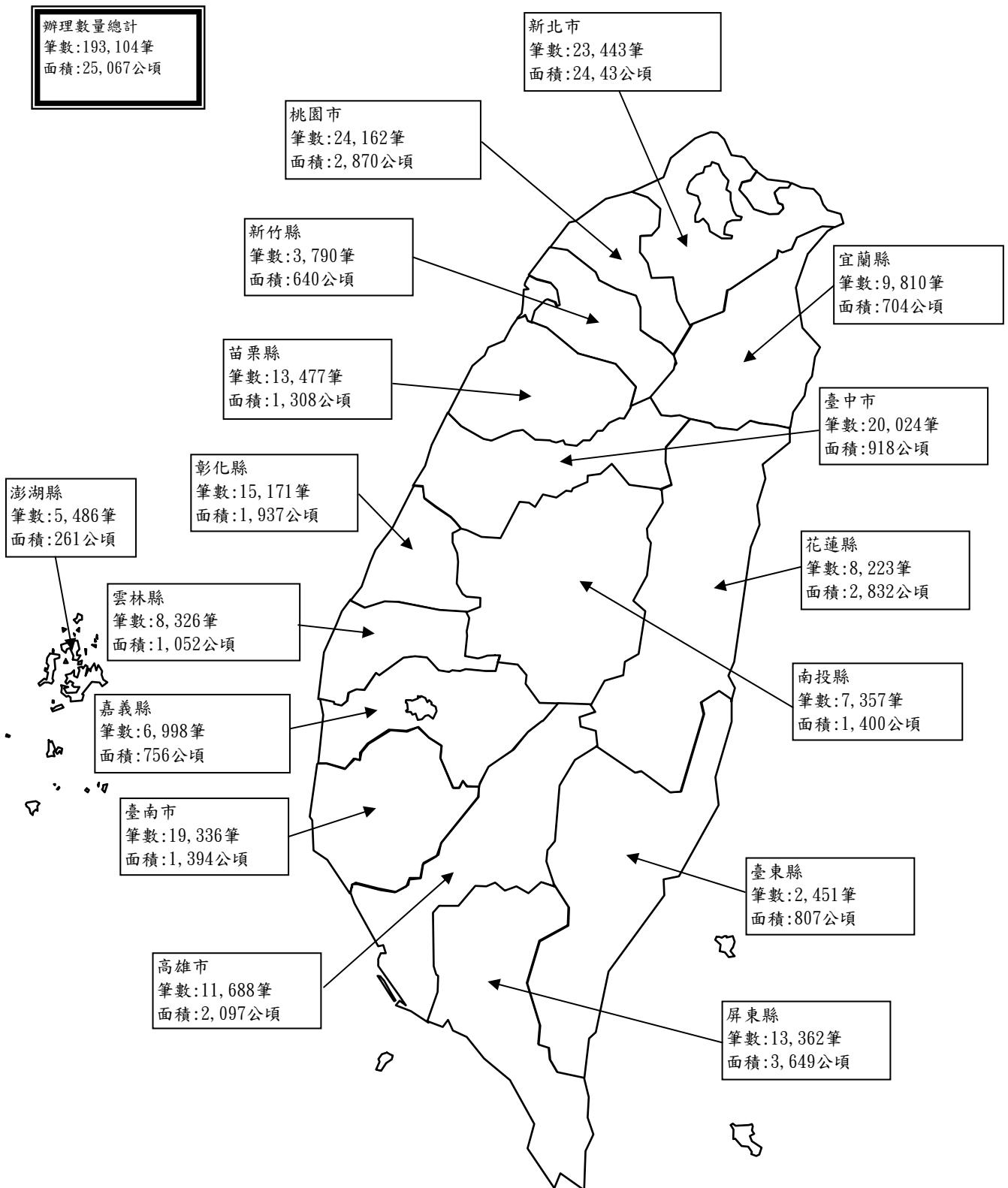
內政部國土測繪中心

中華民國106年3月

目 錄

一、105年度完成地籍圖重測地區分布圖	1
二、105年度地籍圖重測成果一覽表	2
三、105年度地籍圖重測計畫成果一覽表	5
四、105年度地方政府自籌經費辦理地籍圖重測成果一覽表	7
五、105年度地籍圖重測各機關辦理筆數統計圖	8
六、105年度地籍圖重測各機關辦理面積統計圖	9
七、62~105年度地籍圖重測成果統計表	10
八、105年度地籍圖重測「地籍調查指界暨界址爭議處理」統計表	11
九、105年度地籍圖重測「辦理協助指界情形」統計表	18
十、105年度地籍圖重測「結果公告閱覽暨異議處理分析」統計表	20
十一、105年度地籍圖重測「指界情形分析」統計表	24
十二、105年度地籍圖重測「重測前後面積增減」統計表	30
十三、105年度地籍圖重測「重測成果分析」統計表	31
十四、105年度地籍圖重測「埋設土地界標數量」統計表	33
十五、105年度地籍圖重測「重測前後地籍資料異動」統計表	35
十六、105年度地籍圖重測「控制測量成果」統計表	38
十七、105年度地籍圖重測「都市計畫樁清理」統計表	39

105年度完成地籍圖重測地區分布圖



105年度地籍圖重測成果一覽表 1/3

市縣	鄉鎮市區	辦理單位	重測合計筆數	重測合計面積(公頃)	公告日期
合計			193,104	25,066.6524	
新北市	新店區	北區第一測量隊	721	44.3884	105.09.28
	烏來區	北區第一測量隊	1,977	387.3550	105.09.28
	鶯歌區	地方政府辦理	1,653	80.1903	105.09.28
	三芝區	地方政府委外辦理	6,814	699.9858	105.09.28
	瑞芳區	地方政府委外辦理	1,239	659.6844	105.09.28
	鶯歌區	地方政府自籌經費	3,224	289.6322	105.09.28
	泰山區	地方政府自籌經費	3,707	72.6142	105.09.28
	雙溪區	地方政府自籌委外	4,108	208.7882	105.09.28
小計			23,443	2,442.6383	
桃園市	大溪區	北區第二測量隊	3,187	346.8311	105.09.28
	大溪區	地方政府委外辦理	6,775	539.6886	105.09.28
	龍潭區	地方政府辦理	5,538	820.9428	105.09.28
	大園區	地方政府辦理	3,172	395.4359	105.09.28
	觀音區	地方政府自籌委外	5,490	766.8375	105.09.28
小計			24,162	2,869.7359	
臺中市	沙鹿區	中區測量隊	2,469	55.8714	105.10.01
	沙鹿區	地方政府辦理	1,192	24.0909	105.10.01
	外埔區	地方政府辦理	1,255	197.0395	105.10.01
	神岡區	地方政府辦理	2,465	122.0736	105.10.01
	烏日區	地方政府辦理	1,731	107.1608	105.10.01
	太平區	地方政府辦理	555	51.5645	105.10.01
	大雅區	地方政府辦理	1,373	70.3268	105.10.01
	沙鹿區	地方政府自籌委外	7,813	205.8982	105.05.13
	烏日區	地方政府自籌經費	680	36.4882	105.10.01
	外埔區	地方政府自籌經費	491	47.3725	105.10.01
小計			20,024	917.8864	
臺南市	麻豆區	南區第二測量隊	2,582	214.8304	105.09.28
	柳營區	地方政府辦理	553	63.6512	105.09.28
	鹽水區	地方政府辦理	1,347	240.4879	105.09.28
	西港區	地方政府辦理	1,997	81.9962	105.09.28
	仁德區	地方政府辦理	2,218	209.3177	105.09.28
	東山區	地方政府辦理	981	70.3011	105.09.28
	白河區	地方政府辦理	1,162	84.0796	105.09.28
	善化區	地方政府辦理	1,282	30.3424	105.09.28
	楠西區	地方政府辦理	1,166	141.3475	105.09.28
	永康區	地方政府辦理	695	11.4294	105.09.28
	中西區	地方政府自籌經費*	2,248	62.4300	105.09.28
	東區	地方政府自籌經費*	712	13.5936	105.09.28
	善化區	地方政府自籌經費	1,224	73.1136	105.09.28
	柳營區	地方政府自籌經費	765	66.8767	105.09.28
永康區	地方政府自籌經費	404	30.3277	105.09.28	
小計			19,336	1,394.1249	
高雄市	旗山區	南區第二測量隊	2,568	455.4754	105.09.28
	杉林區	地方政府辦理	2,882	627.3105	105.09.28
	美濃區	地方政府辦理	1,422	273.5819	105.09.28
	梓官區	地方政府辦理	1,632	102.7116	105.09.28
	大樹區	地方政府辦理	1,176	438.9017	105.09.28
	阿蓮區	地方政府辦理	1,831	175.4257	105.09.28
	大寮區	地方政府自籌經費	177	23.9478	105.09.28
小計			11,688	2,097.3546	

註1:* 表示已辦過重測或修測重新辦理之地區

註2:本表係依市縣別將重測計畫辦理地區及自籌經費辦理地區合併統計

105年度地籍圖重測成果一覽表 2/3

市縣	鄉鎮市區	辦理單位	重測合計筆數	重測合計面積(公頃)	公告日期
宜蘭縣	宜蘭市	地方政府自籌經費*	3,063	48.1917	105.10.01
	頭城鎮	地方政府自籌經費*	1,634	92.2691	105.10.01
	冬山鄉	地方政府自籌經費	3,806	429.4196	105.10.01
	三星鄉	地方政府自籌經費	1,127	129.9172	105.10.01
	羅東鎮	地方政府自籌委外	180	3.8261	105.09.28
小計			9,810	703.6237	
新竹縣	新埔鎮	地方政府辦理	933	193.6734	105.10.01
	芎林鄉	地方政府辦理	2,857	446.0847	105.10.01
小計			3,790	639.7581	
苗栗縣	銅鑼鄉	北區第二測量隊	2,966	490.9726	105.10.01
	大湖鄉	地方政府辦理	3,980	655.1959	105.10.01
	頭份市	地方政府自籌委外*	6,531	161.5433	105.01.04
小計			13,477	1,307.7118	
彰化縣	二林鎮	南區第一測量隊	2,349	504.0993	105.09.27
	二林鎮	地方政府辦理	833	124.8420	105.09.27
	芬園鄉	地方政府辦理	1,519	374.8142	105.09.27
	伸港鄉	地方政府辦理	741	78.0710	105.09.27
	田中鎮	地方政府辦理	852	72.4194	105.09.27
	埤頭鄉	地方政府辦理	1,537	159.4631	105.09.27
	埔鹽鄉	地方政府辦理	808	19.4858	105.09.27
	秀水鄉	地方政府自籌經費	991	21.4840	105.11.22
	福興鄉	地方政府自籌經費	674	22.9741	105.12.26
	永靖鄉	地方政府自籌經費	763	19.1419	105.12.08
	埤頭鄉	地方政府自籌經費	1,250	89.8216	105.09.27
	二林鎮	地方政府自籌經費	355	91.9782	105.09.27
	埔鹽鄉	地方政府自籌經費	615	15.3532	105.09.27
	芬園鄉	地方政府自籌經費	877	246.0414	105.09.27
	伸港鄉	地方政府自籌經費	529	60.7869	105.09.27
	田中鎮	地方政府自籌經費	478	36.6905	105.09.27
小計			15,171	1,937.4666	
南投縣	竹山鎮	中區測量隊	2,863	340.9798	105.10.01
	竹山鎮	地方政府辦理	1,085	188.8801	105.10.01
	水里鄉	地方政府辦理	1,205	361.5941	105.10.01
	草屯鎮	地方政府辦理	953	406.9252	105.10.01
	埔里鎮	地方政府辦理	1,251	101.1284	105.10.01
小計			7,357	1,399.5075	
雲林縣	斗六市	南區第一測量隊	2,577	157.7304	105.09.28
	古坑鄉	地方政府辦理	743	141.2691	105.09.28
	古坑鄉	地方政府辦理	1,464	320.2309	105.11.15
	大埤鄉	地方政府辦理	1,088	45.3425	105.09.28
	麥寮鄉	地方政府辦理	1,384	307.1032	105.09.28
	虎尾鎮	地方政府辦理	1,070	80.4139	105.09.28
小計			8,326	1,052.0902	
嘉義縣	太保市	南區第一測量隊	2,776	404.2528	105.09.28
	新港鄉	地方政府辦理	4,222	352.2084	105.09.28
小計			6,998	756.4612	

註1:* 表示已辦過重測或修測重新辦理之地區

註2:本表係依市縣別將重測計畫辦理地區及自籌經費辦理地區合併統計

105年度地籍圖重測成果一覽表 3/3

市縣	鄉鎮市區	辦理單位	重測合計筆數	重測合計面積(公頃)	公告日期
屏東縣	萬巒鄉	東區測量隊	2,690	450.7555	105.09.28
	萬巒鄉	地方政府辦理	2,144	774.9281	105.09.28
	高樹鄉	地方政府辦理	2,652	661.3471	105.09.28
	枋山鄉	地方政府辦理	1,395	230.9685	105.09.28
	九如鄉	地方政府辦理	2,643	624.0770	105.09.28
	東港鎮	地方政府自籌經費*	1,187	14.4934	105.09.28
	枋寮鄉	地方政府自籌經費	651	892.0080	105.09.28
小計			13,362	3,648.5777	
臺東縣	大武鄉	地方政府辦理	1,165	327.5752	105.10.01
	卑南鄉	地方政府辦理	552	283.7806	105.10.01
	鹿野鄉	地方政府辦理	734	195.4299	105.10.01
小計			2,451	806.7857	
花蓮縣	壽豐鄉	地方政府辦理	708	115.8064	105.09.28
	光復鄉	地方政府辦理	790	697.2891	105.09.28
	富里鄉	地方政府委外辦理	6,725	2,019.1789	105.10.26
小計			8,223	2,832.2743	
澎湖縣	西嶼鄉	地方政府辦理	5,486	260.6555	105.09.28
小計			5,486	260.6555	

註1:* 表示已辦過重測或修測重新辦理之地區

註2:本表係依市縣別將重測計畫辦理地區及自籌經費辦理地區合併統計

地籍圖重測105年度計畫成果一覽表 1/2

市縣	鄉鎮市區	辦理單位	重測合計筆數	重測合計面積(公頃)	公告日期
合計			137,350	20,792.7918	
新北市	新店區	北區第一測量隊	721	44.3884	105.09.28
	烏來區	北區第一測量隊	1,977	387.3550	105.09.28
	鶯歌區	地方政府辦理	1,653	80.1903	105.09.28
	三芝區	地方政府委外辦理	6,814	699.9858	105.09.28
	瑞芳區	地方政府委外辦理	1,239	659.6844	105.09.28
小計			12,404	1,871.6038	
桃園市	大溪區	北區第二測量隊	3,187	346.8311	105.09.28
	大溪區	地方政府委外辦理	6,775	539.6886	105.09.28
	龍潭區	地方政府辦理	5,538	820.9428	105.09.28
	大園區	地方政府辦理	3,172	395.4359	105.09.28
小計			18,672	2,102.8984	
臺中市	沙鹿區	中區測量隊	2,469	55.8714	105.10.01
	沙鹿區	地方政府辦理	1,192	24.0909	105.10.01
	外埔區	地方政府辦理	1,255	197.0395	105.10.01
	神岡區	地方政府辦理	2,465	122.0736	105.10.01
	烏日區	地方政府辦理	1,731	107.1608	105.10.01
	太平區	地方政府辦理	555	51.5645	105.10.01
	大雅區	地方政府辦理	1,373	70.3268	105.10.01
小計			11,040	628.1275	
臺南市	麻豆區	南區第二測量隊	2,582	214.8304	105.09.28
	柳營區	地方政府辦理	553	63.6512	105.09.28
	鹽水區	地方政府辦理	1,347	240.4879	105.09.28
	西港區	地方政府辦理	1,997	81.9962	105.09.28
	仁德區	地方政府辦理	2,218	209.3177	105.09.28
	東山區	地方政府辦理	981	70.3011	105.09.28
	白河區	地方政府辦理	1,162	84.0796	105.09.28
	善化區	地方政府辦理	1,282	30.3424	105.09.28
	楠西區	地方政府辦理	1,166	141.3475	105.09.28
	永康區	地方政府辦理	695	11.4294	105.09.28
小計			13,983	1,147.7832	
高雄市	旗山區	南區第二測量隊	2,568	455.4754	105.09.28
	杉林區	地方政府辦理	2,882	627.3105	105.09.28
	美濃區	地方政府辦理	1,422	273.5819	105.09.28
	梓官區	地方政府辦理	1,632	102.7116	105.09.28
	大樹區	地方政府辦理	1,176	438.9017	105.09.28
	阿蓮區	地方政府辦理	1,831	175.4257	105.09.28
小計			11,511	2,073.4068	
新竹縣	新埔鎮	地方政府辦理	933	193.6734	105.10.01
	芎林鄉	地方政府辦理	2,857	446.0847	105.10.01
小計			3,790	639.7581	
苗栗縣	銅鑼鄉	北區第二測量隊	2,966	490.9726	105.10.01
	大湖鄉	地方政府辦理	3,980	655.1959	105.10.01
小計			6,946	1,146.1685	
彰化縣	二林鎮	南區第一測量隊	2,349	504.0993	105.09.27
	二林鎮	地方政府辦理	833	124.8420	105.09.27
	芬園鄉	地方政府辦理	1,519	374.8142	105.09.27
	伸港鄉	地方政府辦理	741	78.0710	105.09.27
	田中鎮	地方政府辦理	852	72.4194	105.09.27
	埤頭鄉	地方政府辦理	1,537	159.4631	105.09.27
	埔鹽鄉	地方政府辦理	808	19.4858	105.09.27
小計			8,639	1,333.1949	

註1:* 表示已辦過重測或修測重新辦理之地區

註2:本表係依市縣別將重測計畫辦理地區及自籌經費辦理地區分開統計

地籍圖重測105年度計畫成果一覽表 2/2

市縣	鄉鎮市區	辦理單位	重測合計筆數	重測合計面積(公頃)	公告日期
南投縣	竹山鎮	中區測量隊	2,863	340.9798	105.10.01
	竹山鎮	地方政府辦理	1,085	188.8801	105.10.01
	水里鄉	地方政府辦理	1,205	361.5941	105.10.01
	草屯鎮	地方政府辦理	953	406.9252	105.10.01
	埔里鎮	地方政府辦理	1,251	101.1284	105.10.01
小計			7,357	1,399.5075	
雲林縣	斗六市	南區第一測量隊	2,577	157.7304	105.09.28
	古坑鄉	地方政府辦理	743	141.2691	105.09.28
	古坑鄉	地方政府辦理	1,464	320.2309	105.11.15
	大埤鄉	地方政府辦理	1,088	45.3425	105.09.28
	麥寮鄉	地方政府辦理	1,384	307.1032	105.09.28
	虎尾鎮	地方政府辦理	1,070	80.4139	105.09.28
小計			8,326	1,052.0902	
嘉義縣	太保市	南區第一測量隊	2,776	404.2528	105.09.28
	新港鄉	地方政府辦理	4,222	352.2084	105.09.28
小計			6,998	756.4612	
屏東縣	萬巒鄉	東區測量隊	2,690	450.7555	105.09.28
	萬巒鄉	地方政府辦理	2,144	774.9281	105.09.28
	高樹鄉	地方政府辦理	2,652	661.3471	105.09.28
	枋山鄉	地方政府辦理	1,395	230.9685	105.09.28
	九如鄉	地方政府辦理	2,643	624.0770	105.09.28
小計			11,524	2,742.0762	
臺東縣	大武鄉	地方政府辦理	1,165	327.5752	105.10.01
	卑南鄉	地方政府辦理	552	283.7806	105.10.01
	鹿野鄉	地方政府辦理	734	195.4299	105.10.01
小計			2,451	806.7857	
花蓮縣	壽豐鄉	地方政府辦理	708	115.8064	105.09.28
	光復鄉	地方政府辦理	790	697.2891	105.09.28
	富里鄉	地方政府委外辦理	6,725	2,019.1789	105.10.26
小計			8,223	2,832.2743	
澎湖縣	西嶼鄉	地方政府辦理	5,486	260.6555	105.09.28
小計			5,486	260.6555	

註1:* 表示已辦過重測或修測重新辦理之地區

註2: 本表係依市縣別將重測計畫辦理地區及自籌經費辦理地區分開統計

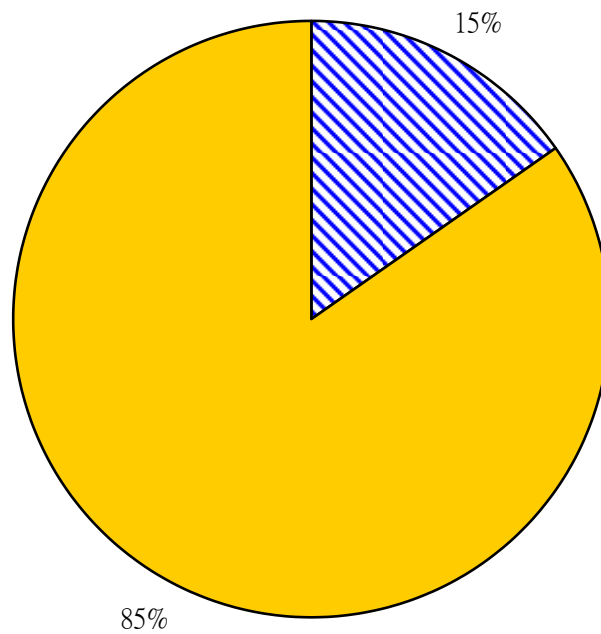
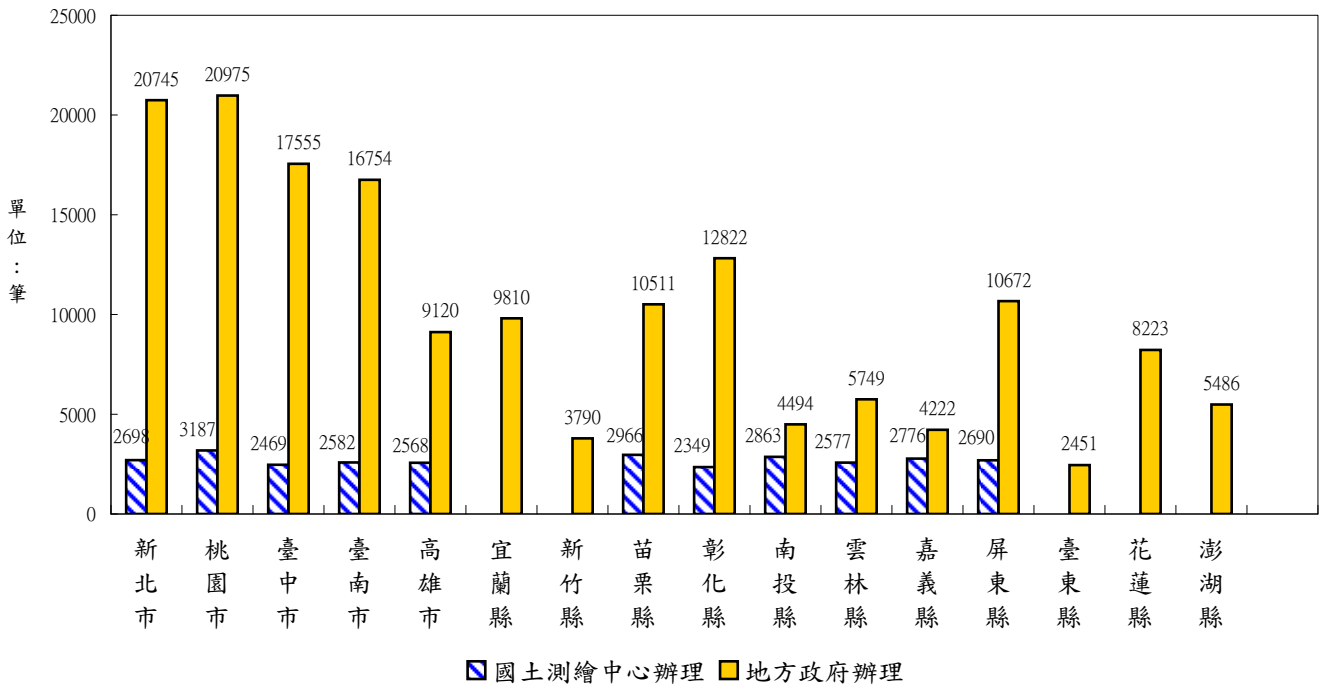
105年度地方政府自籌經費辦理地籍圖重測成果一覽表

市縣	鄉鎮市區	辦理單位	重測合計筆數	重測合計面積(公頃)	公告日期
合計			55,754	4,273.8606	
新北市	鶯歌區	地方政府自籌經費	3,224	289.6322	105.09.28
	泰山區	地方政府自籌經費	3,707	72.6142	105.09.28
	雙溪區	地方政府自籌委外	4,108	208.7882	105.09.28
小計			11,039	571.0346	
桃園市	觀音區	地方政府自籌委外	5,490	766.8375	105.09.28
小計			5,490	766.8375	
臺中市	沙鹿區	地方政府自籌委外	7,813	205.8982	105.05.13
	烏日區	地方政府自籌經費	680	36.4882	105.10.01
	外埔區	地方政府自籌經費	491	47.3725	105.10.01
小計			8,984	289.7589	
臺南市	中西區	地方政府自籌經費*	2,248	62.4300	105.09.28
	東區	地方政府自籌經費*	712	13.5936	105.09.28
	善化區	地方政府自籌經費	1,224	73.1136	105.09.28
	柳營區	地方政府自籌經費	765	66.8767	105.09.28
	永康區	地方政府自籌經費	404	30.3277	105.09.28
小計			5,353	246.3416	
高雄市	大寮區	地方政府自籌經費	177	23.9478	105.09.28
小計			177	23.9478	
宜蘭縣	宜蘭市	地方政府自籌經費*	3,063	48.1917	105.10.01
	頭城鎮	地方政府自籌經費*	1,634	92.2691	105.10.01
	冬山鄉	地方政府自籌經費	3,806	429.4196	105.10.01
	三星鄉	地方政府自籌經費	1,127	129.9172	105.10.01
	羅東鎮	地方政府自籌委外	180	3.8261	105.09.28
小計			9,810	703.6237	
苗栗縣	頭份市	地方政府自籌委外*	6,531	161.5433	105.01.04
小計			6,531	161.5433	
彰化縣	秀水鄉	地方政府自籌經費	991	21.4840	105.11.22
	福興鄉	地方政府自籌經費	674	22.9741	105.12.26
	永靖鄉	地方政府自籌經費	763	19.1419	105.12.08
	埤頭鄉	地方政府自籌經費	1,250	89.8216	105.09.27
	二林鎮	地方政府自籌經費	355	91.9782	105.09.27
	埔鹽鄉	地方政府自籌經費	615	15.3532	105.09.27
	芬園鄉	地方政府自籌經費	877	246.0414	105.09.27
	伸港鄉	地方政府自籌經費	529	60.7869	105.09.27
	田中鎮	地方政府自籌經費	478	36.6905	105.09.27
小計			6,532	604.2717	
屏東縣	東港鎮	地方政府自籌經費*	1,187	14.4934	105.09.28
	枋寮鄉	地方政府自籌經費	651	892.0080	105.09.28
小計			1,838	906.5015	
年度總計			193,104	25,066.6524	

註1:* 表示已辦過重測或修測重新辦理之地區

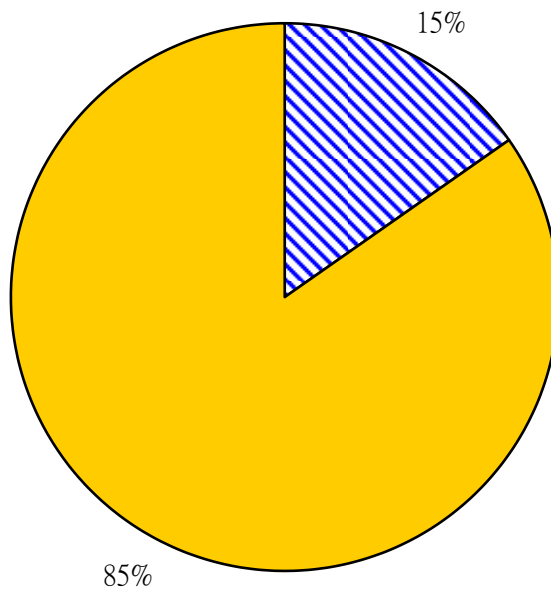
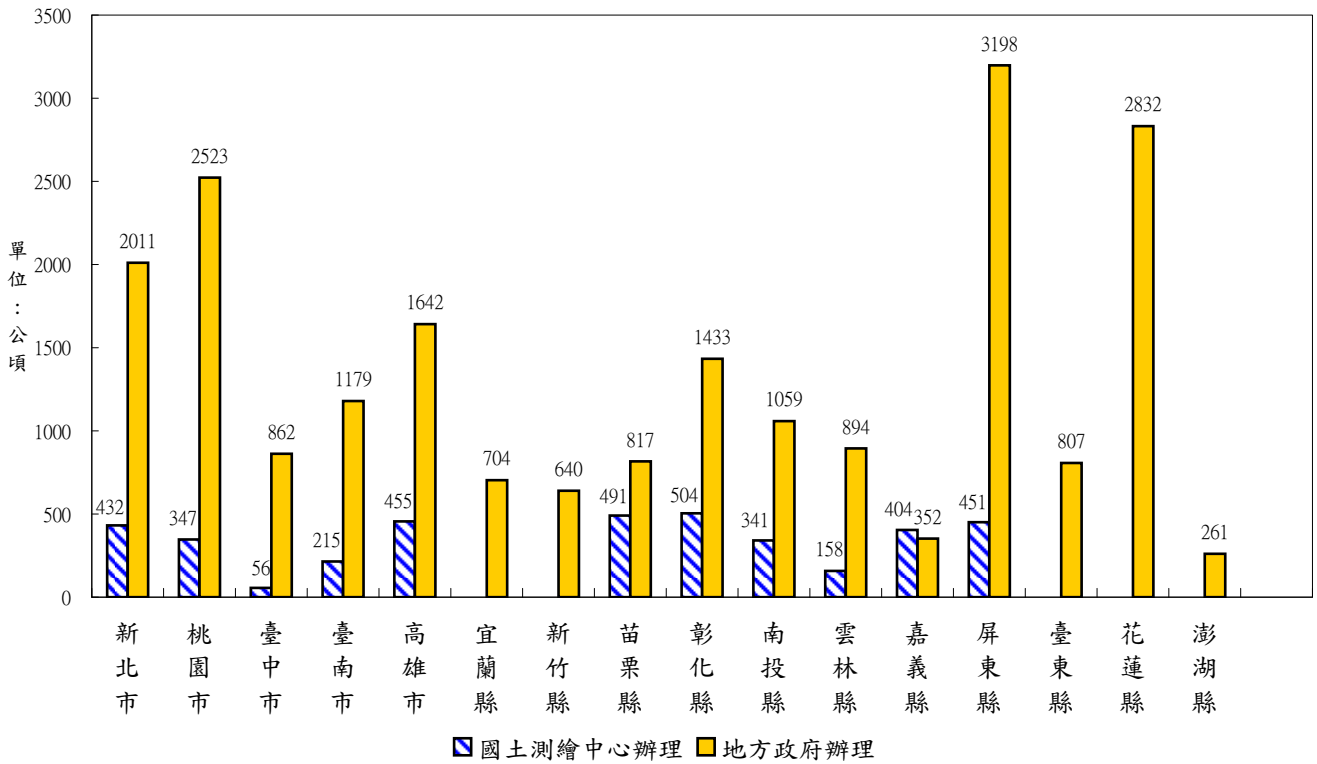
註2:本表係依市縣別將重測計畫辦理地區及自籌經費辦理地區分開統計

105年度地籍圖重測各機關辦理筆數統計圖



■ 國土測繪中心辦理 ■ 地方政府辦理

105年度地籍圖重測各機關辦理面積統計圖



■ 國土測繪中心辦理 ■ 地方政府辦理

62~105年度地籍圖重測成果統計表

期別	年度	項目	重測合計筆數		重測合計面積(公頃)	
		總 計		(7,937,314)		(653,861)
				8,132,107		662,501
試辦期		小 計		241,043		12,685
		62年度		75,133		3,887
		63年度		75,141		2,989
		64年度		90,769		5,809
三期 十三年 計畫		小 計		2,323,438		106,861
		65年度		122,430		4,075
		66年度		201,193		6,436
		67年度		241,389		9,599
		68年度		219,955		10,386
		69年度		167,995		7,354
		70年度		210,783		7,275
		71年度		111,041		5,275
		72年度		169,530		8,453
		73年度		170,123		7,893
		74年度		188,894		10,177
		75年度		175,940		8,950
		76年度		171,637		10,594
		77年度		172,528		10,394
		78年度		133,163		4,407
後續計畫		小 計		(3,107,666)		(259,663)
				3,184,123		264,187
		79年度		126,068		5,724
		80年度		153,170		5,484
		81年度		181,472		8,293
		82年度		190,490		9,596
		83年度		188,564		15,092
		84年度		192,734		10,199
		85年度		178,194		11,499
		86年度		201,938		12,401
		87年度		215,536		18,203
		88年度		219,432		29,286
		88年下半年及89年度		301,049		32,883
		90年度		(190,965)		(21,335)
				220,137		23,218
		91年度		(192,524)		(20,279)
				226,300		21,234
		92年度		(167,927)		(18,323)
			172,848		18,571	
	93年度		(214,955)		(22,770)	
			216,888		22,801	
	94年度		(192,648)		(18,296)	
			199,303		19,703	
地籍圖 重測 計畫		小 計		(1,768,311)		(219,044)
				1,853,743		222,300
		95年度		(188,622)		(21,512)
				191,211		21,544
		96年度		(181,110)		(22,174)
				184,391		22,622
		97年度		(209,326)		(26,484)
				217,616		26,640
		98年度		(204,478)		(28,461)
				214,206		29,288
		99年度		(207,148)		(21,378)
				217,641		21,779
	100年度		(198,118)		(27,192)	
			216,141		27,867	
	101年度		(200,345)		(25,528)	
			212,530		25,793	
	102年度		(185,498)		(23,721)	
			197,524		24,005	
	103年度		(193,666)		(22,594)	
			202,483		22,762	
後續 計畫		小 計		(363,693)		(51,201)
				396,597		52,061
		104年度		(185,964)		(26,527)
			203,493		26,995	
	105年度		(177,729)		(24,674)	
			193,104		25,067	

()內者不含已辦過重測、修測重新辦理之數量

含北高2市

105年度地籍圖重測「地籍調查指界暨界址爭議處理」統計表 1/7

項目	鄉鎮市區											中心辦 小計	萬巒鄉	龍潭區	
	新店區	烏來區	大溪區	銅鑼鄉	沙鹿區	竹山鎮	二林鎮	斗六市	太保市	麻豆區	旗山區				
1. 重測前筆數	706	1,910	2,476	2,669	2,469	2,619	2,274	2,514	2,709	2,558	2,449	2,525	27,878	1,543	5,181
2. 新增分割筆數	0	0	0	0	0	0	0	0	0	0	0	0	0	0	0
3. 未登記土地筆數	15	67	711	297	0	244	75	63	67	24	119	165	1,847	110	357
4. 重測合計筆數=(1)+(2)+(3)	721	1,977	3,187	2,966	2,469	2,863	2,349	2,577	2,776	2,582	2,568	2,690	29,725	1,653	5,538
5. 重測被合併筆數	0	0	0	0	0	0	0	1	0	0	0	0	1	0	0
6. 重測後筆數=(4)-(5)	721	1,977	3,187	2,966	2,469	2,863	2,349	2,576	2,776	2,582	2,568	2,690	29,724	1,653	5,538
測區外筆數	39	11	8	49	16	206	54	229	50	107	119	169	1,057	0	0
7. 指界確定者	40	155	67	306	89	0	41	48	683	37	166	7	1,639	11	1,658
8. 無界址爭議者	571	1,484	1,795	1,733	1,493	2,473	1,555	1,705	1,575	2,025	1,678	1,861	19,948	1,413	2,770
9. 發生界址爭議者	8	0	0	23	0	3	0	25	0	0	14	2	75	2	0
10. 小計	579	1,484	1,795	1,756	1,493	2,476	1,555	1,730	1,575	2,025	1,692	1,863	20,023	1,415	2,770
11. 辦理逕行施測	102	338	1,325	814	878	387	753	763	518	520	710	820	7,928	227	1,110
12. 已決	2	0	0	12	0	3	0	25	0	0	7	2	51	2	0
13. 待調處者	0	0	0	0	0	0	0	0	0	0	7	0	7	0	0
	6	0	0	11	0	0	0	0	0	0	0	0	17	0	0
	6	0	0	11	0	0	0	0	0	0	7	0	24	0	0
(15)=(13)+(14)	6	0	0	11	0	0	0	0	0	0	7	0	24	0	0
(16)=(12)+(15)	8	0	0	23	0	3	0	25	0	0	14	2	75	2	0
17. 已決	0	0	0	0	0	0	0	0	0	0	0	0	0	0	0
18. 未決	0	0	0	90	9	0	0	36	0	0	0	0	135	0	0
	0	0	0	90	9	0	0	36	0	0	0	0	135	0	0
(19)=(17)+(18)	0	0	0	90	9	0	0	36	0	0	0	0	135	0	0
合計=(7)+(10)+(11)+(16)+(19)-(9)=(4)	721	1,977	3,187	2,966	2,469	2,863	2,349	2,577	2,776	2,582	2,568	2,690	29,725	1,653	5,538

105年度地籍圖重測「地籍調查指界暨界址爭議處理」統計表 2/7

項目		鄉鎮市區	大園區	沙鹿區	外埔區	神岡區	烏日區	太平區	大雅區	柳營區	鹽水區	西港區	仁德區	東山區	白河區	善化區	楠西區	
調查筆數	1. 重測前筆數	3,011	1,186	1,149	2,280	1,585	546	1,230	540	1,344	1,934	2,180	921	1,151	1,221	861	0	
	2. 新增分割筆數	0	0	0	0	0	0	91	0	0	0	0	0	0	0	0	0	
	3. 未登記土地筆數	161	6	106	185	146	9	52	13	3	63	38	60	11	61	305	0	
	4. 重測合計筆數=(1)+(2)+(3)	3,172	1,192	1,255	2,465	1,731	555	1,373	553	1,347	1,997	2,218	981	1,162	1,282	1,166	0	
	5. 重測被合併筆數	153	0	0	2	0	0	0	0	0	0	44	0	0	7	0	0	
	6. 重測後筆數=(4)-(5)	3,019	1,192	1,255	2,463	1,731	555	1,373	553	1,347	1,997	2,174	981	1,162	1,275	1,166	0	
	測區外筆數	359	52	0	25	0	13	75	5	27	34	94	18	17	0	26	0	
	7. 指界確定者	0	173	187	62	175	52	0	23	20	0	125	12	0	0	35	0	
	8. 無界址爭議者	2,436	773	772	1,993	1,122	441	1,160	390	1,147	1,640	1,927	647	756	1,106	761	0	
	9. 發生界址爭議者	8	76	0	72	22	40	11	0	5	7	7	0	0	0	0	0	
10. 小計	2,444	849	772	2,065	1,144	481	1,171	390	1,152	1,647	1,934	647	756	1,106	761	0		
11. 辦理逕行施測	728	167	296	338	412	17	202	140	175	350	159	322	406	176	370	0		
指界情形	12. 已決	6	15	0	66	18	40	11	0	5	7	4	0	0	0	0	0	
	13. 待調處者	13. 待調處者	0	61	0	4	0	0	0	0	0	0	0	0	0	0	0	0
		14. 訴之於法官	2	0	0	6	0	3	0	0	0	0	3	0	0	0	0	0
		(15)=(13)+(14)	2	61	0	6	4	3	0	0	0	0	3	0	0	0	0	0
	(16)=(12)+(15)	8	76	0	72	22	43	11	0	5	7	7	0	0	0	0	0	
	17. 已決	0	0	0	0	0	0	0	0	0	0	0	0	0	0	0	0	
	18. 未決	18. 未決	0	3	0	0	0	2	0	0	0	0	0	0	0	0	0	0
		(19)=(17)+(18)	0	3	0	0	0	2	0	0	0	0	0	0	0	0	0	0
		合計=(7)+(10)+(11)+(16)+(19)-(9)=(4)	3,172	1,192	1,255	2,465	1,731	555	1,373	553	1,347	1,997	2,218	981	1,162	1,282	1,166	0

105年度地籍圖重測「地籍調查指界暨界址爭議處理」統計表 3/7

項目		鄉鎮市區	永康區	杉林區	美濃區	梓官區	大樹區	阿蓮區	新埔鎮	芎林鄉	大湖鄉	二林鎮	芬園鄉	伸港鄉	田中鎮	埤頭鄉	埔鹽鄉	
調查筆數	1. 重測前筆數		693	2,547	1,364	1,524	1,073	1,732	858	2,502	3,826	765	1,430	726	760	1,351	803	
	2. 新增分割筆數		0	0	0	0	0	0	0	0	0	0	0	0	0	0	0	
	3. 未登記土地筆數		2	335	58	108	103	99	75	355	154	68	89	15	92	186	5	
	4. 重測合計筆數=(1)+(2)+(3)		695	2,882	1,422	1,632	1,176	1,831	933	2,857	3,980	833	1,519	741	852	1,537	808	
	5. 重測被合併筆數		0	0	0	0	0	0	0	0	0	0	0	0	0	40	0	
	6. 重測後筆數=(4)-(5)		695	2,882	1,422	1,632	1,176	1,831	933	2,857	3,980	833	1,519	741	852	1,497	808	
	測區外筆數		51	0	143	10	20	316	65	50	70	38	0	0	135	0	9	
	7. 指界確定者		54	114	11	22	18	6	67	715	83	148	11	35	0	233	52	
	8. 無界址爭議者		554	2,056	902	1,447	528	1,311	340	705	2,937	443	1,344	613	670	992	608	
	9. 發生界址爭議者		4	0	9	4	0	0	20	8	30	0	0	0	3	0	0	
10. 小計		558	2,056	911	1,451	528	1,311	360	713	2,967	443	1,344	616	670	992	608		
11. 辦理逕行施測		83	712	500	159	630	514	506	1,429	930	242	164	164	90	182	312	148	
指界情形	12. 已決		4	0	9	4	0	0	20	8	30	0	0	3	0	0	0	
	13. 待調處者	13. 待調處者		0	0	0	0	0	0	0	0	0	0	0	0	0	0	0
		14. 訴之於法官		0	0	0	0	0	0	0	0	0	0	0	0	0	0	0
		(15)=(13)+(14)		0	0	0	0	0	0	0	0	0	0	0	0	0	0	0
	(16)=(12)+(15)		4	0	9	4	0	0	20	8	30	0	0	3	0	0	0	
	17. 已決		0	0	0	0	0	0	0	0	0	0	0	0	0	0	0	
	18. 未決		0	0	0	0	0	0	0	0	0	0	0	0	0	0	0	
(19)=(17)+(18)		0	0	0	0	0	0	0	0	0	0	0	0	0	0	0		
合計=(7)+(10)+(11)+(16)+(19)-(9)=(4)		695	2,882	1,422	1,632	1,176	1,831	933	2,857	3,980	833	1,519	741	852	1,537	808		

105年度地籍圖重測「地籍調查指界暨界址爭議處理」統計表 4/7

項目	鄉鎮市區															
	竹山鎮	水里鄉	草屯鎮	埔里鎮	古坑鄉	古坑鄉	古坑鄉	大埤鄉	參寮鄉	虎尾鎮	新港鄉	萬巒鄉	高樹鄉	枋山鄉	九如鄉	大武鄉
1. 重測前筆數	1,050	1,138	915	1,195	690	1,382	1,058	1,371	1,064	3,924	2,002	2,467	1,082	2,577	1,132	
2. 新增分割筆數	0	1	0	0	0	0	0	0	0	0	0	0	0	0	0	0
3. 未登記土地筆數	35	66	38	56	53	82	30	13	6	298	142	185	313	66	33	
4. 重測合計筆數=(1)+(2)+(3)	1,085	1,205	953	1,251	743	1,464	1,088	1,384	1,070	4,222	2,144	2,652	1,395	2,643	1,165	
5. 重測被合併筆數	0	0	0	0	0	0	3	0	0	0	0	0	0	0	0	0
6. 重測後筆數=(4)-(5)	1,085	1,205	953	1,251	743	1,464	1,085	1,384	1,070	4,222	2,144	2,652	1,395	2,643	1,165	
測區外筆數	15	37	58	17	31	0	41	3	60	0	127	49	22	30	20	
7. 指界確定者	0	0	25	148	0	43	77	0	0	71	14	97	0	154	0	
8. 無界址爭議者	622	1,119	771	810	596	898	852	1,098	425	2,831	1,808	1,854	978	1,918	1,041	
9. 發生界址爭議者	0	0	0	23	0	2	6	7	7	2	3	44	0	36	0	
10. 小計	622	1,119	771	833	596	900	858	1,105	432	2,833	1,811	1,898	978	1,954	1,041	
11. 辦理逕行施測	463	86	157	270	147	521	153	258	638	1,312	319	657	417	535	124	
12. 已決	0	0	0	13	0	2	6	7	7	2	3	28	0	36	0	
13. 待調處者	0	0	0	10	0	0	0	0	0	0	0	16	0	0	0	
	0	0	0	0	0	0	0	0	0	0	0	0	0	0	0	
	0	0	0	0	0	0	0	0	0	0	0	0	0	0	0	
15. 未決	0	0	0	0	0	0	0	0	0	0	0	0	0	0	0	
	0	0	0	0	0	0	0	0	0	0	0	0	0	0	0	
(15)=(13)+(14)	0	0	0	10	0	0	0	0	0	0	0	16	0	0	0	
(16)=(12)+(15)	0	0	0	23	0	2	6	7	7	2	3	44	0	36	0	
17. 已決	0	0	0	0	0	0	0	0	0	0	0	0	0	0	0	
18. 未決	0	0	0	0	0	0	0	21	0	0	0	0	0	0	0	
	0	0	0	0	0	0	0	21	0	0	0	0	0	0	0	
(19)=(17)+(18)	0	0	0	0	0	0	0	21	0	0	0	0	0	0	0	
合計=(7)+(10)+(11)+(16)+(19)-(9)=(4)	1,085	1,205	953	1,251	743	1,464	1,088	1,384	1,070	4,222	2,144	2,652	1,395	2,643	1,165	

105年度地籍圖重測「地籍調查指界暨界址爭議處理」統計表 5/7

項目	鄉鎮市區											地方府 委外小計	鶯歌區	泰山區	烏日區	外埔區
	卑南鄉	鹿野鄉	壽豐鄉	光復鄉	西嶼鄉	地方府 辦理小計	三芝區	瑞芳區	大溪區	富里鄉	地方府 委外小計					
1. 重測前筆數	549	686	707	778	4,496	80,080	6,498	1,171	6,330	6,334	20,333	3,028	3,702	642	454	
2. 新增分割筆數	0	0	0	0	4	96	0	0	0	0	0	0	0	0	0	
3. 未登記土地筆數	3	48	1	12	986	5,896	316	68	445	391	1,220	196	5	38	37	
4. 重測合計筆數=(1)+(2)+(3)	552	734	708	790	5,486	86,072	6,814	1,239	6,775	6,725	21,553	3,224	3,707	680	491	
5. 重測被合併筆數	0	0	0	4	0	253	557	0	0	44	601	0	0	0	0	
6. 重測後筆數=(4)-(5)	552	734	708	786	5,486	85,819	6,257	1,239	6,775	6,681	20,952	3,224	3,707	680	491	
測區外筆數	95	0	0	11	6	2,274	148	44	0	0	192	8	179	0	0	
7. 指界確定者	16	8	0	62	0	4,817	1,232	3	285	23	1,543	559	325	239	15	
8. 無界址爭議者	464	563	576	700	2,207	58,835	3,505	807	4,358	4,672	13,342	2,322	2,912	311	381	
9. 發生界址爭議者	2	0	0	0	0	460	10	0	13	6	29	27	110	11	0	
10. 小計	466	563	576	700	2,207	59,295	3,515	807	4,371	4,678	13,371	2,349	3,022	322	381	
11. 辦理逕行施測	70	163	132	28	3,279	21,925	2,067	429	2,119	1,966	6,581	316	360	119	95	
12. 已決	0	0	0	0	0	356	10	0	0	2	12	12	95	11	0	
13. 待調處者	0	0	0	0	0	91	0	0	0	4	4	0	0	0	0	
	0	0	0	0	0	14	0	0	13	0	13	15	15	0	0	
	0	0	0	0	0	105	0	0	13	4	17	15	15	0	0	
(15)=(13)+(14)	0	0	0	0	0	105	0	0	13	4	17	15	15	0	0	
(16)=(12)+(15)	0	0	0	0	0	461	10	0	13	6	29	27	110	11	0	
17. 已決	0	0	0	0	0	6	0	0	0	0	0	0	0	0	0	
18. 未決	2	0	0	0	0	28	0	0	0	58	58	0	0	0	0	
	2	0	0	0	0	34	0	0	0	58	58	0	0	0	0	
(19)=(17)+(18)	2	0	0	0	0	34	0	0	0	58	58	0	0	0	0	
合計=(7)+(10)+(11)+(16)+(19)-(9)=(4)	552	734	708	790	5,486	86,072	6,814	1,239	6,775	6,725	21,553	3,224	3,707	680	491	

105年度地籍圖重測「地籍調查指界暨界址爭議處理」統計表 6/7

項目		鄉鎮市區														
		中西區	東區	善化區	柳營區	永康區	大寮區	宜蘭市	頭城鎮	冬山鄉	三星鄉	秀水鄉	福興鄉	永靖鄉	埤頭鄉	二林鎮
調查筆數	1. 重測前筆數	2,247	712	1,217	758	404	175	3,051	1,630	3,806	1,127	981	646	763	1,064	349
	2. 新增分割筆數	0	0	0	0	0	0	0	0	0	0	0	0	0	0	0
	3. 未登記土地筆數	1	0	7	7	0	2	12	4	0	0	10	28	0	186	6
	4. 重測合計筆數=(1)+(2)+(3)	2,248	712	1,224	765	404	177	3,063	1,634	3,806	1,127	991	674	763	1,250	355
	5. 重測被合併筆數	0	0	0	0	0	0	32	7	0	0	0	0	0	9	0
	6. 重測後筆數=(4)-(5)	2,248	712	1,224	765	404	177	3,031	1,627	3,806	1,127	991	674	763	1,241	355
	測區外筆數	0	40	100	70	76	11	0	0	18	21	0	45	15	0	36
	7. 指界確定者	23	29	0	39	31	0	131	103	575	87	6	27	0	181	43
	8. 無界址爭議者	1,943	625	1,027	598	353	156	1,917	1,009	2,130	701	803	390	508	861	211
	9. 發生界址爭議者	6	0	0	0	4	0	13	2	0	0	148	45	0	0	0
	10. 小計	1,949	625	1,027	598	357	156	1,930	1,011	2,130	701	951	435	508	861	211
11. 辦理逕行施測	269	58	197	128	16	21	1,002	520	1,101	339	34	192	255	208	101	
指界情形	12. 已決	10	0	0	0	4	0	13	2	0	148	0	0	0	0	0
	13. 待調處者	13. 待調處者	3	0	0	0	0	0	0	0	0	0	47	0	0	0
		14. 訴之於法官	0	0	0	0	0	0	0	0	0	0	0	0	0	0
		(15)=(13)+(14)	3	0	0	0	0	0	0	0	0	0	47	0	0	0
	(16)=(12)+(15)	13	0	0	0	4	0	13	2	0	148	47	47	0	0	0
	17. 已決	0	0	0	0	0	0	0	0	0	0	0	0	0	0	0
19. 地籍誤謬	18. 未決	0	0	0	0	0	0	0	0	0	0	18	0	0	0	
	(19)=(17)+(18)	0	0	0	0	0	0	0	0	0	0	18	0	0	0	
合計=(7)+(10)+(11)+(16)+(19)-(9)=(4)	2,248	712	1,224	765	404	177	3,063	1,634	3,806	1,127	991	674	763	1,250	355	

105年度地籍圖重測「地籍調查指界暨界址爭議處理」統計表 7/7

項目	鄉鎮市區											合計		
	埔鹽鄉	芬園鄉	伸港鄉	田中鎮	東港鎮	枋寮鄉	地方政府自 籌經費小計	雙溪區	觀音區	沙鹿區	羅東鎮		頭份市	地方政府自 籌委外小計
1. 重測前筆數	609	814	522	433	1,187	612	30,933	4,031	5032	7,800	180	6,516	23,559	182,783
2. 新增分割筆數	0	0	0	0	0	0	0	0	0	0	0	0	0	96
3. 未登記土地筆數	6	63	7	45	0	39	699	77	458	13	0	15	563	10,225
4. 重測合計筆數=(1)+(2)+(3)	615	877	529	478	1,187	651	31,632	4,108	5490	7,813	180	6531	24,122	193,104
5. 重測被合併筆數	0	0	0	0	1	0	49	425	0	0	0	4	429	1,333
6. 重測後筆數=(4)-(5)	615	877	529	478	1,186	651	31,583	3,683	5490	7,813	180	6527	23,693	191,771
測區外筆數	9	0	0	53	42	50	773	103	81	85	0	0	269	4,565
7. 指界確定者	62	0	15	0	164	108	2,762	546	441	1,949	37	1,475	4,448	15,209
8. 無界址爭議者	396	769	395	298	936	406	22,358	1,722	4212	5,285	130	2,474	13,823	128,306
9. 發生界址爭議者	0	13	4	0	0	0	383	31	14	206	0	47	298	1,245
10. 小計	396	782	399	298	936	406	22,741	1,753	4226	5,491	130	2,521	14,121	129,551
11. 辦理逕行施測	157	95	115	180	87	137	6,102	1,809	823	373	13	2,528	5,546	48,082
12. 已決	0	13	4	0	0	0	312	26	14	61	0	34	135	866
13. 待調處者	0	0	0	0	0	0	50	0	0	145	0	0	145	297
14. 訴之於法者	0	0	0	0	0	0	30	5	0	0	0	13	18	92
(15)=(13)+(14)	0	0	0	0	0	0	80	5	0	145	0	13	163	389
(16)=(12)+(15)	0	13	4	0	0	0	392	31	14	206	0	47	298	1,255
17. 已決	0	0	0	0	0	0	0	0	0	0	0	0	0	6
18. 未決	0	0	0	0	0	0	18	0	0	0	0	7	7	246
(19)=(17)+(18)	0	0	0	0	0	0	18	0	0	0	0	7	7	252
合計=(7)+(10)+(11)+(16)+(19)-(9)=(4)	615	877	529	478	1,187	651	31,632	4,108	5,490	7,813	180	6,531	24,122	193,104

105年度地籍圖重測「辦理協助指界情形」統計表 1/2

辦理單位	鄉鎮市區	重測合計 筆數	同意協助指界結果		不同意協助指界結果		合計	
			筆數	占重測合計筆 數百分比%	筆數	占重測合計筆 數百分比%	筆數	占重測合計筆 數百分比%
合計		193,104	128,306	66.44%	1,245	0.64%	129,551	67.09%
北區第一測量隊	新店區	721	571	79.20%	8	1.11%	579	80.31%
	烏來區	1,977	1,484	75.06%	0	0.00%	1,484	75.06%
北區第二測量隊	大溪區	3,187	1,795	56.32%	0	0.00%	1,795	56.32%
	銅鑼鄉	2,966	1,733	58.43%	23	0.78%	1,756	59.20%
中區測量隊	沙鹿區	2,469	1,493	60.47%	0	0.00%	1,493	60.47%
	竹山鎮	2,863	2,473	86.38%	3	0.10%	2,476	86.48%
南區第一測量隊	二林鎮	2,349	1,555	66.20%	0	0.00%	1,555	66.20%
	斗六市	2,577	1,705	66.16%	25	0.97%	1,730	67.13%
	太保市	2,776	1,575	56.74%	0	0.00%	1,575	56.74%
南區第二測量隊	麻豆區	2,582	2,025	78.43%	0	0.00%	2,025	78.43%
	旗山區	2,568	1,678	65.34%	14	0.55%	1,692	65.89%
東區測量隊	萬巒鄉	2,690	1,861	69.18%	2	0.07%	1,863	69.26%
中心辦小計		29,725	19,948	67.11%	75	0.25%	20,023	67.36%
新北市	鶯歌區	1,653	1,413	85.48%	2	0.12%	1,415	85.60%
桃園市	龍潭區	5,538	2,770	50.02%	0	0.00%	2,770	50.02%
	大園區	3,172	2,436	76.80%	8	0.25%	2,444	77.05%
臺中市	沙鹿區	1,192	773	64.85%	76	6.38%	849	71.22%
	外埔區	1,255	772	61.51%	0	0.00%	772	61.51%
	神岡區	2,465	1,993	80.85%	72	2.92%	2,065	83.77%
	烏日區	1,731	1,122	64.82%	22	1.27%	1,144	66.09%
	太平區	555	441	79.46%	40	7.21%	481	86.67%
	大雅區	1,373	1,160	84.49%	11	0.80%	1,171	85.29%
臺南市	柳營區	553	390	70.52%	0	0.00%	390	70.52%
	鹽水區	1,347	1,147	85.15%	5	0.37%	1,152	85.52%
	西港區	1,997	1,640	82.12%	7	0.35%	1,647	82.47%
	仁德區	2,218	1,927	86.88%	7	0.32%	1,934	87.20%
	東山區	981	647	65.95%	0	0.00%	647	65.95%
	白河區	1,162	756	65.06%	0	0.00%	756	65.06%
	善化區	1,282	1,106	86.27%	0	0.00%	1,106	86.27%
	楠西區	1,166	761	65.27%	0	0.00%	761	65.27%
高雄市	永康區	695	554	79.71%	4	0.58%	558	80.29%
	杉林區	2,882	2,056	71.34%	0	0.00%	2,056	71.34%
	美濃區	1,422	902	63.43%	9	0.63%	911	64.06%
	梓官區	1,632	1,447	88.66%	4	0.25%	1,451	88.91%
	大樹區	1,176	528	44.90%	0	0.00%	528	44.90%
新竹縣	阿蓮區	1,831	1,311	71.60%	0	0.00%	1,311	71.60%
	新埔鎮	933	340	36.44%	20	2.14%	360	38.59%
	芎林鄉	2,857	705	24.68%	8	0.28%	713	24.96%
苗栗縣	大湖鄉	3,980	2,937	73.79%	30	0.75%	2,967	74.55%
南投縣	竹山鎮	1,085	622	57.33%	0	0.00%	622	57.33%
	水里鄉	1,205	1,119	92.86%	0	0.00%	1,119	92.86%
	草屯鎮	953	771	80.90%	0	0.00%	771	80.90%
	埔里鎮	1,251	810	64.75%	23	1.84%	833	66.59%
彰化縣	二林鎮	833	443	53.18%	0	0.00%	443	53.18%
	芬園鄉	1,519	1,344	88.48%	0	0.00%	1,344	88.48%
	伸港鄉	741	613	82.73%	3	0.40%	616	83.13%
	田中鎮	852	670	78.64%	0	0.00%	670	78.64%
	埤頭鄉	1,537	992	64.54%	0	0.00%	992	64.54%
	埔鹽鄉	808	608	75.25%	0	0.00%	608	75.25%
雲林縣	古坑鄉	743	596	80.22%	0	0.00%	596	80.22%
	古坑鄉	1,464	898	61.34%	2	0.14%	900	61.48%
	大埤鄉	1,088	852	78.31%	6	0.55%	858	78.86%
	麥寮鄉	1,384	1,098	79.34%	7	0.51%	1,105	79.84%
	虎尾鎮	1,070	425	39.72%	7	0.65%	432	40.37%

105年度地籍圖重測「辦理協助指界情形」統計表 2/2

辦理單位	鄉鎮市區	重測合計 筆數	同意協助指界結果		不同意協助指界結果		合計	
			筆數	占重測合計筆 數百分比%	筆數	占重測合計筆 數百分比%	筆數	占重測合計筆 數百分比%
嘉義縣	新港鄉	4,222	2,831	67.05%	2	0.05%	2,833	67.10%
澎湖縣	西嶼鄉	5,486	2,207	40.23%	0	0.00%	2,207	40.23%
屏東縣	萬巒鄉	2,144	1,808	84.33%	3	0.14%	1,811	84.47%
	高樹鄉	2,652	1,854	69.91%	44	1.66%	1,898	71.57%
	枋山鄉	1,395	978	70.11%	0	0.00%	978	70.11%
	九如鄉	2,643	1,918	72.57%	36	1.36%	1,954	73.93%
臺東縣	大武鄉	1,165	1,041	89.36%	0	0.00%	1,041	89.36%
	卑南鄉	552	464	84.06%	2	0.36%	466	84.42%
	鹿野鄉	734	563	76.70%	0	0.00%	563	76.70%
花蓮縣	壽豐鄉	708	576	81.36%	0	0.00%	576	81.36%
	光復鄉	790	700	88.61%	0	0.00%	700	88.61%
地方政府辦理小計		86,072	58,835	68.36%	460	0.53%	59,295	68.89%
新北市	三芝區	6,814	3,505	51.44%	10	0.15%	3,515	51.58%
	瑞芳區	1,239	807	65.13%	0	0.00%	807	65.13%
桃園市	大溪區	6,775	4,358	64.32%	13	0.19%	4,371	64.52%
花蓮縣	富里鄉	6,725	4,672	69.47%	6	0.09%	4,678	69.56%
地方政府委外小計		21,553	13,342	61.90%	29	0.13%	13,371	62.04%
新北市	鶯歌區	3,224	2,322	72.02%	27	0.84%	2,349	72.86%
	泰山區	3,707	2,912	78.55%	110	2.97%	3,022	81.52%
臺中市	烏日區	680	311	45.74%	11	1.62%	322	47.35%
	外埔區	491	381	77.60%	0	0.00%	381	77.60%
臺南市	中西區	2,248	1,943	86.43%	6	0.27%	1,949	86.70%
	東區	712	625	87.78%	0	0.00%	625	87.78%
	善化區	1,224	1,027	83.91%	0	0.00%	1,027	83.91%
	柳營區	765	598	78.17%	0	0.00%	598	78.17%
	永康區	404	353	87.38%	4	0.99%	357	88.37%
高雄市	大寮區	177	156	88.14%	0	0.00%	156	88.14%
宜蘭縣	宜蘭市	3,063	1,917	62.59%	13	0.42%	1,930	63.01%
	頭城鎮	1,634	1,009	61.75%	2	0.12%	1,011	61.87%
	冬山鄉	3,806	2,130	55.96%	0	0.00%	2,130	55.96%
	三星鄉	1,127	701	62.20%	0	0.00%	701	62.20%
彰化縣	秀水鄉	991	803	81.03%	148	14.93%	951	95.96%
	福興鄉	674	390	57.86%	45	6.68%	435	64.54%
	永靖鄉	763	508	66.58%	0	0.00%	508	66.58%
	埤頭鄉	1,250	861	68.88%	0	0.00%	861	68.88%
	二林鎮	355	211	59.44%	0	0.00%	211	59.44%
	埔鹽鄉	615	396	64.39%	0	0.00%	396	64.39%
	芬園鄉	877	769	87.69%	13	1.48%	782	89.17%
	伸港鄉	529	395	74.67%	4	0.76%	399	75.43%
	田中鎮	478	298	62.34%	0	0.00%	298	62.34%
屏東縣	東港鎮	1,187	936	78.85%	0	0.00%	936	78.85%
	枋寮鄉	651	406	62.37%	0	0.00%	406	62.37%
地方政府自籌經費小計		31,632	22,358	70.68%	383	1.21%	22,741	71.89%
新北市	雙溪區	4,108	1,722	41.92%	31	0.75%	1,753	42.67%
桃園市	觀音區	5,490	4,212	76.72%	14	0.26%	4,226	76.98%
臺中市	沙鹿區	7,813	5,285	67.64%	206	2.64%	5,491	70.28%
宜蘭縣	羅東鎮	180	130	72.22%	0	0.00%	130	72.22%
苗栗縣	頭份市	6,531	2,474	37.88%	47	0.72%	2,521	38.60%
地方政府自籌委外小計		24,122	13,823	57.30%	298	1.24%	14,121	58.54%

105年度地籍圖重測「結果公告閱覽暨異議處理分析」統計表 1/4

鄉鎮市區	項目 數量	土地所有權人閱覽人次	土地所有權人閱覽筆數	申請異議複丈處理情形										陳情書之處理							
				申請筆、件數 (1)	已處理					未處理					撤銷申請者 (4)	合計 (5)	解說同意者	協調後更正	請其申請異議複丈	待處理	合計
					複丈結果無誤	重新指界同意更正	因測量錯誤更正者	協調不成訴之於法	小計 (2)	仍在協調中	待複丈者	小計 (3)									
新店	件	2	2	0	0	0	0	0	0	0	0	0	0	0	0	0	0	0	0		
	筆		3	0	0	0	0	0	0	0	0	0	0	0	0	0	0	0	0		
烏來	件	2	2	0	0	0	0	0	0	0	0	0	0	0	0	0	0	0	0		
	筆		3	0	0	0	0	0	0	0	0	0	0	0	0	0	0	0	0		
大溪	件	22	17	1	1	0	0	0	1	0	0	0	0	1	0	0	0	0	0		
	筆		22	1	1	0	0	0	1	0	0	0	0	1	0	0	0	0	0		
銅鑼	件	12	12	0	0	0	0	0	0	0	0	0	0	0	0	0	0	0	0		
	筆		12	0	0	0	0	0	0	0	0	0	0	0	0	0	0	0	0		
沙鹿	件	15	15	0	0	0	0	0	0	0	0	0	0	0	0	0	0	0	0		
	筆		28	0	0	0	0	0	0	0	0	0	0	0	0	0	0	0	0		
竹山	件	12	12	0	0	0	0	0	0	0	0	0	0	0	0	0	0	0	0		
	筆		26	0	0	0	0	0	0	0	0	0	0	0	0	0	0	0	0		
二林	件	11	11	0	0	0	0	0	0	0	0	0	0	0	0	0	0	0	0		
	筆		25	0	0	0	0	0	0	0	0	0	0	0	0	0	0	0	0		
斗六	件	41	25	0	0	0	0	0	0	0	0	0	0	0	0	0	0	0	0		
	筆		37	0	0	0	0	0	0	0	0	0	0	0	0	0	0	0	0		
太保	件	16	16	1	0	0	0	0	0	0	0	0	1	1	0	0	0	0	0		
	筆		29	1	0	0	0	0	0	0	0	0	1	1	0	0	0	0	0		
麻豆	件	18	18	0	0	0	0	0	0	0	0	0	0	0	0	0	0	0	0		
	筆		105	0	0	0	0	0	0	0	0	0	0	0	0	0	0	0	0		
旗山	件	12	12	0	0	0	0	0	0	0	0	0	0	0	0	0	0	0	0		
	筆		17	0	0	0	0	0	0	0	0	0	0	0	0	0	0	0	0		
萬巒	件	27	27	1	1	0	0	0	1	0	0	0	0	1	3	0	0	0	3		
	筆		34	1	1	0	0	0	1	0	0	0	0	1	6	0	0	0	6		
中心 小計	件	190	169	3	2	0	0	0	2	0	0	0	1	3	3	0	0	0	3		
	筆		341	3	2	0	0	0	2	0	0	0	1	3	6	0	0	0	6		
鶯歌	件	6	6	0	0	0	0	0	0	0	0	0	0	0	0	0	0	0	0		
	筆		13	0	0	0	0	0	0	0	0	0	0	0	0	0	0	0	0		
龍潭	件	24	24	3	3	0	0	0	3	0	0	0	0	3	0	0	0	0	0		
	筆		43	4	4	0	0	0	4	0	0	0	0	4	0	0	0	0	0		
大園	件	7	5	0	0	0	0	0	0	0	0	0	0	0	1	0	0	0	1		
	筆		7	0	0	0	0	0	0	0	0	0	0	0	10	0	0	0	10		
沙鹿	件	12	12	5	0	0	0	0	0	5	0	5	0	5	0	0	0	1	1		
	筆		17	5	0	0	0	0	0	5	0	5	0	5	0	0	0	1	1		
外埔	件	20	20	0	0	0	0	0	0	0	0	0	0	0	0	0	0	0	0		
	筆		51	0	0	0	0	0	0	0	0	0	0	0	0	0	0	0	0		
神岡	件	20	20	0	0	0	0	0	0	0	0	0	0	0	0	0	0	0	0		
	筆		32	0	0	0	0	0	0	0	0	0	0	0	0	0	0	0	0		
烏日	件	48	48	0	0	0	0	0	0	0	0	0	0	0	0	0	0	0	0		
	筆		67	0	0	0	0	0	0	0	0	0	0	0	0	0	0	0	0		
太平	件	5	5	0	0	0	0	0	0	0	0	0	0	0	1	0	0	0	1		
	筆		8	0	0	0	0	0	0	0	0	0	0	0	1	0	0	0	1		
大雅	件	18	18	0	0	0	0	0	0	0	0	0	0	0	0	0	0	0	0		
	筆		59	0	0	0	0	0	0	0	0	0	0	0	0	0	0	0	0		
柳營	件	11	11	0	0	0	0	0	0	0	0	0	0	0	0	1	0	0	1		
	筆		18	0	0	0	0	0	0	0	0	0	0	0	0	2	0	0	2		
鹽水	件	9	9	0	0	0	0	0	0	0	0	0	0	0	0	0	0	0	0		
	筆		28	0	0	0	0	0	0	0	0	0	0	0	0	0	0	0	0		
西港	件	7	7	0	0	0	0	0	0	0	0	0	0	0	0	0	0	0	0		
	筆		15	0	0	0	0	0	0	0	0	0	0	0	0	0	0	0	0		
仁德	件	23	23	0	0	0	0	0	0	0	0	0	0	0	0	3	0	0	3		
	筆		32	0	0	0	0	0	0	0	0	0	0	0	0	10	0	0	10		
東山	件	3	3	0	0	0	0	0	0	0	0	0	0	0	0	0	0	0	0		
	筆		3	0	0	0	0	0	0	0	0	0	0	0	0	0	0	0	0		

105年度地籍圖重測「結果公告閱覽暨異議處理分析」統計表 2/4

鄉鎮市區	項目 數量	土地所有權人閱覽人次	土地所有權人閱覽筆數	申請異議複丈處理情形											陳情書之處理			合計	
				申請筆、件數 (1)	已處理					未處理			撤銷申請者 (4)	合計 (5)	解說同意者	協調後更正	請其申請異議複丈		待處理
					複丈結果無誤	重新指界同意更正	因測量錯誤更正者	協調不成訴之於法	小計 (2)	仍在協調中	待複丈者	小計 (3)							
白河	件 筆	2	2	0	0	0	0	0	0	0	0	0	0	0	0	0	0	0	0
			2	0	0	0	0	0	0	0	0	0	0	0	0	0	0	0	0
善化	件 筆	3	3	0	0	0	0	0	0	0	0	0	0	0	0	0	0	0	0
			3	0	0	0	0	0	0	0	0	0	0	0	0	0	0	0	0
楠西	件 筆	13	13	0	0	0	0	0	0	0	0	0	0	0	0	0	0	0	0
			13	0	0	0	0	0	0	0	0	0	0	0	0	0	0	0	0
永康	件 筆	14	14	0	0	0	0	0	0	0	0	0	0	0	0	0	2	0	2
			15	0	0	0	0	0	0	0	0	0	0	0	0	0	7	0	7
杉林	件 筆	12	12	2	2	0	0	0	2	0	0	0	0	2	0	0	0	0	0
			18	2	2	0	0	0	2	0	0	0	0	2	0	0	0	0	0
美濃	件 筆	22	22	0	0	0	0	0	0	0	0	0	0	0	0	0	0	0	0
			33	0	0	0	0	0	0	0	0	0	0	0	0	0	0	0	0
梓官	件 筆	19	20	0	0	0	0	0	0	0	0	0	0	0	0	0	0	0	0
			24	0	0	0	0	0	0	0	0	0	0	0	0	0	0	0	0
大樹	件 筆	3	3	0	0	0	0	0	0	0	0	0	0	0	0	0	0	0	0
			3	0	0	0	0	0	0	0	0	0	0	0	0	0	0	0	0
阿蓮	件 筆	17	17	0	0	0	0	0	0	0	0	0	0	0	0	0	0	0	0
			35	0	0	0	0	0	0	0	0	0	0	0	0	0	0	0	0
新埔	件 筆	3	3	0	0	0	0	0	0	0	0	0	0	0	0	0	0	0	0
			5	0	0	0	0	0	0	0	0	0	0	0	0	0	0	0	0
芎林	件 筆	43	24	0	0	0	0	0	0	0	0	0	0	0	0	0	0	0	0
			35	0	0	0	0	0	0	0	0	0	0	0	0	0	0	0	0
大湖	件 筆	21	20	0	0	0	0	0	0	0	0	0	0	0	0	0	0	0	0
			48	0	0	0	0	0	0	0	0	0	0	0	0	0	0	0	0
二林	件 筆	19	19	0	0	0	0	0	0	0	0	0	0	0	0	0	0	0	0
			19	0	0	0	0	0	0	0	0	0	0	0	0	0	0	0	0
芬園	件 筆	6	6	0	0	0	0	0	0	0	0	0	0	0	0	0	0	0	0
			9	0	0	0	0	0	0	0	0	0	0	0	0	0	0	0	0
伸港	件 筆	8	8	0	0	0	0	0	0	0	0	0	0	0	0	0	0	0	0
			44	0	0	0	0	0	0	0	0	0	0	0	0	0	0	0	0
田中	件 筆	14	14	0	0	0	0	0	0	0	0	0	0	0	0	0	0	0	0
			23	0	0	0	0	0	0	0	0	0	0	0	0	0	0	0	0
埤頭	件 筆	15	15	0	0	0	0	0	0	0	0	0	0	0	0	0	0	0	0
			37	0	0	0	0	0	0	0	0	0	0	0	0	0	0	0	0
埔鹽	件 筆	23	10	0	0	0	0	0	0	0	0	0	0	0	0	0	0	0	0
			10	0	0	0	0	0	0	0	0	0	0	0	0	0	0	0	0
竹山	件 筆	15	6	0	0	0	0	0	0	0	0	0	0	0	0	0	0	0	0
			15	0	0	0	0	0	0	0	0	0	0	0	0	0	0	0	0
水里	件 筆	9	9	0	0	0	0	0	0	0	0	0	0	0	0	0	0	0	0
			9	0	0	0	0	0	0	0	0	0	0	0	0	0	0	0	0
草屯	件 筆	10	10	0	0	0	0	0	0	0	0	0	0	0	0	0	0	0	0
			27	0	0	0	0	0	0	0	0	0	0	0	0	0	0	0	0
埔里	件 筆	20	20	2	1	0	0	0	1	0	0	0	1	2	0	0	0	0	0
			30	2	1	0	0	0	1	0	0	0	1	2	0	0	0	0	0
古坑	件 筆	2	2	0	0	0	0	0	0	0	0	0	0	0	0	0	0	0	0
			2	0	0	0	0	0	0	0	0	0	0	0	0	0	0	0	0
古坑	件 筆	6	6	0	0	0	0	0	0	0	0	0	0	0	0	0	0	0	0
			8	0	0	0	0	0	0	0	0	0	0	0	0	0	0	0	0
大埤	件 筆	6	6	0	0	0	0	0	0	0	0	0	0	0	0	0	0	0	0
			9	0	0	0	0	0	0	0	0	0	0	0	0	0	0	0	0
麥寮	件 筆	1	1	0	0	0	0	0	0	0	0	0	0	0	0	0	0	0	0
			1	0	0	0	0	0	0	0	0	0	0	0	0	0	0	0	0
虎尾	件 筆	5	5	0	0	0	0	0	0	0	0	0	0	0	0	0	0	0	0
			9	0	0	0	0	0	0	0	0	0	0	0	0	0	0	0	0

105年度地籍圖重測「結果公告閱覽暨異議處理分析」統計表 3/4

鄉鎮市區	項目 數量	土地所有權人閱覽人次	土地所有權人閱覽筆數	申請異議複丈處理情形										陳情書之處理					
				申請筆、件數 (1)	已處理					未處理			撤銷申請者 (4)	合計 (5)	解說同意者	協調後更正	請其申請異議複丈	待處理	合計
					複丈結果無誤	重新指界同意更正	因測量錯誤更正者	協調不成訴之於法	小計 (2)	仍在協調中	待複丈者	小計 (3)							
新港	件	6	6	0	0	0	0	0	0	0	0	0	0	0	0	0	0	0	0
	筆		10	0	0	0	0	0	0	0	0	0	0	0	0	0	0	0	0
萬巒	件	32	32	0	0	0	0	0	0	0	0	0	0	0	0	0	0	0	0
	筆		32	0	0	0	0	0	0	0	0	0	0	0	0	0	0	0	0
高樹	件	13	13	0	0	0	0	0	0	0	0	0	0	0	0	0	0	0	0
	筆		21	0	0	0	0	0	0	0	0	0	0	0	0	0	0	0	0
枋山	件	2	2	1	1	0	0	0	1	0	0	0	0	1	0	0	0	0	0
	筆		2	1	1	0	0	0	1	0	0	0	0	1	0	0	0	0	0
九如	件	31	31	2	1	0	0	0	1	0	0	0	1	2	0	1	1	0	2
	筆		53	2	1	0	0	0	1	0	0	0	1	2	0	2	1	0	3
大武	件	3	3	0	0	0	0	0	0	0	0	0	0	0	0	0	0	0	0
	筆		6	0	0	0	0	0	0	0	0	0	0	0	0	0	0	0	0
卑南	件	4	4	0	0	0	0	0	0	0	0	0	0	0	0	0	0	0	0
	筆		4	0	0	0	0	0	0	0	0	0	0	0	0	0	0	0	0
鹿野	件	3	3	0	0	0	0	0	0	0	0	0	0	0	0	0	0	0	0
	筆		6	0	0	0	0	0	0	0	0	0	0	0	0	0	0	0	0
壽豐	件	2	2	0	0	0	0	0	0	0	0	0	0	0	0	0	0	0	0
	筆		2	0	0	0	0	0	0	0	0	0	0	0	0	0	0	0	0
光復	件	4	4	0	0	0	0	0	0	0	0	0	0	0	0	0	0	0	0
	筆		8	0	0	0	0	0	0	0	0	0	0	0	0	0	0	0	0
西嶼	件	3	3	0	0	0	0	0	0	0	0	0	0	0	0	0	0	0	0
	筆		21	0	0	0	0	0	0	0	0	0	0	0	0	0	0	0	0
地方政府 辦理小計	件 筆	647	604 1,044	15 16	8 9	0 0	0 0	0 0	8 9	5 5	0 0	5 5	2 2	15 16	2 11	5 14	3 8	1 1	11 34
三芝	件	53	53	14	14	0	0	0	14	0	0	0	0	14	3	0	0	0	3
	筆		95	14	14	0	0	0	14	0	0	0	0	14	8	0	0	0	8
瑞芳	件	1	1	0	0	0	0	0	0	0	0	0	0	0	0	1	0	0	1
	筆		2	0	0	0	0	0	0	0	0	0	0	0	0	2	0	0	2
大溪	件	29	29	2	2	0	0	0	2	0	0	0	0	2	0	0	0	0	0
	筆		29	3	3	0	0	0	3	0	0	0	0	3	0	0	0	0	0
富里	件	26	26	0	0	0	0	0	0	0	0	0	0	0	0	0	0	0	0
	筆		26	0	0	0	0	0	0	0	0	0	0	0	0	0	0	0	0
地方政府 委外小計	件 筆	109	109 152	16 17	16 17	0 0	0 0	0 0	16 17	0 0	0 0	0 0	0 0	16 17	3 8	1 2	0 0	0 0	4 10
鶯歌	件	12	12	4	3	0	0	0	3	0	0	0	1	4	1	0	0	0	1
	筆		83	6	5	0	0	0	5	0	0	0	1	6	1	0	0	0	1
泰山	件	72	69	3	3	0	0	0	3	0	0	0	0	3	3	0	0	0	3
	筆		88	3	3	0	0	0	3	0	0	0	0	3	3	0	0	0	3
烏日	件	15	15	0	0	0	0	0	0	0	0	0	0	0	0	0	0	0	0
	筆		21	0	0	0	0	0	0	0	0	0	0	0	0	0	0	0	0
外埔	件	1	3	0	0	0	0	0	0	0	0	0	0	0	0	0	0	0	0
	筆		3	0	0	0	0	0	0	0	0	0	0	0	0	0	0	0	0
中西	件	21	21	0	0	0	0	0	0	0	0	0	0	0	0	0	0	1	1
	筆		21	0	0	0	0	0	0	0	0	0	0	0	0	0	0	0	4
東區	件	6	6	0	0	0	0	0	0	0	0	0	0	0	0	0	0	0	0
	筆		10	0	0	0	0	0	0	0	0	0	0	0	0	0	0	0	0
善化	件	3	3	0	0	0	0	0	0	0	0	0	0	0	0	0	0	0	0
	筆		3	0	0	0	0	0	0	0	0	0	0	0	0	0	0	0	0
柳營	件	1	1	0	0	0	0	0	0	0	0	0	0	0	0	0	0	0	0
	筆		1	0	0	0	0	0	0	0	0	0	0	0	0	0	0	0	0
永康	件	4	4	0	0	0	0	0	0	0	0	0	0	0	0	0	2	0	2
	筆		6	0	0	0	0	0	0	0	0	0	0	0	0	0	0	5	5
大寮	件	2	2	0	0	0	0	0	0	0	0	0	0	0	0	0	0	0	0
	筆		2	0	0	0	0	0	0	0	0	0	0	0	0	0	0	0	0

105年度地籍圖重測「結果公告閱覽暨異議處理分析」統計表 4/4

鄉鎮市區	項目 數量	土地所有權人閱覽人次	土地所有權人閱覽筆數	申請異議複丈處理情形										陳情書之處理					
				申請筆、件數 (1)	已處理					未處理			撤銷申請者 (4)	合計 (5)	解說同意者	協調後更正	請其申請異議複丈	待處理	合計
					複丈結果無誤	重新指界同意更正	因測量錯誤更正者	協調不成訴之於法	小計 (2)	仍在協調中	待複丈者	小計 (3)							
宜蘭	件	31	31	3	1	0	0	0	1	0	0	0	2	3	0	0	0	0	0
	筆		64	3	1	0	0	0	1	0	0	0	2	3	0	0	0	0	0
頭城	件	6	6	0	0	0	0	0	0	0	0	0	0	0	0	0	0	0	0
	筆		9	0	0	0	0	0	0	0	0	0	0	0	0	0	0	0	0
冬山	件	19	19	0	0	0	0	0	0	0	0	0	0	0	0	0	0	0	0
	筆		30	0	0	0	0	0	0	0	0	0	0	0	0	0	0	0	0
三星	件	4	4	0	0	0	0	0	0	0	0	0	0	0	0	0	0	0	0
	筆		5	0	0	0	0	0	0	0	0	0	0	0	0	0	0	0	0
秀水	件	2	2	0	0	0	0	0	0	0	0	0	0	0	0	0	0	0	0
	筆		2	0	0	0	0	0	0	0	0	0	0	0	0	0	0	0	0
福興	件	46	46	0	0	0	0	0	0	0	0	0	0	0	0	0	0	0	0
	筆		46	0	0	0	0	0	0	0	0	0	0	0	0	0	0	0	0
永靖	件	2	2	0	0	0	0	0	0	0	0	0	0	0	0	0	0	0	0
	筆		8	0	0	0	0	0	0	0	0	0	0	0	0	0	0	0	0
埤頭	件	15	15	0	0	0	0	0	0	0	0	0	0	0	0	0	0	0	0
	筆		37	0	0	0	0	0	0	0	0	0	0	0	0	0	0	0	0
二林	件	19	19	0	0	0	0	0	0	0	0	0	0	0	0	0	0	0	0
	筆		19	0	0	0	0	0	0	0	0	0	0	0	0	0	0	0	0
埔鹽	件	10	6	0	0	0	0	0	0	0	0	0	0	0	0	0	0	0	0
	筆		6	0	0	0	0	0	0	0	0	0	0	0	0	0	0	0	0
芬園	件	1	1	0	0	0	0	0	0	0	0	0	0	0	0	0	0	0	0
	筆		1	0	0	0	0	0	0	0	0	0	0	0	0	0	0	0	0
伸港	件	9	9	0	0	0	0	0	0	0	0	0	0	0	0	0	0	0	0
	筆		42	0	0	0	0	0	0	0	0	0	0	0	0	0	0	0	0
田中	件	10	10	0	0	0	0	0	0	0	0	0	0	0	0	0	0	0	0
	筆		16	0	0	0	0	0	0	0	0	0	0	0	0	0	0	0	0
東港	件	9	9	0	0	0	0	0	0	0	0	0	0	0	0	0	0	0	0
	筆		12	0	0	0	0	0	0	0	0	0	0	0	0	0	0	0	0
枋寮	件	3	3	0	0	0	0	0	0	0	0	0	0	0	0	0	0	0	0
	筆		69	0	0	0	0	0	0	0	0	0	0	0	0	0	0	0	0
地方政府 自籌經費	件	323	318	10	7	0	0	0	7	0	0	0	3	10	4	0	2	1	7
	筆		604	12	9	0	0	0	9	0	0	0	3	12	4	0	5	4	13
雙溪	件	17	17	2	2	0	0	0	2	0	0	0	2	0	1	0	0	1	
	筆		18	7	7	0	0	0	7	0	0	0	7	0	2	0	0	2	
觀音	件	30	30	0	0	0	0	0	0	0	0	0	0	0	0	0	0	0	
	筆		48	0	0	0	0	0	0	0	0	0	0	0	0	0	0	0	
沙鹿	件	128	125	8	8	0	0	0	8	0	0	0	8	9	1	0	0	10	
	筆		141	11	11	0	0	0	11	0	0	0	11	9	8	0	0	17	
羅東	件	5	5	1	0	1	0	0	1	0	0	0	1	0	0	0	0	0	
	筆		5	2	0	2	0	0	2	0	0	0	2	0	0	0	0	0	
頭份	件	25	25	0	0	0	0	0	0	0	0	0	0	0	0	0	0	0	
	筆		45	0	0	0	0	0	0	0	0	0	0	0	0	0	0	0	
地方政府 自籌委外	件	205	202	11	10	1	0	0	11	0	0	0	11	9	2	0	0	11	
	筆		257	20	18	2	0	0	20	0	0	0	20	9	10	0	0	19	
合計	件	1,474	1,402	55	43	1	0	0	44	5	0	5	6	55	21	8	5	2	
	筆		2,398	68	55	2	0	0	57	5	0	5	6	68	38	26	13	5	

105年度地籍圖重測「指界情形分析」統計表 1/6 (單位：筆)

項目	鄉鎮市區														中心辦 小計	鶯歌區	龍潭區	大園區	沙鹿區
	新店區	烏來區	大溪區	銅鑼鄉	沙鹿區	竹山鎮	二林鎮	斗六市	太保市	麻豆區	旗山區	萬巒鄉	龍潭區	鶯歌區					
1. 親自指界	258	554	738	1,356	668	694	391	729	711	544	274	827	178	908	1,129	389			
2. 委託他人指界	81	137	220	151	66	120	64	227	118	255	160	308	104	536	347	67			
3. 繼承人指界	20	47	0	14	4	0	6	5	0	1	0	5	6	33	0	47			
4. 未成年人、受監護宣告人由法定代理人指界	2	6	0	3	0	0	2	5	3	2	3	3	0	13	0	45			
5. 未辦妥所有權移轉登記由權利人指界	0	0	0	8	0	0	0	0	0	0	1	0	0	0	0	2			
6. 依土地法第46條之2辦理逕行施測	56	170	490	250	554	57	477	677	336	383	456	500	59	482	426	138			
7. 小計 =1.+2.+3.+4.+5.+6.	417	914	1,448	1,782	1,292	871	940	1,643	1,168	1,185	894	1,643	347	1,972	1,902	688			
8. 全體到場指界 (含委託指界)	120	24	65	318	119	23	109	72	118	125	167	121	62	284	223	46			
9. 部分到場指界	76	61	350	76	232	387	929	412	253	723	236	215	685	410	429	107			
10. 全部依土地法第46條之2辦理逕行施測	13	17	62	201	321	25	190	22	115	112	135	155	58	254	139	14			
11. 小計=8.+9.+10.	209	102	477	595	672	435	1,228	506	486	960	538	491	805	948	791	167			
12. 到場指界	62	810	489	226	502	1,252	95	364	1,055	412	1,017	391	391	2,244	316	322			
13. 依土地法第46條之2辦理逕行施測	18	84	62	66	3	61	11	1	0	1	0	0	0	17	2	9			
14. 小計=12.+13.	80	894	551	292	505	1,313	106	365	1,055	413	1,017	391	391	2,261	318	331			
15. 未登記土地	15	67	711	297	0	244	75	63	67	24	119	165	110	357	161	6			
16. 合計=7.+11.+14.+15.	721	1,977	3,187	2,966	2,469	2,863	2,349	2,577	2,776	2,582	2,568	2,690	1,653	5,538	3,172	1,192			

註：公私共有土地之指界併入共有土地之指界內填載。

105年度地籍圖重測「指界情形分析」統計表 2/6 (單位：筆)

鄉鎮市區		外埔區	神岡區	烏日區	太平區	大雅區	柳營區	鹽水區	西港區	仁德區	東山區	白河區	善化區	楠西區	永康區	杉林區	美濃區	梓官區	大樹區	
個人所有土地之指界	1. 親自指界	388	970	736	326	477	45	171	388	875	219	361	379	315	81	640	324	808	232	
	2. 委託他人指界	53	428	56	46	140	19	89	197	320	62	127	35	58	115	509	187	161	43	
	3. 繼承人指界	0	38	15	2	0	3	3	91	55	11	2	0	3	2	60	0	4	0	0
	4. 未成年人、受監護宣告人由法定代理人指界	0	6	3	1	0	2	5	12	11	3	6	2	3	2	8	0	4	0	0
	5. 未辦妥所有權移轉登記由權利人指界	0	0	0	0	2	0	0	0	0	0	0	0	0	1	0	0	0	0	0
	6. 依土地法第46條之2辦理逕行施測	165	137	191	8	150	26	76	124	66	127	385	67	15	68	333	313	39	315	315
	7. 小計 =1.+2.+3.+4.+5.+6.	606	1,579	1,001	383	769	95	344	812	1,327	422	881	483	395	268	1,550	824	1,016	590	590
	8. 全體到場指界(含委託指界)	65	220	68	52	105	36	195	616	103	54	0	165	15	16	42	33	45	15	15
	9. 部分到場指界	79	251	56	23	158	155	292	258	335	189	43	451	187	164	240	146	244	132	132
	10. 全部依土地法第46條之2辦理逕行施測	25	16	75	0	0	74	73	163	55	135	10	48	35	9	44	94	12	212	212
	11. 小計=8.+9.+10.	169	487	199	75	263	265	560	1,037	493	378	53	664	237	189	326	273	301	359	359
公有土地之指界	12. 到場指界	374	214	385	88	289	153	417	85	360	121	217	74	214	232	671	232	207	124	
	13. 依土地法第46條之2辦理逕行施測	0	0	0	0	0	27	23	0	0	0	0	0	15	4	0	35	0	0	
	14. 小計=12.+13.	374	214	385	88	289	180	440	85	360	121	217	74	229	236	671	267	207	124	124
15. 未登記土地	106	185	146	9	52	13	3	63	38	60	11	61	305	2	335	58	108	103	103	
16. 合計=7.+11.+14.+15.	1,255	2,465	1,731	555	1,373	553	1,347	1,997	2,218	981	1,162	1,282	1,166	695	2,882	1,422	1,632	1,176	1,176	

註：公私共有土地之指界併入共有土地之指界內填載。

105年度地籍圖重測「指界情形分析」統計表 3/6 (單位：筆)

項目	鄉鎮市區																	
	阿蓮區	新埔鎮	芎林鄉	大湖鄉	二林鎮	芬園鄉	伸港鄉	田中鎮	埤頭鄉	埔鹽鄉	竹山鎮	水里鄉	草屯鎮	埔里鎮	古坑鄉	古坑鄉	大埤鄉	麥寮鄉
1. 親自指界	442	147	553	1,358	282	348	98	258	831	252	78	363	349	321	97	369	543	287
2. 委託他人指界	210	3	205	171	37	59	40	53	81	22	15	166	30	58	26	31	87	126
3. 繼承人指界	13	0	0	0	0	17	0	0	9	8	2	0	0	0	4	0	36	0
4. 未成年人、受監護宣告人由法定代理人指界	5	0	0	5	3	11	0	1	5	2	0	0	0	0	0	0	1	5
5. 未辦妥所有權移轉登記由權利人指界	0	0	0	0	0	0	0	0	0	0	2	0	0	0	0	0	0	0
6. 依土地法第46條之2辦理逕行施測	313	180	626	606	132	38	20	75	49	86	286	15	67	170	66	386	57	202
7. 小計 =1.+2.+3.+4.+5.+6.	983	330	1,384	2,140	454	473	158	387	975	370	383	544	446	549	193	786	724	620
8. 全體到場指界(含委託指界)	21	18	57	73	63	54	188	19	128	120	6	54	75	40	26	51	33	73
9. 部分到場指界	357	232	591	179	123	548	275	125	30	234	158	39	29	250	56	167	164	49
10. 全部依土地法第46條之2辦理逕行施測	102	251	330	139	42	36	35	15	48	43	142	4	40	44	28	51	36	43
11. 小計=8.+9.+10.	480	501	978	391	228	638	498	159	206	397	306	97	144	334	110	269	233	165
12. 到場指界	269	27	22	1,264	83	318	50	214	141	22	361	497	313	312	387	325	71	586
13. 依土地法第46條之2辦理逕行施測	0	0	118	31	0	1	20	0	29	14	0	1	12	0	0	2	30	0
14. 小計=12.+13.	269	27	140	1,295	83	319	70	214	170	36	361	498	325	312	387	327	101	586
15. 未登記土地	99	75	355	154	68	89	15	92	186	5	35	66	38	56	53	82	30	13
16. 合計=7.+11.+14.+15.	1,831	933	2,857	3,980	833	1,519	741	852	1,537	808	1,085	1,205	953	1,251	743	1,464	1,088	1,384

註：公私共有土地之指界併入共有土地之指界內填載。

105年度地籍圖重測「指界情形分析」統計表 4/6 (單位：筆)

項目	鄉鎮市區														地方政府辦理小計	三芝區	瑞芳區	大溪區	富里區
	虎尾鎮	新港鄉	萬巒鄉	高樹鄉	枋山鄉	九如鄉	大武鄉	卑南鄉	鹿野鄉	壽豐鄉	光復鄉	西嶼鄉	鹿港鄉	大港鄉					
1. 親自指界	173	611	593	516	316	940	178	106	216	191	62	945	22,162	1,121	13	1,059	648		
2. 委託他人指界	12	281	366	479	63	150	87	19	70	29	4	284	6,963	497	1	679	789		
3. 繼承人指界	0	0	0	14	15	3	11	6	1	0	5	1	520	12	0	54	25		
4. 未成年人、受監護宣告人由法定代理人指界	0	2	0	10	0	4	4	0	6	1	0	3	194	6	0	21	2		
5. 未辦妥所有權移轉登記由權利人指界	0	0	0	0	0	0	0	0	0	0	0	3	10	0	0	21	0		
6. 依土地法第46條之2辦理逕行施測	563	560	177	381	93	396	75	64	113	112	15	1,893	11,526	1,171	225	893	1,382		
7. 小計 =1.+2.+3.+4.+5.+6.	748	1,454	1,136	1,400	487	1,493	355	195	406	333	86	3,129	41,375	2,807	239	2,727	2,846		
8. 全體到場指界 (含委託指界)	0	204	28	177	83	246	19	14	5	58	2	152	4,547	224	3	349	254		
9. 部分到場指界	31	564	146	223	128	215	19	5	5	18	13	258	10,265	1,543	595	1,174	129		
10. 全部依土地法第46條之2辦理逕行施測	62	454	0	91	11	73	16	0	2	19	1	400	4,103	576	136	43	193		
11. 小計=8.+9.+10.	93	1,222	174	491	222	534	54	19	12	95	16	810	18,915	2,343	734	1,566	576		
12. 到場指界	216	1,248	692	576	373	550	723	332	268	279	676	561	19,486	1,344	198	1,299	2,912		
13. 依土地法第46條之2辦理逕行施測	7	0	0	0	0	0	0	3	0	0	0	0	400	4	0	738	0		
14. 小計=12.+13.	223	1,248	692	576	373	550	723	335	268	279	676	561	19,886	1,348	198	2,037	2,912		
15. 未登記土地	6	298	142	185	313	66	33	3	48	1	12	986	5,896	316	68	445	391		
16. 合計=7.+11.+14.+15.	1,070	4,222	2,144	2,652	1,395	2,643	1,165	552	734	708	790	5,486	86,072	6,814	1,239	6,775	6,725		

註：公私共有土地之指界併入共有土地之指界內填載。

105年度地籍圖重測「指界情形分析」統計表 5/6 (單位：筆)

項目	鄉鎮市區														地方政府委 外小計	鶯歌區	泰山區	烏日區	外埔區	中西區	東區	善化區	柳營區	永康區	大寮區	宜蘭市	頭城鎮	冬山鄉	三星鄉	秀水鄉	福興鄉
	鄉鎮市區																														
1. 親自指界	2,841	371	1,006	148	222	586	317	327	147	75	98	635	416	1,310	420	668	280														
2. 委託他人指界	1,966	249	293	76	18	147	59	35	53	34	5	361	155	151	34	16	251														
3. 繼承人指界	91	21	14	5	0	0	4	0	5	0	0	2	0	0	0	3	3														
4. 未成年人、受監護宣告人由法定代理人指界	29	2	6	0	1	7	6	0	2	0	0	0	0	2	0	2	0														
5. 未辦妥所有權移轉登記由權利人指界	21	0	0	0	0	0	0	0	0	0	0	0	0	0	0	0	0														
6. 依土地法第46條之2辦理逕行施測	3,671	59	145	43	54	184	43	128	73	10	11	830	400	969	313	21	121														
7. 小計 =1.+2.+3.+4.+5.+6.	8,619	702	1,464	272	295	924	429	490	280	119	114	1,828	971	2,432	767	710	429														
8. 全體到場指界 (含委託指界)	830	274	128	46	7	73	11	121	115	31	0	26	14	121	22	127	50														
9. 部分到場指界	3,441	1,100	1,408	74	66	627	51	217	285	23	10	441	225	215	44	22	76														
10. 全部依土地法第46條之2辦理逕行施測	948	45	203	38	4	84	7	62	41	6	0	156	116	121	26	3	43														
11. 小計=8.+9.+10.	5,219	1,419	1,739	158	77	784	69	400	441	60	10	623	355	457	92	152	169														
12. 到場指界	5,753	891	492	212	82	539	206	327	30	225	43	596	304	906	268	119	48														
13. 依土地法第46條之2辦理逕行施測	742	16	7	0	0	0	8	0	7	0	8	4	0	11	0	0	0														
14. 小計=12.+13.	6,495	907	499	212	82	539	214	327	37	225	51	600	304	917	268	119	48														
15. 未登記土地	1,220	196	5	38	37	1	0	7	7	0	2	12	4	0	0	10	28														
16. 合計=7.+11.+14.+15.	21,553	3,224	3,707	680	491	2,248	712	1,224	765	404	177	3,063	1,634	3,806	1,127	991	674														

註：公私共有土地之指界併入共有土地之指界內填載。

105年度地籍圖重測「指界情形分析」統計表 6/6 (單位：筆)

項目	鄉鎮市區													合計			
	永靖鄉	埤頭鄉	二林鎮	埔鹽鄉	芬園鄉	伸港鄉	田中鎮	東港鎮	枋寮鄉	地方政府 自籌經費 小計	雙溪區	觀音區	沙鹿區		羅東鎮	頭份市	地方政府 自籌委外 小計
1. 親自指界	296	752	121	192	216	105	144	458	98	9,408	99	755	3,303	90	1,887	6,134	48,289
2. 委託他人指界	75	46	14	32	89	35	19	389	28	2,438	118	769	1,090	5	565	2,547	15,821
3. 繼承人指界	5	1	0	4	0	0	1	3	27	98	6	152	0	0	3	161	972
4. 未成年人、受監護宣告 人由法定代理人指界	1	0	2	0	0	0	0	11	0	42	0	14	6	0	2	22	316
5. 未辦妥所有權移轉登記 由權利人指界	0	0	0	0	0	0	0	3	3	6	0	0	0	0	0	0	46
6. 依土地法第46條之2辦理 逕行施測	115	7	77	78	21	25	122	86	53	3,988	592	170	0	10	2,070	2,842	26,433
7. 小計 =1.+2.+3.+4.+5.+6.	492	806	214	306	326	165	286	950	209	15,980	815	1,860	4,399	105	4,527	11,706	91,877
8. 全體到場指界 (含委託指界)	18	158	28	71	10	137	22	36	29	1,675	25	511	549	0	201	1,286	9,719
9. 部分到場指界	80	59	53	126	267	102	50	94	43	5,758	732	1,038	795	15	165	2,745	26,159
10. 全部依土地法第46條之 2辦理逕行施測	10	3	18	33	11	68	13	1	45	1,157	1,140	122	360	3	71	1,696	9,272
11. 小計=8.+9.+10.	108	220	99	230	288	307	85	131	117	8,590	1,897	1,671	1,704	18	437	5,727	45,150
12. 到場指界	33	26	36	33	200	35	62	106	286	6,105	1,319	1,428	1,697	57	1,180	5,681	43,700
13. 依土地法第46條之2辦 理逕行施測	130	12	0	40	0	15	0	0	0	258	0	73	0	0	372	445	2,152
14. 小計=12.+13.	163	38	36	73	200	50	62	106	286	6,363	1,319	1,501	1,697	57	1,552	6,126	45,852
15. 未登記土地	0	186	6	6	63	7	45	0	39	699	77	458	13	0	15	563	10,225
16. 合計=7.+11.+14.+15.	763	1,250	355	615	877	529	478	1,187	651	31,632	4,108	5,490	7,813	180	6,531	24,122	193,104

註：公私共有土地之指界併入共有土地之指界內填載。

105年度地籍圖重測「重測前後面積增減」統計表

面積增減% 原面積	2%以下			2%~5%			5%~10%			10%~20%			20%~50%			50%以上			合計	
	增加	減少	小計	增加	減少	小計	增加	減少	小計	增加	減少	小計	增加	減少	小計	增加	減少	小計	增加	減少
合計	53,548	14,462	68,010	18,559	9,567	28,126	11,312	6,518	17,830	7,651	5,092	12,743	5,378	3,960	9,338	2,811	1,217	4,028	99,259	40,816
0.005公頃以下	704	229	933	2,235	1,162	3,397	2,705	1,713	4,418	3,160	2,106	5,266	3,419	2,377	5,796	2,406	915	3,321	14,629	8,502
0.005~0.01公頃	4,815	2,478	7,293	4,275	2,046	6,321	2,623	1,162	3,785	1,618	911	2,529	819	571	1,390	177	93	270	14,327	7,261
0.01~0.05公頃	14,389	4,314	18,703	6,962	3,556	10,518	4,127	2,499	6,626	2,189	1,568	3,757	857	786	1,643	145	117	262	28,669	12,840
0.05~0.1公頃	7,879	1,829	9,708	2,017	1,089	3,106	903	574	1,477	317	270	587	133	113	246	39	28	67	11,288	3,903
0.1~0.5公頃	20,610	4,253	24,863	2,673	1,433	4,106	850	466	1,316	331	213	544	125	92	217	38	48	86	24,627	6,505
0.5~1公頃	3,392	815	4,207	264	175	439	73	55	128	25	17	42	19	12	31	3	10	13	3,776	1,084
1~2公頃	1,159	332	1,491	89	58	147	22	26	48	7	6	13	4	5	9	3	4	7	1,284	431
2公頃以上	600	212	812	44	48	92	9	23	32	4	1	5	2	4	6	0	2	2	659	290

註：不含未登記土地

單位：筆

105年度地籍圖重測「埋設土地界標數量」統計表 1/2

鄉鎮市區	重測後筆數	重測後界址點數	埋設土地界標數量(支)						埋設比率
			小計	水泥椿數量	塑膠椿數量	鋼釘	銅帽	其他	
合計	191,771	766,039	258,767	798	106,758	151,076	3	132	33.78%
新店區	721	799	553	2	91	460	0	0	69.21%
烏來區	1,977	9,325	1,077	0	103	974	0	0	11.55%
大溪區	3,187	14,817	3,908	0	872	3,036	0	0	26.38%
銅鑼鄉	2,966	17,059	5,410	5	2,764	2,641	0	0	31.71%
沙鹿區	2,469	5,928	2,616	10	645	1,961	0	0	44.13%
竹山鎮	2,863	13,865	2,691	8	1,462	1,221	0	0	19.41%
二林鎮	2,349	7,072	5,234	14	2,943	2,277	0	0	74.01%
斗六市	2,576	7,317	4,029	28	1,145	2,856	0	0	55.06%
太保市	2,776	12,157	6,605	36	2,907	3,662	0	0	54.33%
麻豆區	2,582	6,136	4,184	15	2,019	2,150	0	0	68.19%
旗山區	2,568	11,274	3,496	11	1,404	2,081	0	0	31.01%
萬巒鄉	2,690	12,680	9,434	169	5,533	3,731	0	1	74.40%
中心辦小計	29,724	118,429	49,237	298	21,888	27,050	0	1	41.58%
鶯歌區	1,653	5,910	2,310	0	826	1,471	0	13	39.09%
龍潭區	5,538	21,846	1,810	1	733	1,076	0	0	8.29%
大園區	3,019	14,659	3,553	0	1,881	1,672	0	0	24.24%
沙鹿區	1,192	2,825	1,229	1	68	1,160	0	0	43.50%
外埔區	1,255	5,983	264	0	216	48	0	0	4.41%
神岡區	2,463	10,305	5,554	7	1,429	4,089	0	29	53.90%
烏日區	1,731	5,568	3,664	0	1,284	2,380	0	0	65.80%
太平區	555	2,431	604	0	217	387	0	0	24.85%
大雅區	1,373	4,379	2,329	0	1,000	1,313	0	16	53.19%
柳營區	553	1,643	597	0	235	362	0	0	36.34%
鹽水區	1,347	4,067	1,499	8	661	830	0	0	36.86%
西港區	1,997	4,417	3,540	39	913	2,588	0	0	80.14%
仁德區	2,174	6,588	3,816	24	1,342	2,450	0	0	57.92%
東山區	981	3,304	1,368	29	386	932	0	21	41.40%
白河區	1,162	3,475	1,644	5	447	1,192	0	0	47.31%
善化區	1,275	2,812	2,065	14	183	1,868	0	0	73.44%
楠西區	1,166	5,401	622	8	146	468	0	0	11.52%
永康區	695	1,500	574	1	69	504	0	0	38.27%
杉林區	2,882	13,604	3,837	15	1,850	1,972	0	0	28.20%
美濃區	1,422	5,937	2,475	14	734	1,720	0	7	41.69%
梓官區	1,632	4,364	3,028	21	755	2,252	0	0	69.39%
大樹區	1,176	10,020	2,555	0	1,316	1,239	0	0	25.50%
阿蓮區	1,831	6,615	3,029	42	1,043	1,941	0	3	45.79%
新埔鎮	933	7,939	819	0	817	2	0	0	10.32%
芎林鄉	2,857	18,771	2,346	0	1,327	1,019	0	0	12.50%
大湖鄉	3,980	25,022	9,586	9	6,276	3,301	0	0	38.31%
竹山鎮	1,085	6,022	1,331	0	834	497	0	0	22.10%
水里鄉	1,205	5,598	412	0	212	200	0	0	7.36%
草屯鎮	953	5,627	1,282	21	561	700	0	0	22.78%
埔里鎮	1,251	4,974	633	0	475	158	0	0	12.73%
二林鎮	833	3,776	3,228	3	1,856	1,369	0	0	85.49%
芬園鄉	1,519	10,503	4,518	3	1,932	2,583	0	0	43.02%
伸港鄉	741	2,034	1,535	5	709	819	0	2	75.47%
田中鎮	852	2,730	2,013	10	1,169	834	0	0	73.74%
埤頭鄉	1,497	4,448	3,610	14	1,857	1,739	0	0	81.16%
埔鹽鄉	808	3,627	2,925	0	150	2,775	0	0	80.65%
古坑鄉	743	5,072	838	2	243	587	0	6	16.52%
古坑鄉	1,464	9,689	3,821	2	2,392	1,427	0	0	39.44%
大埤鄉	1,085	2,613	1,836	9	440	1,384	0	3	70.26%
麥寮鄉	1,384	3,865	1,709	0	539	1,170	0	0	44.22%
虎尾鎮	1,070	2,776	1,962	4	449	1,509	0	0	70.68%
新港鄉	4,222	10,124	5,825	12	2,484	3,329	0	0	57.54%

105年度地籍圖重測「埋設土地界標數量」統計表 2/2

鄉鎮市區	重測後筆數	重測後界址點數	埋設土地界標數量(支)						埋設比率
			小計	水泥樁數量	塑膠樁數量	鋼釘	銅帽	其他	
西嶼鄉	5,486	15,436	3,412	0	631	2,778	0	3	22.10%
萬巒鄉	2,144	9,628	4,376	41	3,077	1,258	0	0	45.45%
高樹鄉	2,652	7,780	3,304	27	1,422	1,855	0	0	42.47%
枋山鄉	1,395	6,257	4,793	1	3,522	1,270	0	0	76.60%
九如鄉	2,643	7,727	3,286	22	1,813	1,451	0	0	42.53%
大武鄉	1,165	5,108	2,746	1	1,649	1,096	0	0	53.76%
卑南鄉	552	4,291	1,801	1	1,428	372	0	0	41.97%
鹿野鄉	734	3,315	1,308	0	748	560	0	0	39.46%
壽豐鄉	708	2,728	1,136	2	785	349	0	0	41.64%
光復鄉	786	4,529	618	0	566	52	0	0	13.65%
地方政府辦理小計	85,819	349,662	128,975	418	58,097	70,357	0	103	36.89%
三芝區	6,257	45,274	4,575	7	1,982	2,586	0	0	10.11%
瑞芳區	1,239	11,863	376	0	41	335	0	0	3.17%
大溪區	6,775	25,821	6,148	1	2,307	3,840	0	0	23.81%
富里鄉	6,681	47,835	4,285	1	1,816	2,465	3	0	8.96%
地方政府委外小計	20,952	130,793	15,384	9	6,146	9,226	3	0	11.76%
鶯歌區	3,224	13,461	3,549	4	761	2,784	0	0	26.37%
泰山區	3,707	8,248	3,687	7	8	3,672	0	0	44.70%
烏日區	680	1,993	1,390	0	778	612	0	0	69.74%
外埔區	491	2,051	173	0	153	20	0	0	8.43%
中西區	2,248	5,244	1,452	0	0	1,452	0	0	27.69%
東區	712	1,565	618	0	4	614	0	0	39.49%
善化區	1,224	2,905	1,934	1	513	1,420	0	0	66.57%
柳營區	765	2,628	953	0	375	578	0	0	36.26%
永康區	404	1,041	509	4	181	324	0	0	48.90%
大寮區	177	623	243	1	102	140	0	0	39.00%
宜蘭市	3,031	6,464	4,323	0	214	4,109	0	0	66.88%
頭城鎮	1,627	4,780	3,590	10	1,910	1,670	0	0	75.10%
冬山鄉	3,806	9,898	6,185	0	4,467	1,718	0	0	62.49%
三星鄉	1,127	3,004	1,804	0	1,301	503	0	0	60.05%
秀水鄉	991	2,481	1,765	0	500	1,265	0	0	71.14%
福興鄉	674	1,540	1,136	11	216	894	0	15	73.77%
永靖鄉	763	1,659	884	0	30	854	0	0	53.29%
埤頭鄉	1,241	2,635	1,251	0	372	879	0	0	47.48%
二林鎮	355	3,776	3,228	3	1,856	1,369	0	0	85.49%
埔鹽鄉	615	3,627	2,925	0	150	2,775	0	0	80.65%
芬園鄉	877	5,710	2,340	1	738	1,601	0	0	40.98%
伸港鄉	529	1,096	825	2	382	441	0	0	75.27%
田中鎮	478	1,755	1,352	4	767	581	0	0	77.04%
東港鎮	1,186	2,682	755	0	30	725	0	0	28.15%
枋寮鄉	651	2,220	1,015	18	617	369	0	11	45.72%
地方政府自籌經費辦理小計	31,583	93,086	47,886	66	16,425	31,369	0	26	51.44%
雙溪區	3,683	15,740	2,092	5	318	1,769	0	0	13.29%
觀音區	5,490	23,036	4,626	0	1,842	2,784	0	0	20.08%
沙鹿區	7,813	18,203	4,238	2	537	3,697	0	2	23.28%
羅東鎮	180	562	344	0	34	310	0	0	61.21%
頭份市	6527	16528	5985	0	1471	4514	0	0	36.21%
地方政府自籌經費委外小計	23,693	74,069	17,285	7	4,202	13,074	0	2	23.34%

105年度地籍圖重測「重測前後地籍資料異動」統計表 1/3

面積單位：公頃

辦理單位	縣市	鄉鎮市區	重測前			重測後 (含未登記土地面積、筆數)			地籍圖幅數		
			段數	段名	面積	筆數	段數	段名		面積	筆數
合計			205		24,347.2406	182,793	184		25,066.6524	191,771	11,972
北區第一測量隊	新北市	新店區	2	龜山段龜山小段、龜山段大粗坑小段	35.3950	706	1	新烏	44.3884	721	28
		烏來區	1	忠治	381.8982	1,910	2	嘎佑、嘎堤	387.3550	1,977	188
北區第二測量隊	桃園市	大溪區	3	南興段廣福小段、南興段南興小段、番子寮段	338.6311	2,476	2	東隆、草厝江	346.8311	3,187	161
		苗栗縣	1	三座厝	473.4264	2,669	1	竹森	490.9726	2,966	225
中區測量隊	臺中市	沙鹿區	2	沙鹿段斗抵小段、沙鹿段潭子梳小段	55.7854	2,469	2	太平、保寧	55.8714	2,469	39
		竹山鎮	2	勞水坑、桶頭	324.9450	2,619	2	新勞水坑、新桶頭	340.9798	2,863	63
南區第一測量隊	南投縣	二林鎮	3	萬合、山寮、舊趙甲	493.0734	2,274	2	新萬合、豐田	504.0993	2,349	233
		斗六市	4	大潭段大潭小段、大潭段社口小段、大潭段大崙小段、保長部段後庄仔小段	155.6671	2,514	3	龍潭、秀才、崙北	157.7304	2,576	92
南區第二測量隊	嘉義縣	太保市	2	埤麻脚、新埤	399.0646	2,709	2	埤麻、新舊埤	404.2528	2,776	214
		臺南市	4	大山脚、埤頭、海埔、麻豆口	213.0017	2,558	2	海埤、大山	214.8304	2,582	103
東區測量隊	高雄市	旗山區	2	旗山、北勢	449.1502	2,449	3	秋涼山、鼓山、旗甲	455.4754	2,568	242
		萬巒鄉	2	赤山、新厝	416.5124	2,525	3	萬全、赤新、富山	450.7555	2,690	232
中心辦小計			28		3,736.5506	27,878	25		3,853.5420	29,724	1,820
地方政府辦理	新北市	鶯歌區	1	橋子頭	76.9562	1,543	2	橋子頭一、橋子頭二	80.1903	1,653	50
		龍潭區	7	三坑子、准子埔、泉水空、九座寮、三角林、十一份、四方林段四方林小段	806.6316	5,181	5	雙連、富林、文化、中科、河川底	820.9428	5,538	418
	桃園市	大園區	5	許厝港段、雙溪口段溪洲子小段、照鏡段、田心子段田心子小段、田心子段致腳小段	375.6858	3,011	3	田心、長發、溪洲	395.4359	3,019	211
		沙鹿區	1	沙鹿段斗抵小段	24.0130	1,186	1	文光	24.0909	1,192	24
	臺中市	外埔區	1	廟子	184.8741	1,149	1	虎尾寮	197.0395	1,255	31
		神岡區	2	下溪洲段后寮小段、下溪洲段後雙厝小段	117.7726	2,280	2	大豐、國豐	122.0736	2,463	70
	臺中市	烏日區	1	喀哩	98.9127	1,585	2	新喀哩、新北里	107.1608	1,731	95
		太平區	1	頭汴坑	50.7984	546	1	新頭汴	51.5645	555	32
	臺中市	大雅區	1	西員寶	67.8723	1,230	1	西員寶北	70.3268	1,373	60
		柳營區	2	柳營段柳營小段、柳營段溫厝廂小段	63.2713	540	1	外環	63.6512	553	26
	臺南市	鹽水區	4	溪洲寮段頂溪洲寮小段、溪洲寮段下溪洲寮小段、岸內段鳶松腳小段、岸內段洪水港小段	241.2272	1,344	1	洪水	240.4879	1,347	120
		西港區	3	樣子林、後營、大塢寮	79.1988	1,934	2	新樂、樣林	81.9962	1,997	66
臺南市	仁德區	2	中洲、致腳	206.0702	2,180	2	中洲東、致腳南	209.3177	2,174	110	
	東山區	1	前大埔	67.0274	921	1	東原	70.3011	981	41	
臺南市	白河區	1	箕湖段箕湖小段	81.9834	1,151	1	河保	84.0796	1,162	53	
	善化區	1	胡厝寮	23.4683	1,221	1	胡厝	30.3424	1,275	19	
臺南市	楠西區	1	鹿陶洋	134.8138	861	1	新鹿田	141.3475	1,166	91	
	永康區	2	高松、鹽行	11.4711	693	1	葛松南	11.4294	695	13	
臺南市	杉林區	1	月眉	605.2660	2,547	2	楠梓仙、雙坑	627.3105	2,882	363	
	美濃區	1	美濃	267.7051	1,364	1	東合	273.5819	1,422	140	
高雄市	梓官區	1	大舍甲	98.0306	1,524	2	同安、大舍	102.7116	1,632	61	
	大樹區	3	姑婆寮、樣子脚、大樹	430.6978	1,073	1	三和	438.9017	1,176	197	
高雄市	阿蓮區	1	中路	171.1198	1,732	1	中軍	175.4257	1,831	126	

105年度地籍圖重測「重測前後地籍資料異動」統計表 2/3

面積單位：公頃

辦理單位	縣市	鄉鎮市區	重測前			重測後 (含未登記土地面積、筆數)			地籍圖幅數		
			段數	段名	面積	筆數	段數	段名		面積	筆數
地方府辦理	新竹縣	新埔鎮	1	鹿鳴坑段鹿鳴坑小段	186.9054	858	1	鹿鳴坑	193.6734	933	97
			3	上山、中坑段中坑小段、中坑段赤柯寮小段	434.0633	2,502	3	上山貳、中坑、赤柯寮	446.0847	2,857	237
	苗栗縣	大湖鄉	1	南湖	647.8256	3,826	5	義和西、栗林北、栗林南、新開北、新開南	655.1959	3,980	343
			1	山坪頂	186.0932	1,050	1	山坪頂	188.8801	1,085	29
	南投縣	水里鄉	1	拔社埔	349.3941	1,138	1	下城	361.5941	1,205	48
			1	雙冬段雙冬小段	400.9424	915	2	新雙冬、新雙龍	406.9252	953	171
	彰化縣	埔里鎮	1	史港坑	99.8794	1,195	1	史港	101.1284	1,251	21
			2	塗子崙段塗子崙小段、大排沙	119.0186	765	1	梅芳	124.8420	833	17
		1	同安寮	342.3571	1,430	2	彰崙、大德	374.8142	1,519	179	
		1	溪底	76.3651	726	1	泰平	78.0710	741	34	
		1	外三塊厝	66.7415	760	2	三民、明禮	72.4194	852	52	
		1	埤頭	132.0396	1,351	1	和豐、新埤頭	159.4631	1,497	108	
		1	永昌段	19.4505	803	1	新永昌	19.4858	808	42	
		1	坎脚	133.1046	690	1	南昌	141.2691	743	77	
1		坎頭厝	321.6023	1,382	1	大湖口	320.2309	1,464	43		
2		茄荖脚、豐田	44.0018	1,058	1	嘉興	45.3425	1,085	32		
1		參寮	303.0501	1,371	1	參中	307.1032	1,384	40		
3		北溪厝、大屯子、埤內	80.8669	1,064	2	龍安、堀頭	80.4139	1,070	47		
5		崙子、埤子頭、後庄、板頭厝、舊南港	340.7051	3,924	5	復興、埤子、新後庄、板頭、水仙	352.2084	4,222	288		
2		大池角、小池角	239.3452	4,496	2	大池、池西	260.6555	5,486	139		
5	五溝水、赤山、赤山段一小段、新厝、新厝段一小段	758.3360	2,002	3	牛角灣、赤新、加勉明	774.9281	2,144	365			
2	大路關段舊大路關小段、大路關段新大路關小段	641.4135	2,467	2	石獅公、廣興	661.3471	2,652	298			
1	楓港	209.9961	1,082	1	舊庄	230.9685	1,395	132			
2	彭厝、彭厝段一小段	615.1747	2,577	2	玉泉、惠農	624.0770	2,643	275			
1	大武	322.8240	1,132	1	新大武	327.5752	1,165	143			
1	上原	282.1610	549	1	利吉北	283.7806	552	139			
1	大原	190.6076	686	1	坪頂	195.4299	734	90			
1	志學	115.0854	707	1	志平	115.8064	708	58			
1	光復	694.9988	778	1	嘉羅蘭	697.2891	786	80			
小計			90		12,645.2164	80,080	84	13,020.7122	85,819	6,041	
地方府 委外辦理	新北市	3	新小基隆段陳厝坑小段、新小基隆段埔頭坑小段、舊小基隆段埔頭小段	686.5625	6,498	4	埔頭、埔坪、芝柏、茂長	699.9858	6,257	372	
		3	九芎橋、三瓜子段柴寮子小段、猴硐	641.4165	1,171	1	新猴硐	659.6844	1,239	277	
	7	番子寮、南興段南興小段、缺口段栗子園小段、埔頂、南興段社角小段、舊溪洲、內柵段下坵小段、內柵段大同小段	524.7356	6,330	6	南興、永昌、隆德、瑞安、石圍、康義	539.6886	6,775	304		
1	富里	1,939.9544	6,334	5	泥火山、後湖、富豐、蚊子洞、木瓜山	2,019.1789	6,681	896			
小計			14		3,792.6690	20,333	16	3,918.5376	20,952	1,849	

105年度地籍圖重測「重測前後地籍資料異動」統計表 3/3

面積單位：公頃

辦理單位	縣市	鄉鎮市區	重測前				重測後 (含未登記土地面積、筆數)				地籍圖幅數
			段數	段名	面積	筆數	段數	段名	面積	筆數	
地方政府 自籌經費	新北市	鶯歌區	3	二甲九、橋子頭、尖山段尖山小段	285.4909	3,028	3	二甲、橋子頭二、橋子頭三	289.6322	3,224	153
			3	泰山段二小段、泰山段三小段、貴子坑	71.9657	3,702	4	福興、同興一、文程、貴和	72.6142	3,707	76
			1	溪心壩	35.1870	642	1	溪壩	36.4882	680	40
	臺中市	外埔區	1	廟子	43.3154	454	1	下廟子	47.3725	491	11
			2	建興、南寧	62.3815	2,247	1	南門	62.4300	2,248	34
			1	竹窩厝	13.5453	712	1	泉南	13.5936	712	12
	臺南市	善化區	2	小新營、坐駕	72.9394	1,217	1	南小新	73.1136	1,224	42
			3	柳營段柳營小段、八老爺段八老爺小段、八翁	65.8340	758	1	外環	66.8767	765	42
			2	萬松、鹽行	30.1621	404	1	萬松南	30.3277	404	22
	高雄市	大寮區	2	磚子碇、翁公園	23.7986	175	2	河堤、農場	23.9478	177	10
			1	壯一	47.8335	3,051	3	慈安、中興、大東	48.1917	3,031	40
			1	大坑罌	91.7685	1,630	1	過港	92.2691	1,627	62
宜蘭縣	冬山鄉	3	福德、柯林、光華	431.4619	3,806	3	柯林一、柯林二、柯林三	429.4196	3,806	214	
		2	長春、大埔	129.8749	1,127	2	尾塹一、大隱二	129.9172	1,127	71	
		1	西興	20.9077	981	1	福安	21.4840	991	23	
彰化縣	埔鹽鄉	1	新生	22.2335	646	1	新橋	22.9741	674	17	
		1	永福	19.0577	763	1	五常	19.1419	763	22	
		1	埤頭	62.6721	1,064	2	和豐、新埤頭	89.8216	1,241	108	
屏東縣	麟蹄鄉	2	塗子崙段塗子崙小段、挖子	91.6366	349	1	梅芳	91.9782	355	14	
		1	永昌	15.1930	609	1	新永昌	15.3532	615	42	
		1	同安寮	238.7504	814	1	大總	246.0414	877	95	
屏東縣	伸港鄉	1	溪底	60.1241	522	1	泰平	60.7869	529	31	
		3	大紅毛社、卓乃潭、大新	34.7644	433	4	民光、中州、明禮、新卓乃潭	36.6905	478	32	
		1	東港	14.3214	1,187	1	盛海	14.4934	1,186	11	
屏東縣	枋寮鄉	3	大警營、大警營段一小段、大警營段二小段	887.7926	612	1	靶場	892.0080	651	351	
		43		2,873.0123	30,933	40		2,926.9673	31,583	1,575	
		12	武丹坑段粗坑、頂坪小段、雙溪段雙溪、九分坑、荖谷坑、過港小段、魚行段新店、粗坑子、頂坪小段、平林段埔尾、麻竹坑、外平林小段	207.2407	4,031	3	新基、雙平、泰和	208.7882	3,683	122	
桃園市	觀音區	11	樹林子段樹林子、坎頭子小段、白沙屯段埔頂、白沙屯、下埔頂、下庄子小段、大潭段塘尾、塘背、大潭、小飯壠小段、茄菜坑段對面屋小段	733.0514	5,032	5	樹新、雷林、埔頂、下埔頂、濱海	766.8375	5,490	399	
		2	鹿寮、竹林段竹林小段	204.6824	7,800	5	鹿峰東、鹿峰西、鹿寮東、沙工、沙工北	205.8982	7,813	43	
		1	東安	3.8216	180	2	東蔡一段、東蔡二	3.8261	180	13	
宜蘭縣	頭份市	4	頭份段一小段、頭份段二小段、頭份段三小段、頭份段四小段	150.9964	6,516	4	正興、顯會、義民、和平	161.5433	6,527	110	
		30		1,299.7924	23,559	19		1,346.8933	23,693	687	
		小計									
地方政府 自籌委外	臺中市	沙鹿區	2	鹿寮、竹林段竹林小段	204.6824	7,800	5	鹿峰東、鹿峰西、鹿寮東、沙工、沙工北	205.8982	7,813	43
			1	東安	3.8216	180	2	東蔡一段、東蔡二	3.8261	180	13
			4	頭份段一小段、頭份段二小段、頭份段三小段、頭份段四小段	150.9964	6,516	4	正興、顯會、義民、和平	161.5433	6,527	110
小計		頭份市	4	頭份段一小段、頭份段二小段、頭份段三小段、頭份段四小段	150.9964	6,516	4	正興、顯會、義民、和平	161.5433	6,527	110
			30		1,299.7924	23,559	19		1,346.8933	23,693	687
			小計								

105年度地籍圖重測「控制測量成果」統計表

一、控制測量

類別	檢測			測設
項目	基本控制點	加密控制點	合計	加密控制點
實測點數	528	1,018	1,546	1,607

二、圖根測量

類別 精度分析		幹導線		支導線		合計		佔總點數 百分比
		條	點	條	點	條	點	
合計		1,620	13,549	2,237	11,527	3,857	25,076	100.00%
精度	1/3000以上	9	1,612	73	357	82	1,969	7.85%
	1/5000以上	169	1,313	358	1,908	527	3,221	12.84%
	1/10000以上	1,442	10,624	1,806	9,262	3,248	19,886	79.30%
網狀平差點數		25,076						

105年度地籍圖重測「都市計畫樁清理」統計表

辦理單位	鄉鎮市區	樁位總數	遺失樁數	遺失樁數百分比%
合計		7,908	4,766	60.3%
北區第一測量隊	烏來區	564	44	7.8%
中區測量隊	沙鹿區	98	1	1.0%
南區第一測量隊	斗六市	108	92	85.2%
	太保市	136	73	53.7%
南區第二測量隊	麻豆區	140	140	100.0%
	旗山區	329	44	13.4%
小計		1,375	394	28.7%
地方政府辦理	大園區	156	77	49.4%
	沙鹿區	98	5	5.1%
	神岡區	51	0	0.0%
	大雅區	72	0	0.0%
	柳營區	83	0	0.0%
	仁德區	76	0	0.0%
	永康區	283	236	83.4%
	龍潭區	101	93	92.1%
	埔鹽鄉	217	206	94.9%
	芬園鄉	313	306	97.8%
	壽豐鄉	489	457	93.5%
小計		1,939	1,380	71.2%
地方政府 委外辦理	三芝區	695	245	35.3%
	瑞芳區	754	401	53.2%
	大溪區	209	121	57.9%
小計		1,658	767	46.3%
地方政府 自籌經費	泰山區	439	415	94.5%
	東區	44	31	70.5%
	善化區	103	92	89.3%
	大寮區	42	27	64.3%
	秀水鄉	93	15	16.1%
	福興鄉	59	50	84.7%
	永靖鄉	63	35	55.6%
	東港鎮	34	31	91.2%
小計		877	696	79.4%
地方政府 自籌委外	雙溪區	754	401	53.2%
	沙鹿區	318	181	56.9%
	羅東鎮	354	354	100.0%
	頭份市	633	593	93.7%
小計		2,059	1,529	74.3%