

102年度地籍圖重測成果統計圖表

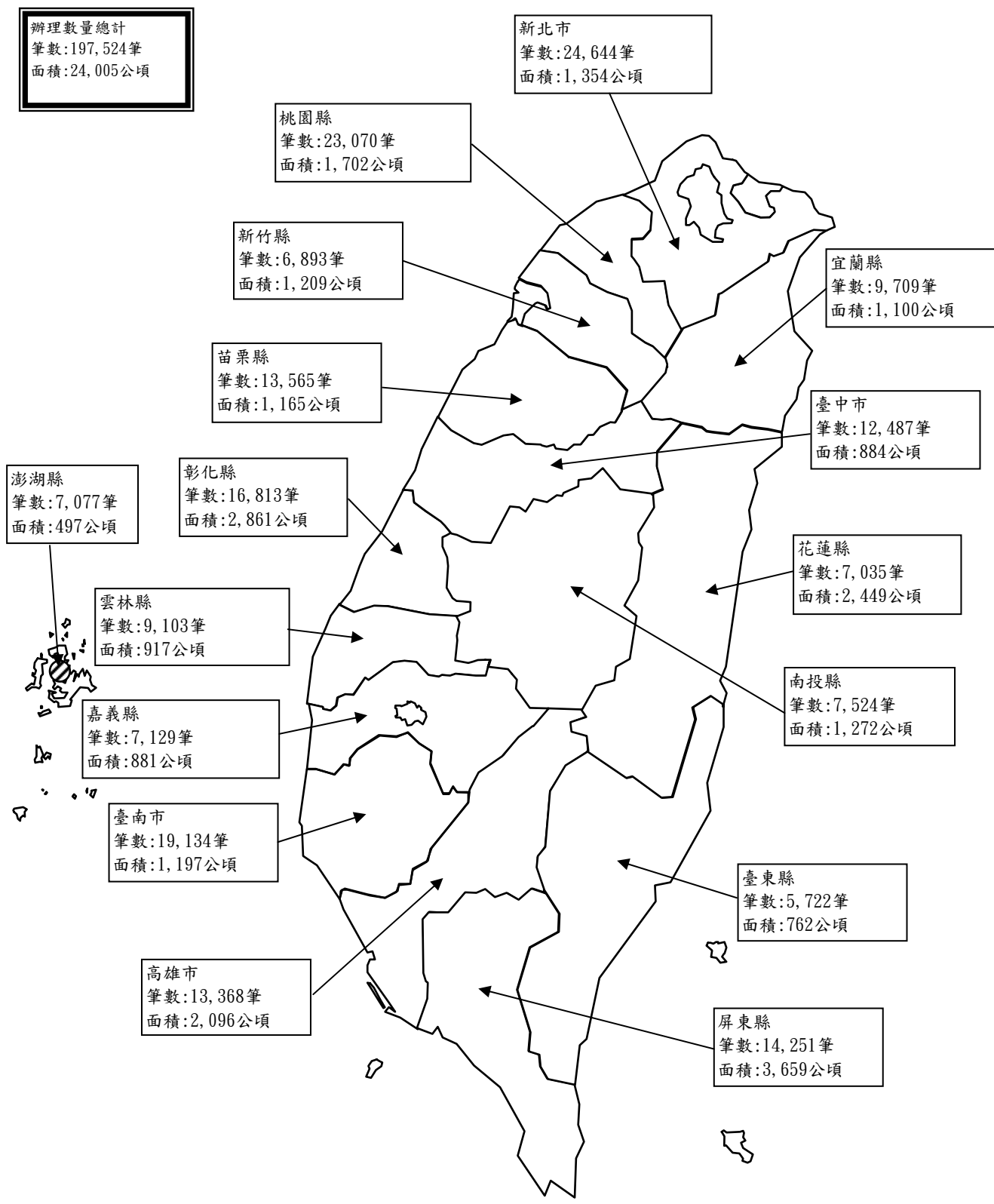
內政部國土測繪中心

中華民國 103 年 3 月

目 錄

一、102年度完成地籍圖重測地區分布圖	1
二、102年度地籍圖重測成果一覽表	2
三、102年度地籍圖重測計畫成果一覽表	5
四、102年度地方政府自籌經費辦理地籍圖重測成果一覽表	7
五、102年度地籍圖重測各單位辦理筆數統計圖	8
六、102年度地籍圖重測各單位辦理面積統計圖	9
七、62~102年度地籍圖重測成果統計表	10
八、102年度地籍圖重測「地籍調查指界暨界址爭議處理」統計表	11
九、102年度地籍圖重測「辦理協助指界情形」統計表	18
十、102年度地籍圖重測「結果公告閱覽暨異議處理分析」統計表	20
十一、102年度地籍圖重測「指界情形分析」統計表	24
十二、102年度地籍圖重測「重測前後面積增減」統計表	30
十三、102年度地籍圖重測「重測成果分析」統計表	31
十四、102年度地籍圖重測「埋設土地界標數量」統計表	33
十五、102年度地籍圖重測「重測前後地籍資料異動」統計表	35
十六、102年度地籍圖重測「控制測量成果」統計表	38
十七、102年度地籍圖重測「都市計畫樁清理」統計表	39

102年度完成地籍圖重測地區分布圖



102年度地籍圖重測成果一覽表 1/3

市縣	鄉鎮市區	辦理單位	重測合計筆數	重測合計面積(公頃)	公告日期
年度總計			197,524	24,005.3957	
新北市	五股區	北區第一測量隊	2,429	82.6000	102.09.25
	三重區	地方政府辦理	3,597	70.4838	102.09.25
	新店區	地方政府委外辦理	4,038	417.3485	102.10.30
	汐止區	地方政府委外辦理	6,154	234.0697	102.10.30
	三重區	地方政府自籌經費	6,195	367.6484	102.08.25
	新店區	地方政府自籌委外	2,231	182.1409	102.10.30
小計			24,644	1,354.2912	
臺中市	沙鹿區	中區測量隊	2,475	61.4840	102.10.01
	沙鹿區	地方政府辦理	1,924	61.9101	102.10.01
	外埔區	地方政府辦理	1,631	223.6589	102.10.01
	烏日區	地方政府辦理	2,636	334.6188	102.10.01
	太平區	地方政府辦理	1,259	13.9641	102.10.01
	新社區	地方政府辦理	572	51.6463	102.10.01
	潭子區	地方政府辦理	834	52.0293	102.10.01
	后里區	地方政府辦理	989	79.9429	102.10.01
清水區	地方政府自籌經費	167	4.5783	102.09.03	
小計			12,487	883.8325	
臺南市	大內區	南區第二測量隊	2,446	164.2303	102.10.01
	官田區	地方政府辦理	1,172	28.6876	102.10.01
	新營區	地方政府辦理	1,339	77.6967	102.10.01
	東山區	地方政府辦理	906	143.3038	102.10.01
	七股區	地方政府辦理	1,681	76.7351	102.10.01
	善化區	地方政府辦理	1,250	39.8473	102.10.01
	仁德區	地方政府辦理	1,530	83.8123	102.10.01
	玉井區	地方政府辦理	791	143.3545	102.10.01
	永康區	地方政府辦理	1,208	17.2117	102.10.01
	中西區	地方政府自籌經費*	1,690	20.3026	102.10.01
	東區	地方政府自籌經費*	1,228	11.7275	102.10.01
	新營區	地方政府自籌經費	135	15.5720	102.10.01
	六甲區	地方政府自籌經費	1,234	15.1922	102.10.01
	七股區	地方政府自籌經費	973	284.8077	102.10.01
	善化區	地方政府自籌經費	1,265	68.7860	102.10.01
永康區	地方政府自籌經費	286	5.6853	102.10.01	
小計			19,134	1,196.9525	
高雄市	岡山區	南區第二測量隊	2,561	262.8690	102.09.25
	岡山區	地方政府辦理	1,851	331.3822	102.09.25
	旗山區	地方政府辦理	1,117	64.3903	102.09.25
	林園區	地方政府辦理	1,699	28.6740	102.09.25
	路竹區	地方政府辦理	1,771	209.5020	102.09.25
	大樹區	地方政府辦理	1,101	368.1858	102.09.25
	仁武區	地方政府辦理	1,564	658.6837	102.09.25
	六龜區	地方政府辦理	1,410	148.3344	102.09.25
	小港區	地方政府自籌經費	294	24.1205	102.09.25
小計			13,368	2,096.1419	
宜蘭縣	頭城鎮	地方政府辦理	2,327	600.0483	102.10.01
	宜蘭市	地方政府自籌經費*	1,335	18.0883	102.10.01
	宜蘭市	地方政府自籌委外*	26	7.3074	101.01.23
	頭城鎮	地方政府自籌經費*	1,243	56.6212	102.10.01
	羅東鎮	地方政府自籌經費	3,755	287.5156	102.10.01
	冬山鄉	地方政府自籌經費	1,023	130.5688	102.10.01
小計			9,709	1,100.1496	

註1:* 表示已辦過重測或修測重新辦理之地區

註2:本表係依市縣別將重測計畫辦理地區及自籌經費辦理地區合併統計

102年度地籍圖重測成果一覽表 2/3

市縣	鄉鎮市區	辦理單位	重測合計筆數	重測合計面積(公頃)	公告日期
桃園縣	平鎮市	北區第二測量隊	2,810	243.3956	102.09.25
	平鎮市	地方政府辦理	2,461	188.9169	102.09.25
	大溪鎮	地方政府委外辦理	5,310	165.3347	102.09.25
	八德市	地方政府辦理	1,503	25.8113	102.09.25
	楊梅市	地方政府辦理	4,240	767.3429	102.09.25
	八德市	地方政府自籌經費	2,199	114.8520	102.09.25
	蘆竹鄉	地方政府自籌經費	4,461	194.5828	102.09.25
	觀音鄉	地方政府自籌委外	3	0.0463	102.09.25
	桃園市	地方政府自籌委外	83	1.6006	102.09.25
小計			23,070	1,701.8830	
新竹縣	新埔鎮	北區第二測量隊	2,927	511.4338	102.10.01
	新埔鎮	地方政府辦理	1,105	165.7967	102.10.01
	橫山鄉	地方政府辦理	2,861	531.8680	102.10.01
小計			6,893	1,209.0985	
苗栗縣	造橋鄉	北區第二測量隊	2,710	359.0318	102.10.01
	後龍鎮	地方政府辦理	561	28.8785	102.10.01
	銅鑼鄉	地方政府辦理	2,216	417.9473	102.10.01
	通霄鎮	地方政府辦理	2,040	251.3669	102.10.01
	苗栗市	地方政府自籌委外*	6,038	108.0518	102.09.09
小計			13,565	1,165.2763	
彰化縣	芬園鄉	南區第一測量隊	2,483	288.1611	102.10.01
	芬園鄉	地方政府辦理	1,634	349.0472	102.10.01
	彰化市	地方政府辦理	1,664	270.2154	102.10.01
	和美鎮	地方政府辦理	1,400	122.6341	102.10.01
	福興鄉	地方政府辦理	638	31.7184	102.10.01
	員林鎮	地方政府辦理	688	149.6531	102.10.01
	大村鄉	地方政府辦理	1,060	261.7467	102.10.01
	田中鎮	地方政府辦理	1,187	175.9878	102.10.01
	溪州鄉	地方政府辦理	1,726	248.2519	102.10.01
	芳苑鄉	地方政府辦理	1,168	449.3895	102.10.01
	埔心鄉	地方政府辦理	1,540	150.5721	102.10.01
	芳苑鄉	地方政府自籌經費	702	220.6158	102.10.01
	溪州鄉	地方政府自籌經費	767	133.2090	102.10.01
	福興鄉	地方政府自籌經費	156	10.1595	102.10.01
小計			16,813	2,861.3616	
南投縣	鹿谷鄉	中區測量隊	2,473	258.7248	102.10.01
	鹿谷鄉	地方政府辦理	1,395	212.1588	102.10.01
	草屯鎮	地方政府辦理	1,158	344.8274	102.10.01
	集集鎮	地方政府辦理	2,498	456.4947	102.10.01
小計			7,524	1,272.2057	
雲林縣	斗六市	南區第一測量隊	1,173	116.9339	102.10.01
	古坑鄉	南區第一測量隊	1,391	141.6491	102.10.01
	古坑鄉	地方政府辦理	3,032	417.8453	102.10.01
	虎尾鎮	地方政府辦理	1,113	53.5636	102.10.01
	二崙鄉	地方政府辦理	1,268	110.5062	102.10.01
	大埤鄉	地方政府辦理	1,126	76.2318	102.10.01
小計			9,103	916.7298	
嘉義縣	民雄鄉	南區第一測量隊	2,529	283.1516	102.10.01
	大林鎮	地方政府辦理	4,600	597.3707	102.10.01
小計			7,129	880.5223	

註1:* 表示已辦過重測或修測重新辦理之地區

註2:本表係依市縣別將重測計畫辦理地區及自籌經費辦理地區合併統計

102年度地籍圖重測成果一覽表 3/3

市縣	鄉鎮市區	辦理單位	重測合計筆數	重測合計面積(公頃)	公告日期
屏東縣	恆春鎮	東區測量隊	2,506	810.6261	102.10.01
	恆春鎮	地方政府辦理	1,282	928.9097	102.10.01
	長治鄉	地方政府辦理	2,107	419.8341	102.10.01
	鹽埔鄉	地方政府辦理	2,379	584.5475	102.10.01
	潮州鎮	地方政府辦理	982	135.6103	102.10.01
	竹田鄉	地方政府辦理	1,468	136.4396	102.10.01
	東港鎮	地方政府辦理	1,311	211.0963	102.10.01
	枋寮鄉	地方政府辦理	1,341	232.1120	102.10.01
	佳冬鄉	地方政府自籌經費	108	10.6216	102.10.01
	恆春鎮	地方政府自籌經費*	466	62.1556	102.10.01
	竹田鄉	地方政府自籌經費	161	29.4615	102.10.01
	東港鎮	地方政府自籌經費	140	97.6350	102.10.01
小計			14,251	3,659.0493	
臺東縣	長濱鄉	東區測量隊	2,624	377.7213	102.10.01
	長濱鄉	地方政府辦理	1,225	127.4571	102.10.01
	關山鎮	地方政府辦理	1,231	162.2251	102.10.01
	卑南鄉	地方政府辦理	642	94.2634	102.10.01
小計			5,722	761.6669	
花蓮縣	秀林鄉	地方政府辦理	1,550	596.9216	102.10.01
	瑞穗鄉	地方政府委外辦理	3,893	1,216.6437	102.10.16
	玉里鎮	地方政府委外辦理	1,462	240.9680	102.10.16
	秀林鄉	地方政府自籌經費	130	394.9322	102.10.01
小計			7,035	2,449.4654	
澎湖縣	湖西鄉	南區第二測量隊	2,929	244.9979	102.10.01
	湖西鄉	地方政府辦理	4,148	251.7715	102.10.01
小計			7,077	496.7694	

註1:* 表示已辦過重測或修測重新辦理之地區

註2:本表係依市縣別將重測計畫辦理地區及自籌經費辦理地區合併統計

102年度地籍圖重測計畫成果一覽表 1/2

市縣	鄉鎮市區	辦理單位	重測合計筆數	重測合計面積(公頃)	公告日期
合計			159,030	21,126.8095	
新北市	五股區	北區第一測量隊	2,429	82.6000	102.09.25
	三重區	地方政府辦理	3,597	70.4838	102.09.25
	新店區	地方政府委外辦理	4,038	417.3485	102.10.30
	汐止區	地方政府委外辦理	6,154	234.0697	102.10.30
小計		16,218	804.5019		
臺中市	沙鹿區	中區測量隊	2,475	61.4840	102.10.01
	沙鹿區	地方政府辦理	1,924	61.9101	102.10.01
	外埔區	地方政府辦理	1,631	223.6589	102.10.01
	烏日區	地方政府辦理	2,636	334.6188	102.10.01
	太平區	地方政府辦理	1,259	13.9641	102.10.01
	新社區	地方政府辦理	572	51.6463	102.10.01
	潭子區	地方政府辦理	834	52.0293	102.10.01
	后里區	地方政府辦理	989	79.9429	102.10.01
小計		12,320	879.2542		
臺南市	大內區	南區第二測量隊	2,446	164.2303	102.10.01
	官田區	地方政府辦理	1,172	28.6876	102.10.01
	新營區	地方政府辦理	1,339	77.6967	102.10.01
	東山區	地方政府辦理	906	143.3038	102.10.01
	七股區	地方政府辦理	1,681	76.7351	102.10.01
	善化區	地方政府辦理	1,250	39.8473	102.10.01
	仁德區	地方政府辦理	1,530	83.8123	102.10.01
	玉井區	地方政府辦理	791	143.3545	102.10.01
永康區	地方政府辦理	1,208	17.2117	102.10.01	
小計		12,323	774.8792		
高雄市	岡山區	南區第二測量隊	2,561	262.8690	102.09.25
	岡山區	地方政府辦理	1,851	331.3822	102.09.25
	旗山區	地方政府辦理	1,117	64.3903	102.09.25
	林園區	地方政府辦理	1,699	28.6740	102.09.25
	路竹區	地方政府辦理	1,771	209.5020	102.09.25
	大樹區	地方政府辦理	1,101	368.1858	102.09.25
	仁武區	地方政府辦理	1,564	658.6837	102.09.25
	六龜區	地方政府辦理	1,410	148.3344	102.09.25
小計		13,074	2,072.0213		
宜蘭縣	頭城鎮	地方政府辦理	2,327	600.0483	102.10.01
小計		2,327	600.0483		
桃園縣	平鎮市	北區第二測量隊	2,810	243.3956	102.09.25
	平鎮市	地方政府辦理	2,461	188.9169	102.09.25
	大溪鎮	地方政府委外辦理	5,310	165.3347	102.09.25
	八德市	地方政府辦理	1,503	25.8113	102.09.25
	楊梅市	地方政府辦理	4,240	767.3429	102.09.25
小計		16,324	1,390.8013		
新竹縣	新埔鎮	北區第二測量隊	2,927	511.4338	102.10.01
	新埔鎮	地方政府辦理	1,105	165.7967	102.10.01
	橫山鄉	地方政府辦理	2,861	531.8680	102.10.01
小計		6,893	1,209.0985		
苗栗縣	造橋鄉	北區第二測量隊	2,710	359.0318	102.10.01
	後龍鎮	地方政府辦理	561	28.8785	102.10.01
	銅鑼鄉	地方政府辦理	2,216	417.9473	102.10.01
	通霄鎮	地方政府辦理	2,040	251.3669	102.10.01
小計		7,527	1,057.2244		

註1:* 表示已辦過重測或修測重新辦理之地區

註2:本表係依市縣別將重測計畫辦理地區及自籌經費辦理地區分開統計

102年度地籍圖重測計畫成果一覽表 2/2

市縣	鄉鎮市區	辦理單位	重測合計筆數	重測合計面積(公頃)	公告日期
彰化縣	芬園鄉	南區第一測量隊	2,483	288.1611	102.10.01
	芬園鄉	地方政府辦理	1,634	349.0472	102.10.01
	彰化市	地方政府辦理	1,664	270.2154	102.10.01
	和美鎮	地方政府辦理	1,400	122.6341	102.10.01
	福興鄉	地方政府辦理	638	31.7184	102.10.01
	員林鎮	地方政府辦理	688	149.6531	102.10.01
	大村鄉	地方政府辦理	1,060	261.7467	102.10.01
	田中鎮	地方政府辦理	1,187	175.9878	102.10.01
	溪州鄉	地方政府辦理	1,726	248.2519	102.10.01
	芳苑鄉	地方政府辦理	1,168	449.3895	102.10.01
	埔心鄉	地方政府辦理	1,540	150.5721	102.10.01
小計			15,188	2,497.3773	
南投縣	鹿谷鄉	中區測量隊	2,473	258.7248	102.10.01
	鹿谷鄉	地方政府辦理	1,395	212.1588	102.10.01
	草屯鎮	地方政府辦理	1,158	344.8274	102.10.01
	集集鎮	地方政府辦理	2,498	456.4947	102.10.01
小計			7,524	1,272.2057	
雲林縣	斗六市	南區第一測量隊	1,173	116.9339	102.10.01
	古坑鄉	南區第一測量隊	1,391	141.6491	102.10.01
	古坑鄉	地方政府辦理	3,032	417.8453	102.10.01
	虎尾鎮	地方政府辦理	1,113	53.5636	102.10.01
	二崙鄉	地方政府辦理	1,268	110.5062	102.10.01
	大埤鄉	地方政府辦理	1,126	76.2318	102.10.01
小計			9,103	916.7298	
嘉義縣	民雄鄉	南區第一測量隊	2,529	283.1516	102.10.01
	大林鎮	地方政府辦理	4,600	597.3707	102.10.01
小計			7,129	880.5223	
屏東縣	恆春鎮	東區測量隊	2,506	810.6261	102.10.01
	恆春鎮	地方政府辦理	1,282	928.9097	102.10.01
	長治鄉	地方政府辦理	2,107	419.8341	102.10.01
	鹽埔鄉	地方政府辦理	2,379	584.5475	102.10.01
	潮州鎮	地方政府辦理	982	135.6103	102.10.01
	竹田鄉	地方政府辦理	1,468	136.4396	102.10.01
	東港鎮	地方政府辦理	1,311	211.0963	102.10.01
	枋寮鄉	地方政府辦理	1,341	232.1120	102.10.01
小計			13,376	3,459.1756	
臺東縣	長濱鄉	東區測量隊	2,624	377.7213	102.10.01
	長濱鄉	地方政府辦理	1,225	127.4571	102.10.01
	關山鎮	地方政府辦理	1,231	162.2251	102.10.01
	卑南鄉	地方政府辦理	642	94.2634	102.10.01
小計			5,722	761.6669	
花蓮縣	秀林鄉	地方政府辦理	1,550	596.9216	102.10.01
	瑞穗鄉	地方政府委外辦理	3,893	1,216.6437	102.10.16
	玉里鎮	地方政府委外辦理	1,462	240.9680	102.10.16
小計			6,905	2,054.5332	
澎湖縣	湖西鄉	南區第二測量隊	2,929	244.9979	102.10.01
	湖西鄉	地方政府辦理	4,148	251.7715	102.10.01
小計			7,077	496.7694	

註1:* 表示已辦過重測或修測重新辦理之地區

註2:本表係依市縣別將重測計畫辦理地區及自籌經費辦理地區分開統計

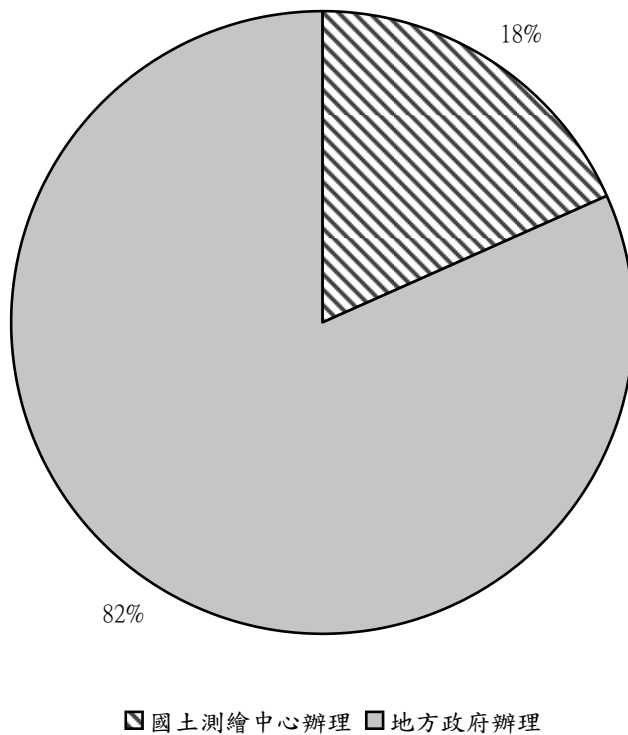
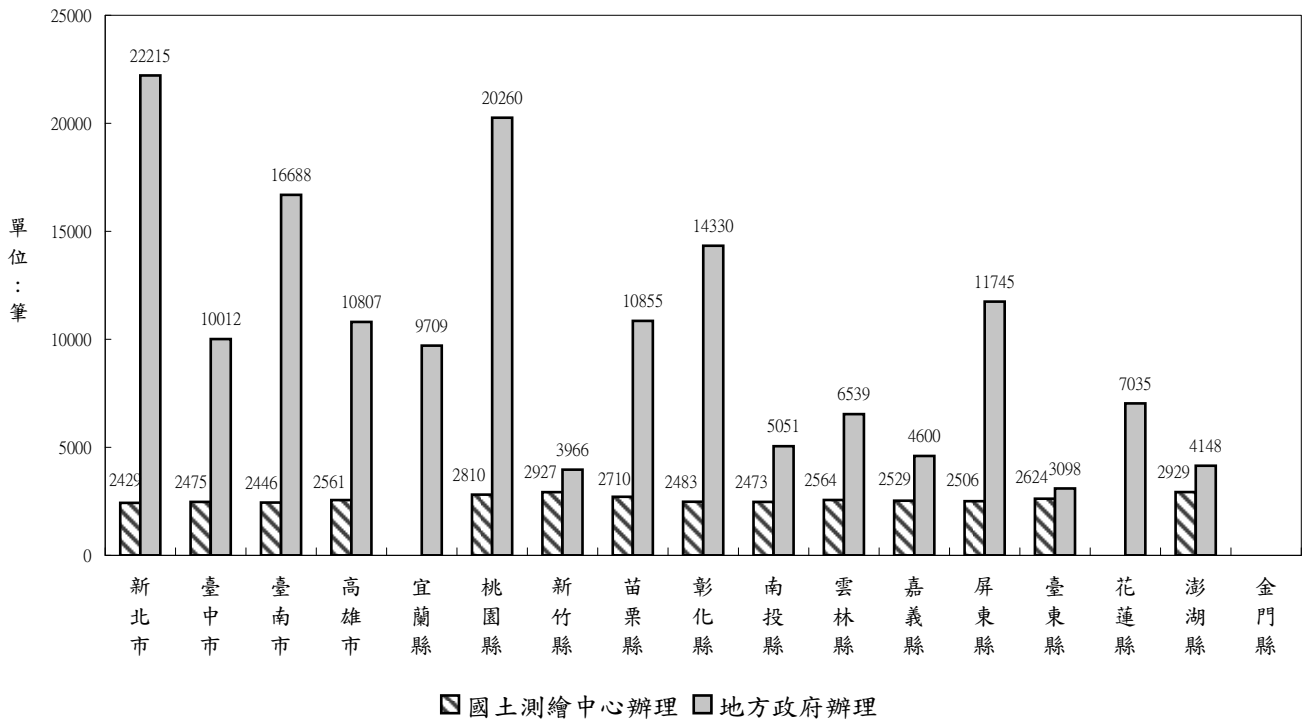
102年度地方政府自籌經費辦理地籍圖重測成果一覽表

市縣	鄉鎮市區	辦理單位	重測合計筆數	重測合計面積(公頃)	公告日期
合計			38,494	2,878.5862	
新北市	三重區	地方政府自籌經費	6,195	367.6484	102.08.25
	新店區	地方政府自籌委外	2,231	182.1409	102.10.30
小計			8,426	549.7893	
臺中市	清水區	地方政府自籌經費	167	4.5783	102.09.03
小計			167	4.5783	
臺南市	中西區	地方政府自籌經費*	1,690	20.3026	102.10.01
	東區	地方政府自籌經費*	1,228	11.7275	102.10.01
	新營區	地方政府自籌經費	135	15.5720	102.10.01
	六甲區	地方政府自籌經費	1,234	15.1922	102.10.01
	七股區	地方政府自籌經費	973	284.8077	102.10.01
	善化區	地方政府自籌經費	1,265	68.7860	102.10.01
	永康區	地方政府自籌經費	286	5.6853	102.10.01
小計			6,811	422.0732	
高雄市	小港區	地方政府自籌經費	294	24.1205	102.09.25
小計			294	24.1205	
宜蘭縣	宜蘭市	地方政府自籌經費*	1,335	18.0883	102.10.01
	宜蘭市	地方政府自籌委外*	26	7.3074	101.01.23
	頭城鎮	地方政府自籌經費*	1,243	56.6212	102.10.01
	羅東鎮	地方政府自籌經費	3,755	287.5156	102.10.01
	冬山鄉	地方政府自籌經費	1,023	130.5688	102.10.01
小計			7,382	500.1013	
桃園縣	八德市	地方政府自籌經費	2,199	114.8520	102.09.25
	蘆竹鄉	地方政府自籌經費	4,461	194.5828	102.09.25
	觀音鄉	地方政府自籌委外	3	0.0463	102.09.25
	桃園市	地方政府自籌委外	83	1.6006	102.09.25
小計			6,746	311.0817	
苗栗縣	苗栗市	地方政府自籌委外*	6,038	108.0518	102.09.09
小計			6,038	108.0518	
彰化縣	芳苑鄉	地方政府自籌經費	702	220.6158	102.10.01
	溪州鄉	地方政府自籌經費	767	133.2090	102.10.01
	福興鄉	地方政府自籌經費	156	10.1595	102.10.01
小計			1,625	363.9842	
屏東縣	佳冬鄉	地方政府自籌經費	108	10.6216	102.10.01
	恆春鎮	地方政府自籌經費*	466	62.1556	102.10.01
	竹田鄉	地方政府自籌經費	161	29.4615	102.10.01
	東港鎮	地方政府自籌經費	140	97.6350	102.10.01
小計			875	199.8736	
花蓮縣	秀林鄉	地方政府自籌經費	130	394.9322	102.10.01
小計			130	394.9322	
年度總計			197,524	24005.3957	

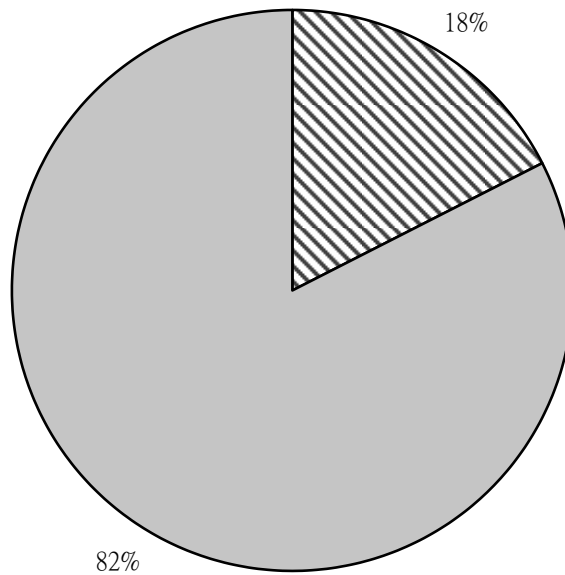
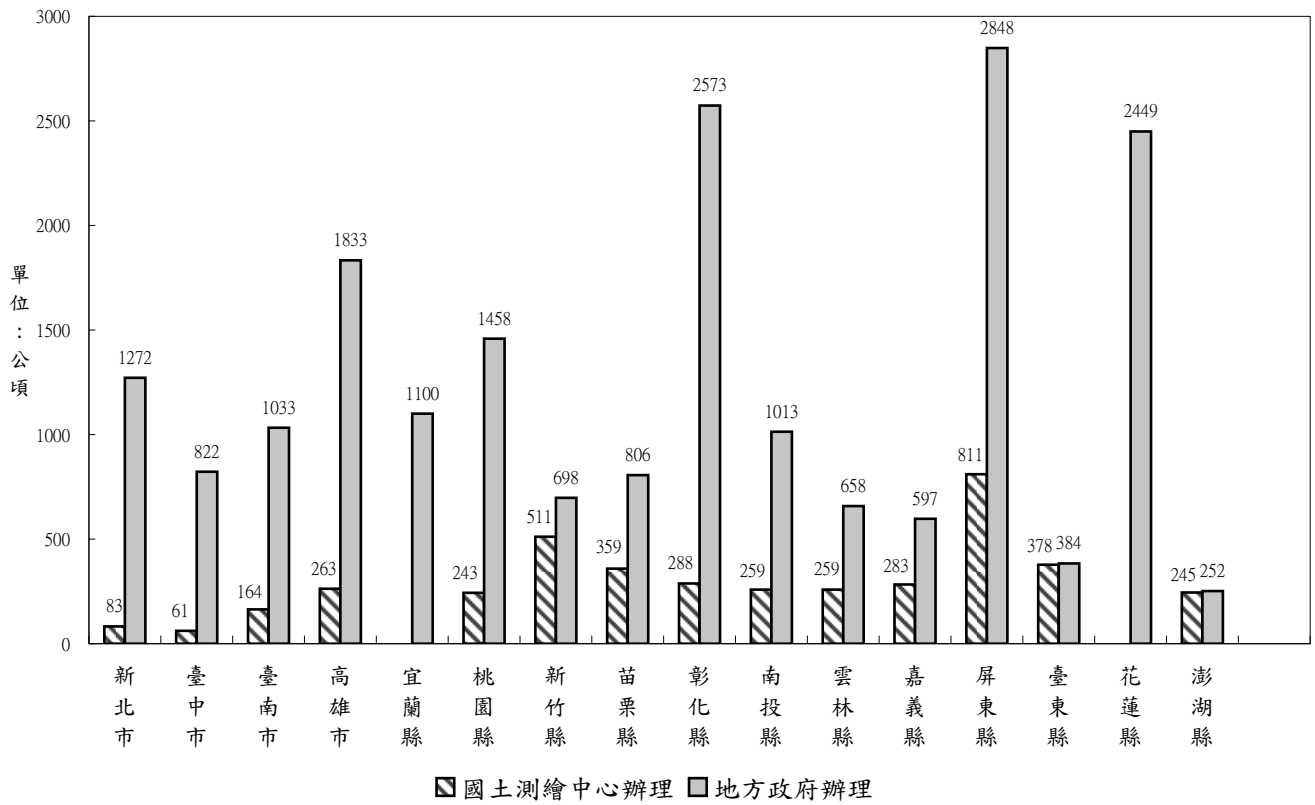
註1:* 表示已辦過重測或修測重新辦理之地區

註2:本表係依市縣別將重測計畫辦理地區及自籌經費辦理地區分開統計

102年度地籍圖重測各單位辦理筆數統計圖



102年度地籍圖重測各單位辦理面積統計圖



國土測繪中心辦理
 地方政府辦理

62~102年度地籍圖重測成果統計表

期別	年度	項目	重測合計面積(公頃)		重測合計筆數	
總計			(580,066)	(7,379,955)		
			587,677	7,533,027		
試辦期	小計		12,685	241,043		
	62年度		3,887	75,133		
	63年度		2,989	75,141		
	64年度		5,809	90,769		
三期十三年計畫	小計		106,861	2,323,438		
	65年度		4,075	122,430		
	66年度		6,436	201,193		
	67年度		9,599	241,389		
	68年度		10,386	219,955		
	69年度		7,354	167,995		
	70年度		7,275	210,783		
	71年度		5,275	111,041		
	72年度		8,453	169,530		
	73年度		7,893	170,123		
	74年度		10,177	188,894		
	75年度		8,950	175,940		
	76年度		10,594	171,637		
	77年度		10,394	172,528		
	78年度		4,407	133,163		
後續計畫	小計		(259,663)	(3,107,666)		
			264,187	3,184,123		
	79年度		5,724	126,068		
	80年度		5,484	153,170		
	81年度		8,293	181,472		
	82年度		9,596	190,490		
	83年度		15,092	188,564		
	84年度		10,199	192,734		
	85年度		11,499	178,194		
	86年度		12,401	201,938		
	87年度		18,203	215,536		
	88年度		29,286	219,432		
	88年下半年及89年度		32,883	301,049		
	90年度		(21,335)	(190,965)		
			23,218	220,137		
	91年度		(20,279)	(192,524)		
			21,234	226,300		
	92年度		(18,323)	(167,927)		
		18,571	172,848			
93年度		(22,770)	(214,955)			
		22,801	216,888			
94年度		(18,296)	(192,648)			
		19,703	199,303			
地籍圖重測計畫	小計		(196,450)	(1,574,645)		
			199,537	1,651,260		
	95年度		(21,512)	(188,622)		
			21,544	191,211		
	96年度		(22,174)	(181,110)		
			22,622	184,391		
	97年度		(26,484)	(209,326)		
			26,640	217,616		
	98年度		(28,461)	(204,478)		
			29,288	214,206		
99年度		(21,378)	(207,148)			
		21,779	217,641			
100年度		(27,192)	(198,118)			
		27,867	216,141			
101年度		(25,528)	(200,345)			
		25,793	212,530			
102年度		(23,721)	(185,498)			
		24,005	197,524			

()內者不含已辦過重測、修測重新辦理之數量

含北高2市

102年度地籍圖重測「地籍調查指界暨界址爭議處理」統計表 1/7

項目	鄉鎮市區											中心辦 小計	三重區			
	五股區	平鎮市	新埔鎮	造橋鄉	沙鹿區	鹿谷鄉	芬園鄉	斗六市	古坑鄉	民雄鄉	大內區			岡山區	湖西鄉	恆春鎮
1. 重測前筆數	2,424	2,492	2,656	2,546	2,474	2,349	2,296	1,081	1,274	2,464	2,504	2,541	2,504	2,538	2,538	3,568
2. 新增分割筆數	0	0	0	0	0	0	0	0	0	0	0	0	0	0	0	0
3. 未登記土地筆數	5	318	271	164	1	124	187	92	117	65	0	57	388	2	86	1,877
4. 重測合計筆數=(1)+(2)+(3)	2,429	2,810	2,927	2,710	2,475	2,473	2,483	1,173	1,391	2,529	2,561	2,929	2,506	2,624	2,624	36,466
5. 重測被合併筆數	0	0	0	0	0	0	165	2	127	0	8	0	0	1	303	0
6. 重測後筆數=(4)-(5)	2,429	2,810	2,927	2,710	2,475	2,473	2,318	1,171	1,264	2,529	2,561	2,929	2,506	2,623	2,623	36,163
測區外筆數	169	87	2	40	98	28	31	88	2	10	98	57	0	52	59	821
7. 指界確定者	424	0	236	684	242	15	0	33	147	171	293	518	48	76	266	3,153
8. 同意	1,862	2,195	2,088	1,752	1,535	1,893	1,624	853	941	1,703	1,793	1,865	2,143	2,134	1,988	26,369
9. 不同意	27	8	93	110	144	4	0	0	4	0	21	35	0	32	8	486
10. 小計	1,889	2,203	2,181	1,862	1,679	1,897	1,624	853	945	1,703	1,814	1,900	2,143	2,166	1,996	26,855
11. 辦理逕行施測	116	607	510	164	505	561	859	287	299	655	339	143	737	238	362	6,382
12. 已決	18	8	43	40	69	4	0	0	0	0	2	2	0	0	6	192
13. 待調處者	2	0	42	70	75	0	0	0	4	0	19	33	0	32	2	279
15. 未決	7	0	8	0	0	0	0	0	0	0	0	0	0	0	0	15
16. 發生界址爭議者	9	0	50	70	75	0	0	0	4	0	19	33	0	32	2	294
(16)=(12)+(15)	27	8	93	110	144	4	0	0	4	0	21	35	0	32	8	486
17. 已決	0	0	0	0	0	0	0	0	0	0	0	0	0	0	0	1
18. 未決	0	0	0	0	49	0	0	0	0	0	0	0	0	26	0	75
(19)=(17)+(18)	0	0	0	0	49	0	0	0	0	0	0	0	0	26	0	76
合計=(7)+(10)+(11)+(16)+(19)-(9)=(4)	2,429	2,810	2,927	2,710	2,475	2,473	2,483	1,173	1,391	2,529	2,561	2,929	2,506	2,624	2,624	36,466

102年度地籍圖重測「地籍調查指界暨界址爭議處理」統計表 2/7

項目	鄉鎮市區																
	沙鹿區	外埔區	烏日區	太平區	新社區	潭子區	后里區	官田區	新營區	東山區	七股區	善化區	仁德區	玉井區	永康區	岡山區	旗山區
1. 重測前筆數	1,906	1,575	2,417	1,239	512	834	961	1,167	1,329	864	1,652	1,227	1,508	709	1,203	1,802	1,109
2. 新增分割筆數	17	0	0	0	0	0	0	0	0	0	0	0	0	0	0	0	0
3. 未登記土地筆數	1	56	219	20	60	0	28	5	10	42	29	23	22	82	5	49	8
4. 重測合計筆數=(1)+(2)+(3)	1,924	1,631	2,636	1,259	572	834	989	1,172	1,339	906	1,681	1,250	1,530	791	1,208	1,851	1,117
5. 重測被合併筆數	0	0	0	0	0	0	0	0	0	0	2	28	0	0	0	0	0
6. 重測後筆數=(4)-(5)	1,924	1,631	2,636	1,259	572	834	989	1,172	1,339	906	1,679	1,222	1,530	791	1,208	1,851	1,117
測區外筆數	68	0	0	0	57	3	29	35	37	92	32	62	20	35	0	0	104
7. 指界確定者	12	0	0	119	7	16	32	155	261	0	0	50	33	35	177	968	19
8. 同意	1,521	1,269	2,231	998	469	768	849	757	712	851	1,608	872	1,369	674	866	832	628
9. 不同意	139	0	0	30	7	0	21	0	3	8	0	17	8	0	31	2	56
10. 小計	1,660	1,269	2,231	1,028	476	768	870	757	715	859	1,608	889	1,377	674	897	834	684
11. 辦理逕行施測	252	362	405	112	86	50	71	260	363	47	73	311	120	82	134	49	414
12. 已決	5	0	0	19	0	0	0	0	0	0	0	0	0	0	0	2	1
13. 待調處者	134	0	0	11	7	0	21	0	3	8	0	17	8	0	31	0	55
14. 訴之於法官	0	0	0	0	0	0	0	0	0	0	0	0	0	0	0	0	0
15. 未決	134	0	0	11	7	0	21	0	3	8	0	17	8	0	31	0	55
(15)=(13)+(14)	134	0	0	11	7	0	21	0	3	8	0	17	8	0	31	0	55
(16)=(12)+(15)	139	0	0	30	7	0	21	0	3	8	0	17	8	0	31	2	56
17. 已決	0	0	0	0	0	0	0	0	0	0	0	0	0	0	0	0	0
18. 未決	0	0	0	0	3	0	16	0	0	0	0	0	0	0	0	0	0
(19)=(17)+(18)	0	0	0	0	3	0	16	0	0	0	0	0	0	0	0	0	0
合計=(7)+(10)+(11)+(16)+(19)-(9)=(4)	1,924	1,631	2,636	1,259	572	834	989	1,172	1,339	906	1,681	1,250	1,530	791	1,208	1,851	1,117

102年度地籍圖重測「地籍調查指界暨界址爭議處理」統計表 3/7

項目	鄉鎮市區											和美鎮					
	林園區	路竹區	大樹區	仁武區	六龜區	頭城鎮	平鎮市	八德市	楊梅市	新埔鎮	橫山鄉		後龍鎮	銅鑼鄉	通霄鎮	芬園鄉	彰化市
1. 重測前筆數	1,627	1,584	1,041	1,485	1,300	2,252	2,277	1,490	3,832	1,014	2,529	550	2,044	1,970	1,520	1,510	1,317
2. 新增分割筆數	0	0	0	0	0	0	0	0	0	0	0	0	0	0	0	0	0
3. 未登記土地筆數	72	187	60	79	110	75	184	13	408	91	332	11	172	70	114	154	83
4. 重測合計筆數=(1)+(2)+(3)	1,699	1,771	1,101	1,564	1,410	2,327	2,461	1,503	4,240	1,105	2,861	561	2,216	2,040	1,634	1,664	1,400
5. 重測被合併筆數	0	10	0	0	0	114	4	0	1	0	0	0	0	0	0	0	0
6. 重測後筆數=(4)-(5)	1,699	1,761	1,101	1,564	1,410	2,213	2,457	1,503	4,239	1,105	2,861	561	2,216	2,040	1,634	1,664	1,400
測區外筆數	61	26	23	30	9	0	0	0	27	19	60	30	19	97	36	0	12
7. 指界確定者	9	98	23	451	153	185	117	45	191	224	277	90	49	230	90	84	79
8. 同意	1,604	1,394	669	791	1,081	1,319	2,152	1,197	1,803	324	1,554	469	1,565	1,324	1,373	1,343	1,068
9. 不同意	14	17	31	23	8	0	8	0	21	2	0	12	4	13	13	2	0
10. 小計	1,618	1,411	700	814	1,089	1,319	2,160	1,197	1,824	326	1,554	481	1,569	1,337	1,386	1,345	1,068
11. 辦理逕行施測	72	262	378	299	168	823	184	261	2,225	555	1,030	0	598	473	158	235	253
12. 已決	0	17	15	23	8	0	8	0	19	2	0	2	0	0	5	0	0
13. 待調處者	14	0	16	0	0	0	0	0	0	0	0	0	4	13	0	0	0
14. 訴之於法官	0	0	0	0	0	0	0	0	2	0	0	0	0	0	8	2	0
15. 未決	14	0	16	0	0	0	0	0	2	0	0	0	4	13	8	2	0
(15)=(13)+(14)	14	0	16	0	0	0	0	0	2	0	0	0	4	13	8	2	0
(16)=(12)+(15)	14	17	31	23	8	0	8	0	21	2	0	2	4	13	13	2	0
17. 已決	0	0	0	0	0	0	0	0	0	0	0	0	0	0	0	0	0
18. 未決	0	0	0	0	0	0	0	0	0	0	0	0	0	0	0	0	0
(19)=(17)+(18)	0	0	0	0	0	0	0	0	0	0	0	0	0	0	0	0	0
合計=(7)+(10)+(11)+(16)+(19)-(9)=(4)	1,699	1,771	1,101	1,564	1,410	2,327	2,461	1,503	4,240	1,105	2,861	561	2,216	2,040	1,634	1,664	1,400

102年度地籍圖重測「地籍調查指界暨界址爭議處理」統計表 4/7

項目	鄉鎮市區																
	福興鄉	員林鎮	大村鄉	田中鎮	溪州鄉	芳苑鄉	埔心鄉	鹿谷鄉	草屯鎮	集集鎮	古坑鄉	虎尾鎮	二崙鄉	大埤鄉	大林鎮	恆春鎮	長治鄉
1. 重測前筆數	615	670	1,051	1,162	1,656	1,140	1,358	1,300	1,062	2,307	2,715	1,088	1,236	1,103	4,398	1,276	2,071
2. 新增分割筆數	0	0	0	0	0	0	0	0	0	0	0	0	0	0	0	0	0
3. 未登記土地筆數	23	18	9	25	70	28	182	95	96	191	317	25	32	23	202	6	36
4. 重測合計筆數=(1)+(2)+(3)	638	688	1,060	1,187	1,726	1,168	1,540	1,395	1,158	2,498	3,032	1,113	1,268	1,126	4,600	1,282	2,107
5. 重測被合併筆數	0	0	0	0	5	0	0	0	0	0	87	0	0	17	0	1	0
6. 重測後筆數=(4)-(5)	638	688	1,060	1,187	1,721	1,168	1,540	1,395	1,158	2,498	2,945	1,113	1,268	1,109	4,600	1,281	2,107
測區外筆數	54	0	0	20	0	27	0	17	0	82	33	46	61	59	72	59	36
7. 指界確定者	0	0	0	0	184	159	176	78	60	1,184	95	1	0	67	15	24	163
8. 同意	505	421	707	918	1,315	697	993	1,229	710	1,023	2,160	838	1,259	712	3,689	1,131	1,888
9. 不同意	11	11	6	2	16	5	0	3	0	0	15	32	6	38	26	0	20
10. 小計	516	432	713	920	1,331	702	993	1,232	710	1,023	2,175	870	1,265	750	3,715	1,131	1,908
11. 辦理逕行施測	122	256	347	267	211	307	371	85	388	291	762	242	0	309	843	117	36
12. 已決	11	11	6	2	14	5	0	3	0	0	0	12	3	0	0	10	16
13. 待調處者	0	0	0	0	2	0	0	0	0	0	15	20	3	38	26	0	4
14. 訴之於法官	0	0	0	0	0	0	0	0	0	0	0	0	0	0	0	0	0
15. 未決	0	0	0	0	2	0	0	0	0	0	15	20	3	38	26	0	4
(15)=(13)+(14)	0	0	0	0	2	0	0	0	0	0	15	20	3	38	26	0	4
(16)=(12)+(15)	11	11	6	2	16	5	0	3	0	0	15	32	6	38	26	10	20
17. 已決	0	0	0	0	0	0	0	0	0	0	0	0	0	0	0	0	0
18. 未決	0	0	0	0	0	0	0	0	0	0	0	0	0	0	27	0	0
(19)=(17)+(18)	0	0	0	0	0	0	0	0	0	0	0	0	0	0	27	0	0
合計=(7)+(10)+(11)+(16)+(19)-(9)=(4)	638	688	1,060	1,187	1,726	1,168	1,540	1,395	1,158	2,498	3,032	1,113	1,268	1,126	4,600	1,282	2,107

102年度地籍圖重測「地籍調查指界暨界址爭議處理」統計表 5/7

項目	鄉鎮市區														地方府 辦理小計	新店區	汐止區	大溪鎮	瑞穗鄉	玉里鎮	地方府 委外小計
	鹽埔鄉	潮州鎮	竹田鄉	東港鎮	枋寮鄉	長濱鄉	關山鎮	卑南鄉	秀林鄉	湖西鄉											
1. 重測前筆數	2,323	893	1,281	1,236	1,095	1,174	1,131	632	1,526	3,584	3,956	6,092	5,116	3,789	1,319	20,272					
2. 新增分割筆數	0	0	0	0	0	0	0	0	0	0	17	0	0	0	0	0					
3. 未登記土地筆數	56	89	187	75	246	51	100	10	24	564	82	62	194	104	143	585					
4. 重測合計筆數=(1)+(2)+(3)	2,379	982	1,468	1,311	1,341	1,225	1,231	642	1,550	4,148	4,038	6,154	5,310	3,893	1,462	20,857					
5. 重測被合併筆數	0	0	0	0	0	0	0	0	0	0	269	107	557	31	127	822					
6. 重測後筆數=(4)-(5)	2,379	982	1,468	1,311	1,341	1,225	1,231	642	1,550	4,148	101,438	5,597	5,279	3,893	1,335	20,035					
測區外筆數	28	11	33	0	17	15	0	7	12	0	1,790	102	8	32	42	374					
7. 指界確定者	37	41	23	4	0	0	18	12	5	0	8,442	720	1,892	60	68	3,052					
8. 同意																					
10. 辦理協助指界者	1,932	835	1,253	708	1,006	1,080	892	576	1,349	3,074	72,738	3,548	3,120	3,120	1,116	13,698					
9. 不同意	18	17	5	0	0	0	0	6	2	0	850	20	46	80	2	148					
10. 小計	1,950	852	1,258	708	1,006	1,080	892	582	1,351	3,074	73,588	3,594	3,200	3,122	1,116	13,846					
11. 辦理逕行施測	392	89	187	599	335	145	321	48	194	1,074	19,628	1,841	214	711	278	3,956					
12. 已決	0	4	0	0	0	0	0	6	2	0	326	13	23	80	0	116					
13. 待調處者	18	13	5	0	0	0	0	0	0	0	486	0	0	2	0	2					
15. 未決	0	0	0	0	0	0	0	0	0	0	38	7	22	0	0	29					
14. 訴之於法者																					
(15)=(13)+(14)	18	13	5	0	0	0	0	0	0	0	524	7	22	0	0	31					
(16)=(12)+(15)	18	17	5	0	0	0	0	6	2	0	850	20	45	80	2	147					
17. 已決	0	0	0	0	0	0	0	0	0	0	3	0	0	4	0	4					
18. 未決	0	0	0	0	0	0	0	0	0	0	46	0	0	0	0	0					
(19)=(17)+(18)	0	0	0	0	0	0	0	0	0	0	49	0	0	4	0	4					
合計=(7)+(10)+(11)+(16)+(19)-(9)=(4)	2,379	982	1,468	1,311	1,341	1,225	1,231	642	1,550	4,148	101,707	4,038	6,154	3,893	1,462	20,857					

102年度地籍圖重測「地籍調查指界暨界址爭議處理」統計表 6/7

項目	鄉鎮市區																
	三重區	清水區	中西區	東區	新營區	六甲區	七股區	善化區	永康區	小港區	宜蘭市	頭城鎮	羅東鎮	冬山鄉	八總市	蘆竹鄉	芳苑鄉
1. 重測前筆數	6,187	150	1,675	1,228	134	1,229	957	1,234	285	291	1,333	1,214	3,755	1,023	2,153	4,405	702
2. 新增分割筆數	0	0	0	0	0	0	0	0	0	0	0	0	0	0	0	0	0
3. 未登記土地筆數	8	17	15	0	1	5	16	31	1	3	2	29	0	0	46	56	0
4. 重測合計筆數=(1)+(2)+(3)	6,195	167	1,690	1,228	135	1,234	973	1,265	286	294	1,335	1,243	3,755	1,023	2,199	4,461	702
5. 重測被合併筆數	21	0	9	0	0	0	0	7	0	0	7	53	88	6	0	167	0
6. 重測後筆數=(4)-(5)	6,174	167	1,681	1,228	135	1,234	973	1,258	286	294	1,328	1,190	3,667	1,017	2,199	4,294	702
測區外筆數	11	0	0	27	0	46	19	25	0	0	0	0	35	7	1	361	0
7. 指界確定者	2,633	0	459	366	10	29	0	20	25	82	409	151	652	184	55	318	61
8. 同意	3,291	107	1,184	733	85	896	879	870	208	207	539	802	2,070	492	1,667	3,870	487
9. 不同意	23	3	0	7	0	13	0	24	18	2	0	0	0	0	4	20	0
10. 小計	3,314	110	1,184	740	85	909	879	894	226	209	539	802	2,070	492	1,671	3,890	487
11. 辦理逕行施測	248	57	47	122	40	296	94	351	35	3	387	290	1,033	347	473	225	154
12. 已決	13	0	0	0	0	0	0	0	0	2	0	0	0	0	0	15	0
13. 待調處者	0	0	0	7	0	13	0	24	18	0	0	0	0	0	0	0	0
14. 訴之於法官	10	3	0	0	0	0	0	0	0	0	0	0	0	0	4	5	0
15. 未決	10	3	0	7	0	13	0	24	18	0	0	0	0	0	4	5	0
(15)=(13)+(14)																	
(16)=(12)+(15)	23	3	0	7	0	13	0	24	18	2	0	0	0	0	4	20	0
17. 已決	0	0	0	0	0	0	0	0	0	0	0	0	0	0	0	28	0
18. 未決	0	0	0	0	0	0	0	0	0	0	0	0	0	0	0	0	0
(19)=(17)+(18)	0	0	0	0	0	0	0	0	0	0	0	0	0	0	0	28	0
合計=(7)+(10)+(11)+(16)+(19)-(9)=(4)	6,195	167	1,690	1,228	135	1,234	973	1,265	286	294	1,335	1,243	3,755	1,023	2,199	4,461	702

102年度地籍圖重測「地籍調查指界爭議處理」統計表 7/7

項目	鄉鎮市區										地方 政府 自籌 經費 小計	新店區	宜蘭市	觀音鄉	桃園市	苗栗市	地方 政府 自籌 委外 小計	合計
	溪州鄉	福興鄉	佳冬鄉	恆春鎮	竹田鄉	東港鎮	秀林鄉	新店區	宜蘭市	觀音鄉								
1. 重測前筆數	730	156	105	466	146	125	130	2,111	26	3	83	6,027	8,250	188,931				
2. 新增分割筆數	0	0	0	0	0	0	0	0	0	0	0	0	0	17				
3. 未登記土地筆數	37	0	3	0	15	15	0	120	0	0	0	11	131	8,576				
4. 重測合計筆數=(1)+(2)+(3)	767	156	108	466	161	140	130	2,231	26	3	83	6,038	8,381	197,524				
5. 重測被合併筆數	3	0	0	0	0	0	0	285	0	0	66	4	355	2,110				
6. 重測後筆數=(4)-(5)	764	156	108	466	161	140	130	1,946	26	3	17	6,034	8,026	195,414				
測區外筆數	0	0	29	0	0	0	0	0	0	0	0	295	295	3,841				
7. 指界確定者	65	0	7	217	25	10	0	596	0	0	83	1,232	1,911	22,336				
8. 同意	660	133	89	217	121	115	130	1,367	26	3	0	3,576	4,972	137,629				
9. 不同意	0	2	0	0	0	0	0	7	0	0	0	52	59	1,659				
10. 小計	660	135	89	217	121	115	130	1,374	26	3	0	3,628	5,031	139,288				
11. 辦理進行施測	42	21	12	32	15	15	0	261	0	0	0	1,160	1,421	35,726				
12. 已決	0	2	0	0	0	0	0	7	0	0	0	0	7	673				
13. 待調處者	0	0	0	0	0	0	0	0	0	0	0	70	70	899				
14. 訴之於法者	0	0	0	0	0	0	0	0	0	0	0	0	0	104				
15. 未決	0	0	0	0	0	0	0	0	0	0	0	0	0	1,003				
(15)=(13)+(14)	0	0	0	0	0	0	0	0	0	0	0	0	0	1,003				
(16)=(12)+(15)	0	2	0	0	0	0	0	7	0	0	0	70	77	1,676				
17. 已決	0	0	0	0	0	0	0	0	0	0	0	0	0	36				
18. 未決	0	0	0	0	0	0	0	0	0	0	0	0	0	121				
(19)=(17)+(18)	0	0	0	0	0	0	0	0	0	0	0	0	0	157				
合計=(7)+(10)+(11)+(16)+(19)-(9)=(4)	767	156	108	466	161	140	130	2,231	26	3	83	6,038	8,381	197,524				

102年度地籍圖重測「辦理協助指界情形」統計表 1/2

辦理單位	鄉鎮市區	重測合計 筆數	同意協助指界結果		不同意協助指界結果		合計	
			筆數	占重測合計筆 數百分比%	筆數	占重測合計筆 數百分比%	筆數	占重測合計筆 數百分比%
合計		197,524	137,629	69.68%	1,659	0.84%	139,288	70.52%
北區第一測量隊	五股區	2,429	1,862	76.66%	27	1.11%	1,889	77.77%
北區第二測量隊	平鎮市	2,810	2,195	78.11%	8	0.28%	2,203	78.40%
	新埔鎮	2,927	2,088	71.34%	93	3.18%	2,181	74.51%
	造橋鄉	2,710	1,752	64.65%	110	4.06%	1,862	68.71%
中區測量隊	沙鹿區	2,475	1,535	62.02%	144	5.82%	1,679	67.84%
	鹿谷鄉	2,473	1,893	76.55%	4	0.16%	1,897	76.71%
南區第一測量隊	芬園鄉	2,483	1,624	65.40%	0	0.00%	1,624	65.40%
	斗六市	1,173	853	72.72%	0	0.00%	853	72.72%
	古坑鄉	1,391	941	67.65%	4	0.29%	945	67.94%
	民雄鄉	2,529	1,703	67.34%	0	0.00%	1,703	67.34%
南區第二測量隊	大內區	2,446	1,793	73.30%	21	0.86%	1,814	74.16%
	岡山區	2,561	1,865	72.82%	35	1.37%	1,900	74.19%
	湖西鄉	2,929	2,143	73.16%	0	0.00%	2,143	73.16%
東區測量隊	恆春鎮	2,506	2,134	85.16%	32	1.28%	2,166	86.43%
	長濱鄉	2,624	1,988	75.76%	8	0.30%	1,996	76.07%
中心辦小計		36,466	26,369	72.31%	486	1.33%	26,855	73.64%
新北市	三重區	3,597	1,534	42.65%	121	3.36%	1,655	46.01%
臺中市	沙鹿區	1,924	1,521	79.05%	139	7.22%	1,660	86.28%
	外埔區	1,631	1,269	77.81%	0	0.00%	1,269	77.81%
	烏日區	2,636	2,231	84.64%	0	0.00%	2,231	84.64%
	太平區	1,259	998	79.27%	30	2.38%	1,028	81.65%
	新社區	572	469	81.99%	7	1.22%	476	83.22%
	潭子區	834	768	92.09%	0	0.00%	768	92.09%
	后里區	989	849	85.84%	21	2.12%	870	87.97%
臺南市	官田區	1,172	757	64.59%	0	0.00%	757	64.59%
	新營區	1,339	712	53.17%	3	0.22%	715	53.40%
	東山區	906	851	93.93%	8	0.88%	859	94.81%
	七股區	1,681	1,608	95.66%	0	0.00%	1,608	95.66%
	善化區	1,250	872	69.76%	17	1.36%	889	71.12%
	仁德區	1,530	1,369	89.48%	8	0.52%	1,377	90.00%
	玉井區	791	674	85.21%	0	0.00%	674	85.21%
	永康區	1,208	866	71.69%	31	2.57%	897	74.25%
高雄市	岡山區	1,851	832	44.95%	2	0.11%	834	45.06%
	旗山區	1,117	628	56.22%	56	5.01%	684	61.24%
	林園區	1,699	1,604	94.41%	14	0.82%	1,618	95.23%
	路竹區	1,771	1,394	78.71%	17	0.96%	1,411	79.67%
	大樹區	1,101	669	60.76%	31	2.82%	700	63.58%
	仁武區	1,564	791	50.58%	23	1.47%	814	52.05%
	六龜區	1,410	1,081	76.67%	8	0.57%	1,089	77.23%
桃園縣	平鎮市	2,461	2,152	87.44%	8	0.33%	2,160	87.77%
	八德市	1,503	1,197	79.64%	0	0.00%	1,197	79.64%
	楊梅市	4,240	1,803	42.52%	21	0.50%	1,824	43.02%
宜蘭縣	頭城鎮	2,327	1,319	56.68%	0	0.00%	1,319	56.68%
新竹縣	新埔鎮	1,105	324	29.32%	2	0.18%	326	29.50%
	橫山鄉	2,861	1,554	54.32%	0	0.00%	1,554	54.32%
苗栗縣	後龍鎮	561	469	83.60%	12	2.14%	481	85.74%
	銅鑼鄉	2,216	1,565	70.62%	4	0.18%	1,569	70.80%
	通霄鎮	2,040	1,324	64.90%	13	0.64%	1,337	65.54%
南投縣	鹿谷鄉	1,395	1,229	88.10%	3	0.22%	1,232	88.32%
	草屯鎮	1,158	710	61.31%	0	0.00%	710	61.31%
	集集鎮	2,498	1,023	40.95%	0	0.00%	1,023	40.95%
彰化縣	芬園鄉	1,634	1,373	84.03%	13	0.80%	1,386	84.82%
	彰化市	1,664	1,343	80.71%	2	0.12%	1,345	80.83%
	和美鎮	1,400	1,068	76.29%	0	0.00%	1,068	76.29%
	福興鄉	638	505	79.15%	11	1.72%	516	80.88%
	員林鎮	688	421	61.19%	11	1.60%	432	62.79%
	大村鄉	1,060	707	66.70%	6	0.57%	713	67.26%
	田中鎮	1,187	918	77.34%	2	0.17%	920	77.51%
	溪州鄉	1,726	1,315	76.19%	16	0.93%	1,331	77.11%
	芬苑鄉	1,168	697	59.67%	5	0.43%	702	60.10%
埔心鄉	1,540	993	64.48%	0	0.00%	993	64.48%	

102年度地籍圖重測「辦理協助指界情形」統計表 2/2

辦理單位	鄉鎮市區	重測合計 筆數	同意協助指界結果		不同意協助指界結果		合計	
			筆數	占重測合計筆 數百分比%	筆數	占重測合計筆 數百分比%	筆數	占重測合計筆 數百分比%
雲林縣	古坑鄉	3,032	2,160	71.24%	15	0.49%	2,175	71.73%
	虎尾鎮	1,113	838	75.29%	32	2.88%	870	78.17%
	二崙鄉	1,268	1,259	99.29%	6	0.47%	1,265	99.76%
	大埤鄉	1,126	712	63.23%	38	3.37%	750	66.61%
嘉義縣	大林鎮	4,600	3,689	80.20%	26	0.57%	3,715	80.76%
澎湖縣	湖西鄉	4,148	3,074	74.11%	0	0.00%	3,074	74.11%
屏東縣	恆春鎮	1,282	1,131	88.22%	0	0.00%	1,131	88.22%
	長治鄉	2,107	1,888	89.61%	20	0.95%	1,908	90.56%
	鹽埔鄉	2,379	1,932	81.21%	18	0.76%	1,950	81.97%
	潮州鎮	982	835	85.03%	17	1.73%	852	86.76%
	竹田鄉	1,468	1,253	85.35%	5	0.34%	1,258	85.69%
	東港鎮	1,311	708	54.00%	0	0.00%	708	54.00%
	枋寮鄉	1,341	1,006	75.02%	0	0.00%	1,006	75.02%
臺東縣	長濱鄉	1,225	1,080	88.16%	0	0.00%	1,080	88.16%
	關山鎮	1,231	892	72.46%	0	0.00%	892	72.46%
	卑南鄉	642	576	89.72%	6	0.93%	582	90.65%
花蓮縣	秀林鄉	1,550	1,349	87.03%	2	0.13%	1,351	87.16%
地方政府辦理小計		101,707	72,738	71.52%	850	0.84%	73,588	72.35%
新北市	新店區	4,038	2,794	69.19%	20	0.50%	2,814	69.69%
	汐止區	6,154	3,548	57.65%	46	0.75%	3,594	58.40%
桃園縣	大溪鎮	5,310	3,120	58.76%	80	1.51%	3,200	60.26%
花蓮縣	瑞穗鄉	3,893	3,120	80.14%	2	0.05%	3,122	80.20%
	玉里鎮	1,462	1,116	76.33%	0	0.00%	1,116	76.33%
地方政府委外辦理小計		20,857	13,698	65.68%	148	0.71%	13,846	66.39%
新北市	三重區	6,195	3,291	53.12%	23	0.37%	3,314	53.49%
臺中市	清水區	167	107	64.07%	3	1.80%	110	65.87%
臺南市	中西區	1,690	1,184	70.06%	0	0.00%	1,184	70.06%
	東區	1,228	733	59.69%	7	0.57%	740	60.26%
	新營區	135	85	62.96%	0	0.00%	85	62.96%
	六甲區	1,234	896	72.61%	13	1.05%	909	73.66%
	七股區	973	879	90.34%	0	0.00%	879	90.34%
	善化區	1,265	870	68.77%	24	1.90%	894	70.67%
	永康區	286	208	72.73%	18	6.29%	226	79.02%
高雄市	小港區	294	207	70.41%	2	0.68%	209	71.09%
桃園縣	八德市	2,199	1,667	75.81%	4	0.18%	1,671	75.99%
	蘆竹鄉	4,461	3,870	86.75%	20	0.45%	3,890	87.20%
宜蘭縣	宜蘭市	1,335	539	40.37%	0	0.00%	539	40.37%
	頭城鎮	1,243	802	64.52%	0	0.00%	802	64.52%
	羅東鎮	3,755	2,070	55.13%	0	0.00%	2,070	55.13%
	冬山鄉	1,023	492	48.09%	0	0.00%	492	48.09%
彰化縣	芳苑鄉	702	487	69.37%	0	0.00%	487	69.37%
	溪州鄉	767	660	86.05%	0	0.00%	660	86.05%
	福興鄉	156	133	85.26%	2	1.28%	135	86.54%
屏東縣	佳冬鄉	108	89	82.41%	0	0.00%	89	82.41%
	恆春鎮	466	217	46.57%	0	0.00%	217	46.57%
	竹田鄉	161	121	75.16%	0	0.00%	121	75.16%
	東港鎮	140	115	82.14%	0	0.00%	115	82.14%
花蓮縣	秀林鄉	130	130	100.00%	0	0.00%	130	100.00%
地方政府自籌經費小計		30,113	19,852	65.93%	116	0.39%	19,968	66.31%
新北市	新店區	2,231	1,367	61.27%	7	0.31%	1,374	61.59%
桃園縣	觀音鄉	3	3	100.00%	0	0.00%	3	100.00%
	桃園市	83	0	0.00%	0	0.00%	0	0.00%
宜蘭縣	宜蘭市	26	26	100.00%	0	0.00%	26	100.00%
苗栗縣	苗栗市	6,038	3,576	59.22%	52	0.86%	3,628	60.09%
地方政府自籌委外小計		8,381	4,972	59.32%	59	0.70%	5,031	60.03%

102年度地籍圖重測「結果公告閱覽暨異議處理分析」統計表 1/4

鄉鎮市區	項目 數量	土地所有權人閱覽人次	土地所有權人閱覽筆數	申請異議複丈處理情形										陳情書之處理					
				申請筆、件數(1)	已處理					未處理			撤銷申請者(4)	合計(5)	解說同意者	協調後更正	請其申請異議複丈	待處理	合計
					複丈結果無誤	重新指界同意更正	因測量錯誤更正者	協調不成訴之於法	小計(2)	仍在協調中	待複丈者	小計(3)							
五股	件	40	37	0	0	0	0	0	0	0	0	0	0	0	0	0	0	0	0
	筆		54	0	0	0	0	0	0	0	0	0	0	0	0	0	0	0	0
平鎮	件	23	23	0	0	0	0	0	0	0	0	0	0	0	0	0	0	0	0
	筆		87	0	0	0	0	0	0	0	0	0	0	0	0	0	0	0	0
新埔	件	17	17	0	0	0	0	0	0	0	0	0	0	0	0	0	0	0	0
	筆		170	0	0	0	0	0	0	0	0	0	0	0	0	0	0	0	0
造橋	件	22	22	0	0	0	0	0	0	0	0	0	0	0	0	0	0	0	0
	筆		22	0	0	0	0	0	0	0	0	0	0	0	0	0	0	0	0
沙鹿	件	50	50	10	10	0	0	10	0	0	0	0	10	0	0	0	0	0	0
	筆		78	10	10	0	0	10	0	0	0	0	10	0	0	0	0	0	0
鹿谷	件	17	17	0	0	0	0	0	0	0	0	0	0	0	0	0	0	0	0
	筆		46	0	0	0	0	0	0	0	0	0	0	0	0	0	0	0	0
芬園	件	21	21	0	0	0	0	0	0	0	0	0	0	0	0	0	0	0	0
	筆		41	0	0	0	0	0	0	0	0	0	0	0	0	0	0	0	0
斗六	件	27	11	0	0	0	0	0	0	0	0	0	0	0	0	0	0	0	0
	筆		27	0	0	0	0	0	0	0	0	0	0	0	0	0	0	0	0
古坑	件	19	13	0	0	0	0	0	0	0	0	0	0	0	0	0	0	0	0
	筆		19	0	0	0	0	0	0	0	0	0	0	0	0	0	0	0	0
民雄	件	15	15	2	2	0	0	2	0	0	0	0	2	1	0	0	0	0	1
	筆		42	2	2	0	0	2	0	0	0	0	2	1	0	0	0	0	1
大內	件	21	21	1	1	0	0	1	0	0	0	0	1	0	0	0	0	0	0
	筆		82	2	2	0	0	2	0	0	0	0	2	0	0	0	0	0	0
岡山	件	26	26	0	0	0	0	0	0	0	0	0	0	0	0	0	0	0	0
	筆		46	0	0	0	0	0	0	0	0	0	0	0	0	0	0	0	0
湖西	件	2	2	0	0	0	0	0	0	0	0	0	0	0	0	0	0	0	0
	筆		6	0	0	0	0	0	0	0	0	0	0	0	0	0	0	0	0
恆春	件	59	59	1	1	0	0	1	0	0	0	0	1	0	0	0	0	0	0
	筆		167	2	2	0	0	2	0	0	0	0	2	0	0	0	0	0	0
長濱	件	5	5	0	0	0	0	0	0	0	0	0	0	0	0	0	0	0	0
	筆		5	0	0	0	0	0	0	0	0	0	0	0	0	0	0	0	0
中心辦 小計	件 筆	364	339 892	14 16	14 16	0 0	0 0	14 16	0 0	0 0	0 0	0 0	14 16	1 1	0 0	0 0	0 0	0 0	1 1
三重	件	69	69	15	2	0	0	2	0	12	12	1	15	3	0	0	0	0	3
	筆		93	18	2	0	0	2	0	15	15	1	18	3	0	0	0	0	3
沙鹿	件	13	13	2	1	0	0	1	0	0	0	1	2	0	0	0	0	0	0
	筆		20	2	1	0	0	1	0	0	0	1	2	0	0	0	0	0	0
外埔	件	14	14	0	0	0	0	0	0	0	0	0	0	0	0	0	0	0	0
	筆		34	0	0	0	0	0	0	0	0	0	0	0	0	0	0	0	0
烏日	件	42	42	1	1	0	0	1	0	0	0	0	1	2	0	0	0	0	2
	筆		79	1	1	0	0	1	0	0	0	0	1	8	0	0	0	0	8
太平	件	3	3	2	1	0	0	1	0	0	0	1	2	0	0	0	0	0	0
	筆		8	3	2	0	0	2	0	0	0	1	3	0	0	0	0	0	0
新社	件	10	10	0	0	0	0	0	0	0	0	0	0	0	0	2	0	0	2
	筆		15	0	0	0	0	0	0	0	0	0	0	0	0	0	8	0	8
潭子	件	9	9	0	0	0	0	0	0	0	0	0	0	1	0	0	0	0	1
	筆		74	0	0	0	0	0	0	0	0	0	0	1	0	0	0	0	1
后里	件	24	24	1	1	0	0	1	0	0	0	0	1	0	1	1	0	0	2
	筆		33	2	2	0	0	2	0	0	0	0	2	0	2	2	0	0	4
官田	件	3	2	0	0	0	0	0	0	0	0	0	0	0	0	0	0	0	0
	筆		5	0	0	0	0	0	0	0	0	0	0	0	0	0	0	0	0
新營	件	14	14	0	0	0	0	0	0	0	0	0	0	0	0	0	0	0	0
	筆		18	0	0	0	0	0	0	0	0	0	0	0	0	0	0	0	0
東山	件	16	16	0	0	0	0	0	0	0	0	0	0	0	0	0	0	0	0
	筆		23	0	0	0	0	0	0	0	0	0	0	0	0	0	0	0	0
七股	件	2	2	0	0	0	0	0	0	0	0	0	0	0	0	0	0	0	0
	筆		5	0	0	0	0	0	0	0	0	0	0	0	0	0	0	0	0
善化	件	8	8	0	0	0	0	0	0	0	0	0	0	0	0	0	0	0	0
	筆		8	0	0	0	0	0	0	0	0	0	0	0	0	0	0	0	0

102年度地籍圖重測「結果公告閱覽暨異議處理分析」統計表 2/4

鄉鎮市區	項目 數量	土地所有權人閱覽人次	土地所有權人閱覽筆數	申請異議複丈處理情形									陳情書之處理						
				申請筆、件數(1)	已處理					未處理			撤銷申請者(4)	合計(5)	解說同意者	協調後更正	請其申請異議複丈	待處理	合計
					複丈結果無誤	重新指界同意更正	因測量錯誤更正者	協調不成訴之於法	小計(2)	仍在協調中	待複丈者	小計(3)							
仁德	件	15	15	1	1	0	0	0	1	0	0	0	0	1	0	0	0	0	0
	筆		81	13	13	0	0	0	13	0	0	0	0	13	0	0	0	0	0
玉井	件	6	6	1	1	0	0	0	1	0	0	0	0	1	0	0	0	0	0
	筆		27	1	1	0	0	0	1	0	0	0	0	1	0	0	0	0	0
永康	件	11	11	0	0	0	0	0	0	0	0	0	0	0	0	0	0	0	0
	筆		11	0	0	0	0	0	0	0	0	0	0	0	0	0	0	0	0
岡山	件	9	9	1	0	0	0	0	0	0	0	0	1	1	1	0	0	1	2
	筆		9	1	0	0	0	0	0	0	0	0	1	1	1	0	0	1	2
旗山	件	6	6	0	0	0	0	0	0	0	0	0	0	0	0	0	0	0	0
	筆		12	0	0	0	0	0	0	0	0	0	0	0	0	0	0	0	0
林園	件	17	17	0	0	0	0	0	0	0	0	0	0	0	0	0	0	0	0
	筆		71	0	0	0	0	0	0	0	0	0	0	0	0	0	0	0	0
路竹	件	20	20	0	0	0	0	0	0	0	0	0	0	0	0	0	0	0	0
	筆		30	0	0	0	0	0	0	0	0	0	0	0	0	0	0	0	0
大樹	件	18	26	0	0	0	0	0	0	0	0	0	0	0	0	0	0	0	0
	筆		26	0	0	0	0	0	0	0	0	0	0	0	0	0	0	0	0
仁武	件	20	16	2	2	0	0	0	2	0	0	0	0	2	6	0	0	0	6
	筆		32	3	3	0	0	0	3	0	0	0	0	3	6	0	0	0	6
六龜	件	2	2	1	1	0	0	0	1	0	0	0	0	1	0	0	0	0	0
	筆		8	1	1	0	0	0	1	0	0	0	0	1	0	0	0	0	0
頭城	件	10	10	0	0	0	0	0	0	0	0	0	0	0	0	0	0	0	0
	筆		10	0	0	0	0	0	0	0	0	0	0	0	0	0	0	0	0
平鎮	件	23	23	1	0	0	0	0	0	0	0	0	1	1	0	0	0	1	1
	筆		51	1	0	0	0	0	0	0	0	0	1	1	0	0	0	1	1
八德	件	25	25	0	0	0	0	0	0	0	0	0	0	0	0	1	0	0	1
	筆		26	0	0	0	0	0	0	0	0	0	0	0	0	3	0	0	3
楊梅	件	19	19	1	1	0	0	0	1	0	0	0	0	1	0	0	0	0	0
	筆		23	9	9	0	0	0	9	0	0	0	0	9	0	0	0	0	0
新埔	件	14	14	0	0	0	0	0	0	0	0	0	0	0	0	0	0	0	0
	筆		19	0	0	0	0	0	0	0	0	0	0	0	0	0	0	0	0
橫山	件	5	5	0	0	0	0	0	0	0	0	0	0	0	0	0	0	0	0
	筆		6	0	0	0	0	0	0	0	0	0	0	0	0	0	0	0	0
後龍	件	14	14	0	0	0	0	0	0	0	0	0	0	0	0	0	0	0	0
	筆		14	0	0	0	0	0	0	0	0	0	0	0	0	0	0	0	0
銅鑼	件	23	23	0	0	0	0	0	0	0	0	0	0	0	0	0	0	0	0
	筆		23	0	0	0	0	0	0	0	0	0	0	0	0	0	0	0	0
通霄	件	92	30	0	0	0	0	0	0	0	0	0	0	0	0	0	0	0	0
	筆		92	0	0	0	0	0	0	0	0	0	0	0	0	0	0	0	0
芬園	件	9	9	0	0	0	0	0	0	0	0	0	0	0	0	0	0	0	0
	筆		19	0	0	0	0	0	0	0	0	0	0	0	0	0	0	0	0
彰化	件	9	9	0	0	0	0	0	0	0	0	0	0	0	0	0	0	0	0
	筆		15	0	0	0	0	0	0	0	0	0	0	0	0	0	0	0	0
和美	件	11	11	0	0	0	0	0	0	0	0	0	0	0	0	0	0	0	0
	筆		27	0	0	0	0	0	0	0	0	0	0	0	0	0	0	0	0
福興	件	12	12	0	0	0	0	0	0	0	0	0	0	0	0	0	0	0	0
	筆		20	0	0	0	0	0	0	0	0	0	0	0	0	0	0	0	0
員林	件	29	29	0	0	0	0	0	0	0	0	0	0	0	0	0	0	0	0
	筆		29	0	0	0	0	0	0	0	0	0	0	0	0	0	0	0	0
大村	件	14	14	0	0	0	0	0	0	0	0	0	0	0	0	0	0	0	0
	筆		14	0	0	0	0	0	0	0	0	0	0	0	0	0	0	0	0
田中	件	37	15	6	6	0	0	0	6	0	0	0	6	0	0	0	0	0	0
	筆		37	6	6	0	0	0	6	0	0	0	6	0	0	0	0	0	0
溪州	件	9	9	0	0	0	0	0	0	0	0	0	0	0	0	0	0	0	0
	筆		17	0	0	0	0	0	0	0	0	0	0	0	0	0	0	0	0
芳苑	件	17	11	1	1	0	0	0	1	0	0	0	1	0	0	0	0	0	0
	筆		14	1	1	0	0	0	1	0	0	0	1	0	0	0	0	0	0
埔心	件	66	28	0	0	0	0	0	0	0	0	0	0	0	0	0	0	0	0
	筆		66	0	0	0	0	0	0	0	0	0	0	0	0	0	0	0	0

102年度地籍圖重測「結果公告閱覽暨異議處理分析」統計表 3/4

鄉鎮市區	項目 數量	土地所有權人閱覽人次	土地所有權人閱覽筆數	申請異議複丈處理情形										陳情書之處理							
				申請筆、件數(1)	已處理					未處理					撤銷申請者(4)	合計(5)	解說同意者	協調後更正	請其申請異議複丈	待處理	合計
					複丈結果無誤	重新指界同意更正	因測量錯誤更正者	協調不成訴之於法	小計(2)	仍在協調中	待複丈者	小計(3)									
鹿谷	件	15	15	0	0	0	0	0	0	0	0	0	0	0	0	0	2	0	2		
	筆		25	0	0	0	0	0	0	0	0	0	0	0	0	0	0	4	0	4	
草屯	件	24	24	0	0	0	0	0	0	0	0	0	0	0	0	0	0	0	0		
	筆		54	0	0	0	0	0	0	0	0	0	0	0	0	0	0	0	0		
集集	件	3	3	0	0	0	0	0	0	0	0	0	0	0	0	0	0	0	0		
	筆		3	0	0	0	0	0	0	0	0	0	0	0	0	0	0	0	0		
古坑	件	30	30	0	0	0	0	0	0	0	0	0	0	0	0	0	0	0	0		
	筆		49	0	0	0	0	0	0	0	0	0	0	0	0	0	0	0	0		
虎尾	件	18	18	0	0	0	0	0	0	0	0	0	0	0	1	0	0	0	1		
	筆		22	0	0	0	0	0	0	0	0	0	0	0	1	0	0	0	1		
二崙	件	6	6	0	0	0	0	0	0	0	0	0	0	0	0	0	0	0	0		
	筆		19	0	0	0	0	0	0	0	0	0	0	0	0	0	0	0	0		
大埤	件	7	7	1	1	0	0	0	1	0	0	0	0	1	0	0	0	0	0		
	筆		15	7	7	0	0	0	7	0	0	0	0	7	0	0	0	0	0		
大林	件	25	25	6	5	0	1	0	6	0	0	0	6	0	0	0	1	1			
	筆		49	8	7	0	1	0	8	0	0	0	8	0	0	0	1	1			
恆春	件	5	5	0	0	0	0	0	0	0	0	0	0	0	0	0	0	0	0		
	筆		8	0	0	0	0	0	0	0	0	0	0	0	0	0	0	0	0		
長治	件	31	31	0	0	0	0	0	0	0	0	0	0	1	0	0	0	1			
	筆		63	0	0	0	0	0	0	0	0	0	0	1	0	0	0	1			
鹽埔	件	13	13	0	0	0	0	0	0	0	0	0	0	0	0	0	0	0	0		
	筆		18	0	0	0	0	0	0	0	0	0	0	0	0	0	0	0	0		
潮州	件	8	8	0	0	0	0	0	0	0	0	0	0	0	0	0	0	0	0		
	筆		10	0	0	0	0	0	0	0	0	0	0	0	0	0	0	0	0		
竹田	件	12	12	0	0	0	0	0	0	0	0	0	0	0	0	0	0	0	0		
	筆		12	0	0	0	0	0	0	0	0	0	0	0	0	0	0	0	0		
東港	件	10	10	0	0	0	0	0	0	0	0	0	0	0	0	0	0	0	0		
	筆		12	0	0	0	0	0	0	0	0	0	0	0	0	0	0	0	0		
枋寮	件	20	20	0	0	0	0	0	0	0	0	0	0	0	0	0	0	0	0		
	筆		20	0	0	0	0	0	0	0	0	0	0	0	0	0	0	0	0		
長濱	件	8	8	0	0	0	0	0	0	0	0	0	0	0	0	0	0	0	0		
	筆		8	0	0	0	0	0	0	0	0	0	0	0	0	0	0	0	0		
關山	件	17	17	0	0	0	0	0	0	0	0	0	0	0	0	0	0	0	0		
	筆		17	0	0	0	0	0	0	0	0	0	0	0	0	0	0	0	0		
卑南	件	10	7	0	0	0	0	0	0	0	0	0	0	0	0	0	0	0	0		
	筆		10	0	0	0	0	0	0	0	0	0	0	0	0	0	0	0	0		
秀林	件	3	3	0	0	0	0	0	0	0	0	0	0	0	0	0	0	0	0		
	筆		3	0	0	0	0	0	0	0	0	0	0	0	0	0	0	0	0		
湖西	件	4	4	0	0	0	0	0	0	0	0	0	0	0	0	0	0	0	0		
	筆		23	0	0	0	0	0	0	0	0	0	0	0	0	0	0	0	0		
新店	件	54	54	0	0	0	0	0	0	0	0	0	0	0	0	0	0	3	3		
	筆		117	0	0	0	0	0	0	0	0	0	0	0	0	0	0	7	7		
汐止	件	74	67	3	2	0	0	0	2	0	1	1	0	3	5	0	0	0	5		
	筆		74	3	2	0	0	0	2	0	1	1	0	3	8	0	0	0	8		
大溪	件	38	38	3	3	0	0	0	3	0	0	0	0	3	0	0	0	0	0		
	筆		60	6	6	0	0	0	6	0	0	0	0	6	0	0	0	0	0		
瑞穗	件	9	9	0	0	0	0	0	0	0	0	0	0	0	0	0	0	0	0		
	筆		13	0	0	0	0	0	0	0	0	0	0	0	0	0	0	0	0		
玉里	件	1	2	0	0	0	0	0	0	0	0	0	0	0	0	0	0	0	0		
	筆		2	0	0	0	0	0	0	0	0	0	0	0	0	0	0	0	0		
三重	件	93	93	11	7	0	0	0	7	0	4	4	0	11	9	0	0	0	9		
	筆		160	22	17	0	0	0	17	0	5	5	0	22	9	0	0	0	9		
清水	件	6	6	0	0	0	0	0	0	0	0	0	0	0	0	0	0	0	0		
	筆		8	0	0	0	0	0	0	0	0	0	0	0	0	0	0	0	0		
中西	件	30	30	0	0	0	0	0	0	0	0	0	0	0	0	0	0	0	0		
	筆		33	0	0	0	0	0	0	0	0	0	0	0	0	0	0	0	0		

102年度地籍圖重測「結果公告閱覽暨異議處理分析」統計表 4/4

鄉鎮市區	項目 數量	土地所有權人閱覽人次	土地所有權人閱覽筆數	申請異議複丈處理情形										陳情書之處理							
				申請筆、件數(1)	已處理					未處理					撤銷申請者(4)	合計(5)	解說同意者	協調後更正	請其申請異議複丈	待處理	合計
					複丈結果無誤	重新指界同意更正	因測量錯誤更正者	協調不成訴之於法	小計(2)	仍在協調中	待複丈者	小計(3)									
東區	件	10	10	0	0	0	0	0	0	0	0	0	0	0	0	0	0	0	0	0	
	筆		10	0	0	0	0	0	0	0	0	0	0	0	0	0	0	0	0	0	
新營	件	4	4	0	0	0	0	0	0	0	0	0	0	0	0	0	0	0	0	0	
	筆		4	0	0	0	0	0	0	0	0	0	0	0	0	0	0	0	0	0	
六甲	件	40	40	0	0	0	0	0	0	0	0	0	0	0	0	0	0	0	0	0	
	筆		70	0	0	0	0	0	0	0	0	0	0	0	0	0	0	0	0	0	
七股	件	0	0	0	0	0	0	0	0	0	0	0	0	0	0	0	0	0	0	0	
	筆		0	0	0	0	0	0	0	0	0	0	0	0	0	0	0	0	0	0	
善化	件	11	11	0	0	0	0	0	0	0	0	0	0	0	0	0	0	0	0	0	
	筆		11	0	0	0	0	0	0	0	0	0	0	0	0	0	0	0	0	0	
永康	件	2	2	0	0	0	0	0	0	0	0	0	0	0	0	0	0	0	0	0	
	筆		2	0	0	0	0	0	0	0	0	0	0	0	0	0	0	0	0	0	
小港	件	1	1	0	0	0	0	0	0	0	0	0	0	0	0	0	0	0	0	0	
	筆		1	0	0	0	0	0	0	0	0	0	0	0	0	0	0	0	0	0	
宜蘭	件	27	27	0	0	0	0	0	0	0	0	0	0	0	0	0	0	0	0	0	
	筆		31	0	0	0	0	0	0	0	0	0	0	0	0	0	0	0	0	0	
頭城	件	5	38	0	0	0	0	0	0	0	0	0	0	0	0	0	0	0	0	0	
	筆		38	0	0	0	0	0	0	0	0	0	0	0	0	0	0	0	0	0	
羅東	件	29	29	0	0	0	0	0	0	0	0	0	0	0	0	0	0	0	1	1	
	筆		37	0	0	0	0	0	0	0	0	0	0	0	0	0	0	0	1	1	
冬山	件	4	4	0	0	0	0	0	0	0	0	0	0	0	0	0	0	0	0	0	
	筆		5	0	0	0	0	0	0	0	0	0	0	0	0	0	0	0	0	0	
八德	件	43	43	0	0	0	0	0	0	0	0	0	0	0	0	0	0	0	0	0	
	筆		45	0	0	0	0	0	0	0	0	0	0	0	0	0	0	0	0	0	
蘆竹	件	65	65	0	0	0	0	0	0	0	0	0	0	0	1	0	0	0	0	1	
	筆		89	0	0	0	0	0	0	0	0	0	0	0	1	0	0	0	0	1	
芳苑	件	6	6	0	0	0	0	0	0	0	0	0	0	0	0	0	0	0	0	0	
	筆		9	0	0	0	0	0	0	0	0	0	0	0	0	0	0	0	0	0	
溪州	件	8	8	0	0	0	0	0	0	0	0	0	0	0	0	0	0	0	0	0	
	筆		9	0	0	0	0	0	0	0	0	0	0	0	0	0	0	0	0	0	
福興	件	0	0	0	0	0	0	0	0	0	0	0	0	0	0	0	0	0	0	0	
	筆		0	0	0	0	0	0	0	0	0	0	0	0	0	0	0	0	0	0	
佳冬	件	0	0	0	0	0	0	0	0	0	0	0	0	0	0	0	0	0	0	0	
	筆		0	0	0	0	0	0	0	0	0	0	0	0	0	0	0	0	0	0	
恆春	件	5	5	0	0	0	0	0	0	0	0	0	0	0	0	0	0	0	1	1	
	筆		8	0	0	0	0	0	0	0	0	0	0	0	0	0	0	0	1	1	
竹田	件	3	3	0	0	0	0	0	0	0	0	0	0	0	0	0	0	0	0	0	
	筆		3	0	0	0	0	0	0	0	0	0	0	0	0	0	0	0	0	0	
東港	件	0	0	0	0	0	0	0	0	0	0	0	0	0	0	0	0	0	0	0	
	筆		0	0	0	0	0	0	0	0	0	0	0	0	0	0	0	0	0	0	
秀林	件	0	0	0	0	0	0	0	0	0	0	0	0	0	0	0	0	0	0	0	
	筆		0	0	0	0	0	0	0	0	0	0	0	0	0	0	0	0	0	0	
新店	件	7	7	0	0	0	0	0	0	0	0	0	0	0	0	0	0	0	0	0	
	筆		112	0	0	0	0	0	0	0	0	0	0	0	0	0	0	0	0	0	
宜蘭	件	0	0	0	0	0	0	0	0	0	0	0	0	0	0	0	0	0	0	0	
	筆		0	0	0	0	0	0	0	0	0	0	0	0	0	0	0	0	0	0	
觀音	件	0	0	0	0	0	0	0	0	0	0	0	0	0	0	0	0	0	0	0	
	筆		0	0	0	0	0	0	0	0	0	0	0	0	0	0	0	0	0	0	
桃園	件	0	0	0	0	0	0	0	0	0	0	0	0	1	0	0	0	0	0	1	
	筆		0	0	0	0	0	0	0	0	0	0	0	0	1	0	0	0	0	1	
苗栗	件	66	61	2	1	0	0	0	1	0	0	0	1	2	0	0	0	0	0	0	
	筆		107	2	1	0	0	0	1	0	0	0	1	2	0	0	0	0	0	0	
地方政府 辦理小計	件	1,699	1,593	62	38	0	1	0	39	0	17	17	6	62	31	2	5	8	46		
	筆		2,742	110	82	0	1	0	83	0	21	21	6	110	40	5	14	12	71		
合計	件	2,063	1,932	76	52	0	1	0	53	0	17	17	6	76	32	2	5	8	47		
	筆		3,634	126	98	0	1	0	99	0	21	21	6	126	41	5	14	12	72		

102年度地籍圖重測「指界情形分析」統計表 1/6

項目	鄉鎮市區																中心辦 小計	三重區	沙鹿區	外埔區	烏日區
	五股區	平鎮市	新埔鎮	造橋鄉	沙鹿區	鹿谷鄉	芬園鄉	斗六市	古坑鄉	民雄鄉	大內區	岡山區	湖西鄉	恆春鎮	長濱鄉						
1. 親自指界	266	1,440	968	1,001	1,184	830	724	477	379	1,227	654	629	440	526	959	415	796	887	761		
2. 委託他人指界	226	38	71	85	166	231	197	78	95	160	248	168	92	210	183	80	171	40	191		
3. 繼承人指界	0	0	32	31	7	1	2	0	7	1	1	16	9	4	11	14	11	3	17		
4. 未成年、受監護宣告人由法定代理人指界	0	1	22	18	7	4	1	2	5	5	6	3	0	8	1	12	5	5	7		
5. 未辦妥所有權移轉登記由權利人指界	0	0	10	0	0	0	0	0	0	0	0	0	0	0	50	0	0	0	8		
6. 依土地法第四十六條之二辦理指界	43	283	188	84	326	323	197	195	156	299	310	266	599	159	304	82	227	287	147		
7. 小計=1.+2.+3.+4.+5.+6.	535	1,762	1,291	1,219	1,690	1,389	1,121	752	642	1,692	1,219	1,082	1,140	907	1,508	603	1,210	1,222	1,131		
8. 全體到場指界 (含委託指界)	99	41	13	58	118	270	194	37	93	86	167	66	103	122	18	181	139	24	236		
9. 部分到場指界	1,134	500	756	686	89	131	303	116	118	167	328	514	521	463	155	1,710	152	61	563		
10. 全部依土地法第四十六條之二辦理指界	36	63	44	261	117	38	110	0	26	108	55	55	336	77	8	185	54	19	39		
11. 小計=8.+9.+10.	1,269	604	813	1,005	324	439	607	153	237	361	550	635	960	662	181	2,076	345	104	838		
12. 到場指界	588	125	552	295	460	492	520	176	395	328	677	787	441	935	849	875	363	249	448		
13. 依土地法第四十六條之二辦理指界	32	1	0	27	0	29	48	0	0	83	0	0	0	0	0	14	5	0	0		
14. 小計=12.+13.	620	126	552	322	460	521	568	176	395	411	677	787	441	935	849	889	368	249	448		
15. 未登記土地	5	318	271	164	1	124	187	92	117	65	0	57	388	2	86	29	1	56	219		
16. 合計=7.+11.+14.+15.	2,429	2,810	2,927	2,710	2,475	2,473	2,483	1,173	1,391	2,529	2,446	2,561	2,929	2,506	2,624	3,597	1,924	1,631	2,636		

註：公私共有土地之指界併入共有土地之指界內填載。

102年度地籍圖重測「指界情形分析」統計表 2/6

項目	鄉鎮市區																			
	太平區	新社區	潭子區	后里區	官田區	新營區	東山區	七股區	善化區	仁德區	玉井區	永康區	岡山區	旗山區	林園區	路竹區	大樹區	仁武區	六龜區	頭城鎮
1. 親自指界	773	124	449	411	398	383	221	590	379	611	211	415	122	269	599	461	379	424	169	856
2. 委託他人指界	186	105	226	181	42	177	186	102	70	57	65	200	24	282	58	255	27	151	512	229
3. 繼承人指界	1	27	6	0	3	1	4	62	20	6	7	8	2	26	2	4	0	8	0	0
4. 未成年、受監護宣告人由法定代理人指界	4	0	2	0	1	1	6	14	6	3	3	5	0	2	1	0	1	1	0	0
5. 未辦妥所有權移轉登記由權利人指界	0	0	0	0	0	0	11	0	0	0	4	0	0	0	0	0	0	0	0	0
6. 依土地法第四十六條之二辦理指界	70	51	38	82	172	182	31	25	278	67	92	105	61	388	238	262	178	190	36	216
7. 小計=1.+2.+3.+4.+5.+6.	1,034	307	721	674	616	744	459	793	753	744	382	733	209	967	898	982	585	774	717	1,301
8. 全體到場指界(含委託指界)	25	27	12	21	66	65	126	487	10	137	39	20	63	53	0	120	12	12	5	49
9. 部分到場指界	95	76	42	82	157	141	253	132	439	89	198	177	26	55	255	297	164	83	80	121
10. 全部依土地法第四十六條之二辦理指界	5	26	12	6	64	62	18	19	10	47	21	24	36	18	23	0	140	30	22	244
11. 小計=8.+9.+10.	125	129	66	109	287	268	397	638	459	273	258	221	125	126	278	417	316	125	107	414
12. 到場指界	63	76	47	178	245	218	8	221	15	356	69	249	1,468	16	451	185	140	586	476	482
13. 依土地法第四十六條之二辦理指界	17	0	0	0	19	99	0	0	0	135	0	0	0	0	0	0	0	0	0	55
14. 小計=12.+13.	80	76	47	178	264	317	8	221	15	491	69	249	1,468	16	451	185	140	586	476	537
15. 未登記土地	20	60	0	28	5	10	42	29	23	22	82	5	49	8	72	187	60	79	110	75
16. 合計=7.+11.+14.+15.	1,259	572	834	989	1,172	1,339	906	1,681	1,250	1,530	791	1,208	1,851	1,117	1,699	1,771	1,101	1,564	1,410	2,327

註：公私共有土地之指界併入共有土地之指界內填載。

102年度地籍圖重測「指界情形分析」統計表 3/6

項目	鄉鎮市區																			
	平鎮市	八德市	楊梅市	新埔鎮	橫山鄉	後龍鎮	銅鑼鄉	通霄鎮	芬園鄉	彰化市	和美鎮	福興鄉	員林鎮	大村鄉	田中鎮	溪州鄉	芬苑鄉	埔心鄉	鹿谷鄉	草屯鎮
1. 親自指界	489	641	789	86	723	220	897	754	651	661	605	228	203	294	607	449	303	301	329	360
2. 委託他人指界	259	124	178	194	127	40	57	261	23	10	101	27	73	125	44	107	88	107	25	50
3. 繼承人指界	0	3	8	0	13	0	0	0	0	2	3	5	2	4	0	0	0	17	0	3
4. 未成年、受監護宣告由法定代理人指界	0	18	9	0	0	0	0	0	3	0	0	1	0	1	0	0	2	6	2	1
5. 未辦妥所有權移轉登記由權利人指界	0	0	11	0	0	0	0	56	0	0	7	0	0	0	2	0	0	6	0	0
6. 依土地法第四十六條之二辦理施行	844	110	1,454	255	509	60	522	240	42	30	151	92	152	200	192	12	268	128	134	388
7. 小計=1.+2.+3.+4.+5.+6.	1,592	896	2,449	535	1,372	320	1,476	1,311	719	703	867	353	430	624	845	568	661	565	490	802
8. 全體到場指界 (含委託指界)	303	153	468	0	184	40	14	14	192	70	5	8	25	45	17	499	39	138	20	70
9. 部分到場指界	86	64	342	240	518	56	15	149	255	323	113	90	174	257	60	299	33	487	250	40
10. 全部依土地法第四十六條之二辦理施行	15	159	32	168	187	20	23	36	11	8	24	70	14	33	30	0	10	62	106	30
11. 小計=8.+9.+10.	404	376	842	408	889	116	52	199	458	401	142	168	213	335	107	798	82	687	376	140
12. 到場指界	281	216	326	30	266	114	331	458	343	376	186	92	21	66	190	208	396	63	328	90
13. 依土地法第四十六條之二辦理施行	0	2	215	41	2	0	185	2	0	30	122	2	6	26	20	82	1	43	106	30
14. 小計=12.+13.	281	218	541	71	268	114	516	460	343	406	308	94	27	92	210	290	397	106	434	120
15. 未登記土地	184	13	408	91	332	11	172	70	114	154	83	23	18	9	25	70	28	182	95	96
16. 合計=7.+11.+14.+15.	2,461	1,503	4,240	1,105	2,861	561	2,216	2,040	1,634	1,664	1,400	638	688	1,060	1,187	1,726	1,168	1,540	1,395	1,158

註：公私共有土地之指界併入共有土地之指界內填載。

102年度地籍圖重測「指界情形分析」統計表 4/6

項目	鄉鎮市區														地方或府辦 理小計				
	集集鎮	古坑鄉	虎尾鎮	二崙鄉	大埤鄉	大林鎮	恆春鎮	長治鄉	鹽埔鄉	潮州鎮	竹田鄉	東港鎮	枋寮鄉	長濱鄉		關山鎮	卑南鄉	秀林鄉	湖西鄉
1. 親自指界	228	1,106	469	542	385	1,597	82	640	1,113	586	669	502	597	403	349	552	471	638	31,622
2. 委託他人指界	85	154	46	2	194	308	71	189	163	72	210	16	69	147	79	21	159	124	7,746
3. 繼承人指界	22	0	0	0	4	0	0	3	10	0	1	0	0	12	11	5	16	0	376
4. 未成年入、受監護宣告人由法定代理人指界	0	2	2	0	2	4	3	3	15	5	0	1	7	0	3	1	1	1	172
5. 未辦妥所有權移轉登記由權利人指界	0	0	0	0	0	1	21	0	29	6	8	0	0	0	0	0	0	0	170
6. 依土地法第四十六條之二辦理逕行施測	320	361	181	40	204	489	102	413	414	12	23	218	127	94	211	23	138	732	13,390
7. 小計=1.+2.+3.+4.+5.+6.	655	1,623	698	584	789	2,399	279	1,248	1,744	681	911	737	800	656	653	602	785	1,495	53,476
8. 全體到場指界(含委託指界)	38	185	68	0	68	199	133	90	101	36	39	6	12	31	5	3	61	156	5,464
9. 部分到場指界	53	456	257	104	138	510	82	126	162	28	44	357	75	14	6	6	23	793	12,533
10. 全部依土地法第四十六條之二辦理逕行施測	81	84	31	221	49	152	15	24	6	0	0	31	6	4	28	1	32	451	3,378
11. 小計=8.+9.+10.	172	725	356	325	255	861	230	240	269	64	83	394	93	49	39	10	116	1,400	21,375
12. 到場指界	1,480	367	29	327	37	1,136	767	583	310	148	287	105	202	406	439	6	625	689	19,808
13. 依土地法第四十六條之二辦理逕行施測	0	0	5	0	22	2	0	0	0	0	0	0	0	63	0	14	0	0	1,365
14. 小計=12.+13.	1,480	367	34	327	59	1,138	767	583	310	148	287	105	202	469	439	20	625	689	21,173
15. 未登記土地	191	317	25	32	23	202	6	36	56	89	187	75	246	51	100	10	24	564	5,683
16. 合計=7.+11.+14.+15.	2,498	3,032	1,113	1,268	1,126	4,600	1,282	2,107	2,379	982	1,468	1,311	1,341	1,225	1,231	642	1,550	4,148	101,707

註：公私共有土地之指界併入共有土地之指界內填載。

102年度地籍圖重測「指界情形分析」統計表 5/6

項目	鄉鎮市區																		
	新店區	汐止區	大溪鎮	瑞穗鄉	玉里鎮	地方政府 委外小計	三重區	清水區	中西區	東區	新營區	六甲區	七股區	善化區	永康區	小港區	宜蘭市	頭城鎮	羅東鎮
1. 親自指界	335	1,420	2,549	762	318	5,384	1,804	14	474	396	33	389	208	396	95	43	573	478	1,513
2. 委託他人指界	629	153	863	521	268	2,434	574	6	175	287	8	51	50	61	47	18	97	121	74
3. 繼承人指界	39	11	30	33	38	151	5	0	0	2	0	0	44	0	2	0	4	0	0
4. 未成年、受監護宣告人由 法定代理人指界	0	0	57	3	1	61	6	0	1	2	0	0	3	0	1	0	0	0	5
5. 未辦妥所有權移轉登記由權 利人指界	0	30	41	0	0	71	39	0	0	0	0	0	0	0	0	0	0	0	0
6. 依土地法第四十六條之二辦 理逕行施測	405	989	20	562	107	2,083	119	1	208	326	20	211	42	278	25	17	332	157	895
7. 小計=1.+2.+3.+4.+5.+6.	1,408	2,603	3,560	1,881	732	10,184	2,547	21	858	1,013	61	651	347	735	170	78	1,006	756	2,487
8. 全體到場指界 (含委託指界)	77	13	56	28	32	206	472	8	49	35	2	75	79	21	5	7	69	19	157
9. 部分到場指界	875	1,176	1,139	60	12	3,262	1,019	1	185	13	13	167	331	412	43	46	104	57	187
10. 全部依土地法第四十六條 之二辦理逕行施測	428	790	0	45	28	1,291	110	0	41	23	2	72	35	32	6	4	33	104	97
11. 小計=8.+9.+10.	1,380	1,979	1,195	133	72	4,759	1,601	9	275	71	17	314	445	465	54	57	206	180	441
12. 到場指界	1,159	1,510	361	1,775	515	5,320	2,028	81	542	144	29	256	165	24	61	156	98	277	786
13. 依土地法第四十六條之二 辦理逕行施測	9	0	0	0	0	9	11	39	0	0	0	8	0	10	0	0	23	1	41
14. 小計=12.+13.	1,168	1,510	361	1,775	515	5,329	2,039	120	542	144	56	264	165	34	61	156	121	278	827
15. 未登記土地	82	62	194	104	143	585	8	17	15	0	1	5	16	31	1	3	2	29	0
16. 合計=7.+11.+14.+15.	4,038	6,154	5,310	3,893	1,462	20,857	6,195	167	1,690	1,228	135	1,234	973	1,265	286	294	1,335	1,243	3,755

註：公私共有土地之指界併入共有土地之指界內填載。

102年度地籍圖重測「指界情形分析」統計表 6/6

項目	鄉鎮市區														合計			
	冬山鄉	八總市	蘆竹鄉	芳苑鄉	溪州鄉	福興鄉	佳冬鄉	恆春鎮	竹田鄉	東港鎮	秀林鄉	新店區	宜蘭市	觀音鄉		桃園市	苗栗市	地方政府 自籌費 小計
1. 親自指界	456	784	838	226	183	73	59	72	96	5	30	108	0	0	0	1,890	1,998	59,946
2. 委託他人指界	18	252	452	56	15	15	2	110	15	1	5	169	0	3	0	527	699	15,637
3. 繼承人指界	0	5	17	0	0	0	0	0	0	0	0	0	0	0	0	46	46	774
4. 未成年、受監護宣告人由法定代理人指界	0	22	17	0	0	0	0	0	0	0	0	0	0	0	0	0	0	373
5. 未辦妥所有權移轉登記由權利人指界	0	0	5	0	0	0	0	0	1	0	0	0	0	0	0	0	0	346
6. 依土地法第四十六條之二辦理指界	334	216	1,126	136	5	35	9	0	0	0	0	156	0	0	0	1,359	1,515	25,212
7. 小計=1.+2.+3.+4.+5.+6.	808	1,279	2,455	418	203	123	70	182	112	6	35	433	0	3	0	3,822	4,258	102,288
8. 全體到場指界 (含委託指界)	25	70	511	16	247	0	1	5	6	4	0	22	0	0	0	67	89	9,127
9. 部分到場指界	19	101	500	31	163	22	11	71	5	10	5	457	0	0	0	444	901	26,193
10. 全部依土地法第四十六條之二辦理指界	7	202	311	10	0	0	0	0	0	0	0	175	0	0	0	56	231	7,323
11. 小計=8.+9.+10.	51	373	1,322	57	410	22	12	76	11	14	5	654	0	0	0	567	1,221	42,643
12. 到場指界	158	492	429	227	60	11	23	208	23	105	90	1,024	0	0	83	1,501	2,608	41,829
13. 依土地法第四十六條之二辦理指界	6	9	199	0	57	0	0	0	0	0	0	0	26	0	0	137	163	2,188
14. 小計=12.+13.	164	501	628	227	117	11	23	208	23	105	90	1,024	26	0	83	1,638	2,771	44,017
15. 未登記土地	0	46	56	0	37	0	3	0	15	15	0	120	0	0	0	11	131	8,576
16. 合計=7.+11.+14.+15.	1,023	2,199	4,461	702	767	156	108	466	161	140	130	2,231	26	3	83	6,038	8,381	197,524

註：公私共有土地之指界併入共有土地之指界內填載。

102年度地籍圖重測「重測前後面積增減」統計表

面積增減% 原面積	2%以下			2%~5%			5%~10%			10%~20%			20%~50%			50%以上			合計	
	增加	減少	小計	增加	減少	小計	增加	減少	小計	增加	減少	小計	增加	減少	小計	增加	減少	小計	增加	減少
合計	52,218	16,833	69,051	20,168	11,915	32,083	12,104	8,144	20,248	8,242	6,243	14,485	5,823	4,697	10,520	2,943	1,430	4,373	101,498	49,262
0.005公頃以下	649	315	964	2,214	1,248	3,462	2,780	1,935	4,715	3,331	2,511	5,842	3,631	2,788	6,419	2,480	1,130	3,610	15,085	9,927
0.005~0.01公頃	5,142	2,187	7,329	4,594	2,272	6,866	2,698	1,463	4,161	1,697	1,095	2,792	884	685	1,569	204	116	320	15,219	7,818
0.01~0.05公頃	13,655	5,190	18,845	7,714	4,837	12,551	4,559	3,276	7,835	2,420	1,922	4,342	1,012	926	1,938	198	126	324	29,558	16,277
0.05~0.1公頃	7,871	2,243	10,114	2,274	1,434	3,708	966	709	1,675	409	342	751	155	149	304	25	23	48	11,700	4,900
0.1~0.5公頃	20,086	5,257	25,343	2,959	1,811	4,770	956	669	1,625	333	326	659	126	135	261	35	26	61	24,495	8,224
0.5~1公頃	3,235	1,017	4,252	270	205	475	92	60	152	31	29	60	8	12	20	0	3	3	3,636	1,326
1~2公頃	1,094	392	1,486	90	70	160	34	19	53	15	11	26	5	1	6	1	4	5	1,239	497
2公頃以上	486	232	718	53	38	91	19	13	32	6	7	13	2	1	3	0	2	2	566	293

註：不含未登記土地

單位：筆

102年度地籍圖重測「埋設土地界標數量」統計表 1/2

鄉鎮市區	重測後筆數	重測後界址點數	埋設土地界標數量(支)						埋設比率
			小計	水泥椿數量	塑膠椿數量	鋼釘	銅帽	其他	
合計	195,414	761,050	270,122	1,347	116,589	150,388	1,506	292	35.49%
五股區	2,429	8,074	1,661	2	52	1,607	0	0	20.57%
平鎮市	2,810	10,097	3,125	0	628	2,497	0	0	30.95%
新埔鎮	2,927	19,288	4,496	5	934	3,557	0	0	23.31%
造橋鄉	2,710	14,803	3,384	5	1,520	1,853	0	6	22.86%
沙鹿區	2,475	5,354	2,181	5	382	1,794	0	0	40.74%
鹿谷鄉	2,473	13,833	3,852	32	1,754	2,037	15	14	27.85%
芬園鄉	2,318	8,273	5,540	0	2,759	2,781	0	0	66.96%
斗六市	1,171	3,693	1,706	60	715	307	624	0	46.20%
古坑鄉	1,264	5,367	3,160	46	1,836	414	864	0	58.88%
民雄鄉	2,529	9,285	5,636	108	1,288	4,240	0	0	60.70%
大內區	2,438	5,340	2,749	30	1,379	1,338	0	2	51.48%
岡山區	2,561	6,608	1,555	22	884	649	0	0	23.53%
湖西鄉	2,929	10,061	6,586	1	4,379	2,206	0	0	65.46%
恆春鎮	2,506	9,569	4,859	2	3,009	1,848	0	0	50.78%
長濱鄉	2,623	14,071	6,687	21	4,944	1,721	0	1	47.52%
中心辦小計	36,163	143,716	57,177	339	26,463	28,849	1,503	23	39.78%
三重區	3,597	9,723	1,101	1	0	1,100	0	0	11.32%
沙鹿區	1,924	4,628	1,564	4	268	1,292	0	0	33.79%
外埔區	1,631	7,960	1,693	0	1,390	303	0	0	21.27%
烏日區	2,636	9,070	7,728	0	5,657	2,071	0	0	85.20%
太平區	1,259	2,512	640	0	42	598	0	0	25.48%
新社區	572	4,423	1,702	0	957	745	0	0	38.48%
潭子區	834	3,127	1,911	1	903	1,007	0	0	61.11%
后里區	989	3,705	1,716	6	544	1,166	0	0	46.32%
官田區	1,172	2,755	518	0	89	429	0	0	18.80%
新營區	1,339	3,396	1,407	17	596	794	0	0	41.43%
東山區	906	4,008	2,684	35	1,661	988	0	0	66.97%
七股區	1,679	3,454	2,127	5	527	1,595	0	0	61.58%
善化區	1,222	2,742	1,880	0	247	1,633	0	0	68.56%
仁德區	1,530	3,557	1,547	0	58	1,489	0	0	43.49%
玉井區	791	3,765	2,148	69	847	1,231	0	1	57.05%
永康區	1,208	2,695	1,412	0	177	1,235	0	0	52.39%
岡山區	1,851	5,705	1,081	2	593	486	0	0	18.95%
旗山區	1,117	2,866	1,337	0	480	857	0	0	46.65%
林園區	1,699	3,548	1,539	2	289	1,246	0	2	43.38%
路竹區	1,761	6,146	4,242	44	1,595	2,602	0	1	69.02%
大樹區	1,101	9,648	1,754	0	1,153	601	0	0	18.18%
仁武區	1,564	11,171	2,111	0	1,478	633	0	0	18.90%
六龜區	1,410	6,272	1,722	8	1,123	591	0	0	27.46%
平鎮市	2,457	8,478	2,880	0	868	2,012	0	0	33.97%
八德市	1,503	3,062	229	0	1	228	0	0	7.48%
楊梅市	4,239	25,150	5,439	0	3,021	2,418	0	0	21.63%
頭城鎮	2,213	13,128	2,702	0	822	1,880	0	0	20.58%
新埔鎮	1,105	7,505	412	13	134	232	0	33	5.49%
橫山鄉	2,861	23,298	1,166	16	902	248	0	0	5.00%
後龍鎮	561	1,943	1,226	3	894	329	0	0	63.10%
銅鑼鄉	2,216	14,181	8,078	12	4,947	3,119	0	0	56.96%
通霄鎮	2,040	7,944	3,665	3	2,023	1,639	0	0	46.14%
鹿谷鄉	1,395	11,409	3,554	6	2,134	1,414	0	0	31.15%
草屯鎮	1,158	8,154	940	3	220	717	0	0	11.53%
集集鎮	2,498	19,224	145	7	104	33	1	0	0.75%
芬園鄉	1,634	7,443	3,790	27	1,950	1,813	0	0	50.92%
彰化市	1,664	6,355	2,294	5	1,614	675	0	0	36.10%
和美鎮	1,400	5,444	4,037	8	2,325	1,536	0	168	74.16%
福興鄉	638	1,803	1,223	2	289	932	0	0	67.83%
員林鎮	688	3,081	679	0	149	530	0	0	22.04%
大村鄉	1,060	4,460	1,306	0	170	1,136	0	0	29.28%
田中鎮	1,187	3,217	2,715	9	2,153	553	0	0	84.40%
溪州鄉	1,721	5,775	4,067	14	2,330	1,723	0	0	70.42%

102年度地籍圖重測「埋設土地界標數量」統計表 2/2

鄉鎮市區	重測後筆數	重測後界址點數	埋設土地界標數量(支)						埋設比率
			小計	水泥椿數量	塑膠椿數量	鋼釘	鋼帽	其他	
芳苑鄉	1,168	3,729	2,032	2	1,423	607	0	0	54.49%
埔心鄉	1,540	5,880	5,459	4	1,416	4,039	0	0	92.84%
古坑鄉	2,945	13,463	6,615	68	852	5,695	0	0	49.13%
虎尾鎮	1,113	2,566	1,887	3	291	1,573	0	20	73.54%
二崙鄉	1,268	3,237	2,324	6	755	1,563	0	0	71.79%
大埤鄉	1,109	2,974	1,419	10	479	913	0	17	47.71%
大林鎮	4,600	16,261	6,336	56	2,709	3,571	0	0	38.96%
湖西鄉	4,148	12,003	5,055	0	2,116	2,939	0	0	42.11%
恆春鎮	1,281	5,874	917	1	475	441	0	0	15.61%
長治鄉	2,107	7,222	4,196	45	1,120	3,004	0	27	58.10%
鹽埔鄉	2,379	6,807	4,247	26	2,176	2,045	0	0	62.39%
潮州鎮	982	2,941	2,192	21	846	1,325	0	0	74.53%
竹田鄉	1,468	4,655	2,940	365	1,278	1,297	0	0	63.16%
東港鎮	1,311	3,607	2,769	1	1,580	1,188	0	0	76.77%
枋寮鄉	1,341	4,095	3,761	0	2,691	1,070	0	0	91.84%
長濱鄉	1,225	7,922	2,906	0	1,967	939	0	0	36.68%
關山鎮	1,231	5,995	1,485	0	906	579	0	0	24.77%
卑南鄉	642	2,027	678	1	462	215	0	0	33.45%
秀林鄉	1,550	5,096	1,370	2	626	742	0	0	26.88%
地方政府辦理小計	101,438	414,284	154,699	933	71,892	81,604	1	269	37.34%
新店區	3,931	20,231	2,471	4	694	1,773	0	0	12.21%
汐止區	5,597	22,026	4,291	0	275	4,016	0	0	19.48%
大溪鎮	5,279	12,192	3,969	0	1,393	2,576	0	0	32.55%
瑞穗鄉	3,893	22,922	1,850	0	342	1,508	0	0	8.07%
玉里鎮	1,335	8,889	2,111	1	1,416	694	0	0	23.75%
地方政府委外小計	20,035	86,260	14,692	5	4,120	10,567	0	0	17.03%
三重區	6,174	19,928	3,640	0	85	3,555	0	0	18.27%
清水區	167	614	267	0	26	241	0	0	43.49%
中西區	1,681	4,089	908	0	1	907	0	0	22.21%
東區	1,228	2,395	814	0	21	793	0	0	33.99%
新營區	135	254	147	1	56	90	0	0	57.87%
六甲區	1,234	2,496	1,207	6	73	1,128	0	0	48.36%
七股區	973	2,258	1,309	8	588	713	0	0	57.97%
善化區	1,258	3,303	2,099	0	303	1,796	0	0	63.55%
永康區	286	3,338	1,695	0	194	1,501	0	0	50.78%
小港區	294	1,088	142	0	72	70	0	0	13.05%
八德市	2,199	8,706	1,947	0	99	1,848	0	0	22.36%
蘆竹鄉	4,294	13,253	3,505	0	849	2,656	0	0	26.45%
宜蘭市	1,328	3,012	2,136	0	21	2,115	0	0	70.92%
頭城鎮	1,190	3,197	1,402	17	598	785	2	0	43.85%
羅東鎮	3,667	10,014	6,271	0	3,950	2,321	0	0	62.62%
冬山鄉	1,017	2,760	1,946	0	1,054	892	0	0	70.51%
芳苑鄉	702	1,917	1,310	1	964	345	0	0	68.34%
溪州鄉	764	2,573	1,764	6	895	863	0	0	68.56%
福興鄉	156	497	361	1	144	216	0	0	72.64%
佳冬鄉	108	475	366	0	252	114	0	0	77.05%
恆春鎮	466	1,781	190	1	92	97	0	0	10.67%
竹田鄉	161	664	460	2	323	135	0	0	69.28%
東港鎮	140	922	583	0	351	232	0	0	63.23%
秀林鄉	130	617	9	0	9	0	0	0	1.46%
地方政府自籌經費小計	29,752	90,151	34,478	43	11,020	23,413	2	0	38.24%
新店區	1946	9563	1024	13	288	723	0	0	10.71%
觀音鄉	3	12	0	0	0	0	0	0	0.00%
桃園市	17	244	0	0	0	0	0	0	0.00%
宜蘭市	26	124	124	0	124	0	0	0	100.00%
苗栗市	6034	16696	7928	14	2682	5232	0	0	47.48%
地方政府自籌委外小計	8,026	26,639	9,076	27	3,094	5,955	0	0	34.07%

102年度地籍圖重測「重測前後地籍資料異動」統計表 1/3

面積單位:公頃

辦理單位	縣市	鄉鎮市區	重測前			重測後 (含未登記土地面積、筆數)			面積	筆數	地籍圖幅數
			段數	段名	面積	筆數	段名	面積			
合計			234		23,315.7519	188,931	180		24,005.3957	195,414	8,583
北區第一測量隊	新北市	五股區	4	五股坑段五股坑小段、御史坑段御史坑小段、石土地公段、石土地公小段、石土地公段蓬萊坑小段	82.7461	2,424	2	陸光、五股	82.6000	2,429	54
北區第二測量隊	桃園縣	平鎮市	1	東勢段東勢小段	230.0554	2,492	2	建安、吉安	243.3956	2,810	118
			1	大平窩	491.1154	2,656	1	北平、太平	511.4338	2,927	232
中區測量隊	苗栗縣	造橋鄉	1	牛欄湖	348.8618	2,546	2	北豐湖、南豐湖	359.0318	2,710	58
			1	北勢坑段北勢坑小段	61.5589	2,474	2	英才、東英	61.4840	2,475	15
			2	大水堀、車軌寮段車軌寮小段	253.1364	2,349	2	頂城、石城	258.7248	2,473	47
			1	縣庄	276.9787	2,296	2	圳乾、溪頭	288.1611	2,318	139
南區第一測量隊	雲林縣	斗六市	1	大崙段大崙小段	109.2295	1,081	1	崙南	116.9339	1,171	59
			1	水碓	135.1545	1,274	1	田心	141.6491	1,264	68
			2	林子尾、大丘園	273.4105	2,464	1	秀林	283.1516	2,529	150
南區第二測量隊	臺南市	大內區	1	大內	164.3604	2,446	2	內庄、石城	164.2303	2,438	31
			1	石螺潭	259.7377	2,504	2	機場、石螺	262.8690	2,561	140
			1	紅羅罩	227.7945	2,541	1	紅羅	244.9979	2,929	131
			4	鼻子頭、鶴鑾鼻、大樹房	807.1627	2,504	2	後壁湖、大光	810.6261	2,506	355
東區測量隊	臺東縣	長濱鄉	3	城山段彭仔存小段、城山段八桑安小段、中濱段竹湖小段	361.7515	2,538	2	八桑灣、新竹湖	377.7213	2,623	186
			25		4,083.0540	34,589	25		4,207.0101	36,163	1,783
地方政府辦理	新北市	三重區	8	二重埔段大有、陸門頭、頂坎小段；三重埔段田心子、後埔、過圳、竹圍子、筒子倉小段	69.5111	3,568	3	大有、二重、成功	70.4838	3,597	52
			1	北勢坑	61.7231	1,906	2	洛泉、晉江北	61.9101	1,924	40
			1	馬鳴埔	219.6038	1,575	2	蕃社、頂竹圍	223.6589	1,631	115
			2	阿安厝、喀哩	309.4978	2,417	2	溪尾北、溪尾南	334.6188	2,636	51
	臺中市	太平區	1	番子路段	13.8377	1,239	1	樹德	13.9641	1,259	12
			1	大南段大南小段	48.8074	512	1	神木	51.6463	572	35
			1	大埔厝段大埔厝小段	52.2553	834	1	大德	52.0293	834	12
			1	屯子腳	78.0736	961	1	舊圳	79.9429	989	44
	臺南市	官田區	1	二鎮	28.7788	1,167	1	鎮南	28.8876	1,172	6
			2	卯舍、土庫	76.6671	1,329	1	新卯舍	77.6967	1,339	53
			1	田尾	121.1699	864	1	北勢寮	143.3038	906	29
			4	三股子、七二分、十分墾	73.6476	1,652	1	三吉	76.7351	1,679	45
			1	六分寮	38.9115	1,227	1	德興	39.8473	1,222	30
			1	坎腳	80.7680	1,508	1	坎腳北	83.8123	1,530	19
			1	芒子芒	137.7809	709	1	三和	143.3545	791	26
			2	螺嶼潭、王田	16.9402	1,203	1	龍潭	17.2117	1,208	6
高雄市	岡山區	3	前鋒、後協、港口崙	331.6717	1,802	1	軍校	331.3822	1,851	46	
		1	北勢	64.5177	1,109	1	花旗	64.3903	1,117	17	
		1	溪州	27.9861	1,627	2	頂溪洲、五福	28.6740	1,699	17	
		1	後鄉	202.4562	1,584	1	順安	209.5020	1,761	100	
高雄市	大樹區	1	小坪頂	364.0242	1,041	1	小坪	368.1858	1,101	158	
		1	前埔厝	654.6341	1,485	1	觀音湖	658.6837	1,564	83	
		1	六龜	140.2496	1,300	1	埔仔厝	148.3344	1,410	77	

102年度地籍圖重測「重測前後地籍資料異動」統計表 2/3

面積單位:公頃

辦理單位	縣市	鄉鎮市區	重測前				重測後(含未登記土地面積、筆數)				面積	筆數	地籍圖幅數
			段數	段名	面積	筆數	段數	段名	面積	筆數			
桃園縣	平鎮市	八德市	2	北勢、東勢段東勢小段	180.9592	2,277	2	新北、北高	188.9169	2,457	36		
			1	八塊	25.3672	1,490	1	瑞祥	25.8113	1,503	19		
			6	伯公岡、水流東、崩坡段崩坡小段、崩坡段老窩小段、秀才窩、大平山下	749.9663	3,832	4	新秀、蛙蛙、梅園、新富	767.3429	4,239	356		
	宜蘭縣	頭城鎮	3	金面段大盆面小段、金面段小盆面小段、二園	579.9214	2,252	3	金面一、金盛一、二城	600.0483	2,213	248		
			2	大坪段大坪小段、大坪段箭竹窩小段	159.1672	1,014	1	箭竹窩	165.7967	1,105	26		
	新竹縣	橫山鄉	2	大平地、八十分段八十分小段	506.9148	2,529	2	沙坑參、八十分	531.8680	2,861	76		
1			新港段校寄坵小段	27.9246	550	2	龍江、龍椅	28.8785	561	12			
苗栗縣	銅鑼鄉	1	九湖	397.5012	2,044	2	九湖北、九湖南	417.9473	2,216	75			
		4	五里牌段五里牌小段、五里牌段羊寮小段、五里牌段番仔寮小段、五里牌段隘口寮小段	242.5085	1,970	2	中山、五南	251.3669	2,040	145			
		1	車枕寮段內湖小段	198.6385	1,300	1	新內湖	212.1588	1,395	39			
		2	坪頂、飽仔寮	333.7264	1,062	1	新南坪	344.8274	1,158	159			
南投縣	草屯鎮	1	隘寮段	438.3196	2,307	2	南隘寮、田寮	456.4947	2,498	32			
		1	舊社	327.3357	1,520	1	新舊社	349.0472	1,634	42			
		1	快官	255.2863	1,510	1	福田	270.2154	1,664	42			
		1	塗厝厝段塗厝厝小段	118.1820	1,317	1	和厝	122.6341	1,400	20			
彰化縣	福興鄉	1	元興	30.3398	615	2	管厝、粘厝	31.7184	638	29			
		1	東山	136.7847	670	1	新東山	149.6531	688	24			
	大村鄉	2	黃厝段黃厝小段、黃厝段翠頭厝小段	254.7777	1,051	1	黃厝	261.7467	1,060	36			
		1	大新	165.4459	1,162	1	新興	175.9878	1,187	83			
	溪州鄉	1	下霸	237.8345	1,656	2	成功、柑園	248.2519	1,721	124			
		2	草湖、漢寶園	455.4867	1,140	2	草漢、崙脚	449.3895	1,168	286			
	埔心鄉	1	羅厝段羅厝小段	144.9058	1,358	1	羅厝	150.5721	1,540	73			
		1	水碓	385.1079	2,715	2	水碓東、水碓西	417.8453	2,945	63			
	雲林縣	虎尾鎮	2	大屯子、牛埔子	51.8484	1,088	1	大屯	53.5636	1,113	29		
			2	新庄子段新庄子小段、新庄子段大北園小段	106.4461	1,236	1	義賢	110.5062	1,268	67		
大埤鄉		2	豐田、蘆竹巷	73.5435	1,103	1	尚義	76.2318	1,109	46			
		2	大埔美、排子路	580.5539	4,398	2	新大埔美、西結	597.3707	4,600	351			
嘉義縣	湖西鄉	4	紅羅罩、西溪、東石、沙港	233.6310	3,584	4	紅羅、西溪新、東石新、沙港東	251.7715	4,148	51			
		1	鴨鑾鼻	927.5818	1,276	1	鴨鑾	928.9097	1,281	124			
屏東縣	長治鄉	2	番子寮、德協	411.7627	2,071	2	繁華、興華	419.8341	2,107	200			
		1	彭厝	579.1820	2,323	2	上洛陽、永隆	584.5475	2,379	255			
	潮州鎮	1	八老爺	132.7197	893	1	八爺	135.6103	982	66			
		3	竹南、竹田、溝仔乾	131.8534	1,281	2	新街、竹洲	136.4396	1,468	83			
	台東縣	枋寮鄉	1	三西和	200.5648	1,236	1	三陞	211.0963	1,311	94		
			3	水底寮、枋寮段枋寮小段、枋寮段北勢寮小段	219.9159	1,095	3	三民、隆山北、飛地	232.1120	1,341	129		
臺東縣	關山鎮	2	寧埔段石寧埔小段、城山段僅那鹿角小段	118.2551	1,174	1	五長	127.4571	1,225	21			
		1	田出	153.3415	1,131	1	電光	162.2251	1,231	28			
		1	上原	93.9035	632	1	利吉	94.2634	642	18			
花蓮縣	秀林鄉	1	文蘭	590.1618	1,526	1	德姆南	596.9216	1,550	394			
		106		14,171.1806	96,007	92		14,645.4349	101,438	5,074			
小計				14,171.1806	96,007	92		14,645.4349	101,438	5,074			

地方政府辦理

102年度地籍圖重測「重測前後地籍資料異動」統計表 3/3

面積單位:公頃

辦理單位	縣市	鄉鎮市區	重測前				重測後(含未登記土地面積、筆數)				地籍圖幅數			
			段數	段名	面積	筆數	段數	段名	面積	筆數				
地方政府 委外辦理	新北市	新店區	13	青潭段福子寮、十二分、員潭子坑、稻子園坑、油車坑、大崎腳、青潭小段;安坑段柴里、溪西、樟老寮、豬肚山、大桶坑、薑仁坑小段	411.5872	3,956	3	秀水、竹林、祥和	417.3485	3,931	66			
			8	鄉長厝段過港小段、橫科段橫科小段、橫科段南港子小段、中港段四小段、南港段二小段	231.9940	6,092	3	江北、福興、東勢	234.0697	5,597	126			
		桃園縣	2	缺子段缺子小段、埔頂	164.5434	5,116	4	仁義、橋愛、松樹、仁德	165.3347	5,279	44			
			1	舞鶴	1,185.5425	3,789	2	舞鶴東、新舞鶴	1,216.6437	3,893	50			
			1	觀音山	226.9053	1,319	1	宮前	240.9680	1,335	13			
	小計	新北市	25		2,220.5723	20,272	13		2,274.3645	20,035	299			
			8	二重埔段頂坎、大有、五谷王、中興小段;三重埔段後埔、過圳、竹圍子、筒子倉小段	366.0241	6,187	6	成功、疏洪、頂坎、興德、中興、五谷王	367.6484	6,174	220			
			1	武秀	4.3227	150	1	公正	4.5783	167	3			
		臺中市	18	建業段;南門段一、二小段;西門段四、五小段;港段一、二小段;田段;中正段一、二小段;中山段一、二小段;章段一、二小段;錦段一、二、三小段;清水段;白金段	20.3096	1,675	2	孔廟、中正	20.3026	1,681	15			
			1	虎尾寮	12.1089	1,228	1	關帝	11.7275	1,228	11			
臺南市	東區	2	卯舍、王公廟	15.5230	134	1	新卯舍	15.5720	135	15				
		2	六甲、七甲	15.0263	1,229	1	赤山	15.1922	1,234	16				
		2	三股子、七十二分	285.3347	957	1	三和	284.8077	973	120				
		3	六分寮、北子店、東勢寮	67.3454	1,234	1	大同	68.7860	1,258	44				
		2	蜈蚣潭、王田	5.6540	285	1	龍潭	5.6853	286	6				
	高雄市	3	大坪頂、葫蘆腳、中廟	23.9677	291	1	大平	24.1205	294	10				
		1	八地	111.4461	2,153	3	瑞德、豐德、連城	114.8520	2,199	75				
		5	大興、大竹園、新莊子、中興、新興	194.4430	4,405	5	大興、竹中、新中、上興、上竹	194.5828	4,294	52				
		2	宜蘭段坤門小段、金六結段五結小段	18.0489	1,333	2	坤門三、金六結一	18.0883	1,328	30				
		2	拔雅林段拔雅林小段、新興段上新興小段	43.7991	1,214	2	拔雅林二、新興二	56.6212	1,190	36				
宜蘭縣	頭城鎮	2	羅群、新群	286.1160	3,755	3	新群一、新群二、十六份新	287.5156	3,667	145				
		1	永美	130.4255	1,023	1	永吉	130.5688	1,017	59				
		1	草湖	220.0505	702	1	崙腳	220.6158	702	142				
		1	西畔	127.9732	730	1	新西畔	133.2090	764	46				
		1	元興	10.0812	156	2	管厝、粘厝	10.1595	156	23				
	彰化縣	1	佳和	10.3420	105	1	上埔頭	10.6216	108	4				
		1	鵝鑾鼻一小段	61.6780	466	1	鵝鑾	62.1556	466	16				
		1	美崙	28.8500	146	1	水源	29.4615	161	25				
		1	三西和	92.1634	125	1	三隆	97.6350	140	52				
		1	文蘭	393.8609	130	1	德姆南	394.9322	130	181				
小計	彰化縣	63		2,544.8943	29,813	41		2,579.4393	29,752	1,346				
		11	安坑段內挖子、柴里、溪西、木柵、樟老寮、薑仁坑、車子路、頭城、二城、大茅埔、小粗坑小段	178.6326	2,111	3	安興、祥和、安城	182.1409	1,946	39				
		1	草漯段	0.0457	3	1	草當段	0.0463	3	3				
		1	水汴頭段水汴頭小段	1.5936	83	1	水汴頭	1.6006	17	9				
		1	東村段	7.3090	26	1	校舍段	7.3074	26	1				
苗栗縣	苗栗市	1	西山	108.4697	6,027	3	文聖、文發、巨蛋	108.0518	6,034	29				
		15		296.0506	8,250	9		299.1470	8,026	81				
		小計	苗栗縣	15		296.0506	8,250	9		299.1470	8,026	81		
				地方政府 自籌經費	新北市	11	安坑段內挖子、柴里、溪西、木柵、樟老寮、薑仁坑、車子路、頭城、二城、大茅埔、小粗坑小段	178.6326	2,111	3	安興、祥和、安城	182.1409	1,946	39
						1	草漯段	0.0457	3	1	草當段	0.0463	3	3
1	水汴頭段水汴頭小段					1.5936	83	1	水汴頭	1.6006	17	9		
1	東村段					7.3090	26	1	校舍段	7.3074	26	1		
1	西山	108.4697	6,027			3	文聖、文發、巨蛋	108.0518	6,034	29				
小計	桃園縣	15		296.0506	8,250	9		299.1470	8,026	81				

102年度地籍圖重測「控制測量成果」統計表

一、控制測量

類別	檢測			測設
項目	基本控制點	加密控制點	合計	加密控制點
實測點數	607	972	1,579	1,460

二、圖根測量

類別 精度分析		幹導線		支導線		合計		佔總點數 百分比
		條	點	條	點	條	點	
合計		1,528	11,999	2,423	11,537	3,951	23,536	100.00%
精度	1/3000以上	2	1,047	80	305	82	1,352	5.74%
	1/5000以上	110	777	456	2,138	566	2,915	12.39%
	1/10000以上	1,416	10,175	1,887	9,094	3,303	19,269	81.87%
網狀平差點數		23,536						

102年度地籍圖重測「都市計畫樁清理」統計表

辦理單位	鄉鎮市區	樁位總數	遺失樁數	遺失樁數百分比%
合計		9,031	5,221	57.8%
北區第一測量隊	五股區	375	37	9.9%
中區測量隊	沙鹿區	226	25	11.1%
	鹿谷鄉	343	108	31.5%
南區第二測量隊	大內區	241	152	63.1%
	岡山區	83	28	33.7%
東區測量隊	恆春鎮	543	348	64.1%
中心辦小計		1,811	698	38.5%
地方政府辦理	三重區	1,039	950	91.4%
	沙鹿區	167	20	12.0%
	太平區	58	0	0.0%
	官田區	136	58	42.6%
	新營區	100	46	46.0%
	仁德區	330	137	41.5%
	永康區	142	119	83.8%
	仁武區	589	36	6.1%
	林園區	247	163	66.0%
	八德市	36	28	77.8%
	楊梅市	156	117	75.0%
	埔心鄉	98	18	18.4%
	鹿谷鄉	366	167	45.6%
	恆春鎮	751	566	75.4%
	秀林鄉	205	36	17.6%
小計		4,420	2,461	55.7%
地方政府委外辦理	汐止區	702	522	74.4%
	新店區	743	391	52.6%
	大溪鎮	597	560	93.8%
小計		2,042	1,473	72.1%
地方政府自籌經費	清水區	52	0	0.0%
	六甲區	76	42	55.3%
	蘆竹鄉	605	547	90.4%
小計		733	589	80.4%
地方政府自籌委外	桃園市	25	0	0.0%
小計		25	0	0.0%