

104年度地籍圖重測成果統計圖表

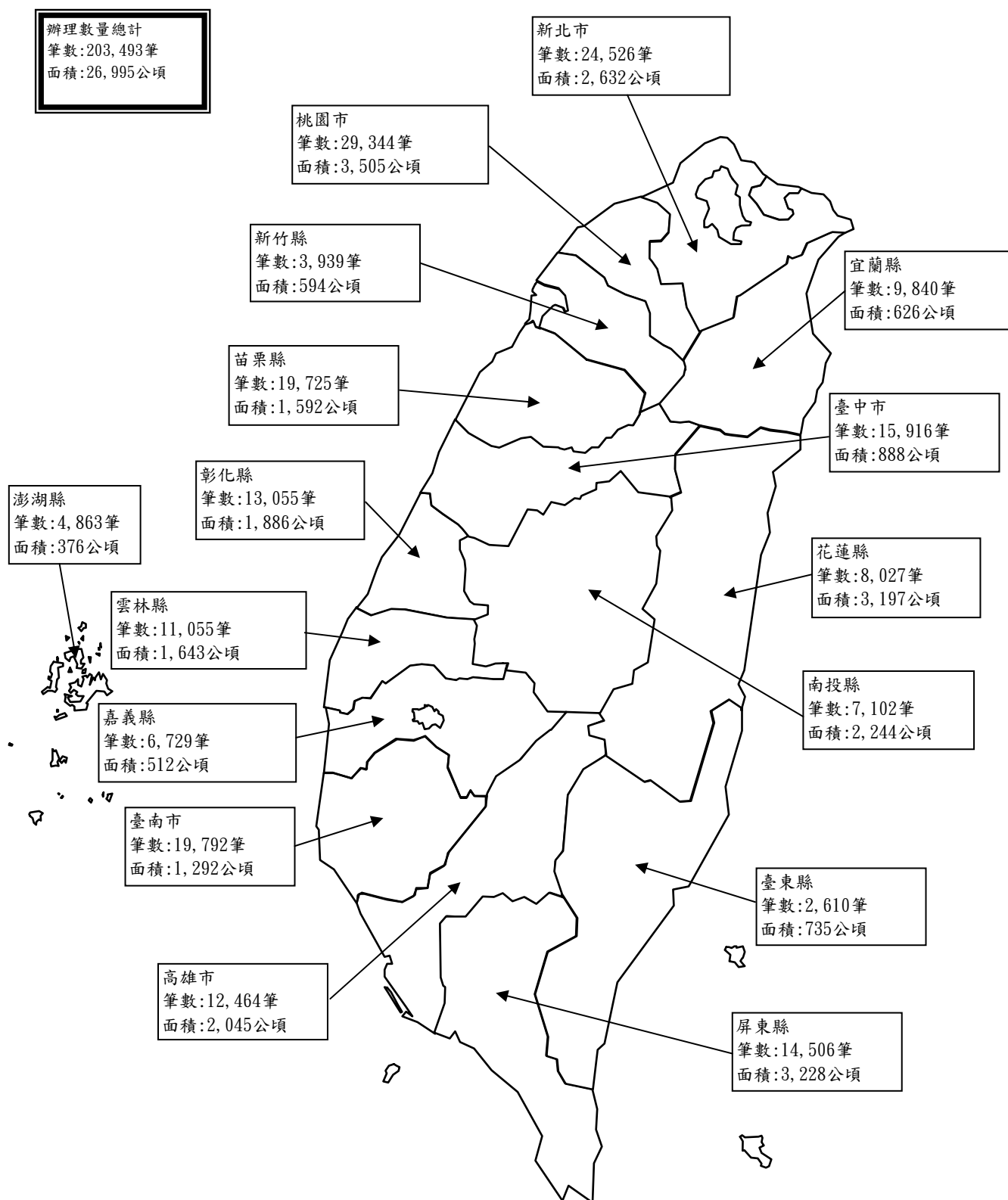
內政部國土測繪中心

中華民國 105 年 3 月

目 錄

一、104年度完成地籍圖重測地區分布圖	1
二、104年度地籍圖重測成果一覽表	2
三、104年度地籍圖重測計畫成果一覽表	5
四、104年度地方政府自籌經費辦理地籍圖重測成果一覽表	7
五、104年度地籍圖重測各機關辦理筆數統計圖	8
六、104年度地籍圖重測各機關辦理面積統計圖	9
七、62~104年度地籍圖重測成果統計表	10
八、104年度地籍圖重測「地籍調查指界暨界址爭議處理」統計表	11
九、104年度地籍圖重測「辦理協助指界情形」統計表	18
十、104年度地籍圖重測「結果公告閱覽暨異議處理分析」統計表	20
十一、104年度地籍圖重測「指界情形分析」統計表	24
十二、104年度地籍圖重測「重測前後面積增減」統計表	30
十三、104年度地籍圖重測「重測成果分析」統計表	31
十四、104年度地籍圖重測「埋設土地界標數量」統計表	33
十五、104年度地籍圖重測「重測前後地籍資料異動」統計表	35
十六、104年度地籍圖重測「控制測量成果」統計表	38
十七、104年度地籍圖重測「都市計畫樁清理」統計表	39

104年度完成地籍圖重測地區分布圖



104年度地籍圖重測成果一覽表 1/3

市縣	鄉鎮市區	辦理單位	重測合計筆數	重測合計面積(公頃)	公告日期
合計			203,493	26,994.6250	
新北市	新店區	本中心北區第一測量隊	2,500	160.5554	104.09.30
	樹林區	地方政府辦理	2,558	209.5013	104.09.30
	八里區	地方政府委外辦理	6,938	1,398.1474	104.10.28
	平溪區	地方政府委外辦理	1,661	82.2494	104.10.21
	三峽區	地方政府自籌經費	676	38.4186	104.09.30
	鶯歌區	地方政府自籌經費	2,134	127.7115	104.09.30
	樹林區	地方政府自籌經費	4,188	441.2756	104.09.30
	平溪區	地方政府自籌委外	3,871	173.8798	104.10.21
小計			24,526	2,631.7390	
桃園市	大溪區	本中心北區第二測量隊	2,804	200.7752	104.09.30
	大溪區	地方政府委外辦理	5,559	649.1906	104.10.28
	龍潭區	地方政府辦理	7,329	1,038.7144	104.09.30
	平鎮區	地方政府辦理	624	33.8826	104.09.30
	龜山區	地方政府辦理	3,712	555.1530	104.09.30
	龜山區	地方政府自籌委外	4,216	614.5093	104.11.18
	中壢區	地方政府自籌委外*	1,775	25.4650	104.04.26
	蘆竹區	地方政府自籌經費	3,325	387.3619	104.03.03
小計			29,344	3,505.0520	
臺中市	沙鹿區	本中心中區測量隊	2,666	110.2340	104.10.01
	沙鹿區	地方政府辦理	1,195	25.0161	104.10.01
	外埔區	地方政府辦理	1,662	214.5695	104.10.01
	烏日區	地方政府辦理	2,399	146.8331	104.10.01
	太平區	地方政府辦理	878	53.9684	104.10.01
	神岡區	地方政府辦理	1,099	71.5250	104.10.01
	大雅區	地方政府辦理	1,275	98.4917	104.10.01
	新社區	地方政府辦理	431	100.6204	104.10.01
	沙鹿區	地方政府自籌委外	4,311	66.5319	104.06.03
小計			15,916	887.7900	
臺南市	麻豆區	本中心南區第二測量隊	2,470	161.2563	104.09.30
	官田區	地方政府辦理	2,161	147.7374	104.09.30
	新營區	地方政府辦理	796	191.7666	104.09.30
	鹽水區	地方政府辦理	277	46.2299	104.09.30
	白河區	地方政府辦理	1,077	51.2737	104.09.30
	西港區	地方政府辦理	1,709	61.4628	104.09.30
	善化區	地方政府辦理	1,287	31.7870	104.09.30
	歸仁區	地方政府辦理	1,473	44.8896	104.09.30
	楠西區	地方政府辦理	1,011	189.0228	104.09.30
	永康區	地方政府辦理	1,764	212.1812	104.09.30
	新營區	地方政府自籌經費	169	16.0879	104.09.30
	永康區	地方政府自籌經費	269	25.7176	104.09.30
	善化區	地方政府自籌經費	1,182	39.9853	104.09.30
	西港區	地方政府自籌經費	1,161	49.2350	104.09.30
	中西區	地方政府自籌經費*	2,038	16.2531	104.09.30
	東區	地方政府自籌經費*	948	6.8898	104.09.30
小計			19,792	1,291.7762	

註1:* 表示已辦過重測或修測重新辦理之地區

註2:本表係依市縣別將重測計畫辦理地區及自籌經費辦理地區合併統計

104年度地籍圖重測成果一覽表 2/3

市縣	鄉鎮市區	辦理單位	重測合計筆數	重測合計面積(公頃)	公告日期
高雄市	旗山區	本中心南區第二測量隊	2,630	404.5770	104.09.30
	旗山區	地方政府辦理	2,548	251.6043	104.09.30
	橋頭區	地方政府辦理	1,646	168.7773	104.09.30
	路竹區	地方政府辦理	2,203	396.1371	104.09.30
	大社區	地方政府辦理	735	280.1089	104.09.30
	六龜區	地方政府辦理	1,067	164.2879	104.09.30
	大樹區	地方政府辦理	1,169	315.3433	104.09.30
	鼓山區	地方政府自籌經費*	60	55.3939	104.07.22
	林園區	地方政府自籌經費	323	4.0306	104.09.30
	三民區	地方政府自籌經費*	83	5.1032	104.08.26
小計			12,464	2,045.3635	
宜蘭縣	宜蘭市	地方政府自籌經費*	2,276	86.0429	104.10.01
	頭城鎮	地方政府自籌經費*	2,664	147.3185	104.10.01
	冬山鄉	地方政府自籌經費	4,900	392.3450	104.10.01
小計			9,840	625.7064	
新竹縣	新埔鎮	地方政府辦理	745	146.5350	104.10.01
	芎林鄉	地方政府辦理	3,194	447.7880	104.10.01
小計			3,939	594.3230	
苗栗縣	苗栗市	本中心北區第二測量隊	2,538	435.8329	104.10.01
	西湖鄉	地方政府辦理	1,982	124.3511	104.10.01
	苑裡鎮	地方政府辦理	1,611	414.3181	104.10.01
	造橋鄉	地方政府辦理	1,716	283.4084	104.10.01
	頭份鎮	地方政府自籌委外	5,309	224.8618	104.01.15
	苗栗市	地方政府自籌委外*	6,569	108.8909	104.03.10
小計			19,725	1,591.6631	
彰化縣	二林鎮	本中心南區第一測量隊	2,711	591.6788	104.09.29
	二林鎮	地方政府辦理	1,170	189.3776	104.09.29
	芬園鄉	地方政府辦理	1,516	231.2166	104.09.29
	伸港鄉	地方政府辦理	1,442	116.6080	104.09.29
	田中鎮	地方政府辦理	1,231	172.0464	104.09.29
	埤頭鄉	地方政府辦理	849	100.1072	104.09.29
	田尾鄉	地方政府辦理	1,464	268.3976	104.09.29
	埔鹽鄉	地方政府辦理	920	65.0632	104.09.29
	鹿港鎮	地方政府自籌經費	592	7.9230	104.09.01
	芬園鄉	地方政府自籌經費	930	126.0894	104.09.29
	埔鹽鄉	地方政府自籌經費	230	17.4324	104.09.29
小計			13,055	1,885.9401	
南投縣	竹山鎮	本中心中區測量隊	2,512	695.8467	104.10.01
	竹山鎮	地方政府辦理	1,111	372.1151	104.10.01
	草屯鎮	地方政府辦理	921	337.9722	104.10.01
	魚池鄉	地方政府辦理	1,487	507.0316	104.10.01
	水里鄉	地方政府辦理	1,071	331.1771	104.10.01
小計			7,102	2,244.1428	
雲林縣	斗六市	本中心南區第一測量隊	1,871	123.8996	104.09.30
	古坑鄉	本中心南區第一測量隊	855	81.4313	104.09.30
	古坑鄉	地方政府辦理	2,298	278.2569	104.09.30
	斗六市	地方政府辦理	221	29.6737	104.09.30
	大埤鄉	地方政府辦理	1,430	265.4276	104.09.30
	虎尾鎮	地方政府辦理	1,264	75.6348	104.09.30
	崙背鄉	地方政府辦理	1,771	463.6642	104.09.30
	麥寮鄉	地方政府辦理	1,345	324.8125	104.09.30
小計			11,055	1,642.8005	

註1:* 表示已辦過重測或修測重新辦理之地區

註2: 本表係依市縣別將重測計畫辦理地區及自籌經費辦理地區合併統計

104年度地籍圖重測成果一覽表 3/3

市縣	鄉鎮市區	辦理單位	重測合計筆數	重測合計面積(公頃)	公告日期
嘉義縣	民雄鄉	本中心南區第一測量隊	2,660	247.9301	104.09.30
	鹿草鄉	地方政府辦理	4,069	264.3599	104.09.30
小計			6,729	512.2900	
屏東縣	萬巒鄉	本中心東區測量隊	2,794	563.0745	104.10.01
	萬巒鄉	地方政府辦理	2,686	613.3770	104.10.01
	長治鄉	地方政府辦理	2,060	438.3618	104.10.01
	高樹鄉	地方政府辦理	3,184	925.3963	104.10.01
	枋寮鄉	地方政府辦理	1,311	323.6303	104.10.01
	恆春鎮	地方政府辦理	1,355	348.0534	104.10.01
	東港鎮	地方政府自籌經費*	1,116	16.2290	104.10.01
小計			14,506	3,228.1224	
臺東縣	大武鄉	地方政府辦理	912	293.7234	104.10.01
	關山鎮	地方政府辦理	909	142.2254	104.10.01
	鹿野鄉	地方政府辦理	252	78.8767	104.10.01
	卑南鄉	地方政府辦理	537	220.2687	104.10.01
小計			2,610	735.0942	
花蓮縣	秀林鄉	地方政府辦理	1,078	354.3040	104.10.01
	光復鄉	地方政府辦理	1,071	948.4233	104.10.01
	富里鄉	地方政府委外辦理	5,878	1,893.9043	104.10.27
小計			8,027	3,196.6315	
澎湖縣	西嶼鄉	地方政府辦理	4,863	376.1904	104.09.29
小計			4,863	376.1904	

註1:* 表示已辦過重測或修測重新辦理之地區

註2:本表係依市縣別將重測計畫辦理地區及自籌經費辦理地區合併統計

104年度地籍圖重測計畫成果一覽表 1/2

市縣	鄉鎮市區	辦理單位	重測合計筆數	重測合計面積(公頃)	公告日期
合計			148,178	23,773.6421	
新北市	新店區	本中心北區第一測量隊	2,500	160.5554	104.09.30
	樹林區	地方政府辦理	2,558	209.5013	104.09.30
	八里區	地方政府委外辦理	6,938	1,398.1474	104.10.28
	平溪區	地方政府委外辦理	1,661	82.2494	104.10.21
小計		13,657	1,850.4535		
桃園市	大溪區	本中心北區第二測量隊	2,804	200.7752	104.09.30
	大溪區	地方政府委外辦理	5,559	649.1906	104.10.28
	龍潭區	地方政府辦理	7,329	1,038.7144	104.09.30
	平鎮區	地方政府辦理	624	33.8826	104.09.30
	龜山區	地方政府辦理	3,712	555.1530	104.09.30
小計		20,028	2,477.7157		
臺中市	沙鹿區	本中心中區測量隊	2,666	110.2340	104.10.01
	沙鹿區	地方政府辦理	1,195	25.0161	104.10.01
	外埔區	地方政府辦理	1,662	214.5695	104.10.01
	烏日區	地方政府辦理	2,399	146.8331	104.10.01
	太平區	地方政府辦理	878	53.9684	104.10.01
	神岡區	地方政府辦理	1,099	71.5250	104.10.01
	大雅區	地方政府辦理	1,275	98.4917	104.10.01
	新社區	地方政府辦理	431	100.6204	104.10.01
小計		11,605	821.2581		
臺南市	麻豆區	本中心南區第二測量隊	2,470	161.2563	104.09.30
	官田區	地方政府辦理	2,161	147.7374	104.09.30
	新營區	地方政府辦理	796	191.7666	104.09.30
	鹽水區	地方政府辦理	277	46.2299	104.09.30
	白河區	地方政府辦理	1,077	51.2737	104.09.30
	西港區	地方政府辦理	1,709	61.4628	104.09.30
	善化區	地方政府辦理	1,287	31.7870	104.09.30
	歸仁區	地方政府辦理	1,473	44.8896	104.09.30
	楠西區	地方政府辦理	1,011	189.0228	104.09.30
	永康區	地方政府辦理	1,764	212.1812	104.09.30
小計		14,025	1,137.6075		
高雄市	旗山區	本中心南區第二測量隊	2,630	404.5770	104.09.30
	旗山區	地方政府辦理	2,548	251.6043	104.09.30
	橋頭區	地方政府辦理	1,646	168.7773	104.09.30
	路竹區	地方政府辦理	2,203	396.1371	104.09.30
	大社區	地方政府辦理	735	280.1089	104.09.30
	六龜區	地方政府辦理	1,067	164.2879	104.09.30
	大樹區	地方政府辦理	1,169	315.3433	104.09.30
小計		11,998	1,980.8358		
新竹縣	新埔鎮	地方政府辦理	745	146.5350	104.10.01
	芎林鄉	地方政府辦理	3,194	447.7880	104.10.01
小計		3,939	594.3230		
苗栗縣	苗栗市	本中心北區第二測量隊	2,538	435.8329	104.10.01
	西湖鄉	地方政府辦理	1,982	124.3511	104.10.01
	苑裡鎮	地方政府辦理	1,611	414.3181	104.10.01
	造橋鄉	地方政府辦理	1,716	283.4084	104.10.01
小計		7,847	1,257.9105		

註1:* 表示已辦過重測或修測重新辦理之地區

註2:本表係依市縣別將重測計畫辦理地區及自籌經費辦理地區分開統計

104年度地籍圖重測計畫成果一覽表 2/2

市縣	鄉鎮市區	辦理單位	重測合計筆數	重測合計面積(公頃)	公告日期
彰化縣	二林鎮	本中心南區第一測量隊	2,711	591.6788	104.09.29
	二林鎮	地方政府辦理	1,170	189.3776	104.09.29
	芬園鄉	地方政府辦理	1,516	231.2166	104.09.29
	伸港鄉	地方政府辦理	1,442	116.6080	104.09.29
	田中鎮	地方政府辦理	1,231	172.0464	104.09.29
	埤頭鄉	地方政府辦理	849	100.1072	104.09.29
	田尾鄉	地方政府辦理	1,464	268.3976	104.09.29
	埔鹽鄉	地方政府辦理	920	65.0632	104.09.29
小計			11,303	1,734.4953	
南投縣	竹山鎮	本中心中區測量隊	2,512	695.8467	104.10.01
	竹山鎮	地方政府辦理	1,111	372.1151	104.10.01
	草屯鎮	地方政府辦理	921	337.9722	104.10.01
	魚池鄉	地方政府辦理	1,487	507.0316	104.10.01
	水里鄉	地方政府辦理	1,071	331.1771	104.10.01
小計			7,102	2,244.1428	
雲林縣	斗六市	本中心南區第一測量隊	1,871	123.8996	104.09.30
	古坑鄉	本中心南區第一測量隊	855	81.4313	104.09.30
	古坑鄉	地方政府辦理	2,298	278.2569	104.09.30
	斗六市	地方政府辦理	221	29.6737	104.09.30
	大埤鄉	地方政府辦理	1,430	265.4276	104.09.30
	虎尾鎮	地方政府辦理	1,264	75.6348	104.09.30
	崙背鄉	地方政府辦理	1,771	463.6642	104.09.30
	麥寮鄉	地方政府辦理	1,345	324.8125	104.09.30
小計			11,055	1,642.8005	
嘉義縣	民雄鄉	本中心南區第一測量隊	2,660	247.9301	104.09.30
	鹿草鄉	地方政府辦理	4,069	264.3599	104.09.30
小計			6,729	512.2900	
屏東縣	萬巒鄉	本中心東區測量隊	2,794	563.0745	104.10.01
	萬巒鄉	地方政府辦理	2,686	613.3770	104.10.01
	長治鄉	地方政府辦理	2,060	438.3618	104.10.01
	高樹鄉	地方政府辦理	3,184	925.3963	104.10.01
	枋寮鄉	地方政府辦理	1,311	323.6303	104.10.01
	恆春鎮	地方政府辦理	1,355	348.0534	104.10.01
小計			13,390	3,211.8933	
臺東縣	大武鄉	地方政府辦理	912	293.7234	104.10.01
	關山鎮	地方政府辦理	909	142.2254	104.10.01
	鹿野鄉	地方政府辦理	252	78.8767	104.10.01
	卑南鄉	地方政府辦理	537	220.2687	104.10.01
小計			2,610	735.0942	
花蓮縣	秀林鄉	地方政府辦理	1,078	354.3040	104.10.01
	光復鄉	地方政府辦理	1,071	948.4233	104.10.01
	富里鄉	地方政府委外辦理	5,878	1,893.9043	104.10.27
小計			8,027	3,196.6315	
澎湖縣	西嶼鄉	地方政府辦理	4,863	376.1904	104.09.29
小計			4,863	376.1904	

註1:* 表示已辦過重測或修測重新辦理之地區

註2:本表係依市縣別將重測計畫辦理地區及自籌經費辦理地區分開統計

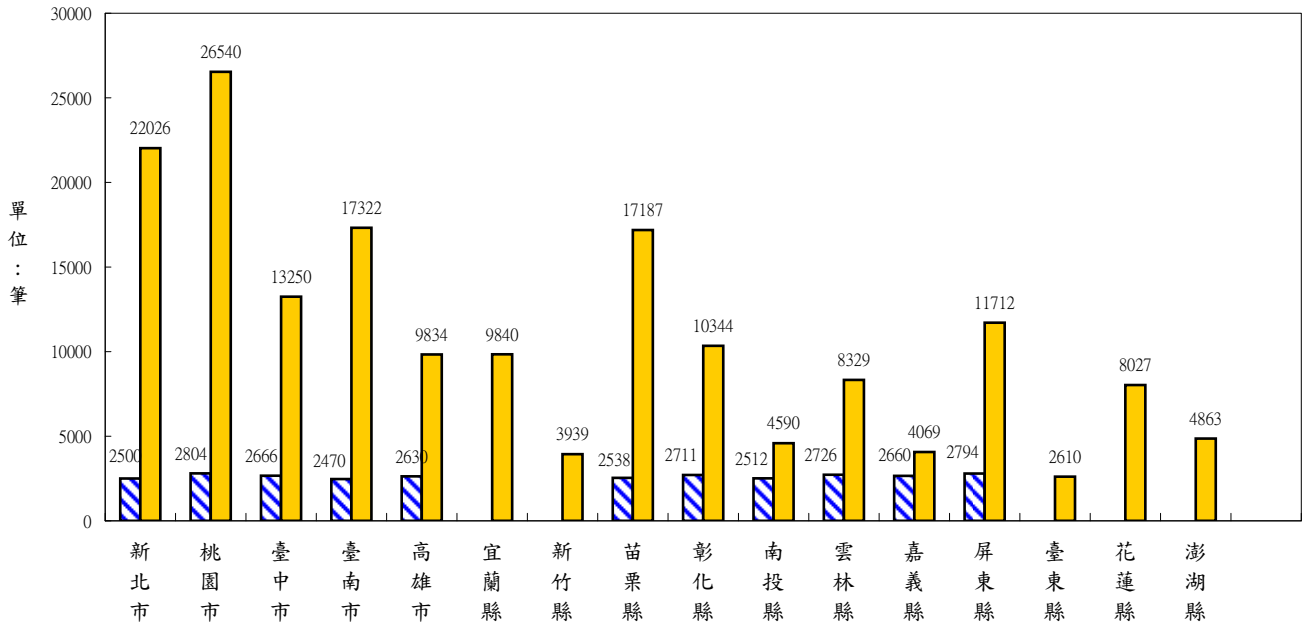
104年度地方政府自籌經費辦理地籍圖重測成果一覽表

市縣	鄉鎮市區	辦理單位	重測合計筆數	重測合計面積(公頃)	公告日期
合計			55,315	3,220.9829	
新北市	三峽區	地方政府自籌經費	676	38.4186	104.09.30
	鶯歌區	地方政府自籌經費	2,134	127.7115	104.09.30
	樹林區	地方政府自籌經費	4,188	441.2756	104.09.30
	平溪區	地方政府自籌委外	3,871	173.8798	104.10.21
小計			10,869	781.2855	
桃園市	龜山區	地方政府自籌委外	4,216	614.5093	104.11.18
	中壢區	地方政府自籌委外*	1,775	25.4650	104.04.26
	蘆竹區	地方政府自籌經費	3,325	387.3619	104.03.03
小計			9,316	1,027.3363	
臺中市	沙鹿區	地方政府自籌委外	4,311	66.5319	104.06.03
小計			4,311	66.5319	
臺南市	新營區	地方政府自籌經費	169	16.0879	104.09.30
	永康區	地方政府自籌經費	269	25.7176	104.09.30
	善化區	地方政府自籌經費	1,182	39.9853	104.09.30
	西港區	地方政府自籌經費	1,161	49.2350	104.09.30
	中西區	地方政府自籌經費*	2,038	16.2531	104.09.30
	東區	地方政府自籌經費*	948	6.8898	104.09.30
小計			5,767	154.1687	
高雄市	鼓山區	地方政府自籌經費*	60	55.3939	104.07.22
	林園區	地方政府自籌經費	323	4.0306	104.09.30
	三民區	地方政府自籌經費*	83	5.1032	104.08.26
小計			466	64.5277	
宜蘭縣	宜蘭市	地方政府自籌經費*	2,276	86.0429	104.10.01
	頭城鎮	地方政府自籌經費*	2,664	147.3185	104.10.01
	冬山鄉	地方政府自籌經費	4,900	392.3450	104.10.01
小計			9,840	625.7064	
苗栗縣	頭份鎮	地方政府自籌委外	5,309	224.8618	104.01.15
	苗栗市	地方政府自籌委外*	6,569	108.8909	104.03.10
小計			11,878	333.7526	
彰化縣	鹿港鎮	地方政府自籌經費	592	7.9230	104.09.01
	芬園鄉	地方政府自籌經費	930	126.0894	104.09.29
	埔鹽鄉	地方政府自籌經費	230	17.4324	104.09.29
小計			1,752	151.4448	
屏東縣	東港鎮	地方政府自籌經費*	1,116	16.2290	104.10.01
小計			1,116	16.2290	
年度總計			203,493	26,994.6250	

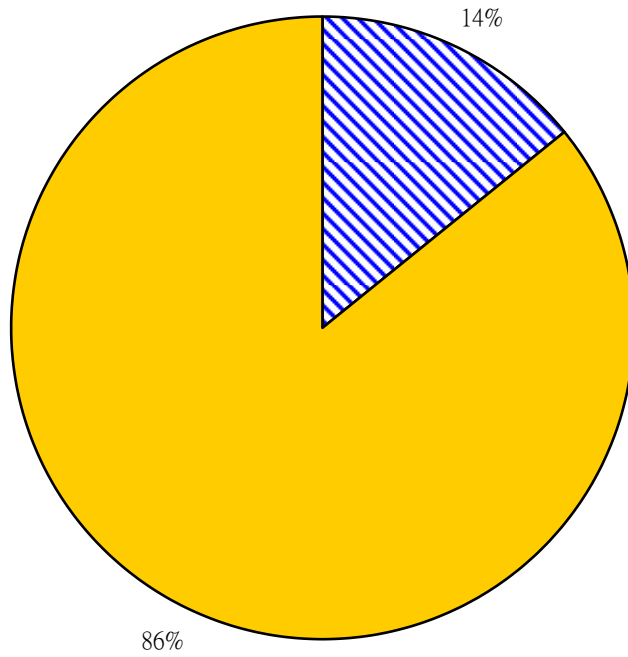
註1:* 表示已辦過重測或修測重新辦理之地區

註2:本表係依市縣別將重測計畫辦理地區及自籌經費辦理地區分開統計

104年度地籍圖重測各機關辦理筆數統計圖

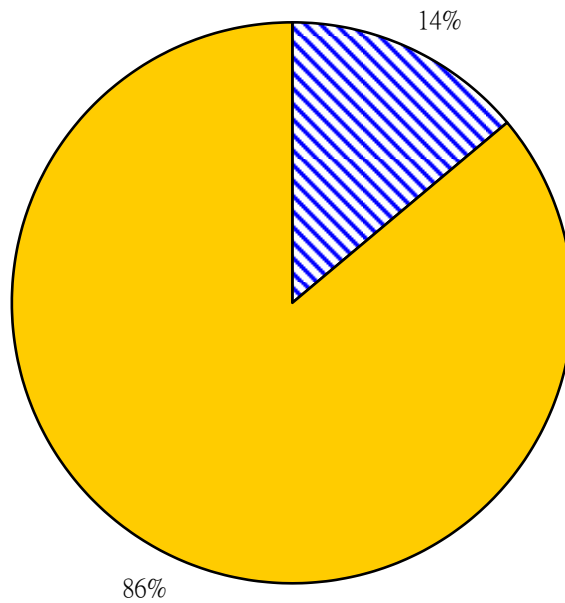
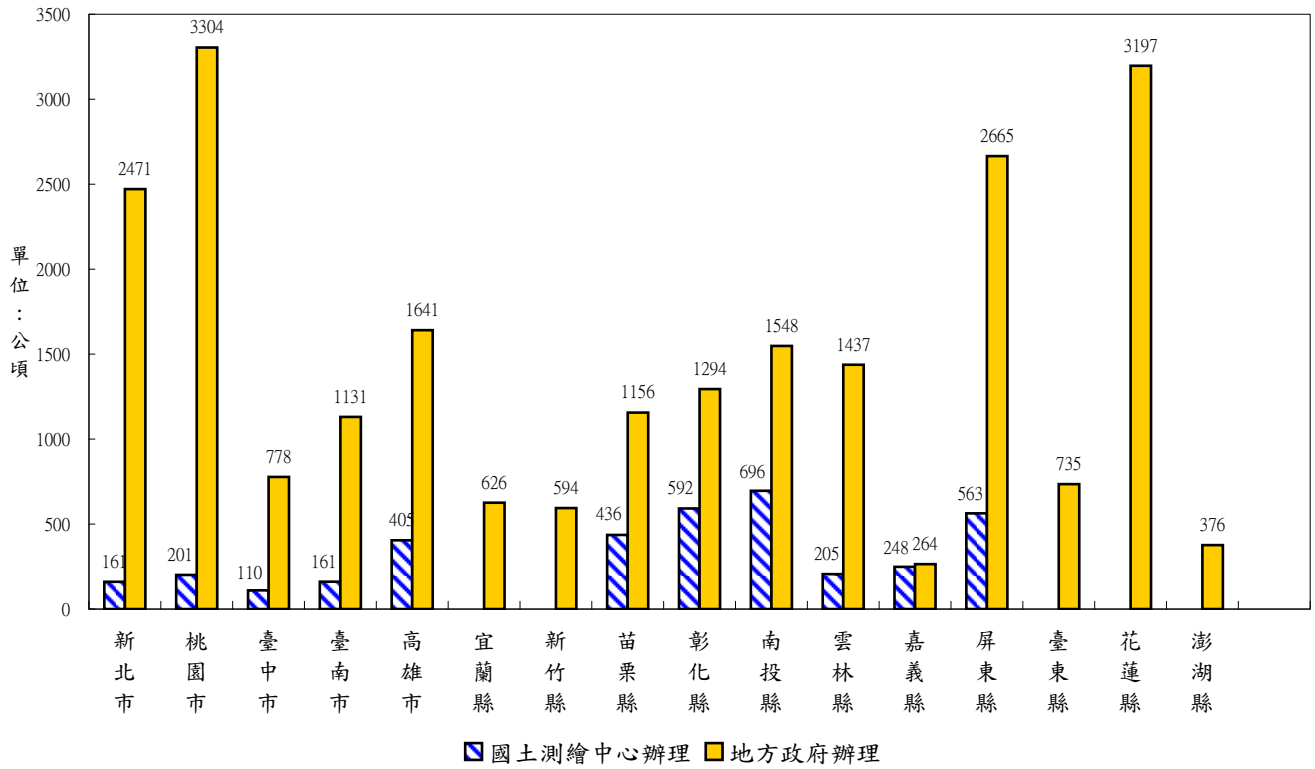


■ 國土測繪中心辦理 ■ 地方政府辦理



■ 國土測繪中心辦理 ■ 地方政府辦理

104年度地籍圖重測各機關辦理面積統計圖



■ 國土測繪中心辦理 ■ 地方政府辦理

62~104年度地籍圖重測成果統計表

期別	年度	項目	重測合計筆數		重測合計面積(公頃)	
總計			(7,759,585)		(629,187)	
			7,939,003		637,434	
試辦期	小計		241,043		12,685	
	62年度		75,133		3,887	
	63年度		75,141		2,989	
	64年度		90,769		5,809	
三期十三年計畫	小計		2,323,438		106,861	
	65年度		122,430		4,075	
	66年度		201,193		6,436	
	67年度		241,389		9,599	
	68年度		219,955		10,386	
	69年度		167,995		7,354	
	70年度		210,783		7,275	
	71年度		111,041		5,275	
	72年度		169,530		8,453	
	73年度		170,123		7,893	
	74年度		188,894		10,177	
	75年度		175,940		8,950	
	76年度		171,637		10,594	
	77年度		172,528		10,394	
	78年度		133,163		4,407	
後續計畫	小計		(3,107,666)		(259,663)	
			3,184,123		264,187	
	79年度		126,068		5,724	
	80年度		153,170		5,484	
	81年度		181,472		8,293	
	82年度		190,490		9,596	
	83年度		188,564		15,092	
	84年度		192,734		10,199	
	85年度		178,194		11,499	
	86年度		201,938		12,401	
	87年度		215,536		18,203	
	88年度		219,432		29,286	
	88年下半年及89年度		301,049		32,883	
	90年度		(190,965)		(21,335)	
			220,137		23,218	
	91年度		(192,524)		(20,279)	
			226,300		21,234	
	92年度		(167,927)		(18,323)	
			172,848		18,571	
	93年度		(214,955)		(22,770)	
		216,888		22,801		
94年度		(192,648)		(18,296)		
		199,303		19,703		
地籍圖重測計畫	小計		(1,768,311)		(219,044)	
			1,853,743		222,300	
	95年度		(188,622)		(21,512)	
			191,211		21,544	
	96年度		(181,110)		(22,174)	
			184,391		22,622	
	97年度		(209,326)		(26,484)	
			217,616		26,640	
	98年度		(204,478)		(28,461)	
			214,206		29,288	
	99年度		(207,148)		(21,378)	
			217,641		21,779	
	100年度		(198,118)		(27,192)	
		216,141		27,867		
101年度		(200,345)		(25,528)		
		212,530		25,793		
102年度		(185,498)		(23,721)		
		197,524		24,005		
103年度		(193,666)		(22,594)		
		202,483		22,762		
後續計畫重測	小計		(185,964)		(26,527)	
			203,493		26,995	
	104年度		(185,964)		(26,527)	
			203,493		26,995	

()內者不含已辦過重測、修測重新辦理之數量

含北高2市

104年度地籍圖重測「地籍調查指界暨界址爭議處理」統計表 1/7

項目	鄉鎮市區													中心辦 小計	龍潭區	平鎮區
	新店區	大溪區	苗栗市	沙鹿區	竹山鎮	二林鎮	斗六市	古坑鄉	民雄鄉	麻豆區	旗山區	萬巒鄉	樹林區			
1. 重測前筆數	2,492	2,406	2,269	2,666	2,398	2,500	1,846	790	2,548	2,460	2,524	2,487	2,415	6,557	583	
2. 新增分割筆數	0	0	0	0	0	0	0	0	0	0	0	0	0	0	0	
3. 未登記土地筆數	8	398	269	0	114	211	25	65	112	10	106	307	143	772	41	
4. 重測合計筆數=(1)+(2)+(3)	2,500	2,804	2,538	2,666	2,512	2,711	1,871	855	2,660	2,470	2,630	2,794	2,558	7,329	624	
5. 重測被合併筆數	0	0	0	10	0	2	0	0	0	0	0	0	0	0	0	
6. 重測後筆數=(4)-(5)	2,500	2,804	2,538	2,656	2,512	2,709	1,871	855	2,660	2,470	2,630	2,794	2,558	7,329	624	
測區外筆數	77	110	120	118	66	47	86	44	17	64	68	66	0	187	0	
7. 指界確定者	141	30	584	206	84	41	75	15	14	26	18	0	339	361	0	
8. 無界址爭議者	2,184	2,040	1,182	1,652	2,105	1,652	1,379	625	1,831	1,820	2,214	2,052	1,857	4,872	478	
9. 發生界址爭議者	40	7	34	0	0	0	10	11	0	5	28	21	16	38	0	
10. 小計	2,224	2,047	1,216	1,652	2,105	1,652	1,389	636	1,831	1,825	2,242	2,073	1,873	4,910	478	
11. 辦理逕行施測	135	727	738	798	315	1,017	402	202	812	619	370	718	346	2,058	113	
12. 已決	36	7	31	0	0	0	7	11	0	5	16	15	12	24	0	
13. 待調處者	0	0	0	0	0	0	0	0	0	0	0	6	0	0	0	
14. 訴之於法者	4	0	3	10	0	0	3	0	0	0	12	0	4	14	0	
(15)=(13)+(14)	4	0	3	10	0	0	3	0	0	0	12	6	4	14	0	
(16)=(12)+(15)	40	7	34	10	0	0	10	11	0	5	28	21	16	38	0	
17. 已決	0	0	0	0	8	1	0	0	0	0	0	0	0	0	33	
18. 未決	0	0	0	0	0	0	5	2	3	0	0	3	0	0	0	
(19)=(17)+(18)	0	0	0	0	8	1	5	2	3	0	0	3	0	0	33	
合計=(7)+(10)+(11)+(16)+(19)-(9)=(4)	2,500	2,804	2,538	2,666	2,512	2,711	1,871	855	2,660	2,470	2,630	2,794	2,558	7,329	624	

104年度地籍圖重測「地籍調查指界爭議處理」統計表 2/7

項目	鄉鎮市區															
	龜山區	沙鹿區	外埔區	烏日區	太平區	神岡區	大雅區	新社區	官田區	新營區	鹽水區	白河區	西港區	善化區	歸仁區	楠西區
1. 重測前筆數	3,297	1,192	1,544	2,302	870	1,041	1,230	430	2,157	784	267	1,065	1,632	1,257	1,450	853
2. 新增分割筆數	0	0	0	0	0	0	12	0	0	0	0	4	0	0	0	0
3. 未登記土地筆數	415	3	118	97	8	58	33	1	4	12	10	8	77	30	23	158
4. 重測合計筆數=(1)+(2)+(3)	3,712	1,195	1,662	2,399	878	1,099	1,275	431	2,161	796	277	1,077	1,709	1,287	1,473	1,011
5. 重測被合併筆數	0	0	0	0	0	0	0	0	1	0	0	0	0	92	0	0
6. 重測後筆數=(4)-(5)	3,712	1,195	1,662	2,399	878	1,099	1,275	431	2,160	796	277	1,077	1,709	1,195	1,473	1,011
測區外筆數	50	30	37	0	3	8	38	3	92	3	8	79	116	53	65	85
7. 指界確定者	725	246	44	197	57	34	55	3	121	0	0	99	0	0	123	190
8. 無界址爭議者	1,462	621	1,300	1,785	681	937	691	377	1,846	598	260	711	1,439	1,102	913	556
9. 發生界址爭議者	81	33	0	14	9	32	4	45	2	0	0	13	10	0	0	14
10. 小計	1,543	654	1,300	1,799	690	969	695	422	1,848	598	260	724	1,449	1,102	913	570
11. 辦理逕行施測	1,444	295	318	403	131	96	525	6	192	198	17	254	260	185	437	251
12. 已決	68	19	0	10	9	23	4	7	2	0	0	0	10	0	0	3
13. 待調處者	6	14	0	0	0	9	0	38	0	0	0	13	0	0	0	11
14. 訴之於法者	7	0	0	4	0	0	0	0	0	0	0	0	0	0	0	0
(15)=(13)+(14)	13	14	0	4	0	9	0	38	0	0	0	13	0	0	0	11
(16)=(12)+(15)	81	33	0	14	9	32	4	45	2	0	0	13	10	0	0	14
17. 已決	0	0	0	0	0	0	0	0	0	0	0	0	0	0	0	0
18. 未決	0	0	0	0	0	0	0	0	0	0	0	0	0	0	0	0
(19)=(17)+(18)	0	0	0	0	0	0	0	0	0	0	0	0	0	0	0	0
合計=(7)+(10)+(11)+(16)+(19)-(9)=(4)	3,712	1,195	1,662	2,399	878	1,099	1,275	431	2,161	796	277	1,077	1,709	1,287	1,473	1,011

104年度地籍圖重測「地籍調查指界暨界址爭議處理」統計表 3/7

項目	鄉鎮市區											田中鎮			
	永康區	旗山區	橋頭區	路竹區	大社區	六龜區	大樹區	新埤鎮	芎林鄉	西湖鄉	苑裡鎮		造橋鄉	二林鎮	芬園鄉
1. 重測前筆數	1,737	2,456	1,584	2,021	691	926	1,149	669	2,877	1,877	1,511	1,566	1,127	1,401	1,171
2. 新增分割筆數	0	0	0	0	0	0	0	0	0	0	0	0	0	0	0
3. 未登記土地筆數	27	92	62	182	44	141	20	76	317	105	100	150	43	115	41
4. 重測合計筆數=(1)+(2)+(3)	1,764	2,548	1,646	2,203	735	1,067	1,169	745	3,194	1,982	1,611	1,716	1,170	1,516	1,231
5. 重測被合併筆數	0	0	0	1	0	0	0	0	0	0	0	0	0	0	0
6. 重測後筆數=(4)-(5)	1,764	2,548	1,646	2,202	735	1,067	1,169	745	3,194	1,982	1,611	1,716	1,170	1,516	1,231
測區外筆數	80	175	19	29	33	24	24	2	106	95	83	21	36	0	42
7. 指界確定者	81	309	68	14	0	13	33	32	1,132	115	53	9	3	8	0
8. 無界址爭議者	1,480	1,652	1,361	1,628	524	685	1,054	416	1,022	1,297	1,145	1,016	806	1,337	1,214
9. 發生界址爭議者	0	17	0	28	0	0	0	0	10	14	9	0	0	0	4
10. 小計	1,480	1,669	1,361	1,656	524	685	1,054	416	1,032	1,311	1,154	1,016	806	1,337	1,218
11. 辦理逕行施測	203	570	217	533	211	369	82	297	1,030	556	404	690	361	171	224
12. 已決	0	10	0	28	0	0	0	0	0	10	2	0	0	0	4
13. 待調處者	0	7	0	0	0	0	0	0	6	0	7	0	0	0	0
14. 訴之於法者	0	0	0	0	0	0	0	0	4	4	0	0	0	0	0
(15)=(13)+(14)	0	7	0	0	0	0	0	0	10	4	7	0	0	0	0
(16)=(12)+(15)	0	17	0	28	0	0	0	0	10	14	9	0	0	0	4
17. 已決	0	0	0	0	0	0	0	0	0	0	0	0	0	0	0
18. 未決	0	0	0	0	0	0	0	0	0	0	0	1	0	0	0
(19)=(17)+(18)	0	0	0	0	0	0	0	0	0	0	0	1	0	0	0
合計=(7)+(10)+(11)+(16)+(19)-(9)=(4)	1,764	2,548	1,646	2,203	735	1,067	1,169	745	3,194	1,982	1,611	1,716	1,170	1,516	1,231

104年度地籍圖重測「地籍調查指界暨界址爭議處理」統計表 4/7

項目	鄉鎮市區															
	埤頭鄉	田尾鄉	埔鹽鄉	竹山鎮	草屯鎮	魚池鄉	水里鄉	古坑鄉	大埤鄉	虎尾鎮	崙背鄉	麥寮鄉	斗六市	鹿草鄉	萬巒鄉	長治鄉
1. 重測前筆數	788	1,356	903	1,035	876	1,375	1,033	2,092	1,291	1,252	1,668	1,285	201	3,802	2,433	2,040
2. 新增分割筆數	0	0	0	0	0	0	0	0	0	0	0	0	0	0	0	0
3. 未登記土地筆數	61	108	17	76	45	112	38	206	139	12	103	60	20	267	253	20
4. 重測合計筆數=(1)+(2)+(3)	849	1,464	920	1,111	921	1,487	1,071	2,298	1,430	1,264	1,771	1,345	221	4,069	2,686	2,060
5. 重測被合併筆數	6	9	0	0	0	0	1	0	0	0	5	4	0	0	0	0
6. 重測後筆數=(4)-(5)	843	1,455	920	1,111	921	1,487	1,070	2,298	1,430	1,264	1,766	1,341	221	4,069	2,686	2,060
測區外筆數	2	4	9	0	22	38	26	26	109	86	44	0	18	22	23	21
7. 指界確定者	74	113	81	35	235	25	0	2	7	4	21	0	0	60	234	22
10. 辦理協助指界者	499	1,049	638	864	515	1,112	980	1,647	1,024	686	896	1,103	134	3,315	1,849	1,767
	0	0	0	0	0	13	0	20	13	33	7	0	4	0	4	8
	499	1,049	638	864	515	1,125	980	1,667	1,037	719	903	1,103	138	3,315	1,853	1,775
11. 辦理逕行施測	276	302	201	212	171	337	91	629	386	541	847	238	83	694	599	263
12. 已決	0	0	0	0	0	13	0	13	13	33	7	0	4	0	4	8
	0	0	0	0	0	0	0	0	0	0	0	0	0	0	0	0
	0	0	0	0	0	0	0	0	0	0	0	0	0	0	0	0
16. 發生界址爭議者	0	0	0	0	0	0	0	7	0	0	0	0	0	0	0	0
	0	0	0	0	0	0	0	0	0	0	0	0	0	0	0	0
	0	0	0	0	0	0	0	0	0	0	0	0	0	0	0	0
17. 已決	0	0	0	0	0	13	0	20	13	33	7	0	4	0	4	8
	0	0	0	0	0	0	0	0	0	0	0	4	0	0	0	0
	0	0	0	0	0	0	0	0	0	0	0	0	0	0	0	0
18. 未決	0	0	0	0	0	0	0	0	0	0	0	0	0	0	0	0
	0	0	0	0	0	0	0	0	0	0	0	4	0	0	0	0
	0	0	0	0	0	0	0	0	0	0	0	0	0	0	0	0
合計=(7)+(10)+(11)+(16)+(19)-(9)=(4)	849	1,464	920	1,111	921	1,487	1,071	2,298	1,430	1,264	1,771	1,345	221	4,069	2,686	2,060

104年度地籍圖重測「地籍調查指界暨界址爭議處理」統計表 5/7

項目	鄉鎮市區										地方政府 辦理小計	八里區	平溪區	大溪區	富里鄉	地方政府 委外小計
	高樹鄉	枋寮鄉	恆春鎮	大武鄉	關山鎮	鹿野鄉	卑南鄉	秀林鄉	光復鄉	西嶼鄉						
1. 重測前筆數	3,038	1,185	1,272	888	833	243	535	1,052	1,000	4,348	92,914	6,378	1,584	5,110	5,486	18,558
2. 新增分割筆數	0	0	0	0	0	0	0	0	0	2	18	0	0	0	0	0
3. 未登記土地筆數	146	126	83	24	76	9	2	26	71	513	6,199	560	77	449	392	1,478
4. 重測合計筆數=(1)+(2)+(3)	3,184	1,311	1,355	912	909	252	537	1,078	1,071	4,863	99,131	6,938	1,661	5,559	5,878	20,036
5. 重測被合併筆數	0	0	0	0	0	0	0	0	5	0	124	51	0	0	126	177
6. 重測後筆數=(4)-(5)	3,184	1,311	1,355	912	909	252	537	1,078	1,066	4,863	99,007	6,887	1,661	5,559	5,752	19,859
測區外筆數	1	72	29	96	0	0	16	8	11	68	2,377	360	101	84	48	593
7. 指界確定者	34	138	0	0	11	2	0	0	59	0	5,622	1,355	154	14	73	1,596
8. 無界址爭議者	2,488	956	1,175	872	743	239	532	933	925	2,493	69,600	3,619	1,069	4,090	4,257	13,035
9. 發生界址爭議者	21	0	12	0	6	0	0	0	0	2	544	21	2	22	18	63
10. 小計	2,509	956	1,187	872	749	239	532	933	925	2,495	70,144	3,640	1,071	4,112	4,275	13,098
11. 辦理逕行施測	641	217	168	40	149	11	5	145	87	2,368	23,327	1,943	436	1,433	1,530	5,342
12. 已決	21	0	12	0	3	0	0	0	0	0	384	14	2	22	0	38
13. 待調處者	0	0	0	0	0	0	0	0	0	0	111	0	0	0	18	18
14. 訴之於法者	0	0	0	0	0	0	0	0	0	2	46	7	0	0	0	7
(15)=(13)+(14)	0	0	0	0	0	0	0	0	0	2	157	7	0	0	18	25
(16)=(12)+(15)	21	0	12	0	3	0	0	0	0	2	541	21	2	22	18	63
17. 已決	0	0	0	0	0	0	0	0	0	0	37	0	0	0	0	0
18. 未決	0	0	0	0	3	0	0	0	0	0	4	0	0	0	0	0
(19)=(17)+(18)	0	0	0	0	3	0	0	0	0	0	41	0	0	0	0	0
合計=(7)+(10)+(11)+(16)+(19)-(9)=(4)	3,184	1,311	1,355	912	909	252	537	1,078	1,071	4,863	99,131	6,938	1,661	5,559	5,878	20,036

104年度地籍圖重測「地籍調查指界暨界址爭議處理」統計表 6/7

項目	鄉鎮市區											頭城鎮			
	三峽區	鶯歌區	樹林區	蘆竹區	新營區	永康區	善化區	西港區	中西區	東區	鼓山區		林園區	三民區	宜蘭市
1. 重測前筆數	656	2,081	3,963	3,084	167	269	1,174	1,158	2,018	948	60	312	83	2,276	2,661
2. 新增分割筆數	0	0	0	0	0	0	0	0	0	0	0	0	0	0	0
3. 未登記土地筆數	20	53	225	241	2	0	8	3	20	0	0	11	0	0	3
4. 重測合計筆數=(1)+(2)+(3)	676	2,134	4,188	3,325	169	269	1,182	1,161	2,038	948	60	323	83	2,276	2,664
5. 重測被合併筆數	0	0	0	256	0	0	8	0	0	0	0	0	0	12	1
6. 重測後筆數=(4)-(5)	676	2,134	4,188	3,069	169	269	1,174	1,161	2,038	948	60	323	83	2,264	2,663
測區外筆數	41	10	36	91	10	35	0	17	0	30	0	3	47	67	0
7. 指界確定者	587	789	706	18	3	32	0	14	359	1	0	0	0	468	5
8. 無界址爭議者	64	1,165	2,714	2,021	109	212	980	983	1,045	753	38	269	0	1,506	2,010
9. 發生界址爭議者	0	19	4	0	0	2	5	4	2	31	21	8	0	8	0
10. 小計	64	1,184	2,718	2,021	109	214	985	987	1,047	784	59	277	0	1,514	2,010
11. 辦理逕行施測	25	161	764	1,286	57	23	197	160	615	163	1	46	83	294	649
12. 已決	0	19	2	0	0	1	0	0	17	20	15	0	0	0	0
16. 發生界址爭議者	13. 待調處者	0	0	0	0	1	5	4	2	11	3	0	0	8	0
	14. 訴之於法者	0	0	2	0	0	0	0	0	0	3	8	0	0	0
	(15)=(13)+(14)	0	0	2	0	1	5	4	2	11	6	8	0	8	0
	(16)=(12)+(15)	0	19	4	0	2	0	0	19	31	21	8	0	8	0
17. 已決	0	0	0	0	0	0	0	0	0	0	0	0	0	0	0
18. 未決	0	0	0	0	0	0	0	0	0	0	0	0	0	0	0
(19)=(17)+(18)	0	0	0	0	0	0	0	0	0	0	0	0	0	0	0
合計=(7)+(10)+(11)+(16)+(19)-(9)=(4)	676	2,134	4,188	3,325	169	269	1,182	1,161	2,038	948	60	323	83	2,276	2,664

104年度地籍圖重測「地籍調查指界暨界址爭議處理」統計表 7/7

項目	鄉鎮市區											合計		
	冬山鄉	鹿港鎮	芬園鄉	埔鹽鄉	東港鎮	地方政府自籌經費小計	平溪區	龜山區	中壢區	沙鹿區	頭份鎮		苗栗市	地方政府自籌委外小計
1. 重測前筆數	4,900	572	864	224	1,116	28,586	3,766	3814	1,765	4,308	5301	6565	25,519	192,963
2. 新增分割筆數	0	0	0	0	0	0	0	0	0	0	0	0	0	18
3. 未登記土地筆數	0	20	66	6	0	678	105	402	10	3	8	4	532	10,512
4. 重測合計筆數=(1)+(2)+(3)	4,900	592	930	230	1,116	29,264	3,871	4216	1775	4,311	5309	6569	26,051	203,493
5. 重測被合併筆數	44	0	0	0	0	321	11	0	0	0	0	0	11	645
6. 重測後筆數=(4)-(5)	4,856	592	930	230	1,116	28,943	3,860	4216	1775	4,311	5309	6569	26,040	202,848
測區外筆數	0	0	0	9	59	455	146	86	0	53	0	0	285	4,593
7. 指界確定者	504	60	3	34	47	3,630	324	470	503	418	1359	2053	5,127	17,209
8. 無界址爭議者	3,250	394	794	138	1,024	19,469	3,045	2388	966	3,106	3155	2098	14,758	137,598
9. 發生界址爭議者	0	13	0	0	0	117	11	45	9	90	62	130	347	1,227
10. 小計	3,250	407	794	138	1,024	19,586	3,056	2433	975	3,196	3217	2228	15,105	138,825
11. 辦理逕行施測	1,146	125	133	58	45	6,031	491	1313	297	697	718	2288	5,804	47,357
12. 已決	0	13	0	0	0	87	3	9	9	69	62	97	249	886
13. 待調處者	0	0	0	0	0	34	0	21	0	0	0	0	21	190
14. 訴之於法者	0	0	0	0	0	13	8	9	0	21	0	33	71	169
(15)=(13)+(14)	0	0	0	0	0	47	8	30	0	21	0	33	92	359
(16)=(12)+(15)	0	13	0	0	0	134	11	39	9	90	62	130	341	1,245
17. 已決	0	0	0	0	0	0	0	0	0	0	0	0	0	46
18. 未決	0	0	0	0	0	0	0	6	0	0	15	0	21	38
(19)=(17)+(18)	0	0	0	0	0	0	0	6	0	0	15	0	21	84
合計=(7)+(10)+(11)+(16)+(19)-(9)=(4)	4,900	592	930	230	1,116	29,264	3,871	4,216	1,775	4,311	5,309	6,569	26,051	203,493

104年度地籍圖重測「辦理協助指界情形」統計表 1/2

辦理單位	鄉鎮市區	重測合計 筆數	同意協助指界結果		不同意協助指界結果		合計	
			筆數	占重測合計筆 數百分比%	筆數	占重測合計筆 數百分比%	筆數	占重測合計筆 數百分比%
合計		203,493	137,598	67.62%	1,227	0.60%	138,825	68.22%
北區第一測量隊	新店區	2,500	2,184	87.36%	40	1.60%	2,224	88.96%
北區第二測量隊	大溪區	2,804	2,040	72.75%	7	0.25%	2,047	73.00%
	苗栗市	2,538	1,182	46.57%	34	1.34%	1,216	47.91%
中區測量隊	沙鹿區	2,666	1,652	61.97%	0	0.00%	1,652	61.97%
	竹山鎮	2,512	2,105	83.80%	0	0.00%	2,105	83.80%
南區第一測量隊	二林鎮	2,711	1,652	60.94%	0	0.00%	1,652	60.94%
	斗六市	1,871	1,379	73.70%	10	0.53%	1,389	74.24%
	古坑鄉	855	625	73.10%	11	1.29%	636	74.39%
	民雄鄉	2,660	1,831	68.83%	0	0.00%	1,831	68.83%
南區第二測量隊	麻豆區	2,470	1,820	73.68%	5	0.20%	1,825	73.89%
	旗山區	2,630	2,214	84.18%	28	1.06%	2,242	85.25%
東區測量隊	萬巒鄉	2,794	2,052	73.44%	21	0.75%	2,073	74.19%
中心辦小計		29,011	20,736	71.48%	156	0.54%	20,892	72.01%
新北市	樹林區	2,558	1,857	72.60%	16	0.63%	1,873	73.22%
桃園市	龍潭區	7,329	4,872	66.48%	38	0.52%	4,910	66.99%
	平鎮區	624	478	76.60%	0	0.00%	478	76.60%
	龜山區	3,712	1,462	39.39%	81	2.18%	1,543	41.57%
臺中市	沙鹿區	1,195	621	51.97%	33	2.76%	654	54.73%
	外埔區	1,662	1,300	78.22%	0	0.00%	1,300	78.22%
	烏日區	2,399	1,785	74.41%	14	0.58%	1,799	74.99%
	太平區	878	681	77.56%	9	1.03%	690	78.59%
	神岡區	1,099	937	85.26%	32	2.91%	969	88.17%
	大雅區	1,275	691	54.20%	4	0.31%	695	54.51%
	新社區	431	377	87.47%	45	10.44%	422	97.91%
臺南市	官田區	2,161	1,846	85.42%	2	0.09%	1,848	85.52%
	新營區	796	598	75.13%	0	0.00%	598	75.13%
	鹽水區	277	260	93.86%	0	0.00%	260	93.86%
	白河區	1,077	711	66.02%	13	1.21%	724	67.22%
	西港區	1,709	1,439	84.20%	10	0.59%	1,449	84.79%
	善化區	1,287	1,102	85.63%	0	0.00%	1,102	85.63%
	歸仁區	1,473	913	61.98%	0	0.00%	913	61.98%
	楠西區	1,011	556	55.00%	14	1.38%	570	56.38%
	永康區	1,764	1,480	83.90%	0	0.00%	1,480	83.90%
高雄市	旗山區	2,548	1,652	64.84%	17	0.67%	1,669	65.50%
	橋頭區	1,646	1,361	82.69%	0	0.00%	1,361	82.69%
	路竹區	2,203	1,628	73.90%	28	1.27%	1,656	75.17%
	大社區	735	524	71.29%	0	0.00%	524	71.29%
	六龜區	1,067	685	64.20%	0	0.00%	685	64.20%
	大樹區	1,169	1,054	90.16%	0	0.00%	1,054	90.16%
新竹縣	新埔鎮	745	416	55.84%	0	0.00%	416	55.84%
	芎林鄉	3,194	1,022	32.00%	10	0.31%	1,032	32.31%
苗栗縣	西湖鄉	1,982	1,297	65.44%	14	0.71%	1,311	66.15%
	苑裡鎮	1,611	1,145	71.07%	9	0.56%	1,154	71.63%
	造橋鄉	1,716	1,016	59.21%	0	0.00%	1,016	59.21%
南投縣	竹山鎮	1,111	864	77.77%	0	0.00%	864	77.77%
	草屯鎮	921	515	55.92%	0	0.00%	515	55.92%
	魚池鄉	1,487	1,112	74.78%	13	0.87%	1,125	75.66%
	水里鄉	1,071	980	91.50%	0	0.00%	980	91.50%
彰化縣	二林鎮	1,170	806	68.89%	0	0.00%	806	68.89%
	芬園鄉	1,516	1,337	88.19%	0	0.00%	1,337	88.19%
	伸港鄉	1,442	1,214	84.19%	4	0.28%	1,218	84.47%
	田中鎮	1,231	1,043	84.73%	8	0.65%	1,051	85.38%
	埤頭鄉	849	499	58.78%	0	0.00%	499	58.78%
	田尾鄉	1,464	1,049	71.65%	0	0.00%	1,049	71.65%
	埔鹽鄉	920	638	69.35%	0	0.00%	638	69.35%

104年度地籍圖重測「辦理協助指界情形」統計表 2/2

辦理單位	鄉鎮市區	重測合計 筆數	同意協助指界結果		不同意協助指界結果		合計	
			筆數	占重測合計筆 數百分比%	筆數	占重測合計筆 數百分比%	筆數	占重測合計筆 數百分比%
雲林縣	古坑鄉	2,298	1,647	71.67%	20	0.87%	1,667	72.54%
	斗六市	221	134	60.63%	4	1.81%	138	62.44%
	大埤鄉	1,430	1,024	71.61%	13	0.91%	1,037	72.52%
	虎尾鎮	1,264	686	54.27%	33	2.61%	719	56.88%
	崙背鄉	1,771	896	50.59%	7	0.40%	903	50.99%
	麥寮鄉	1,345	1,103	82.01%	0	0.00%	1,103	82.01%
嘉義縣	鹿草鄉	4,069	3,315	81.47%	0	0.00%	3,315	81.47%
澎湖縣	西嶼鄉	4,863	2,493	51.26%	2	0.04%	2,495	51.31%
屏東縣	萬巒鄉	2,686	1,849	68.84%	4	0.15%	1,853	68.99%
	長治鄉	2,060	1,767	85.78%	8	0.39%	1,775	86.17%
	高樹鄉	3,184	2,488	78.14%	21	0.66%	2,509	78.80%
	枋寮鄉	1,311	956	72.92%	0	0.00%	956	72.92%
	恆春鎮	1,355	1,175	86.72%	12	0.89%	1,187	87.60%
臺東縣	大武鄉	912	872	95.61%	0	0.00%	872	95.61%
	關山鎮	909	743	81.74%	6	0.66%	749	82.40%
	鹿野鄉	252	239	94.84%	0	0.00%	239	94.84%
	卑南鄉	537	532	99.07%	0	0.00%	532	99.07%
花蓮縣	秀林鄉	1,078	933	86.55%	0	0.00%	933	86.55%
	光復鄉	1,071	925	86.37%	0	0.00%	925	86.37%
地方政府辦理小計		99,131	69,600	70.21%	544	0.55%	70,144	70.76%
新北市	八里區	6,938	3,619	52.16%	21	0.30%	3,640	52.46%
	平溪區	1,661	1,069	64.36%	2	0.12%	1,071	64.48%
桃園市	大溪區	5,559	4,090	73.57%	22	0.40%	4,112	73.97%
花蓮縣	富里鄉	5,878	4,257	72.42%	18	0.31%	4,275	72.73%
地方政府委外小計		20,036	13,035	65.06%	63	0.31%	13,098	65.37%
新北市	三峽區	676	64	9.47%	0	0.00%	64	9.47%
	鶯歌區	2,134	1,165	54.59%	19	0.89%	1,184	55.48%
	樹林區	4,188	2,714	64.80%	4	0.10%	2,718	64.90%
桃園市	蘆竹區	3,325	2,021	60.78%	0	0.00%	2,021	60.78%
臺南市	新營區	169	109	64.50%	0	0.00%	109	64.50%
	永康區	269	212	78.81%	2	0.74%	214	79.55%
	善化區	1,182	980	82.91%	5	0.42%	985	83.33%
	西港區	1,161	983	84.67%	4	0.34%	987	85.01%
	中西區	2,038	1,045	51.28%	2	0.10%	1,047	51.37%
	東區	948	753	79.43%	31	3.27%	784	82.70%
高雄市	鼓山區	60	38	63.33%	21	35.00%	59	98.33%
	林園區	323	269	83.28%	8	2.48%	277	85.76%
	三民區	83	0	0.00%	0	0.00%	0	0.00%
宜蘭縣	宜蘭市	2,276	1,506	66.17%	8	0.35%	1,514	66.52%
	頭城鎮	2,664	2,010	75.45%	0	0.00%	2,010	75.45%
	冬山鄉	4,900	3,250	66.33%	0	0.00%	3,250	66.33%
彰化縣	鹿港鎮	592	394	66.55%	13	2.20%	407	68.75%
	芬園鄉	930	794	85.38%	0	0.00%	794	85.38%
	埔鹽鄉	230	138	60.00%	0	0.00%	138	60.00%
屏東縣	東港鎮	1,116	1,024	91.76%	0	0.00%	1,024	91.76%
地方政府自籌經費小計		29,264	19,469	66.53%	117	0.40%	19,586	66.93%
新北市	平溪區	3,871	3,045	78.66%	11	0.28%	3,056	78.95%
桃園市	龜山區	4,216	2,388	56.64%	45	1.07%	2,433	57.71%
	中壢區	1,775	966	54.42%	9	0.51%	975	54.93%
臺中市	沙鹿區	4,311	3,106	72.05%	90	2.09%	3,196	74.14%
苗栗縣	頭份鎮	5,309	3,155	59.43%	62	1.17%	3,217	60.60%
	苗栗市	6,569	2,098	31.94%	130	1.98%	2,228	33.92%
地方政府自籌委外小計		26,051	14,758	56.65%	347	1.33%	15,105	57.98%

104年度地籍圖重測「結果公告閱覽暨異議處理分析」統計表 1/4

鄉鎮市區	項目 數量	土地所有權人閱覽人次	土地所有權人閱覽筆數	申請異議複丈處理情形										陳情書之處理							
				申請筆、件數(1)	已處理					未處理					撤銷申請者(4)	合計(5)	解說同意者	協調後更正	請其申請異議複丈	待處理	合計
					複丈結果無誤	重新指界同意更正	因測量錯誤更正者	協調不成訴之於法	小計(2)	仍在協調中	待複丈者	小計(3)									
新店	件	25	25	3	2	0	0	0	2	0	0	0	1	3	0	0	0	0	0		
	筆		48	17	16	0	0	0	16	0	0	0	1	17	0	0	0	0	0		
大溪	件	9	9	2	2	0	0	0	2	0	0	0	0	2	0	0	0	0	0		
	筆		17	2	2	0	0	0	2	0	0	0	0	2	0	0	0	0	0		
苗栗	件	18	27	0	0	0	0	0	0	0	0	0	0	0	0	0	0	0	0		
	筆		27	0	0	0	0	0	0	0	0	0	0	0	0	0	0	0	0		
沙鹿	件	15	15	0	0	0	0	0	0	0	0	0	0	0	0	0	0	0	0		
	筆		24	0	0	0	0	0	0	0	0	0	0	0	0	0	0	0	0		
竹山	件	16	16	0	0	0	0	0	0	0	0	0	0	0	0	0	0	0	0		
	筆		14	0	0	0	0	0	0	0	0	0	0	0	0	0	0	0	0		
二林	件	19	19	0	0	0	0	0	0	0	0	0	0	0	0	0	0	0	0		
	筆		24	0	0	0	0	0	0	0	0	0	0	0	0	0	0	0	0		
斗六	件	9	9	0	0	0	0	0	0	0	0	0	0	0	0	0	0	0	0		
	筆		8	0	0	0	0	0	0	0	0	0	0	0	0	0	0	0	0		
古坑	件	1	1	0	0	0	0	0	0	0	0	0	0	0	0	0	0	0	0		
	筆		2	0	0	0	0	0	0	0	0	0	0	0	0	0	0	0	0		
民雄	件	19	19	0	0	0	0	0	0	0	0	0	0	0	0	0	0	0	0		
	筆		72	0	0	0	0	0	0	0	0	0	0	0	0	0	0	0	0		
麻豆	件	22	22	0	0	0	0	0	0	0	0	0	0	0	0	0	0	0	0		
	筆		88	0	0	0	0	0	0	0	0	0	0	0	0	0	0	0	0		
旗山	件	16	16	0	0	0	0	0	0	0	0	0	0	0	0	0	0	0	0		
	筆		63	0	0	0	0	0	0	0	0	0	0	0	0	0	0	0	0		
萬巒	件	21	21	0	0	0	0	0	0	0	0	0	0	0	0	0	0	0	0		
	筆		36	0	0	0	0	0	0	0	0	0	0	0	0	0	0	0	0		
中心辦 小計	件	190	199	5	4	0	0	0	4	0	0	0	1	5	0	0	0	0	0		
筆	423		19	18	0	0	0	18	0	0	0	1	19	0	0	0	0	0	0		
樹林	件	26	26	0	0	0	0	0	0	0	0	0	0	0	0	0	0	0	0		
	筆		36	0	0	0	0	0	0	0	0	0	0	0	0	0	0	0	0		
龍潭	件	63	63	0	0	0	0	0	0	0	0	0	0	0	0	0	0	0	0		
	筆		89	0	0	0	0	0	0	0	0	0	0	0	0	0	0	0	0		
平鎮	件	10	10	0	0	0	0	0	0	0	0	0	0	0	0	0	0	0	0		
	筆		10	0	0	0	0	0	0	0	0	0	0	0	0	0	0	0	0		
龜山	件	23	23	2	0	0	0	0	0	0	0	2	2	4	0	0	0	0	4		
	筆		43	2	0	0	0	0	0	0	0	0	2	2	20	0	0	0	20		
沙鹿	件	18	18	2	0	0	0	0	0	0	2	2	0	2	1	0	0	0	1		
	筆		21	2	0	0	0	0	0	0	0	2	2	0	2	1	0	0	1		
外埔	件	24	24	0	0	0	0	0	0	0	0	0	0	0	0	0	0	0	0		
	筆		114	0	0	0	0	0	0	0	0	0	0	0	0	0	0	0	0		
烏日	件	28	28	1	1	0	0	0	1	0	0	0	1	0	0	0	0	0	0		
	筆		19	2	2	0	0	0	2	0	0	0	0	2	0	0	0	0	0		
太平	件	9	9	0	0	0	0	0	0	0	0	0	0	0	0	0	0	0	0		
	筆		13	0	0	0	0	0	0	0	0	0	0	0	0	0	0	0	0		
神岡	件	16	16	0	0	0	0	0	0	0	0	0	0	0	0	0	0	0	0		
	筆		32	0	0	0	0	0	0	0	0	0	0	0	0	0	0	0	0		
大雅	件	9	9	0	0	0	0	0	0	0	0	0	0	0	0	0	0	0	0		
	筆		23	0	0	0	0	0	0	0	0	0	0	0	0	0	0	0	0		
新社	件	7	7	0	0	0	0	0	0	0	0	0	0	0	0	0	0	0	0		
	筆		8	0	0	0	0	0	0	0	0	0	0	0	0	0	0	0	0		
官田	件	19	19	0	0	0	0	0	0	0	0	0	0	0	0	0	0	0	0		
	筆		33	0	0	0	0	0	0	0	0	0	0	0	0	0	0	0	0		
新營	件	5	5	0	0	0	0	0	0	0	0	0	0	0	0	0	0	0	0		
	筆		5	0	0	0	0	0	0	0	0	0	0	0	0	0	0	0	0		
鹽水	件	4	4	0	0	0	0	0	0	0	0	0	0	0	0	0	0	0	0		
	筆		4	0	0	0	0	0	0	0	0	0	0	0	0	0	0	0	0		

104年度地籍圖重測「結果公告閱覽暨異議處理分析」統計表 2/4

鄉鎮市區	項目 數量	土地所有權人閱覽人次	土地所有權人閱覽筆數	申請異議複丈處理情形										陳情書之處理							
				申請筆、件數(1)	已處理					未處理					撤銷申請者(4)	合計(5)	解說同意者	協調後更正	請其申請異議複丈	待處理	合計
					複丈結果無誤	重新指界同意更正	因測量錯誤更正者	協調不成訴之於法	小計(2)	仍在協調中	待複丈者	小計(3)									
白河	件	21	21	0	0	0	0	0	0	0	0	0	0	0	0	0	0	0	0		
	筆		22	0	0	0	0	0	0	0	0	0	0	0	0	0	0	0	0		
西港	件	10	10	0	0	0	0	0	0	0	0	0	0	0	0	0	0	0	0		
	筆		16	0	0	0	0	0	0	0	0	0	0	0	0	0	0	0	0		
善化	件	5	5	0	0	0	0	0	0	0	0	0	0	0	0	0	0	0	0		
	筆		5	0	0	0	0	0	0	0	0	0	0	0	0	0	0	0	0		
歸仁	件	8	8	0	0	0	0	0	0	0	0	0	0	0	0	0	0	0	0		
	筆		14	0	0	0	0	0	0	0	0	0	0	0	0	0	0	0	0		
楠西	件	12	12	0	0	0	0	0	0	0	0	0	0	0	0	0	0	0	0		
	筆		17	0	0	0	0	0	0	0	0	0	0	0	0	0	0	0	0		
永康	件	8	8	0	0	0	0	0	0	0	0	0	0	0	0	0	0	0	0		
	筆		38	0	0	0	0	0	0	0	0	0	0	0	0	0	0	0	0		
旗山	件	10	10	2	2	0	0	0	2	0	0	0	0	2	1	0	0	0	1		
	筆		56	2	2	0	0	0	2	0	0	0	0	2	1	0	0	0	1		
橋頭	件	17	17	0	0	0	0	0	0	0	0	0	0	0	0	0	0	0	0		
	筆		24	0	0	0	0	0	0	0	0	0	0	0	0	0	0	0	0		
路竹	件	27	27	1	0	0	0	0	0	0	0	0	1	1	0	0	0	0	0		
	筆		64	1	0	0	0	0	0	0	0	0	1	1	0	0	0	0	0		
大社	件	10	10	1	1	0	0	0	1	0	0	0	0	1	0	2	0	0	2		
	筆		11	7	7	0	0	0	7	0	0	0	0	7	0	7	0	0	7		
六龜	件	3	3	0	0	0	0	0	0	0	0	0	0	0	0	0	0	0	0		
	筆		6	0	0	0	0	0	0	0	0	0	0	0	0	0	0	0	0		
大樹	件	4	4	0	0	0	0	0	0	0	0	0	0	0	0	0	0	0	0		
	筆		4	0	0	0	0	0	0	0	0	0	0	0	0	0	0	0	0		
新埔	件	6	6	0	0	0	0	0	0	0	0	0	0	0	0	0	0	0	0		
	筆		6	0	0	0	0	0	0	0	0	0	0	0	0	0	0	0	0		
芎林	件	0	0	0	0	0	0	0	0	0	0	0	0	0	0	0	0	0	0		
	筆		0	0	0	0	0	0	0	0	0	0	0	0	0	0	0	0	0		
西湖	件	18	18	1	1	0	0	0	1	0	0	0	0	1	0	0	0	0	0		
	筆		23	1	1	0	0	0	1	0	0	0	0	1	0	0	0	0	0		
苑裡	件	9	9	0	0	0	0	0	0	0	0	0	0	0	0	0	0	0	0		
	筆		37	0	0	0	0	0	0	0	0	0	0	0	0	0	0	0	0		
造橋	件	14	14	0	0	0	0	0	0	0	0	0	0	0	0	0	0	0	0		
	筆		12	0	0	0	0	0	0	0	0	0	0	0	0	0	0	0	0		
二林	件	24	24	0	0	0	0	0	0	0	0	0	0	0	0	0	0	0	0		
	筆		17	0	0	0	0	0	0	0	0	0	0	0	0	0	0	0	0		
芬園	件	5	5	0	0	0	0	0	0	0	0	0	0	0	0	0	0	0	0		
	筆		5	0	0	0	0	0	0	0	0	0	0	0	0	0	0	0	0		
伸港	件	8	8	1	0	0	0	0	0	0	0	0	1	1	0	0	0	0	0		
	筆		12	1	0	0	0	0	0	0	0	0	1	1	0	0	0	0	0		
田中	件	14	14	0	0	0	0	0	0	0	0	0	0	0	0	0	0	0	0		
	筆		17	0	0	0	0	0	0	0	0	0	0	0	0	0	0	0	0		
埤頭	件	11	11	0	0	0	0	0	0	0	0	0	0	0	0	0	0	0	0		
	筆		19	0	0	0	0	0	0	0	0	0	0	0	0	0	0	0	0		
田尾	件	21	21	0	0	0	0	0	0	0	0	0	0	0	0	0	0	0	0		
	筆		40	0	0	0	0	0	0	0	0	0	0	0	0	0	0	0	0		
埔鹽	件	16	16	0	0	0	0	0	0	0	0	0	0	0	0	0	0	0	0		
	筆		76	0	0	0	0	0	0	0	0	0	0	0	0	0	0	0	0		
竹山	件	8	8	0	0	0	0	0	0	0	0	0	0	0	0	0	0	0	0		
	筆		12	0	0	0	0	0	0	0	0	0	0	0	0	0	0	0	0		
草屯	件	20	20	1	1	0	0	0	1	0	0	0	0	1	0	0	0	0	0		
	筆		45	1	1	0	0	0	1	0	0	0	0	1	0	0	0	0	0		
魚池	件	8	8	2	2	0	0	0	2	0	0	0	0	2	4	1	0	0	5		
	筆		9	2	2	0	0	0	2	0	0	0	0	2	11	2	0	0	13		

104年度地籍圖重測「結果公告閱覽暨異議處理分析」統計表 3/4

鄉鎮市區	項目 數量	土地所有權人閱覽人次	土地所有權人閱覽筆數	申請異議複丈處理情形										陳情書之處理							
				申請筆、件數(1)	已處理					未處理					撤銷申請者(4)	合計(5)	解說同意者	協調後更正	請其申請異議複丈	待處理	合計
					複丈結果無誤	重新指界同意更正	因測量錯誤更正者	協調不成訴之於法	小計(2)	仍在協調中	待複丈者	小計(3)									
水里	件	5	5	1	1	0	0	0	1	0	0	0	0	1	0	1	0	0	1		
	筆		6	2	2	0	0	0	2	0	0	0	0	2	0	11	0	0	11		
古坑	件	35	35	0	0	0	0	0	0	0	0	0	0	0	0	0	0	0			
	筆		87	0	0	0	0	0	0	0	0	0	0	0	0	0	0	0			
斗六	件	6	6	0	0	0	0	0	0	0	0	0	0	0	0	0	0	0			
	筆		19	0	0	0	0	0	0	0	0	0	0	0	0	0	0	0			
大埤	件	13	13	0	0	0	0	0	0	0	0	0	0	0	0	0	0	0			
	筆		25	0	0	0	0	0	0	0	0	0	0	0	0	0	0	0			
虎尾	件	10	10	1	1	0	0	0	1	0	0	0	1	0	0	0	0	0			
	筆		12	1	1	0	0	0	1	0	0	0	1	0	0	0	0	0			
崙背	件	6	6	0	0	0	0	0	0	0	0	0	0	0	0	0	0	0			
	筆		14	0	0	0	0	0	0	0	0	0	0	0	0	0	0	0			
麥寮	件	1	1	0	0	0	0	0	0	0	0	0	0	0	0	0	0	0			
	筆		1	0	0	0	0	0	0	0	0	0	0	0	0	0	0	0			
鹿草	件	13	13	0	0	0	0	0	0	0	0	0	0	0	0	0	0	0			
	筆		21	0	0	0	0	0	0	0	0	0	0	0	0	0	0	0			
萬巒	件	28	28	1	1	0	0	0	1	0	0	0	1	0	0	0	0	0			
	筆		28	1	1	0	0	0	1	0	0	0	1	0	0	0	0	0			
長治	件	20	20	0	0	0	0	0	0	0	0	0	0	0	0	0	0	0			
	筆		35	0	0	0	0	0	0	0	0	0	0	0	0	0	0	0			
高樹	件	32	32	0	0	0	0	0	0	0	0	0	0	0	0	0	0	0			
	筆		50	0	0	0	0	0	0	0	0	0	0	0	0	0	0	0			
枋寮	件	11	11	0	0	0	0	0	0	0	0	0	0	0	0	0	0	0			
	筆		11	0	0	0	0	0	0	0	0	0	0	0	0	0	0	0			
恆春	件	33	33	1	1	0	0	0	1	0	0	0	1	0	0	0	0	0			
	筆		33	1	1	0	0	0	1	0	0	0	1	0	0	0	0	0			
大武	件	3	3	0	0	0	0	0	0	0	0	0	0	0	0	0	0	0			
	筆		9	0	0	0	0	0	0	0	0	0	0	0	0	0	0	0			
關山	件	2	2	0	0	0	0	0	0	0	0	0	0	0	0	0	0	0			
	筆		9	0	0	0	0	0	0	0	0	0	0	0	0	0	0	0			
鹿野	件	0	0	0	0	0	0	0	0	0	0	0	0	0	0	0	0	0			
	筆		0	0	0	0	0	0	0	0	0	0	0	0	0	0	0	0			
卑南	件	1	1	0	0	0	0	0	0	0	0	0	0	0	0	0	0	0			
	筆		1	0	0	0	0	0	0	0	0	0	0	0	0	0	0	0			
秀林	件	2	2	0	0	0	0	0	0	0	0	0	0	0	0	0	0	0			
	筆		2	0	0	0	0	0	0	0	0	0	0	0	0	0	0	0			
光復	件	3	3	0	0	0	0	0	0	0	0	0	0	0	0	0	0	0			
	筆		5	0	0	0	0	0	0	0	0	0	0	0	0	0	0	0			
西嶼	件	4	4	0	0	0	0	0	0	0	0	0	0	0	0	0	0	0			
	筆		18	0	0	0	0	0	0	0	0	0	0	0	0	0	0	0			
地方政府 辦理小計	件 筆	806	806	18	12	0	0	0	12	0	2	2	4	18	10	4	0	14			
八里	件	43	43	1	1	0	0	0	1	0	0	0	1	0	0	0	0	0			
	筆		43	1	1	0	0	0	1	0	0	0	1	0	0	0	0	0			
平溪	件	4	4	0	0	0	0	0	0	0	0	0	0	0	0	0	1	1			
	筆		4	0	0	0	0	0	0	0	0	0	0	0	0	0	0	1	1		
大溪	件	24	24	1	0	0	0	0	0	0	1	1	1	0	0	0	0	0			
	筆		27	1	0	0	0	0	0	0	1	1	0	1	0	0	0	0	0		
富里	件	21	21	0	0	0	0	0	0	0	0	0	0	0	0	0	0	0			
	筆		62	0	0	0	0	0	0	0	0	0	0	0	0	0	0	0	0		
地方政府 委外小計	件 筆	92	92	2	1	0	0	0	1	0	1	1	0	2	0	0	0	1			
三峽	件	2	2	0	0	0	0	0	0	0	0	0	0	0	0	0	0	0			
	筆		2	0	0	0	0	0	0	0	0	0	0	0	0	0	0	0	0		

104年度地籍圖重測「結果公告閱覽暨異議處理分析」統計表 4/4

鄉鎮市區	項目 數量	土地所有權人閱覽人次	土地所有權人閱覽筆數	申請異議複丈處理情形										陳情書之處理							
				申請筆、件數(1)	已處理					未處理					撤銷申請者(4)	合計(5)	解說同意者	協調後更正	請其申請異議複丈	待處理	合計
					複丈結果無誤	重新指界同意更正	因測量錯誤更正者	協調不成訴之於法	小計(2)	仍在協調中	待複丈者	小計(3)									
鶯歌	件	15	15	1	1	0	0	0	1	0	0	0	0	1	0	0	1	0	1		
鶯歌	筆		18	1	1	0	0	0	1	0	0	0	0	1	0	0	1	0	1		
樹林	件	31	31	2	2	0	0	0	2	0	0	0	2	0	1	0	0	1			
樹林	筆		65	2	2	0	0	0	2	0	0	0	2	0	3	0	0	3			
蘆竹	件	28	28	0	0	0	0	0	0	0	0	0	0	0	0	0	0	2			
蘆竹	筆		90	0	0	0	0	0	0	0	0	0	0	0	0	0	0	10	10		
新營	件	3	3	0	0	0	0	0	0	0	0	0	0	0	0	0	0	0			
新營	筆		3	0	0	0	0	0	0	0	0	0	0	0	0	0	0	0	0		
永康	件	5	5	0	0	0	0	0	0	0	0	0	0	0	0	0	0	0			
永康	筆		8	0	0	0	0	0	0	0	0	0	0	0	0	0	0	0	0		
善化	件	2	2	0	0	0	0	0	0	0	0	0	0	0	0	0	0	0			
善化	筆		2	0	0	0	0	0	0	0	0	0	0	0	0	0	0	0	0		
西港	件	9	9	0	0	0	0	0	0	0	0	0	0	0	0	0	0	0			
西港	筆		12	0	0	0	0	0	0	0	0	0	0	0	0	0	0	0	0		
中西	件	30	30	1	0	0	0	0	0	0	0	0	1	1	1	0	0	1			
中西	筆		36	2	0	0	0	0	0	0	0	0	2	2	1	0	0	0	1		
東區	件	11	11	2	1	0	1	0	2	0	0	0	2	0	0	0	0	0			
東區	筆		14	4	2	0	2	0	4	0	0	0	4	0	0	0	0	0	0		
鼓山	件	1	1	0	0	0	0	0	0	0	0	0	0	0	0	0	0	0			
鼓山	筆		1	0	0	0	0	0	0	0	0	0	0	0	0	0	0	0	0		
林園	件	2	2	1	1	0	0	0	1	0	0	0	1	0	0	0	0	0			
林園	筆		4	1	1	0	0	0	1	0	0	0	1	0	0	0	0	0	0		
三民	件	0	0	0	0	0	0	0	0	0	0	0	0	0	0	0	0	0			
三民	筆		0	0	0	0	0	0	0	0	0	0	0	0	0	0	0	0	0		
宜蘭	件	43	43	0	0	0	0	0	0	0	0	0	0	0	0	0	0	0			
宜蘭	筆		43	0	0	0	0	0	0	0	0	0	0	0	0	0	0	0	0		
頭城	件	9	9	0	0	0	0	0	0	0	0	0	0	0	0	0	0	0			
頭城	筆		9	0	0	0	0	0	0	0	0	0	0	0	0	0	0	0	0		
冬山	件	33	33	0	0	0	0	0	0	0	0	0	0	0	0	0	0	0			
冬山	筆		45	0	0	0	0	0	0	0	0	0	0	0	0	0	0	0	0		
鹿港	件	9	9	0	0	0	0	0	0	0	0	0	0	0	0	0	0	0			
鹿港	筆		12	0	0	0	0	0	0	0	0	0	0	0	0	0	0	0	0		
芬園	件	9	9	1	0	0	0	0	0	0	0	1	1	0	0	0	0	0			
芬園	筆		8	1	0	0	0	0	0	0	0	0	1	1	0	0	0	0	0		
埔鹽	件	9	9	0	0	0	0	0	0	0	0	0	0	0	0	0	0	0			
埔鹽	筆		9	0	0	0	0	0	0	0	0	0	0	0	0	0	0	0	0		
東港	件	17	17	0	0	0	0	0	0	0	0	0	0	0	0	0	0	0			
東港	筆		45	0	0	0	0	0	0	0	0	0	0	0	0	0	0	0	0		
地方政府 自籌經費	件	268	268	8	5	0	1	0	6	0	0	0	2	8	1	1	1	2	5		
地方政府 自籌經費	筆		426	11	6	0	2	0	8	0	0	0	3	11	1	3	1	10	15		
平溪	件	5	5	0	0	0	0	0	0	0	0	0	0	0	0	0	0	1			
平溪	筆		5	0	0	0	0	0	0	0	0	0	0	0	0	0	0	1	1		
龜山	件	49	41	2	1	0	0	0	1	0	1	1	0	2	1	0	0	1			
龜山	筆		82	2	1	0	0	0	1	0	1	1	0	2	2	0	0	0	2		
中壢	件	29	29	3	2	0	1	0	3	0	0	0	3	0	0	0	0	0			
中壢	筆		29	4	2	0	2	0	4	0	0	0	4	0	0	0	0	0	0		
沙鹿	件	113	113	4	0	0	0	0	0	0	0	4	4	0	0	0	0	0			
沙鹿	筆		139	4	0	0	0	0	0	0	0	0	4	4	0	0	0	0	0		
頭份	件	52	52	0	0	0	0	0	0	0	0	0	0	0	0	0	0	0			
頭份	筆		52	0	0	0	0	0	0	0	0	0	0	0	0	0	0	0	0		
苗栗	件	146	205	0	0	0	0	0	0	0	0	0	0	0	0	0	0	0			
苗栗	筆		205	0	0	0	0	0	0	0	0	0	0	0	0	0	0	0	0		
地方政府 自籌委外	件	394	445	9	3	0	1	0	4	0	1	1	4	9	1	0	0	1	2		
地方政府 自籌委外	筆		512	10	3	0	2	0	5	0	1	1	4	10	2	0	0	1	3		
合計	件	1,750	1,810	42	25	0	2	0	27	0	4	4	11	42	12	5	1	4	22		
合計	筆		2,940	68	48	0	4	0	52	0	4	4	12	68	36	23	1	12	72		

104年度地籍圖重測「指界情形分析」統計表 1/6 (單位：筆)

項目	鄉鎮市區																	
	新店區	大溪區	苗栗市	沙鹿區	竹山鎮	二林鎮	斗六市	古坑鄉	民雄鄉	麻豆區	旗山區	萬巒鄉	中心辨小計	樹林區	龍潭區	平鎮區	龜山區	沙鹿區
1. 親自指界	857	1,135	1,021	720	466	391	599	233	1,125	620	665	899	8,731	522	2,332	139	735	420
2. 委託他人指界	286	118	114	221	108	93	452	163	140	160	162	476	2,493	250	828	36	569	41
3. 繼承人指界	25	9	21	0	5	6	0	5	0	0	11	6	88	96	20	11	10	11
4. 未成年的、受監護人由法定代理人指界	2	3	5	0	5	3	7	0	9	6	1	4	45	30	25	0	3	2
5. 未辦妥所有權移轉登記由權利人指界	0	0	9	3	0	0	0	0	0	0	0	0	12	3	3	0	15	1
6. 依土地法第46條之2辦理逕行施測	99	291	228	471	193	477	327	72	648	494	116	325	3,741	140	868	47	579	190
7. 小計 =1.+2.+3.+4.+5.+6.	1,269	1,556	1,398	1,415	777	970	1,385	473	1,922	1,280	955	1,710	15,110	1,041	4,076	233	1,911	665
8. 全體到場指界(含委託指界)	39	132	295	138	21	106	37	24	108	124	422	202	1,648	202	453	96	198	68
9. 部分到場指界	144	326	81	365	462	699	143	83	245	637	387	169	3,741	748	799	226	325	145
10. 全部依土地法第46條之2辦理逕行施測	28	13	154	324	8	190	50	65	50	91	148	86	1,207	63	353	0	419	102
11. 小計=8.+9.+10.	211	471	530	827	491	995	230	172	403	852	957	457	6,596	1,013	1,605	322	942	315
12. 到場指界	1,012	354	254	421	1,130	396	231	145	221	304	612	320	5,400	361	811	3	413	212
13. 依土地法第46條之2辦理逕行施測	0	25	87	3	0	139	0	0	2	24	0	0	280	0	65	25	31	0
14. 小計=12.+13.	1,012	379	341	424	1,130	535	231	145	223	328	612	320	5,680	361	876	28	444	212
15. 未登記土地	8	398	269	0	114	211	25	65	112	10	106	307	1,625	143	772	41	415	3
16. 合計=7.+11.+14.+15.	2,500	2,804	2,538	2,666	2,512	2,711	1,871	855	2,660	2,470	2,630	2,794	29,011	2,558	7,329	624	3,712	1,195

註：公私共有土地之指界併入共有土地之指界內填載。

104年度地籍圖重測「指界情形分析」統計表 (單位：筆)

項目	鄉鎮市區															大社區			
	外埔區	烏日區	太平區	神岡區	大雅區	新社區	官田區	新營區	鹽水區	白河區	西港區	善化區	歸仁區	楠西區	永康區		猴山區	橋頭區	路竹區
1.親自指界	723	933	337	448	225	300	522	95	34	442	425	372	206	182	204	514	874	581	143
2.委託他人指界	97	62	123	264	242	43	240	20	28	32	300	140	56	142	59	222	254	435	20
3.繼承人指界	0	12	19	7	7	0	0	1	0	8	71	20	13	2	11	19	0	0	0
4.未成年人、受監護宣告人由法定代理人指界	0	12	7	1	9	0	12	1	0	10	26	0	56	5	0	6	0	8	0
5.未辦妥所有權移轉登記由權利人指界	0	5	0	0	7	0	0	0	0	0	0	0	0	0	2	0	0	0	0
6.依土地法第46條之2辦理逕行施測	161	225	98	33	296	5	23	155	0	52	103	135	356	47	142	437	104	261	97
7.小計 =1.+2.+3.+4.+5.+6.	981	1,249	584	753	786	348	797	272	62	544	925	667	687	378	418	1,198	1,232	1,285	260
8.全體到場指界 (含委託指界)	64	362	7	117	126	34	72	33	3	132	168	125	236	3	67	66	21	94	12
9.部分到場指界	90	156	139	102	84	11	688	249	60	158	365	230	437	94	316	181	13	175	15
10.全部依土地法第46條之2辦理逕行施測	39	69	25	5	196	0	152	29	7	0	80	20	46	10	34	36	47	90	65
11.小計=8.+9.+10.	193	587	171	224	406	45	912	311	70	290	613	375	719	107	417	283	81	359	92
12.到場指界	370	454	115	64	50	37	435	199	135	41	94	215	32	332	902	970	267	377	334
13.依土地法第46條之2辦理逕行施測	0	12	0	0	0	0	13	2	0	194	0	0	12	36	0	5	4	0	5
14.小計=12.+13.	370	466	115	64	50	37	448	201	135	235	94	215	44	368	902	975	271	377	339
15.未登記土地	118	97	8	58	33	1	4	12	10	8	77	30	23	158	27	92	62	182	44
16.合計=7.+11.+14.+15.	1,662	2,399	878	1,099	1,275	431	2,161	796	277	1,077	1,709	1,287	1,473	1,011	1,764	2,548	1,646	2,203	735

註：公私共有土地之指界併入共有土地之指界內填載。

104年度地籍圖重測「指界情形分析」統計表 3/6 (單位：筆)

項目	鄉鎮市區																		
	六龜區	大樹區	新埔鎮	芎林鄉	西湖鄉	苑裡鎮	造橋鄉	二林鎮	芬園鄉	伸港鄉	田中鎮	埤頭鄉	田尾鄉	埔鹽鄉	竹山鎮	草屯鎮	魚池鄉	水里鄉	
個人所有土地之指界	184	368	256	840	800	584	285	331	468	423	302	291	411	284	440	394	221	204	
1. 親自指界	52	3	26	154	97	126	70	63	76	126	78	21	138	24	86	242	42	41	
2. 委託他人指界	3	0	8	6	13	8	0	1	9	15	0	0	3	8	2	0	8	9	
3. 繼承人指界	6	0	0	0	3	6	5	7	1	3	6	2	9	2	3	0	0	0	
4. 未成年人、受監護宣告人由法定代理人指界	5	0	1	0	0	0	0	0	0	0	0	0	0	0	0	4	4	0	
5. 未辦妥所有權移轉登記由權利人指界	178	38	180	375	355	135	91	269	34	63	75	173	138	84	122	106	205	19	
6. 依土地法第46條之2辦理逕行施測	428	409	471	1,375	1,268	859	451	671	588	630	461	487	699	402	653	746	480	273	
7. 小計 =1.+2.+3.+4.+5.+6.	15	311	78	185	53	71	31	45	28	193	111	29	164	106	21	30	19	261	
8. 全體到場指界(含委託指界)	43	15	69	908	94	345	265	164	490	322	354	34	308	241	36	40	17	93	
9. 部分到場指界	48	24	25	230	49	33	189	49	21	115	41	22	54	54	12	10	14	25	
10. 全部依土地法第46條之2辦理逕行施測	106	350	172	1,323	196	449	485	258	539	630	506	85	526	401	69	80	50	379	
11. 小計=8.+9.+10.	390	390	10	71	366	67	370	198	273	136	201	196	129	54	311	40	839	372	
12. 到場指界	2	0	16	108	47	136	260	0	1	5	3	20	2	46	2	10	6	9	
13. 依土地法第46條之2辦理逕行施測	392	390	26	179	413	203	630	198	274	141	204	216	131	100	313	50	845	381	
14. 小計=12.+13.	141	20	76	317	105	100	150	43	115	41	60	61	108	17	76	45	112	38	
15. 未登記土地	1,067	1,169	745	3,194	1,982	1,611	1,716	1,170	1,516	1,442	1,231	849	1,464	920	1,111	921	1,487	1,071	
16. 合計=7.+11.+14.+15.																			
公有土地之指界																			
共有土地之指界																			

註：公私共有土地之指界併入共有土地之指界內填載。

104年度地籍圖重測「指界情形分析」統計表 4/6 (單位：筆)

項目	鄉鎮市區																	
	古坑鄉	斗六市	大埤鄉	虎尾鎮	崙背鄉	麥寮鄉	鹿草鄉	萬巒鄉	長治鄉	高樹鄉	枋寮鄉	恆春鎮	大武鄉	關山鎮	鹿野鄉	卓南鄉	秀林鄉	光復鄉
1. 親自指界	361	21	253	324	586	376	1,433	414	565	730	331	196	125	302	4	105	320	119
2. 委託他人指界	276	12	102	182	7	211	160	643	75	331	248	38	52	21	2	13	190	10
3. 繼承人指界	38	3	15	0	0	0	0	20	0	12	9	2	24	4	0	0	21	4
4. 未成年人、受監護宣告人由法定代理人指界	0	0	2	1	0	1	0	2	14	16	3	0	0	2	0	0	4	0
5. 未辦妥所有權移轉登記由權利人指界	0	0	0	0	0	0	0	0	0	0	0	0	0	0	0	0	5	0
6. 依土地法第46條之2辦理逕行施測	111	33	137	235	314	143	248	316	205	284	65	52	12	61	2	3	116	15
7. 小計 =1.+2.+3.+4.+5.+6.	786	69	509	742	907	731	1,841	1,395	859	1,373	656	288	213	390	8	121	656	148
8. 全體到場指界(含委託指界)	123	12	59	46	11	139	59	154	220	165	102	259	26	2	0	2	41	14
9. 部分到場指界	611	55	240	158	73	60	627	149	65	266	61	448	12	6	0	0	45	1
10. 全部依土地法第46條之2辦理逕行施測	312	30	88	268	430	35	98	30	38	211	26	33	4	3	0	0	3	1
11. 小計=8.+9.+10.	1,046	97	387	472	514	234	784	333	323	642	189	740	42	11	0	2	89	16
12. 到場指界	260	35	373	12	247	320	1,096	705	858	1,023	340	244	633	423	235	412	307	836
13. 依土地法第46條之2辦理逕行施測	0	0	22	26	0	0	81	0	0	0	0	0	0	9	0	0	0	0
14. 小計=12.+13.	260	35	395	38	247	320	1,177	705	858	1,023	340	244	633	432	235	412	307	836
15. 未登記土地	206	20	139	12	103	60	267	253	20	146	126	83	24	76	9	2	26	71
16. 合計=7.+11.+14.+15.	2,298	221	1,430	1,264	1,771	1,345	4,069	2,686	2,060	3,184	1,311	1,355	912	909	252	537	1,078	1,071

註：公私共有土地之指界併入共有土地之指界內填載。

104年度地籍圖重測「指界情形分析」統計表 5/6 (單位：筆)

項目	鄉鎮市區																	
	西嶼鄉	地方府辦理小計	八里區	平溪區	大溪區	富里鄉	地方府委外小計	三峽區	鶯歌區	樹林區	蘆竹區	新營區	永康區	善化區	西港區	中西區	東區	鼓山區
1. 親自指界	528	25,887	687	66	1,087	1,076	2,916	40	416	761	594	37	140	356	416	659	397	5
2. 委託他人指界	216	8,757	547	10	440	592	1,589	2	312	240	347	24	57	161	235	76	139	3
3. 繼承人指界	11	594	21	0	42	21	84	1	9	15	7	0	1	0	65	0	2	0
4. 未成年人、受監護宣告人由法定代理人指界	0	311	16	0	31	2	49	0	0	11	22	0	1	1	10	1	2	0
5. 未辦妥所有權移轉登記由權利人指界	0	55	0	0	0	0	0	0	0	0	0	0	0	0	0	0	1	0
6. 依土地法第46條之2辦理逕行施測	694	10,240	772	59	316	955	2,102	4	75	274	640	48	23	158	123	437	107	1
7. 小計 =1.+2.+3.+4.+5.+6.	1,449	45,844	2,043	135	1,916	2,646	6,740	47	812	1,301	1,610	109	222	676	849	1,173	648	9
8. 全體到場指界(含委託指界)	680	6,624	133	2	613	118	866	17	66	155	92	5	4	112	47	24	14	0
9. 部分到場指界	612	13,133	2,275	872	1,094	83	4,324	21	470	1,204	342	36	9	187	102	83	225	10
10. 全部依土地法第46條之2辦理逕行施測	326	4,838	534	300	472	183	1,489	1	31	265	120	7	0	31	34	157	56	0
11. 小計=8.+9.+10.	1,618	24,595	2,942	1,174	2,179	384	6,679	39	567	1,624	554	48	13	330	183	264	295	10
12. 到場指界	448	20,443	1,316	275	819	2,456	4,866	570	700	1,038	635	10	34	168	126	580	5	41
13. 依土地法第46條之2辦理逕行施測	835	2,050	77	0	196	0	273	0	2	0	285	0	0	0	0	1	0	0
14. 小計=12.+13.	1,283	22,493	1,393	275	1,015	2,456	5,139	570	702	1,038	920	10	34	168	126	581	5	41
15. 未登記土地	513	6,199	560	77	449	392	1,478	20	53	225	241	2	0	8	3	20	0	0
16. 合計=7.+11.+14.+15.	4,863	99,131	6,938	1,661	5,559	5,878	20,036	676	2,134	4,188	3,325	169	269	1,182	1,161	2,038	948	60

註：公私共有土地之指界併入共有土地之指界內填載。

104年度地籍圖重測「指界情形分析」統計表 6/6 (單位：筆)

項目	鄉鎮市區										地方政府 自籌經費 小計	頭份鎮	苗栗市	地方政府 自籌委外 小計	合計			
	林園區	三民區	宜蘭市	頭城鎮	冬山鄉	鹿港鎮	芬園鄉	埔鹽鄉	東港鎮	地方政府 自籌經費 小計						平溪區	龜山區	中壢區
1. 親自指界	157	0	1,157	766	2,357	247	209	54	557	9,325	144	1,071	347	1,418	2,956	1,253	7,189	54,048
2. 委託他人指界	10	0	133	305	64	105	5	14	15	2,247	28	695	180	756	172	576	2,407	17,493
3. 繼承人指界	3	0	1	3	4	1	0	3	7	122	0	17	3	4	15	81	120	1,008
4. 未成年人、受監護宣告 人由法定代理人指界	0	0	1	4	1	4	0	0	2	60	0	3	2	2	1	30	38	503
5. 未辦妥所有權移轉登記 由權利人指界	0	0	0	4	0	1	0	0	0	6	0	3	0	0	4	13	20	93
6. 依土地法第46條之2辦理 逕行施測	35	0	209	450	1,078	100	62	36	45	3,905	113	541	174	693	563	1,112	3,196	23,184
7. 小計 =1.+2.+3.+4.+5.+6.	205	0	1,501	1,532	3,504	458	276	107	626	15,665	285	2,330	706	2,873	3,711	3,065	12,970	96,329
8. 全體到場指界 (含委託指界)	13	0	44	136	137	10	52	41	6	975	133	212	119	196	27	362	1,049	11,162
9. 部分到場指界	40	0	172	160	190	49	221	53	131	3,705	1,237	693	239	473	212	615	3,469	28,372
10. 全部依土地法第46條之 2辦理逕行施測	0	0	85	192	68	5	5	9	0	1,066	273	332	49	1	72	1,004	1,731	10,331
11. 小計=8.+9.+10.	53	0	301	488	395	64	278	103	137	5,746	1,643	1,237	407	670	311	1,981	6,249	49,865
12. 到場指界	54	0	474	637	1,001	50	310	7	353	6,793	1,838	209	588	765	1,204	1,351	5,955	43,457
13. 依土地法第46條之2辦 理逕行施測	0	83	0	4	0	0	0	7	0	382	0	38	64	0	75	168	345	3,330
14. 小計=12.+13.	54	83	474	641	1,001	50	310	14	353	7,175	1,838	247	652	765	1,279	1,519	6,300	46,787
15. 未登記土地	11	0	0	3	0	20	66	6	0	678	105	402	10	3	8	4	532	10,512
16. 合計=7.+11.+14.+15.	323	83	2,276	2,664	4,900	592	930	230	1,116	29,264	3,871	4,216	1,775	4,311	5,309	6,569	26,051	203,493

註：公私共有土地之指界併入共有土地之指界內填載。

104年度地籍圖重測「重測前後面積增減」統計表

面積增減% 原面積	2%以下			2%~5%			5%~10%			10%~20%			20%~50%			50%以上			合計	
	增加	減少	小計	增加	減少	小計	增加	減少	小計	增加	減少	小計	增加	減少	小計	增加	減少	小計	增加	減少
合計	58,182	15,444	73,626	19,459	10,206	29,665	11,363	6,593	17,956	7,623	4,971	12,594	5,199	3,780	8,979	2,712	1,250	3,962	104,538	42,244
0.005公頃以下	605	277	882	2,373	1,278	3,651	2,834	1,710	4,544	3,156	1,953	5,109	3,228	2,091	5,319	2,219	967	3,186	14,415	8,276
0.005~0.01公頃	4,669	2,285	6,954	4,106	1,942	6,048	2,434	1,149	3,583	1,435	865	2,300	708	551	1,259	183	89	272	13,535	6,881
0.01~0.05公頃	14,490	4,343	18,833	7,207	3,618	10,825	4,006	2,465	6,471	2,196	1,582	3,778	946	834	1,780	214	112	326	29,059	12,954
0.05~0.1公頃	8,699	1,939	10,638	2,127	1,250	3,377	915	613	1,528	396	288	684	157	147	304	43	28	71	12,337	4,265
0.1~0.5公頃	23,713	5,091	28,804	3,152	1,792	4,944	1,015	567	1,582	369	244	613	148	133	281	44	38	82	28,441	7,865
0.5~1公頃	4,044	1,015	5,059	350	218	568	117	57	174	47	27	74	9	16	25	5	10	15	4,572	1,343
1~2公頃	1,326	336	1,662	99	69	168	28	25	53	12	8	20	2	6	8	4	3	7	1,471	447
2公頃以上	636	158	794	45	39	84	14	7	21	12	4	16	1	2	3	0	3	3	708	213

註：不含未登記土地

單位：筆

104年度地籍圖重測「重測成果分析」統計表 1/2

面積單位：公頃

項目 鄉鎮市區	重測前			重測後			重測合計			增加		減少		發生面積 增減率 數百分比	面積相符 筆數	面積相符 百分比	
	面積			面積			面積			面積	面積	面積	面積				
	筆數	面積	增分 別筆數	未登記土地 筆數	面積	面積	筆數	面積	面積								筆數
合計	192,963	26,046.3083	18	10,512	846.4438	645	203,493	26,994.6250	104,538	267,9178	42,244	166.0448	101.8730	146,782	45,554	23.7%	
新店區	2,492	159.7699	0	8	0.4602	0	2,500	160.5554	1,234	1.6618	808	1.3365	0.3253	2,042	450	18.1%	
大深區	2,406	195.5053	0	398	4.3768	0	2,804	200.7752	1,456	1.3573	391	0.4642	0.8931	1,847	59	23.2%	
苗栗市	2,269	422.7820	0	269	13.0509	0	2,538	435.8329	973	2.7952	436	2.4009	0.3943	1,409	860	37.9%	
沙鹿區	2,666	109.4135	0	0	0.0000	10	2,666	110.2340	1,203	1.6842	860	0.8637	0.8205	2,063	593	22.3%	
竹山鎮	2,398	687.0699	0	114	6.9992	0	2,512	695.8476	1,274	4.8635	1,238	3.4085	1.7777	1,575	823	34.3%	
二林鎮	2,500	573.0124	0	211	18.2346	2	2,711	591.6788	937	1.8429	354	1.4111	0.4318	1,291	1,207	48.3%	
斗六市	1,846	121.1034	0	25	2.1562	0	1,871	123.8996	917	1.1371	336	0.4971	0.6400	1,253	593	32.1%	
古坑鄉	790	78.0896	0	65	2.8469	0	855	81.4313	426	1.1955	272	0.7008	0.4947	698	92	11.6%	
民雄鄉	2,548	240.8404	0	112	4.3739	0	2,660	247.9301	1,144	2.0228	494	1.3070	0.7158	1,638	910	35.7%	
麻豆區	2,460	160.5864	0	10	0.5024	0	2,470	161.2563	1,047	1.3255	920	1.1580	0.1675	1,967	493	20.0%	
莪山區	2,524	398.5952	0	106	5.2932	0	2,630	404.5770	1,257	2.1320	647	1.4434	0.6886	1,904	620	24.6%	
崑崙鄉	2,487	520.2889	0	307	52.18976	0	2,794	563.0745	1,353	4.9455	715	3.3369	1.6087	2,068	419	16.8%	
中心辦小計	27,386	3,666.6626	12	1,625	101.4712	12	29,011	3,777.0918	13,221	26.9633	6,534	18.0053	8.9580	19,755	7,619	27.8%	
樹林區	2,415	200.6493	0	143	8.3754	0	2,558	209.5013	1,335	1.0108	472	0.5342	0.4766	1,807	608	25.2%	
龍潭區	6,557	1,004.4107	0	772	25.7499	0	7,329	1,038.7144	4,324	12.2095	738	3.6557	8.5538	5,062	1,495	22.8%	
平鎮區	583	32.7063	0	41	1.0110	0	624	33.8826	341	0.4076	172	0.2423	0.1652	513	70	12.0%	
龜山區	3,297	528.4360	0	415	24.3862	0	3,712	555.1501	2,047	4.3828	470	2.0320	0.7600	2,537	760	23.1%	
沙鹿區	1,192	24.8303	0	3	0.0081	0	1,195	25.0161	675	0.5426	345	0.3649	0.1777	1,020	172	14.4%	
外埔區	1,544	203.7245	0	118	9.7372	0	1,662	214.5695	1,072	2.7822	200	1.6743	1.1078	1,272	272	17.6%	
烏日區	2,302	143.6415	0	97	2.3382	0	2,399	146.8331	1,284	0.3788	423	0.7294	0.8534	1,707	595	25.8%	
太平區	870	52.8513	0	8	0.8742	0	878	53.9684	409	0.1360	161	0.1360	0.2429	570	300	34.5%	
神岡區	1,041	68.2750	0	58	3.5920	0	1,099	71.5250	387	0.2467	271	0.5887	0.3420	658	383	36.8%	
大雅區	1,230	95.3898	0	33	3.0335	0	1,275	98.4917	730	0.5796	153	0.5111	0.4018	883	359	28.9%	
官田區	430	100.2166	0	1	0.0020	0	431	100.6204	268	0.9477	137	0.5459	0.4018	405	25	5.8%	
新寮區	2,157	147.6432	0	4	0.0186	1	2,161	147.7374	1,010	1.4230	894	1.3474	1,904	1,904	252	11.7%	
新營區	784	163.3576	0	12	1.4716	0	796	191.7666	357	28.3101	384	1.3726	741	26.19375	43	5.5%	
鹽水區	267	45.5462	0	10	1.0575	0	277	46.2299	97	0.1608	153	0.5346	0.3738	250	17	6.4%	
白河區	1,065	50.6113	0	8	0.5119	0	1,073	51.2737	565	0.6719	390	0.5214	0.1505	955	114	10.7%	
西港區	1,632	58.9452	0	77	1.8470	0	1,709	61.4628	1,043	0.7723	153	0.1018	0.6706	1,196	436	26.7%	
善化區	1,257	31.0800	0	30	0.7919	92	1,287	31.7870	690	0.7110	338	0.7959	1.0288	1,028	137	11.8%	
新仁區	1,450	44.1515	0	23	0.7060	0	1,473	44.8896	648	0.4487	558	0.4166	0.0321	1,206	244	16.8%	
楠西區	853	184.8393	0	158	3.7134	0	1,011	189.0228	409	1.3263	214	0.8561	0.4701	623	230	27.0%	
永康區	1,737	208.3796	0	27	4.4697	0	1,764	212.1812	974	1.8944	560	2.5625	1.534	1,985	203	11.7%	
永山區	2,456	240.5819	0	92	10.2785	0	2,548	251.6043	1,310	2.9678	675	2.2239	0.7439	1,985	471	19.2%	
橋頭區	1,584	166.2309	0	62	2.3356	0	1,646	168.7773	690	1.2776	441	1.0668	1,131	0.2108	71.4%	453	28.6%
路竹區	2,021	389.9591	0	182	7.8679	1	2,203	396.1371	662	1.7113	1,226	3.4012	1.6899	1,888	132	6.5%	
大社區	691	271.3223	0	44	7.3832	0	735	280.1089	576	1.4492	10	0.0457	0.6733	586	105	15.2%	
六龜區	926	142.4255	0	143	9.9888	0	1,067	164.2879	551	1.4160	164	0.7427	820	1,6733	106	11.4%	
大樹區	1,149	312.8421	0	20	1.9108	0	1,169	315.3433	654	0.9312	91	0.3409	0.5904	745	404	35.2%	
新埔鎮	669	141.9184	0	76	4.3463	0	745	146.5350	539	1.4629	4	0.4298	0.2703	543	126	18.8%	
芎林鄉	2,877	436.2218	0	317	10.4186	0	3,194	447.7880	1,357	2.1102	287	0.9626	1,644	1,1476	1,233	42.9%	
芎林鄉	1,877	117.4623	0	105	5.7966	0	1,982	124.3511	1,136	2.1675	491	1.0753	1.0922	1,627	250	13.3%	
苑裡鎮	1,511	386.8475	0	100	25.7716	0	1,611	414.3181	968	3.4377	249	1.7387	1,217	1,6390	294	19.5%	
造橋鄉	1,566	272.8899	0	150	8.5329	0	1,716	283.4084	996	1.6486	1,223	1.9855	78.1%	1,985	343	21.9%	
竹山鎮	1,035	346.0256	0	76	24.3042	0	1,111	372.1151	769	2.1614	92	0.3761	1.7853	881	174	16.8%	
草屯鎮	876	335.4793	0	45	2.9973	0	921	337.9722	270	3.3005	515	10.4050	89.6%	785	91	10.4%	
魚池鄉	1,375	500.4126	0	112	3.5839	0	1,487	507.0316	567	7.0275	542	3.9255	1,109	3.0351	80.7%	266	19.3%
水里鄉	1,033	333.8418	0	38	3.8224	1	1,071	331.1771	447	7.0590	382	13.5460	80.3%	829	203	19.7%	
芬園鎮	1,127	182.5304	0	142	182.3085	0	1,269	189.3776	552	1.1059	354	1.3278	906	-0.2219	80.4%	21	19.6%
二林鎮	1,401	216.1562	0	115	14.4704	0	1,516	231.2166	1,158	0.6863	31	0.0964	1,189	0.5899	84.9%	212	15.1%
伸港鄉	1,401	113.7546	0	41	2.4764	0	1,442	116.6080	673	0.8480	353	0.4710	1,026	0.3770	73.2%	375	26.8%
田中鎮	1,171	163.5348	0	60	8.0796	0	1,231	100.1072	338	1.3956	345	0.2080	80.1%	938	233	19.9%	
埤頭鄉	788	89.0501	0	61	89.4646	6	849	100.1072	338	1.3956	345	0.2080	80.1%	938	233	19.9%	
埔心鄉	1,356	246.7006	0	108	20.4264	9	1,464	268.3976	871	2.5956	316	1.1877	1,2706	1,187	160	11.9%	
埔鹽鄉	903	63.4375	0	17	0.6155	0	920	65.0632	601	1.5035	208	0.4933	1.0102	809	94	10.4%	

104年地籍圖重測「重測成果分析」統計表 2/2

面積單位：公頃

項目 鄉鎮市區	重測前					重測後					增加				減少				發生面積 增減率 數百分比	面積相符 筆數	面積相符 之筆數百 分比																
	筆數	面積	未登記土地		新增分 別筆數	筆數	面積	筆數	面積	筆數	面積	筆數	面積	筆數	面積	筆數	面積	筆數				面積	筆數	面積	筆數	面積											
			筆數	面積																							面積	面積	面積	面積	面積	面積	面積	面積	面積	面積	面積
古坑鄉	2,092	261.8395	2,092	259.9456	0	2,298	278.2569	1,342	2.3339	516	4.2278	1,858	-1.8939	88.8%	234	11.2%																					
斗六市	201	27.1822	201	27.2184	0	221	29.6737	127	0.1052	43	0.0690	170	0.0362	84.6%	31	15.4%																					
大埤鄉	1,291	207.9002	1,291	207.1485	0	1,430	265.4276	878	1.9631	265	2.7148	1,145	-0.7517	88.7%	146	11.3%																					
虎尾鎮	1,252	74.4859	1,252	74.8511	0	1,264	75.6348	723	0.8385	378	0.4732	1,101	0.3652	87.9%	151	12.1%																					
崙背鄉	1,668	431.2756	1,663	433.3189	5	1,771	463.6642	1,366	9.2141	216	7.1708	1,582	2.0433	95.1%	81	4.9%																					
麥寮鄉	1,285	309.5256	1,281	311.8476	4	1,345	324.8125	1,108	3.8886	100	1.5666	1,208	2.3220	94.3%	73	5.7%																					
鹿草鄉	3,802	253.4936	3,802	254.4159	0	4,069	264.3599	2,223	3.2041	825	2.2817	3,048	0.9224	80.2%	754	19.8%																					
西嶼鄉	4,348	358.2342	4,350	357.9093	2	4,863	376.1904	2,377	3.5682	619	4.0131	3,729	-0.3249	68.9%	1,354	31.1%																					
莿桐鄉	2,433	590.7899	2,433	592.7770	0	2,686	613.3770	1,473	11.8605	813	9.8734	2,286	1.9871	94.0%	147	6.0%																					
長治鄉	2,040	435.2072	2,040	436.0523	0	2,060	438.3618	983	4.1061	609	3.2610	1,592	0.8451	78.0%	448	22.0%																					
高樹鄉	3,038	878.7770	3,038	884.2872	0	3,184	925.3963	1,715	8.6520	712	3.1418	2,427	5.5102	79.9%	611	20.1%																					
枋寮鄉	1,185	310.3236	1,185	310.8034	0	1,311	323.6303	802	2.0912	265	1.6114	1,067	0.4798	90.0%	118	10.0%																					
埤寮鄉	1,272	338.6567	1,272	339.8191	0	1,355	348.0534	893	2.9726	214	1.8102	1,107	1.1624	87.0%	165	13.0%																					
大武壠	888	288.0188	888	287.4340	0	912	293.7234	333	1.4192	306	2.0040	639	-0.5848	72.0%	249	28.0%																					
關山鎮	833	135.7147	833	135.8229	0	909	142.2254	416	1.0008	347	0.8926	763	0.1082	91.6%	70	8.4%																					
鹿野鄉	243	72.0454	243	72.7056	0	252	78.8767	136	0.9445	94	0.2843	458	0.6602	94.7%	13	5.3%																					
春林鄉	535	219.3030	535	218.9829	0	537	220.2687	441	0.9361	17	1.2561	488	-0.3200	85.6%	77	14.4%																					
秀林鄉	1,052	345.1979	1,052	347.2350	0	1,078	354.3040	947	2.2688	40	0.2318	987	2.0371	93.8%	65	6.2%																					
光復鄉	1,000	930.1208	995	935.1007	5	1,071	948.4233	854	7.5970	64	2.6170	918	4.9800	92.3%	77	7.7%																					
地方政府 辦理小計	92,914	15,327.4020	92,808	15,398.0597	124	99,131	15,973.0587	54,303	180.2003	20,881	109.5426	75,184	70.6577	81.0%	17,624	19.0%																					
八里區	6,378	1,355.2058	6,327	1,360.6243	51	6,938	1,398.1474	3,067	6.8455	420	1.4269	3,487	5.4185	55.1%	2,840	44.9%																					
平溪區	1,584	79.3393	1,584	79.5823	0	1,661	82.2494	810	0.4400	143	0.1970	953	0.2430	60.2%	631	39.8%																					
大溪區	5,110	631.5732	5,110	632.9947	0	5,559	649.1906	2,558	4.5191	906	3.0976	3,464	1.4215	67.8%	1,646	32.2%																					
當里鄉	5,486	1,836.1332	5,360	1,843.2936	126	5,878	1,893.9043	4,078	21.6278	1,036	14.4674	5,114	7.1604	95.4%	246	4.6%																					
地方政府 委外小計	18,558	3,902.2515	18,391	3,916.4950	177	20,036	4,023.4917	10,513	33.4323	2,505	19.1888	13,018	14.2435	70.8%	5,363	29.2%																					
三峽區	656	36.4070	656	36.6537	0	676	38.4186	267	0.5146	0	0.284	551	0.2467	84.0%	105	16.0%																					
鶯歌區	2,081	121.9532	2,081	122.4717	0	2,134	127.7115	1,005	1.0848	456	0.5663	1,461	0.5185	70.2%	620	29.8%																					
樹林區	3,963	427.2578	3,963	428.0068	0	4,188	441.2756	1,667	2.0047	659	1.2556	2,326	0.7490	58.7%	1,637	41.3%																					
蘆竹區	3,084	380.1172	2,828	380.5747	241	3,325	387.3619	1,658	1.7679	415	1.3104	2,073	0.4575	73.3%	755	26.7%																					
新營區	167	16.4015	167	15.8803	0	169	16.0879	111	0.2199	29	0.7411	140	-0.5212	83.8%	27	16.2%																					
永東區	269	25.6716	269	25.7176	0	269	26.0776	126	0.1967	24	0.1507	150	0.0460	55.8%	119	44.2%																					
善化區	1,174	38.9599	1,166	39.7000	8	1,182	39.9853	672	1.1525	313	0.4125	985	0.7401	84.5%	181	15.5%																					
西港區	1,158	48.2824	1,158	49.1531	0	1,161	49.2350	478	1.1393	112	0.2686	590	0.8707	50.9%	568	49.1%																					
中西區	2,018	16.0552	2,018	16.1078	0	2,038	16.2531	786	0.3351	636	0.2825	1,422	0.0526	70.5%	596	29.5%																					
東區	948	6.9146	948	6.8898	0	948	6.8898	281	0.0566	290	0.0814	571	-0.0248	60.2%	377	39.8%																					
崑山區	60	55.2835	60	55.3939	0	60	55.3939	21	0.2321	18	0.1218	39	0.1104	65.0%	21	35.0%																					
林園區	312	3.9146	312	3.9473	0	323	4.0306	152	0.1387	116	0.1060	268	0.0327	85.9%	44	14.1%																					
三民區	83	5.1126	83	5.1032	0	83	5.1032	28	0.0111	33	0.0205	61	-0.0094	73.5%	22	26.5%																					
宜蘭市	2,276	85.7733	2,264	86.0429	12	2,276	86.0429	1,114	0.7732	445	0.5036	1,559	0.2696	68.9%	705	31.1%																					
頭城鎮	2,661	146.9122	2,660	147.3082	1	2,664	147.3185	1,432	1.1970	699	0.8011	2,131	0.3960	80.1%	529	19.9%																					
冬山鄉	4,900	390.3190	4,856	392.3450	44	4,900	392.3450	3,181	4.2773	499	2.2513	3,680	2.0260	75.8%	1,176	24.2%																					
芬園鎮	572	7.0788	572	7.1869	0	592	7.9230	284	0.1687	155	0.0606	439	0.1081	76.7%	133	23.3%																					
芬園鄉	864	115.0418	864	115.3037	0	930	126.0894	571	0.3972	45	0.1354	616	0.2619	71.3%	248	28.7%																					
埔鹽鄉	224	16.8485	224	17.1755	0	230	17.4324	151	0.3913	63	0.0643	214	0.3270	95.5%	10	4.5%																					
東港鎮	1,116	16.1856	1,116	16.2290	0	1,116	16.2290	497	0.2563	428	0.2128	925	0.0434	82.9%	191	17.1%																					
地方政府自籌 經費辦理小計	28,586	1,960.4903	28,265	1,967.1910	321	29,264	2,006.8443	14,482	16.3149	5,719	9.6142	20,201	6.7007	71.5%	8,064	28.5%																					
平溪區	3,766	166.3324	3,755	167.3020	11	3,871	173.8798	1,588	1.8593	686	0.8897	2,274	0.9696	60.6%	1,481	39.4%																					
龜山區	3,814	598.9828	3,814	600.8801	0	4,216	614.5093	2,546	3.0390	470	1.1417	3,016	1.8973	79.1%	798	20.9%																					
中壢區	1,765	22.4008	1,765	22.5317	0	1,775	25.4650	782	0.4678	555	0.3370	1,337	0.1309	75.8%	428	24.2%																					
沙鹿區	4,308	67.1259	4,308	66.4837	0	4,311	66.5319	1,859	1.7806	1,706	2.4228	3,565	-0.6422	82.8%	743	17.2%																					
頭份區	5,301	225.5145	5,301	224.7408	8	5,309	224.8618	2,565	2.7699	1,284	3.5436	3,849	-0.7736	72.6%	1,452	27.4%																					
苗栗市	6,565	109.1456	6,565	108.8768	4	6,569	108.8909	2,679	1.0904	1,904	1.3592	4,593	-0.2688	69.8%	1,982	30.2%																					
地方政府自籌 經費委外小計	25,519	1,189.5020	25,508	1,190.8151	11	26,051	1,214.1387	12,019	11.0070	6,605	9.6939	18,624	1.3131	73.0%	6,884	27.0%																					

104年度地籍圖重測「埋設土地界標數量」統計表 1/2

鄉鎮市區	重測後筆數	重測後界址點數	埋設土地界標數量(支)						埋設比率
			小計	水泥樁數量	塑膠樁數量	鋼釘	銅帽	其他	
合計	202,848	868,169	292,946	1,163	132,913	156,534	1,853	483	33.74%
新店區	2,500	10,745	2,352	24	670	1,658	0	0	21.89%
大溪區	2,804	9,792	3,776	7	1,286	2,483	0	0	38.56%
苗栗市	2,538	15,256	2,936	0	1,445	1,491	0	0	19.24%
沙鹿區	2,656	7,256	3,903	11	1,930	1,962	0	0	53.79%
竹山鎮	2,512	16,876	2,032	34	1,024	974	0	0	12.04%
二林鎮	2,709	7,994	6,105	22	3,020	3,063	0	0	76.37%
斗六市	1,871	4,682	2,587	24	977	302	1,284	0	55.25%
古坑鄉	855	2,786	1,988	50	1,227	158	553	0	71.36%
民雄鄉	2,660	9,355	5,914	47	2,346	3,521	0	0	63.22%
麻豆區	2,470	5,535	3,598	11	1,613	1,974	0	0	65.00%
旗山區	2,630	8,771	3,099	22	1,443	1,634	0	0	35.33%
萬巒鄉	2,794	14,685	11,973	177	9,308	2,488	0	0	81.53%
中心辦小計	28,999	113,733	50,263	429	26,289	21,708	1,837	0	44.19%
樹林區	2,558	18,449	6,849	5	1,927	4,917	0	0	37.12%
龍潭區	7,329	35,723	5,135	0	1,797	3,338	0	0	14.37%
平鎮區	624	1,781	363	0	36	327	0	0	20.38%
龜山區	3,712	23,958	876	4	574	298	0	0	3.66%
沙鹿區	1,195	2,758	1,621	1	310	1,310	0	0	58.77%
外埔區	1,662	7,743	647	0	479	168	0	0	8.36%
烏日區	2,399	8,126	4,573	0	1,136	3,437	0	0	56.28%
太平區	878	2,651	893	0	298	595	0	0	33.69%
神岡區	1,099	5,928	3,414	11	1,385	2,018	0	0	57.59%
大雅區	1,275	4,953	2,868	7	1,534	1,327	0	0	57.90%
新社區	431	1,240	946	0	385	561	0	0	76.29%
官田區	2,160	6,098	2,681	17	1,089	1,574	0	1	43.97%
新營區	796	2,190	938	2	719	217	0	0	42.83%
鹽水區	277	798	293	1	234	58	0	0	36.72%
白河區	1,077	2,646	1,623	51	696	876	0	0	61.34%
西港區	1,709	4,375	3,376	18	733	2,625	0	0	77.17%
善化區	1,195	2,827	1,885	3	136	1,746	0	0	66.68%
歸仁區	1,473	4,626	615	0	185	165	0	265	13.29%
楠西區	1,011	6,300	1,067	7	93	967	0	0	16.94%
永康區	1,764	5,567	4,320	0	2,888	1,432	0	0	77.60%
旗山區	2,548	8,676	2,433	0	544	1,889	0	0	28.04%
橋頭區	1,646	5,667	3,066	16	1,474	1,576	0	0	54.10%
路竹區	2,202	9,534	5,083	39	2,219	2,816	0	9	53.31%
大社區	735	5,027	617	0	305	312	0	0	12.27%
六龜區	1,067	4,921	1,699	22	1,258	419	0	0	34.53%
大樹區	1,169	7,547	1,732	0	853	879	0	0	22.95%
新埔鎮	745	7,629	804	0	400	404	0	0	10.54%
芎林鄉	3,194	19,525	2,002	0	667	1,335	0	0	10.25%
西湖鄉	1,982	8,909	4,819	1	1,957	2,861	0	0	54.09%
苑裡鎮	1,611	9,461	4,723	2	3,273	1,448	0	0	49.92%
造橋鄉	1,716	10,082	6,106	51	3,973	2,082	0	0	60.56%
竹山鎮	1,111	7,353	944	0	671	273	0	0	12.84%
草屯鎮	921	7,655	1,512	16	161	1,335	0	0	19.75%
魚池鄉	1,487	10,258	1,838	0	1,516	322	0	0	17.92%
水里鄉	1,070	7,425	434	0	191	243	0	0	5.85%
二林鎮	1,170	3,471	2,606	42	1,522	1,042	0	0	75.08%
芬園鄉	1,516	7,846	3,453	0	1,289	2,164	0	0	44.01%
伸港鄉	1,442	3,245	2,451	13	1,023	1,410	1	4	75.53%
田中鎮	1,231	4,546	3,964	2	2,757	1,205	0	0	87.20%
埤頭鄉	843	1,855	1,141	8	573	560	0	0	61.51%
田尾鄉	1,455	3,112	2,618	22	1,895	701	0	0	84.13%
埔鹽鄉	920	5,288	3,548	0	1,234	2,314	0	0	67.10%

104年度地籍圖重測「埋設土地界標數量」統計表 2/2

鄉鎮市區	重測後筆數	重測後界址點數	埋設土地界標數量(支)						埋設比率
			小計	水泥椿數量	塑膠椿數量	鋼釘	銅帽	其他	
古坑鄉	2,298	10,820	2,715	73	1,262	1,377	0	3	25.09%
斗六市	221	6,562	334	7	174	153	0	0	5.09%
大埤鄉	1,430	4,087	1,600	18	785	797	0	0	39.15%
虎尾鎮	1,264	3,228	2,276	10	409	1,857	0	0	70.51%
崙背鄉	1,766	5,166	3,499	1	2,059	1,425	14	0	67.73%
麥寮鄉	1,341	3,297	1,257	1	540	716	0	0	38.13%
鹿草鄉	4,069	9,779	6,186	32	1,917	4,237	0	0	63.26%
西嶼鄉	4,863	15,955	5,431	0	1,612	3,819	0	0	34.04%
萬巒鄉	2,686	12,859	8,665	70	6,965	1,630	0	0	67.38%
長治鄉	2,060	8,763	4,199	0	2,918	1,281	0	0	47.92%
高樹鄉	3,184	10,215	5,550	63	3,229	2,258	0	0	54.33%
枋寮鄉	1,311	5,876	5,092	23	3,487	1,582	0	0	86.66%
恆春鎮	1,355	6,236	2,289	0	1,593	696	0	0	36.71%
大武鄉	912	4,241	1,613	5	1,004	604	0	0	38.03%
關山鎮	909	4,576	1,280	0	751	529	0	0	27.97%
鹿野鄉	252	856	247	0	30	217	0	0	28.86%
卑南鄉	537	2,349	1,593	0	1,298	295	0	0	67.82%
秀林鄉	1,078	3,277	1,373	1	945	427	0	0	41.90%
光復鄉	1,066	4,897	544	0	483	61	0	0	11.11%
地方政府 辦理小計	99,007	430,808	158,319	665	77,850	79,507	15	282	36.75%
八里區	6,887	55,820	4,140	23	2,338	1,779	0	0	7.42%
平溪區	1,661	8,634	444	0	12	432	0	0	5.14%
大溪區	5,559	28,402	10,268	0	4,868	5,400	0	0	36.15%
富里鄉	5,752	32,317	4,134	12	1,813	2,309	0	0	12.79%
地方政府 委外小計	19,859	125,173	18,986	35	9,031	9,920	0	0	15.17%
三峽區	676	1,851	434	0	11	423	0	0	23.45%
鶯歌區	2,134	6,546	1,748	0	318	1,430	0	0	26.70%
樹林區	4,188	21,669	9,312	12	2,243	7,057	0	0	42.97%
蘆竹區	3,069	14,608	4,311	1	2,071	2,239	0	0	29.51%
新營區	169	521	376	1	179	196	0	0	72.17%
永康區	269	662	522	0	325	197	0	0	78.85%
善化區	1,174	2,809	1,882	10	490	1,382	0	0	67.00%
西港區	1,161	2,356	1,366	4	483	879	0	0	57.98%
中西區	2,038	4,522	979	0	0	778	0	201	21.65%
東區	948	2,130	996	0	0	996	0	0	46.76%
鼓山區	60	662	254	0	28	226	0	0	38.37%
林園區	323	775	294	1	35	258	0	0	37.94%
三民區	83	323	0	0	0	0	0	0	0.00%
宜蘭市	2,264	5,181	2,949	0	179	2,770	0	0	56.92%
頭城鎮	2,663	7,750	3,424	0	1,269	2,155	0	0	44.18%
冬山鄉	4,856	13,275	8,391	0	5,062	3,329	0	0	63.21%
鹿港鎮	592	1,268	599	0	55	544	0	0	47.24%
芬園鄉	930	4,615	2,044	0	626	1,418	0	0	44.29%
埔鹽鄉	230	5,288	3,548	0	1,234	2,314	0	0	67.10%
東港鎮	1,116	2,583	990	1	17	972	0	0	38.33%
地方政府自籌 經費辦理小計	28,943	99,394	44,419	30	14,625	29,563	0	201	44.69%
平溪區	3,860	20,927	1,883	1	241	1,641	0	0	9.00%
龜山區	4,216	33,681	2,865	0	1,190	1,675	0	0	8.51%
中壢區	1,775	4,174	543	0	16	527	0	0	13.01%
沙鹿區	4,311	9,411	2,297	1	692	1,603	1	0	24.41%
頭份鎮	5,309	14,551	5,750	0	1,886	3,864	0	0	39.52%
苗栗市	6,569	16,317	7,621	2	1,093	6,526	0	0	46.71%
地方政府自籌 經費委外小計	26,040	99,061	20,959	4	5,118	15,836	1	0	21.16%

104年度地籍圖重測「重測前後地籍資料異動」統計表 1/3

面積單位:公頃

辦理單位	縣市	鄉鎮市區	重測前				重測後 (含未登記土地面積、筆數)				地籍圖幅數
			段數	段名	面積	筆數	段數	段名	面積	筆數	
合計			193		26,046.3083	192,963	184		26,994.6250	202,848	11,859
北區第一測量隊	新北市	新店區	2	直潭段尺小段、直潭段頂石厝小段	159.7699	2,492	3	淡寮谷、櫻花、梅花湖	160.5554	2,500	102
北區第二測量隊	桃園市	大溪區	1	番子寮	195.5053	2,406	1	瑞源	200.7752	2,804	99
中區測量隊	苗栗縣	苗栗市	1	南勢坑段南勢坑小段	422.3877	2,269	1	聯大	435.8329	2,538	185
	臺中市	沙鹿區	1	南勢坑段南勢坑小段	109.4135	2,666	2	慶安、南勢	110.2340	2,656	68
	南投縣	竹山鎮	1	田子	687.0699	2,398	2	文田、大林	695.8467	2,512	101
	彰化縣	二林鎮	2	大排沙、萬合	573.0124	2,500	2	東勢、大永	591.6788	2,709	260
南區第一測量隊	雲林縣	斗六市	1	竹園子	121.1034	1,846	1	貞寮	123.8996	1,871	61
	雲林縣	古坑鄉	2	高厝林子頭、溪邊厝	78.0896	790	1	高林北	81.4313	855	47
	嘉義縣	民雄鄉	3	新庄子、松子腳、大崎腳	240.8404	2,548	1	新庄	247.9301	2,660	114
南區第二測量隊	臺南市	麻豆區	3	埤頭、北勢寮、大山腳	160.5864	2,460	2	廟後、大埤	161.2563	2,470	82
	高雄市	旗山區	1	磚磘坑	398.5952	2,524	3	新光、尚和、權仔坑	404.5770	2,630	205
東區測量隊	屏東縣	萬巒鄉	2	回溝水、五溝水	520.2889	2,487	3	大林、德勝、新庄	563.0745	2,794	292
中心辦小計			20		3,666.6626	27,386	22		3,777.0918	28,999	1,616
地方政府辦理	新北市	樹林區	6	崙子段、石頭溪段上石頭溪小段、石頭溪段下石頭溪小段、石頭溪段柑園小段、三塊厝段、溪乾厝段溪乾厝小段	200.6493	2,415	2	北園、西園	209.5013	2,558	107
	桃園市	龍潭區	5	竹篙子、三洽水、銅鑼圈、四方林段四方林小段、三角林	1,004.4107	6,557	3	金龍、高平、龍源	1,038.7144	7,329	461
		平鎮區	1	宋屋段高山下小段	32.7063	583	1	長安段	33.8826	624	22
		龜山區	2	楓樹坑段楓樹坑小段、舊路坑段舊路坑小段	528.4360	3,297	3	舊路坑一、舊路坑二、舊路坑三	555.1530	3,712	268
	臺中市	沙鹿區	1	南勢坑段南勢坑小段	24.8303	1,192	1	南勢東	25.0161	1,195	36
		外埔區	1	廟子	203.7245	1,544	1	上廟子	214.5695	1,662	31
		烏日區	1	五張犁	143.6415	2,302	2	五張犁東、五張犁西	146.8331	2,399	55
		太平區	1	頭汴坑	52.8513	870	1	聖和	53.9684	878	33
	臺南市	神岡區	1	下溪洲段后寮小段	68.2750	1,041	1	大明	71.5250	1,099	38
		大雅區	1	花厝	95.3898	1,230	1	花厝庄	98.4917	1,275	50
新社區		2	七分段水井子小段、馬力埔	100.2166	430	1	新水井	100.6204	431	52	
官田區		2	官田、番子田	147.6432	2,157	1	新官田	147.7374	2,160	74	
新營區		3	鐵線橋、秀才、姑爺	163.3576	784	1	新秀才	191.7666	796	83	
鹽水區		3	南竹子腳、坐頭港、下林	45.5462	267	1	新坐頭港	46.2299	277	32	
高雄市	白河區	2	頂秀祐、下秀祐	50.6113	1,065	1	秀祐	51.2737	1,077	38	
	西港區	2	劉厝、南海埔	58.9452	1,632	2	成功、中東	61.4628	1,709	49	
	善化區	1	曾文	31.0800	1,257	1	什美	31.7870	1,195	31	
	歸仁區	1	歸仁南	44.1515	1,450	1	六甲	44.8896	1,473	26	
	楠西區	1	鹿陶洋	184.8393	853	1	鹿田	189.0228	1,011	90	
	永康區	2	萬松、三崁店	208.3796	1,737	1	三民	212.1812	1,764	108	
	旗山區	1	磚磘坑	240.5819	2,456	2	得湖、嶺口	251.6043	2,548	153	
高雄市政府	橋頭區	2	中崎、林子頭	166.2309	1,584	2	中峰、內庄	168.7773	1,646	94	
	路竹區	2	營後、一甲	389.9591	2,021	2	營前、樹人	396.1371	2,202	196	
	大社區	1	牛食坑	271.3223	691	1	水埤	280.1089	735	184	
	六龜區	1	六龜	142.4255	926	1	仙人	164.2879	1,067	92	
	大樹區	2	樣子腳、大樹	312.8421	1,149	1	和山	315.3433	1,169	136	

104年度地籍圖重測「重測前後地籍資料異動」統計表 2/3

面積單位:公頃

辦理單位	縣市	重測前				重測後 (含未登記土地面積、筆數)				面積	筆數	地籍圖幅數
		鄉鎮市區	段名	面積	筆數	段數	段名	面積	筆數			
新竹縣	新埔鎮	新埔鎮	1 大坪段九芎湖小段	141.9184	669	1	九芎湖	146.5350	745	48		
			2 水坑、上山	436.2218	2,877	3	水坑壠、水坑貳、上山壠	447.7880	3,194	218		
			3 二湖、三湖、鴨母坑	117.4623	1,877	2	新二湖、新鴨南	124.3511	1,982	76		
	苗栗縣	苑裡鎮	苑裡鎮	2 大埔段青埔小段、大埔段大埔小段	386.8475	1,511	2	大埔北、大埔南	414.3181	1,611	196	
				1 潭內	272.8899	1,566	2	大潭、新潭內	283.4084	1,716	158	
				1 田子	346.0256	1,035	1	田東	372.1151	1,111	52	
				3 山腳、南埔、鮑仔寮	335.4793	876	1	雷頂	337.9722	921	152	
	南投縣	魚池鄉	魚池鄉	1 鹿窩	500.4126	1,375	1	香茶	507.0316	1,487	211	
				1 龜子頭	333.8418	1,033	1	新玉峰	331.1771	1,070	159	
				1 塗子崙段詹厝子小段	182.5304	1,127	1	詹厝	189.3776	1,170	30	
1 同安寮				216.1562	1,401	2	同安、中崙	231.2166	1,516	120		
1 溪底				113.7546	1,401	1	定興	116.6080	1,442	59		
1 外三塊厝				163.5348	1,171	1	三民	172.0464	1,231	83		
1 埤頭				89.0501	788	1	埔尾	100.1072	843	51		
1 海豐崙				246.7006	1,356	1	海豐	268.3976	1,455	122		
1 東寮				63.4375	903	1	新東寮	65.0632	920	39		
2 高厝林子頭、溪邊厝				261.8395	2,092	2	高林南、荷苞	278.2569	2,298	139		
彰化縣	斗六市	斗六市	1 大崙段茄苳腳小段	27.1822	201	1	劉厝	29.6737	221	22		
			1 舊庄	207.9002	1,291	2	鎮平、怡然	265.4276	1,430	141		
			2 蕃薯、過溪子	74.4859	1,252	3	興南、中溪、下溪	75.6348	1,264	52		
			4 貓兒子、豐草、草湖、舊庄	431.2756	1,668	3	新貓兒子、新草湖、洲仔	463.6642	1,766	156		
			2 沙崙後、許厝寮段後安寮小段	309.5256	1,285	2	楊厝、後安	324.8125	1,341	165		
			5 後堀、麻豆店、三角子、中寮、竹子腳	253.4936	3,802	4	後廬、三角、重寮、松山	264.3599	4,069	233		
			2 合界頭、竹高灣	358.2342	4,348	3	合界、竹灣、小門	376.1904	4,863	227		
			2 四溝水、五溝水	590.7899	2,433	3	柑園、成德、三民	613.3770	2,686	292		
			1 番子寮	435.2072	2,040	2	繁興、華錦	438.3618	2,060	212		
			4 埔羌崙、田子、加蚋埔、舊大路關	878.7770	3,038	3	新田子、新泰山、南華	925.3963	3,184	408		
嘉義縣	鹿草鄉	鹿草鄉	1 枋寮段北勢寮小段	310.3236	1,185	1	金寮	323.6303	1,311	146		
			1 糠榔林	338.6567	1,272	1	德和	348.0534	1,355	94		
			1 大武	288.0188	888	1	西勢湖	293.7234	912	133		
			1 日出	135.7147	833	1	新日出	142.2254	909	76		
			1 大原	72.0454	243	1	寶華	78.8767	252	52		
			1 初鹿	219.3030	535	1	和平	220.2687	537	104		
			1 崇德	345.1979	1,052	1	下台地	354.3040	1,078	168		
			1 光復	930.1208	1,000	1	馬錫山	948.4233	1,066	106		
			104	15,327.4020	92,914	94		15,973.0587	99,007	7,239		
			新北市	八里區	八里區	5 小八里全段老坪坑小段、小八里全段竹圍子小段、下厝子段下厝子小段、下厝子段長道坑口小段、長道坑段	1,355.2058	6,378	4	長坑、下厝、楓林、荖阡	1,398.1474	6,887
2 十分寮段六分寮小段、十分寮段十分寮小段	79.3393	1,584				2	十分、南山一	82.2494	1,661	28		
4 中庄段中庄街小段、中庄段頂山腳小段、中庄段中庄街小段、中庄段頂山腳小段、中庄段頂山腳小段、中庄段頂山腳小段	631.5732	5,110				3	半屏、大鶯、瑞興	649.1906	5,559	308		
1 塹	1,836.1332	5,486				5	馬里旺、富南、鶯溪、富山、吉拉米代	1,893.9043	5,752	260		
桃園市	大溪區	大溪區	12	3,902.2515	18,558	14		4,023.4917	19,859	1,247		
			小計									
地方政府 委外辦理	花蓮縣	富里鄉	12									
			小計									

104年度地籍圖重測「重測前後地籍資料異動」統計表 3/3

面積單位:公頃

辦理單位	縣市	鄉鎮市區	重測前				重測後 (含未登記土地面積、筆數)				地籍圖幅數		
			段數	段名	面積	筆數	段數	段名	面積	筆數			
新北市政府 自籌經費	新北市	三峽區	1	隆恩埔	36.4070	656	1	龍福	38.4186	676	28		
			3	二甲九、南靖厝、尖山段尖山小段	121.9532	2,081	3	三鶯、南靖	127.7115	2,134	93		
			7	石頭溪段上石頭溪小段、石頭溪段下石頭溪小段、石頭溪段、樟樹窟、溪墘厝段溪墘厝小段、溪墘厝段樹園小段	427.2578	3,963	3	西園、南園、東園	441.2756	4,188	213		
		桃園市	桃園市	蘆竹區	2	蘆竹、大竹園	380.1172	3,084	3	宏華、宏昌、宏竹	387.3619	3,069	195
					1	姑爺	16.4015	167	1	新秀才	16.0879	169	10
					2	蔦松、三鼓店	25.6716	269	1	三民	25.7176	269	20
					1	小新營	38.9599	1,174	1	北小新	39.9853	1,174	25
		臺南市	臺南市	西港區	3	西港、南海埔、港南	48.2824	1,158	1	西港墾	49.2350	1,161	33
					9	西門段二小段、西門段三小段、港段一小段、港段二小段、永樂段一小段、永樂段二小段、永樂段三小段、永樂段四小段、錦段三小段	16.0552	2,018	1	五條港	16.2531	2,038	14
					2	竹篙厝、龍山	6.9146	948	1	府東	6.8898	948	7
1	壽山				55.2835	60	1	壽山	55.3939	60	12		
高雄市	高雄市	林園區	1	溪州	3.9146	312	1	東墜	4.0306	323	10		
			1	中都段一小段	5.1126	83	1	新都	5.1032	83	11		
			2	金六結段五結小段、金六結段六結小段	85.7733	2,276	3	金六結二、金六結三、金五結	86.0429	2,264	61		
			3	拔雅林段拔雅林小段、拔雅林段武營小段、港漢段港口小段	146.9122	2,661	3	拔雅林五、武營、港口新	147.3185	2,663	97		
宜蘭縣	宜蘭縣	冬山鄉	4	鹿安、梅花、福山、太員	390.3190	4,900	4	鹿埔新、丸山、寶員、和員	392.3450	4,856	204		
			2	永安、東昇	7.0788	572	2	鹿東、永樂	7.9230	592	12		
			1	同安寮	115.0418	864	1	同安	126.0894	930	49		
			2	南港段南港小段、南港段菜堂小段	16.8485	224	1	新東寮	17.4324	230	9		
彰化縣	彰化縣	埔鹽鄉	1	東港	16.1856	1,116	1	豐海	16.2290	1,116	14		
			49		1,960.4903	28,586	34		2,006.8443	28,943	1,117		
			10	十分寮段南山坪小段、月桃寮小段、新寮小段及石底段白石腳小段、冬瓜寮坑小段、柴橋坑小段、平溪子小段、菁寮坑小段	166.3324	3,766	7	十分、南山一、南山二、平溪、石底一、菁寮、白石	173.8798	3,860	139		
			6	兔仔坑段大坵田下小段、兔仔坑段大湖頂小段、塔寮坑段馬頭小段、塔寮坑段新朝嶺小段、塔寮坑段嶺腳小段、塔寮坑段坑底小段	598.9828	3,814	2	塔寮坑、兔仔坑	614.5093	4,216	265		
桃園市政府 自籌經費	桃園市	中壢區	4	興南段興南小段、興南段中壢老小段、興南段公坡小段、三座屋段舊社小段	22.4008	1,765	1	老街溪	25.4650	1,775	25		
			1	鹿寮	67.1259	4,308	2	護安、成衣	66.5319	4,311	43		
			5	蟠桃段蟠桃小段、蟠桃段後庄小段、蟠桃段山下小段、田寮段二小段、興隆段興隆小段	225.5145	5,301	4	隆興、山下、後湖、仁愛	224.8618	5,309	132		
			3	苗栗、社寮岡、芒埔	109.1456	6,565	4	英才、文峰、建功、豐年	108.8909	6,569	36		
小計	小計	苗栗市	8		1,189.5020	25,519	20		1,214.1387	26,040	640		
			49		1,960.4903	28,586	34		2,006.8443	28,943	1,117		

104年度地籍圖重測「控制測量成果」統計表

一、控制測量

類別	檢測			測設
項目	基本控制點	加密控制點	合計	加密控制點
實測點數	586	1,114	1,700	1,390

二、圖根測量

類別 精度分析		幹導線		支導線		合計		佔總點數 百分比
		條	點	條	點	條	點	
合計		1,618	12,857	2,480	12,366	4,098	25,223	100.00%
精度	1/3000以上	13	580	80	632	93	1,212	4.81%
	1/5000以上	141	950	498	2,149	639	3,099	12.29%
	1/10000以上	1,464	11,327	1,902	9,585	3,366	20,912	82.91%
網狀平差點數		25,223						

104年度地籍圖重測「都市計畫樁清理」統計表

辦理單位	鄉鎮市區	樁位總數	遺失樁數	遺失樁數百分比%
合計		7,835	3,485	44.5%
北區第一測量隊	新店區	553	150	27.1%
中區測量隊	沙鹿區	228	8	3.5%
南區第一測量隊	民雄鄉	147	111	75.5%
南區第二測量隊	麻豆區	219	201	91.8%
小計		1,147	470	41.0%
地方政府辦理	沙鹿區	104	0	0.0%
	平鎮區	69	28	40.6%
	龜山區	809	766	94.7%
	烏日區	89	0	0.0%
	神岡區	49	0	0.0%
	大雅區	33	0	0.0%
	永康區	454	350	77.1%
	官田區	206	150	72.8%
	白河區	160	47	29.4%
	芬園鄉	34	34	100.0%
小計		2,007	1,375	68.5%
地方政府 委外辦理	八里區	1,017	152	14.9%
	平溪區	1,863	150	8.1%
	大溪區	105	87	82.9%
	富里鄉	14	0	0.0%
小計		2,999	389	13.0%
地方政府 自籌經費	善化區	140	74	52.9%
	西港區	97	49	50.5%
	東區	42	26	61.9%
	林園區	53	39	73.6%
	三民區	14	0	0.0%
	鹿港鎮	61	41	67.2%
	東港鎮	47	36	76.6%
小計		454	265	58.4%
地方政府 自籌委外	龜山區	10	5	50.0%
	中壢區	49	41	83.7%
	沙鹿區	232	108	46.6%
	苗栗市	90	23	25.6%
	頭份鎮	847	809	95.5%
小計		1,228	986	80.3%