

# 111年度地籍圖重測成果統計圖表

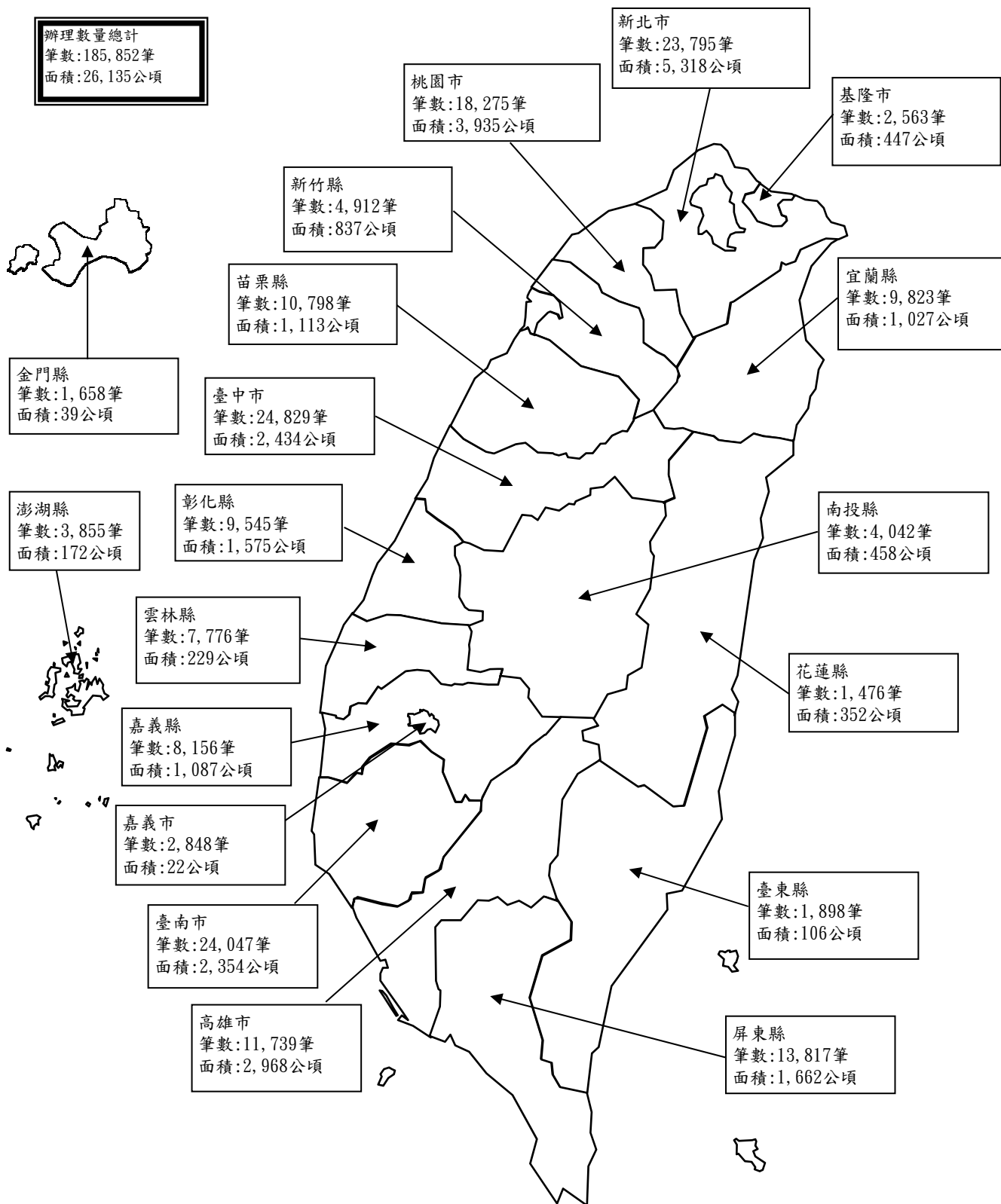
內政部國土測繪中心

中華民國 112 年 2 月

# 目 錄

一、111年度完成地籍圖重測地區分布圖	1
二、111年度地籍圖重測成果一覽表	2
三、地籍圖重測111年度計畫成果一覽表	5
四、111年度地方政府自籌經費辦理地籍圖重測成果一覽表	7
五、111年度地籍圖重測各機關辦理筆數統計圖	8
六、111年度地籍圖重測各機關辦理面積統計圖	9
七、62~111年度地籍圖重測成果統計表	10
八、111年度地籍圖重測「地籍調查指界暨界址爭議處理」統計表	11
九、111年度地籍圖重測「辦理協助指界情形」統計表	18
十、111年度地籍圖重測「結果公告閱覽暨異議處理分析」統計表	20
十一、111年度地籍圖重測「指界情形分析」統計表	24
十二、111年度地籍圖重測「重測前後面積增減」統計表	31
十三、111年度地籍圖重測「重測成果分析」統計表	32
十四、111年度地籍圖重測「埋設土地界標數量」統計表	34
十五、111年度地籍圖重測「重測前後地籍資料異動」統計表	36
十六、111年度地籍圖重測「控制測量成果」統計表	40
十七、111年度地籍圖重測「都市計畫樁清理」統計表	41

# 111年度完成地籍圖重測地區分布圖



註：統計資料包含地籍圖重測111年度計畫辦理及各直轄市、縣（市）政府自籌經費辦理，並於111年度辦理重測結果公告之地區。

111年度地籍圖重測成果一覽表 1/3

市縣	鄉鎮市區	辦理單位	重測合計筆數	重測合計面積(公頃)	公告日期
<b>合計</b>			<b>185,852</b>	<b>26,135.0023</b>	
新北市	林口區	地方政府辦理	8,078	1644.2380	111.09.28
	三芝區	地方政府委外辦理	4,947	913.7746	111.10.19
	新店區	地方政府委外辦理	2,918	522.3637	111.10.19
	林口區	地方政府自籌經費	3,528	919.3247	111.09.28
	三芝區	地方政府自籌委外	1,350	355.0614	111.10.19
	新店區	地方政府自籌委外	2,974	963.4994	111.10.19
<b>小計</b>			<b>23,795</b>	<b>5318.2618</b>	
桃園市	復興區	地方政府辦理	7,358	2120.2218	111.09.28
	蘆竹區	地方政府辦理	4,211	668.4604	111.09.28
	蘆竹區	地方政府委外辦理	1,159	97.3090	111.09.28
	大園區	地方政府委外辦理	2,081	154.5391	111.09.28
	桃園區	地方政府自籌經費	363	11.3297	111.10.26
	復興區	地方政府自籌委外	3,103	883.5030	111.10.26
<b>小計</b>			<b>18,275</b>	<b>3935.3630</b>	
臺中市	龍井區	中區測量隊	2,356	247.6613	111.09.30
	大肚區	中區測量隊	47	10.7658	111.09.30
	后里區	地方政府辦理	1,952	232.4220	111.09.30
	神岡區	地方政府辦理	1,010	78.0833	111.09.30
	梧棲區	地方政府辦理	1,436	34.0148	111.09.30
	太平區	地方政府辦理	583	100.1110	111.09.30
	霧峰區	地方政府辦理	546	169.2018	111.09.30
	大安區	地方政府辦理	2,320	284.5418	111.09.30
	烏日區	地方政府自籌經費	133	1.2872	111.04.06
	后里區	地方政府自籌委外	6,443	787.5751	111.06.30
	清水區	地方政府自籌委外*	531	79.6387	111.05.16
	龍井區	地方政府自籌委外*	6,962	343.4946	111.05.16
	霧峰區	地方政府自籌經費*	510	65.2140	111.09.30
<b>小計</b>			<b>24,829</b>	<b>2434.0115</b>	
臺南市	麻豆區	南區第二測量隊	2,679	177.5074	111.09.28
	後壁區	地方政府辦理	747	115.5805	111.09.28
	官田區	地方政府辦理	1,399	118.1747	111.09.28
	將軍區	地方政府辦理	1,199	92.8615	111.09.28
	佳里區	地方政府辦理	930	21.4156	111.09.28
	善化區	地方政府辦理	2,209	442.4784	111.09.28
	歸仁區	地方政府辦理	2,324	186.2454	111.09.28
	永康區	地方政府辦理	164	3.2396	111.09.28
	麻豆區	地方政府自籌委外	3,179	567.2080	111.03.30
	柳營區	地方政府自籌經費	1,281	19.7647	111.09.28
	後壁區	地方政府自籌經費	80	115.8845	111.09.28
	佳里區	地方政府自籌經費	397	45.4197	111.09.28
	善化區	地方政府自籌經費	489	339.6671	111.09.28
	永康區	地方政府自籌經費	2,396	40.5387	111.09.28
	北區	地方政府自籌經費*	2,362	50.7801	111.09.28
	安南區	地方政府自籌經費*	1,158	9.8388	111.09.28
	東區	地方政府自籌經費*	1,054	7.7421	111.09.28
	<b>小計</b>			<b>24,047</b>	<b>2354.3469</b>

註1:\* 表示已辦過重測或修測重新辦理之地區

註2:本表係依市縣別將重測計畫辦理地區及自籌經費辦理地區合併統計

111年度地籍圖重測成果一覽表 2/3

市縣	鄉鎮市區	辦理單位	重測合計筆數	重測合計面積(公頃)	公告日期
高雄市	燕巢區	南區第二測量隊	2,625	701.3687	111.09.28
	岡山區	地方政府辦理	920	80.1975	111.09.28
	燕巢區	地方政府辦理	1,758	429.5074	111.09.28
	內門區	地方政府辦理	2,810	621.7780	111.09.28
	田寮區	地方政府辦理	1,332	278.3919	111.09.28
	湖內區	地方政府辦理	792	156.6188	111.09.28
	茄萣區	地方政府辦理	218	123.7468	111.09.28
	六龜區	地方政府辦理	1,184	530.9117	111.09.28
	湖內區	地方政府自籌經費	19	0.3762	111.09.28
	茄萣區	地方政府自籌經費	81	44.9125	111.09.28
<b>小計</b>			<b>11,739</b>	<b>2967.8094</b>	
宜蘭縣	南澳鄉	地方政府自籌經費*	1,594	464.0306	111.09.30
	礁溪鄉	地方政府自籌經費*	101	1.4163	111.09.30
	宜蘭市	地方政府自籌經費*	3,522	44.6854	111.09.30
	礁溪鄉	地方政府自籌經費	1,284	161.1339	111.09.30
	五結鄉	地方政府自籌經費	3,322	355.6234	111.09.30
<b>小計</b>			<b>9,823</b>	<b>1026.8896</b>	
新竹縣	寶山鄉	地方政府辦理	2,296	341.9990	111.09.28
	寶山鄉	地方政府委外辦理	2,616	494.5952	111.09.28
<b>小計</b>			<b>4,912</b>	<b>836.5942</b>	
苗栗縣	通霄鎮	地方政府辦理	945	171.0848	111.09.28
	西湖鄉	地方政府辦理	1,469	322.2436	111.09.28
	大湖鄉	地方政府辦理	1,191	308.3694	111.09.28
	三灣鄉	地方政府辦理	963	196.1594	111.09.28
	苗栗市	地方政府自籌經費*	5,490	92.7934	111.06.22
	後龍鎮	地方政府自籌經費	740	22.4489	111.09.28
<b>小計</b>			<b>10,798</b>	<b>1113.0997</b>	
彰化縣	溪州鄉	地方政府辦理	2,075	419.5403	111.09.27
	竹塘鄉	地方政府辦理	4,398	793.3345	111.09.27
	二林鎮	地方政府辦理	916	193.6813	111.09.27
	秀水鄉	地方政府自籌經費	1,121	33.4923	111.03.14
	員林市	地方政府自籌經費*	1,035	134.8092	111.09.30
<b>小計</b>			<b>9,545</b>	<b>1574.8575</b>	
南投縣	草屯鎮	地方政府辦理	1,236	70.3662	111.09.30
	中寮鄉	地方政府辦理	1,461	224.3701	111.09.30
	埔里鎮	地方政府辦理	1,345	163.0602	111.09.30
<b>小計</b>			<b>4,042</b>	<b>457.7966</b>	
雲林縣	北港鎮	南區第一測量隊	2,653	30.4202	111.09.28
	北港鎮	地方政府辦理	1,301	38.8263	111.09.28
	土庫鎮	地方政府辦理	1,282	124.6952	111.09.28
	斗六市	地方政府委外辦理	2,540	34.7210	111.11.15
<b>小計</b>			<b>7,776</b>	<b>228.6627</b>	
嘉義縣	大林鎮	南區第一測量隊	2,632	458.0349	111.09.28
	番路鄉	地方政府辦理	3,241	441.3394	111.09.28
	六腳鄉	地方政府辦理	710	75.1364	111.09.28
	大林鎮	地方政府辦理	465	40.1516	111.09.28
	六腳鄉	地方政府自籌經費	1,108	71.9155	111.09.28
<b>小計</b>			<b>8,156</b>	<b>1086.5778</b>	

註1:\* 表示已辦過重測或修測重新辦理之地區

註2:本表係依市縣別將重測計畫辦理地區及自籌經費辦理地區合併統計

111年度地籍圖重測成果一覽表 3/3

市縣	鄉鎮市區	辦理單位	重測合計筆數	重測合計面積(公頃)	公告日期
嘉義市	西區	地方政府委外辦理	2,848	22.1342	111.10.14
<b>小計</b>			<b>2,848</b>	<b>22.1342</b>	
屏東縣	內埔鄉	東區測量隊	2,508	321.2156	111.09.30
	竹田鄉	地方政府辦理	1,401	174.6272	111.09.30
	萬巒鄉	地方政府辦理	688	134.2555	111.09.30
	內埔鄉	地方政府辦理	1,437	158.5626	111.09.30
	獅子鄉	地方政府辦理	1,682	122.1109	111.09.30
	恆春鎮	地方政府辦理	1,279	276.2190	111.09.30
	東港鎮	地方政府辦理	1,368	13.5976	111.09.30
	高樹鄉	地方政府辦理	2,588	391.1483	111.09.30
	屏東市	地方政府自籌經費*	866	70.2750	111.10.05
<b>小計</b>			<b>13,817</b>	<b>1662.0117</b>	
臺東縣	卑南鄉	地方政府辦理	1,898	106.1878	111.09.28
<b>小計</b>			<b>1,898</b>	<b>106.1878</b>	
花蓮縣	秀林鄉	地方政府辦理	825	162.6245	111.09.28
	玉里鎮	地方政府辦理	651	189.5353	111.09.28
<b>小計</b>			<b>1,476</b>	<b>352.1598</b>	
澎湖縣	白沙鄉	地方政府辦理	998	29.3403	111.09.28
	望安鄉	地方政府辦理	2,857	142.8834	111.09.28
<b>小計</b>			<b>3,855</b>	<b>172.2237</b>	
基隆市	七堵區	地方政府委外辦理	2,563	447.3016	111.11.02
<b>小計</b>			<b>2,563</b>	<b>447.3016</b>	
金門縣	金湖鎮	地方政府自籌經費*	1,658	38.7127	111.09.16
<b>小計</b>			<b>1,658</b>	<b>38.7127</b>	

註1:\* 表示已辦過重測或修測重新辦理之地區

註2:本表係依市縣別將重測計畫辦理地區及自籌經費辦理地區合併統計

地籍圖重測111年度計畫成果一覽表 1/2

市縣	鄉鎮市區	辦理單位	重測合計筆數	重測合計面積(公頃)	公告日期
<b>合計</b>			<b>125,618</b>	<b>18,991.6052</b>	
新北市	林口區	地方政府辦理	8,078	1644.2380	111.09.28
	三芝區	地方政府委外辦理	4,947	913.7746	111.10.19
	新店區	地方政府委外辦理	2,918	522.3637	111.10.19
<b>小計</b>		<b>15,943</b>	<b>3080.3763</b>		
桃園市	復興區	地方政府辦理	7,358	2120.2218	111.09.28
	蘆竹區	地方政府辦理	4,211	668.4604	111.09.28
	蘆竹區	地方政府委外辦理	1,159	97.3090	111.09.28
	大園區	地方政府委外辦理	2,081	154.5391	111.09.28
<b>小計</b>		<b>14,809</b>	<b>3040.5303</b>		
臺中市	龍井區	中區測量隊	2,356	247.6613	111.09.30
	大肚區	中區測量隊	47	10.7658	111.09.30
	后里區	地方政府辦理	1,952	232.4220	111.09.30
	神岡區	地方政府辦理	1,010	78.0833	111.09.30
	梧棲區	地方政府辦理	1,436	34.0148	111.09.30
	太平區	地方政府辦理	583	100.1110	111.09.30
	霧峰區	地方政府辦理	546	169.2018	111.09.30
	大安區	地方政府辦理	2,320	284.5418	111.09.30
<b>小計</b>		<b>10,250</b>	<b>1156.8018</b>		
臺南市	麻豆區	南區第二測量隊	2,679	177.5074	111.09.28
	後壁區	地方政府辦理	747	115.5805	111.09.28
	官田區	地方政府辦理	1,399	118.1747	111.09.28
	將軍區	地方政府辦理	1,199	92.8615	111.09.28
	佳里區	地方政府辦理	930	21.4156	111.09.28
	善化區	地方政府辦理	2,209	442.4784	111.09.28
	歸仁區	地方政府辦理	2,324	186.2454	111.09.28
	永康區	地方政府辦理	164	3.2396	111.09.28
<b>小計</b>		<b>11,651</b>	<b>1157.5032</b>		
高雄市	燕巢區	南區第二測量隊	2,625	701.3687	111.09.28
	岡山區	地方政府辦理	920	80.1975	111.09.28
	燕巢區	地方政府辦理	1,758	429.5074	111.09.28
	內門區	地方政府辦理	2,810	621.7780	111.09.28
	田寮區	地方政府辦理	1,332	278.3919	111.09.28
	湖內區	地方政府辦理	792	156.6188	111.09.28
	茄萣區	地方政府辦理	218	123.7468	111.09.28
	六龜區	地方政府辦理	1,184	530.9117	111.09.28
<b>小計</b>		<b>11,639</b>	<b>2922.5207</b>		
新竹縣	寶山鄉	地方政府辦理	2,296	341.9990	111.09.28
	寶山鄉	地方政府委外辦理	2,616	494.5952	111.09.28
<b>小計</b>		<b>4,912</b>	<b>836.5942</b>		
苗栗縣	通霄鎮	地方政府辦理	945	171.0848	111.09.28
	西湖鄉	地方政府辦理	1,469	322.2436	111.09.28
	大湖鄉	地方政府辦理	1,191	308.3694	111.09.28
	三灣鄉	地方政府辦理	963	196.1594	111.09.28
<b>小計</b>		<b>4,568</b>	<b>997.8573</b>		
彰化縣	溪州鄉	地方政府辦理	2,075	419.5403	111.09.27
	竹塘鄉	地方政府辦理	4,398	793.3345	111.09.27
	二林鎮	地方政府辦理	916	193.6813	111.09.27
<b>小計</b>		<b>7,389</b>	<b>1406.5561</b>		

地籍圖重測111年度計畫成果一覽表 2/2

市縣	鄉鎮市區	辦理單位	重測合計筆數	重測合計面積(公頃)	公告日期
南投縣	草屯鎮	地方政府辦理	1,236	70.3662	111.09.30
	中寮鄉	地方政府辦理	1,461	224.3701	111.09.30
	埔里鎮	地方政府辦理	1,345	163.0602	111.09.30
<b>小計</b>			<b>4,042</b>	<b>457.7966</b>	
雲林縣	北港鎮	南區第一測量隊	2,653	30.4202	111.09.28
	北港鎮	地方政府辦理	1,301	38.8263	111.09.28
	土庫鎮	地方政府辦理	1,282	124.6952	111.09.28
	斗六市	地方政府委外辦理	2,540	34.7210	111.11.15
<b>小計</b>			<b>7,776</b>	<b>228.6627</b>	
嘉義縣	大林鎮	南區第一測量隊	2,632	458.0349	111.09.28
	番路鄉	地方政府辦理	3,241	441.3394	111.09.28
	六腳鄉	地方政府辦理	710	75.1364	111.09.28
	大林鎮	地方政府辦理	465	40.1516	111.09.28
<b>小計</b>			<b>7,048</b>	<b>1014.6623</b>	
嘉義市	西區	地方政府委外辦理	2,848	22.1342	111.10.14
<b>小計</b>			<b>2,848</b>	<b>22.1342</b>	
屏東縣	內埔鄉	東區測量隊	2,508	321.2156	111.09.30
	竹田鄉	地方政府辦理	1,401	174.6272	111.09.30
	萬巒鄉	地方政府辦理	688	134.2555	111.09.30
	內埔鄉	地方政府辦理	1,437	158.5626	111.09.30
	獅子鄉	地方政府辦理	1,682	122.1109	111.09.30
	恆春鎮	地方政府辦理	1,279	276.2190	111.09.30
	東港鎮	地方政府辦理	1,368	13.5976	111.09.30
	高樹鄉	地方政府辦理	2,588	391.1483	111.09.30
<b>小計</b>			<b>12,951</b>	<b>1591.7367</b>	
臺東縣	卑南鄉	地方政府辦理	1,898	106.1878	111.09.28
<b>小計</b>			<b>1,898</b>	<b>106.1878</b>	
花蓮縣	秀林鄉	地方政府辦理	825	162.6245	111.09.28
	玉里鎮	地方政府辦理	651	189.5353	111.09.28
<b>小計</b>			<b>1,476</b>	<b>352.1598</b>	
澎湖縣	白沙鄉	地方政府辦理	998	29.3403	111.09.28
	望安鄉	地方政府辦理	2,857	142.8834	111.09.28
<b>小計</b>			<b>3,855</b>	<b>172.2237</b>	
基隆市	七堵區	地方政府委外辦理	2,563	447.3016	111.11.02
<b>小計</b>			<b>2,563</b>	<b>447.3016</b>	

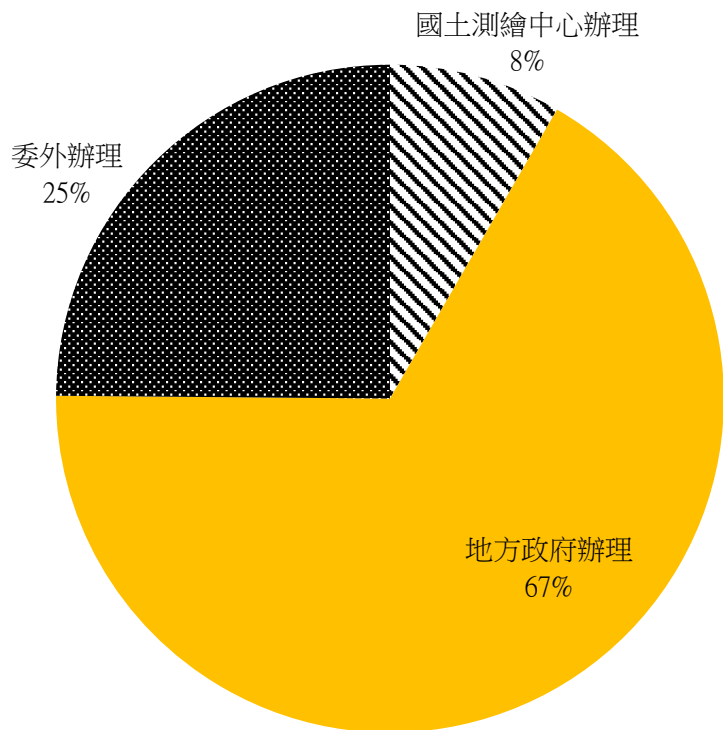
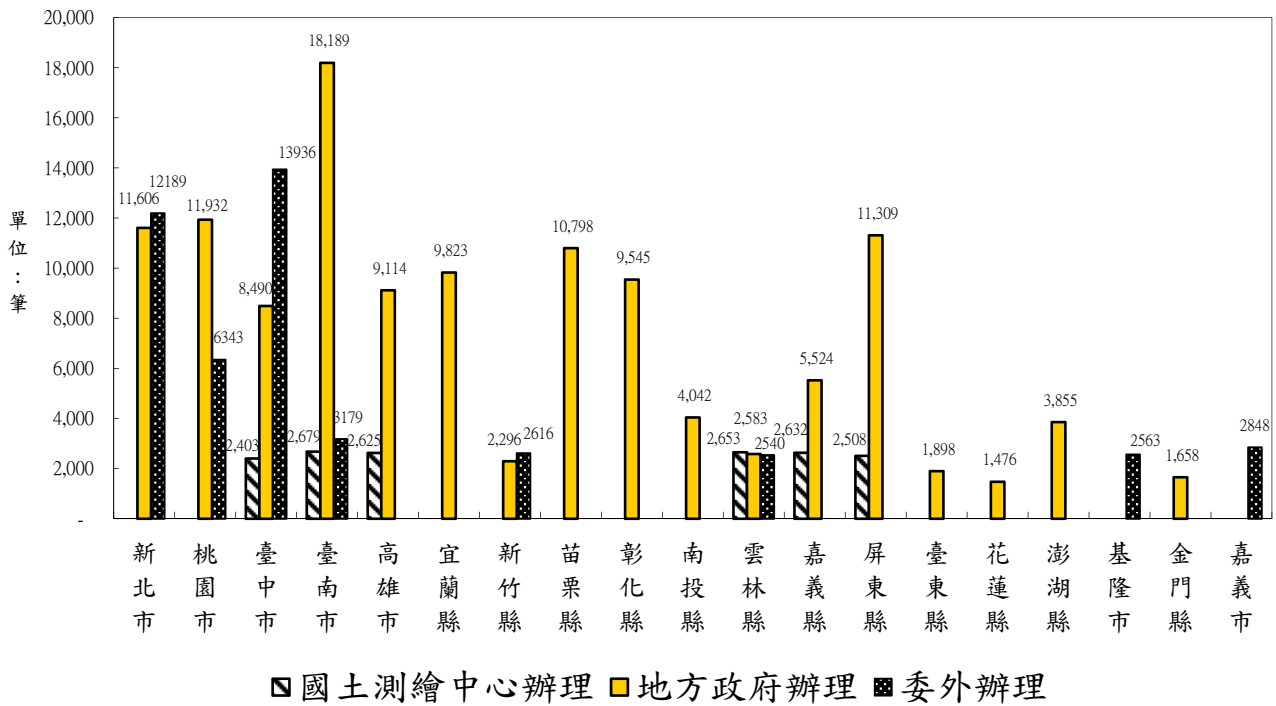


111年度地方政府自籌經費辦理地籍圖重測成果一覽表

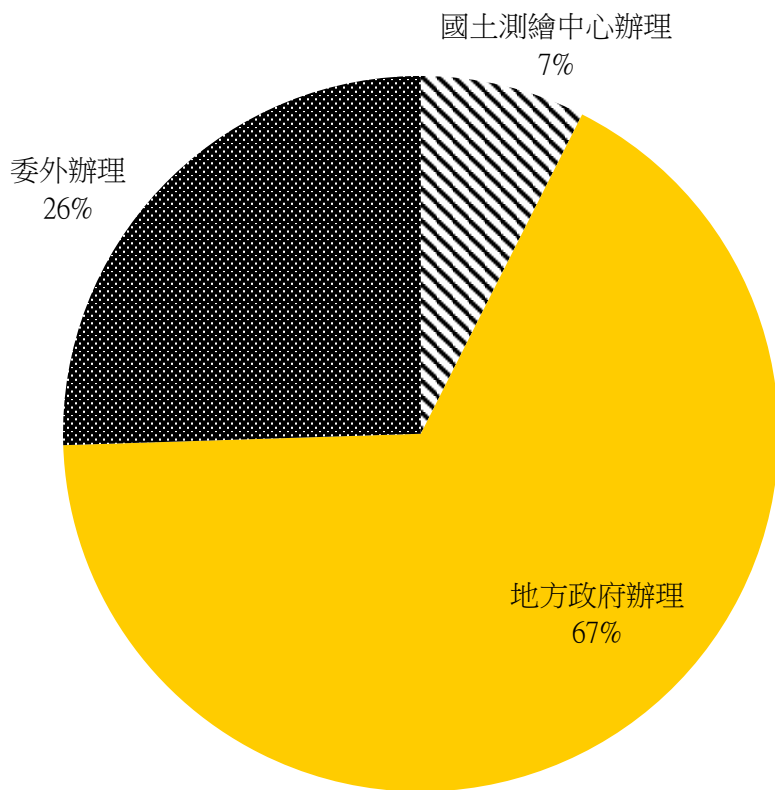
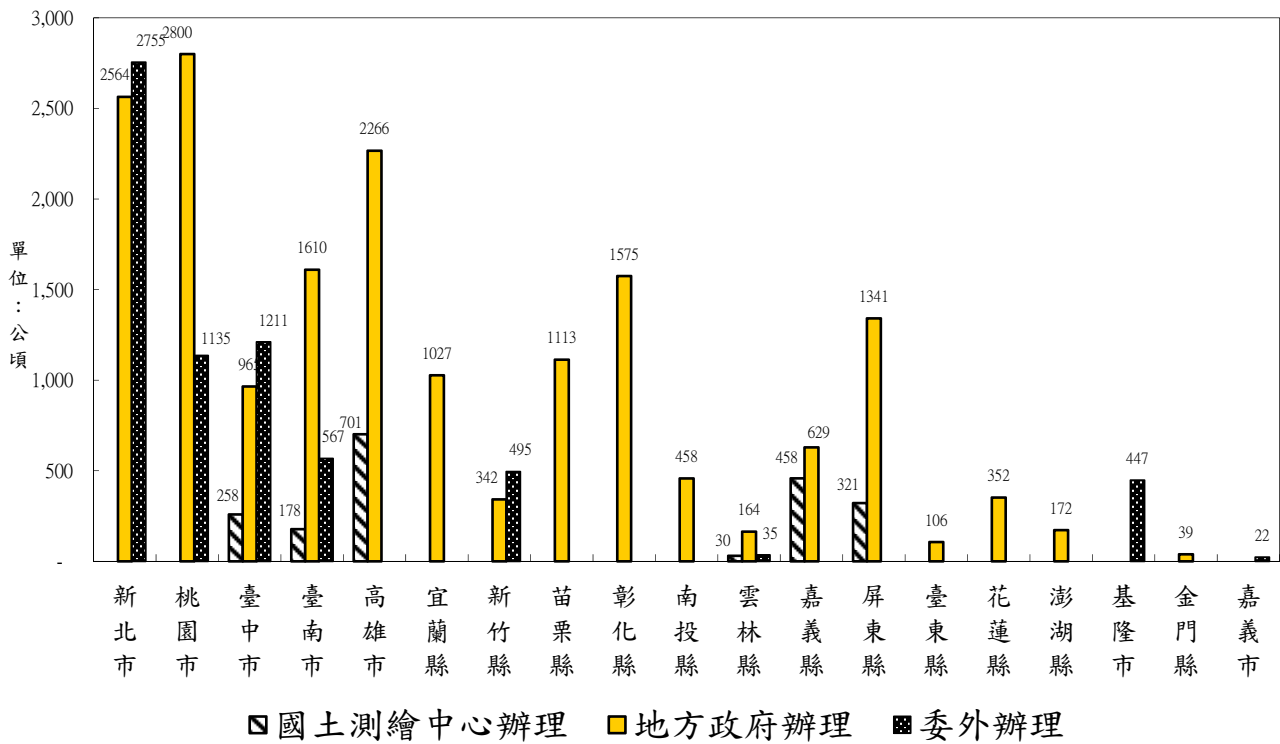
市縣	鄉鎮市區	辦理單位	重測合計筆數	重測合計面積(公頃)	公告日期
<b>合計</b>			<b>60,234</b>	<b>7,143.3971</b>	
新北市	林口區	地方政府自籌經費	3,528	919.3247	111.09.28
	三芝區	地方政府自籌委外	1,350	355.0614	111.10.19
	新店區	地方政府自籌委外	2,974	963.4994	111.10.19
<b>小計</b>		<b>7,852</b>	<b>2237.8855</b>		
桃園市	桃園區	地方政府自籌經費	363	11.3297	111.10.26
	復興區	地方政府自籌委外	3,103	883.5030	111.10.26
<b>小計</b>		<b>3,466</b>	<b>894.8327</b>		
臺中市	烏日區	地方政府自籌經費	133	1.2872	111.04.06
	后里區	地方政府自籌委外	6,443	787.5751	111.06.30
	清水區	地方政府自籌委外*	531	79.6387	111.05.16
	龍井區	地方政府自籌委外*	6,962	343.4946	111.05.16
	霧峰區	地方政府自籌經費*	510	65.2140	111.09.30
<b>小計</b>		<b>14,579</b>	<b>1277.2097</b>		
臺南市	麻豆區	地方政府自籌委外	3,179	567.2080	111.03.30
	柳營區	地方政府自籌經費	1,281	19.7647	111.09.28
	後壁區	地方政府自籌經費	80	115.8845	111.09.28
	佳里區	地方政府自籌經費	397	45.4197	111.09.28
	善化區	地方政府自籌經費	489	339.6671	111.09.28
	永康區	地方政府自籌經費	2,396	40.5387	111.09.28
	北區	地方政府自籌經費*	2,362	50.7801	111.09.28
	安南區	地方政府自籌經費*	1,158	9.8388	111.09.28
	東區	地方政府自籌經費*	1,054	7.7421	111.09.28
<b>小計</b>		<b>12,396</b>	<b>1196.8437</b>		
高雄市	湖內區	地方政府自籌經費	19	0.3762	111.09.28
	茄萣區	地方政府自籌經費	81	44.9125	111.09.28
<b>小計</b>		<b>100</b>	<b>45.2888</b>		
宜蘭縣	南澳鄉	地方政府自籌經費*	1,594	464.0306	111.09.30
	礁溪鄉	地方政府自籌經費*	101	1.4163	111.09.30
	宜蘭市	地方政府自籌經費*	3,522	44.6854	111.09.30
	礁溪鄉	地方政府自籌經費	1,284	161.1339	111.09.30
	五結鄉	地方政府自籌經費	3,322	355.6234	111.09.30
<b>小計</b>		<b>9,823</b>	<b>1026.8896</b>		
苗栗縣	苗栗市	地方政府自籌經費*	5,490	92.7934	111.06.22
	後龍鎮	地方政府自籌經費	740	22.4489	111.09.28
<b>小計</b>		<b>6,230</b>	<b>115.2424</b>		
彰化縣	秀水鄉	地方政府自籌經費	1,121	33.4923	111.03.14
	員林市	地方政府自籌經費*	1,035	134.8092	111.09.30
<b>小計</b>		<b>2,156</b>	<b>168.3014</b>		
嘉義縣	六腳鄉	地方政府自籌經費	1,108	71.9155	111.09.28
<b>小計</b>		<b>1,108</b>	<b>71.9155</b>		
屏東縣	屏東市	地方政府自籌經費*	866	70.2750	111.10.05
<b>小計</b>		<b>866</b>	<b>70.2750</b>		
金門縣	金湖鎮	地方政府自籌經費*	1,658	38.7127	111.09.16
<b>小計</b>		<b>1,658</b>	<b>38.7127</b>		

註1:\* 表示已辦過重測或修測重新辦理之地區

# 111年度地籍圖重測各機關辦理筆數統計圖



111年度地籍圖重測各機關辦理面積統計圖



62~111年度地籍圖重測成果統計表

期別	年度	項目	重測合計面積(公頃)		重測合計筆數	
<b>總 計</b>			<b>(807,124.99)</b>	<b>(8,982,204)</b>		
			<b>819,743.69</b>	<b>9,293,620</b>		
試辦期	<b>小 計</b>		<b>12,685.00</b>	<b>241,043</b>		
	62年度		3,887.00	75,133		
	63年度		2,989.00	75,141		
	64年度		5,809.00	90,769		
三期十三 年計畫	<b>小 計</b>		<b>106,861.00</b>	<b>2,323,438</b>		
	65年度		4,075.00	122,430		
	66年度		6,436.00	201,193		
	67年度		9,599.00	241,389		
	68年度		10,386.00	219,955		
	69年度		7,354.00	167,995		
	70年度		7,275.00	210,783		
	71年度		5,275.00	111,041		
	72年度		8,453.00	169,530		
	73年度		7,893.00	170,123		
	74年度		10,177.00	188,894		
	75年度		8,950.00	175,940		
	76年度		10,594.00	171,637		
	77年度		10,394.00	172,528		
		<b>78年度</b>	<b>4,407.00</b>	<b>133,163</b>		
後續計畫	<b>小 計</b>		<b>(259,663.00)</b>	<b>(3,107,666)</b>		
			<b>264,186.96</b>	<b>3,184,123</b>		
		79年度	5,724.00	126,068		
		80年度	5,484.00	153,170		
		81年度	8,293.00	181,472		
		82年度	9,596.00	190,490		
		83年度	15,092.00	188,564		
		84年度	10,199.00	192,734		
		85年度	11,499.00	178,194		
		86年度	12,401.00	201,938		
		87年度	18,203.00	215,536		
		88年度	29,286.00	219,432		
		88年下半年及89年度	32,883.00	301,049		
		90年度	(21,335.00)	(190,965)		
			23,218.00	220,137		
		91年度	(20,279.00)	(192,524)		
			21,234.00	226,300		
		92年度	(18,323.00)	(167,927)		
			18,571.00	172,848		
		93年度	(22,770.00)	(214,955)		
		22,801.00	216,888			
	94年度	(18,296.00)	(192,648)			
		19,702.96	199,303			
地籍圖 重測計 畫	<b>小 計</b>		<b>(219,043.62)</b>	<b>(1,768,311)</b>		
			<b>222,299.55</b>	<b>1,853,743</b>		
		95年度	(21,512.00)	(188,622)		
			21,543.93	191,211		
		96年度	(22,174.00)	(181,110)		
			22,621.77	184,391		
		97年度	(26,484.00)	(209,326)		
			26,639.90	217,616		
		98年度	(28,461.00)	(204,478)		
			29,287.66	214,206		
		99年度	(21,378.00)	(207,148)		
			21,779.10	217,641		
		100年度	(27,192.00)	(198,118)		
			27,867.10	216,141		
	101年度	(25,527.92)	(200,345)			
		25,792.60	212,530			
	102年度	(23,721.14)	(185,498)			
		24,005.40	197,524			
	103年度	(22,593.56)	(193,666)			
		22,762.08	202,483			
地籍圖 重測後 續計 畫	<b>小 計</b>		<b>(204,465.36)</b>	<b>(1,408,583)</b>		
			<b>209,304.18</b>	<b>1,558,110</b>		
		104年度	(26,527.04)	(185,964)		
			26,994.63	203,493		
		105年度	(24,674.13)	(177,729)		
			25,066.65	193,104		
		106年度	(27,374.84)	(201,269)		
			27,550.92	209,638		
		107年度	(27,266.50)	(185,190)		
			28,013.30	206,588		
		108年度	(24,226.27)	(167,879)		
		24,581.19	186,042			
	109年度	(24,464.84)	(165,788)			
		25,207.22	186,056			
	110年度	(25,200.17)	(165,755)			
		25,755.27	187,337			
	111年度	(24,731.57)	(159,009)			
		26,135.00	185,852			

( )內者不含已辦過重測、修測重新辦理之數量

含北高2市

111年度地籍圖重測「地籍調查指界暨界址爭議處理」統計表 1/7

項目		鄉鎮市區															
		龍井區	大肚區	北港鎮	大林鎮	麻豆區	燕巢區	內埔鄉	中心辦 小計	林口區	復興區	蘆竹區	后里區	神岡區	梧棲區	太平區	
調查筆數	1. 重測前筆數	2,341	43	2,653	2,492	2,591	2,323	2,408	14,851	8,062	6,952	3,821	1,796	934	1,436	568	
	2. 新增分割筆數	0	0	0	0	0	0	0	0	0	0	0	0	0	0	0	
	3. 未登記土地筆數	15	4	0	140	88	302	100	649	16	406	390	156	76	0	15	
	4. 重測合計筆數=(1)+(2)+(3)	2,356	47	2,653	2,632	2,679	2,625	2,508	15,500	8,078	7,358	4,211	1,952	1,010	1,436	583	
	5. 重測被合併筆數	0	0	0	0	0	0	0	0	0	0	0	0	0	0	0	
	6. 重測後筆數=(4)-(5)	2,356	47	2,653	2,632	2,679	2,625	2,508	15,500	8,078	7,358	4,211	1,952	1,010	1,436	583	
	測區外筆數	61	0	0	12	54	54	0	181	76	98	2	20	0	0	84	
指界情形	7. 指界確定者	50	0	414	4	137	0	3	608	487	1,038	378	0	0	134	3	
	10. 辦理協助指界者	8. 無界址爭議者	1,817	41	1,599	2,010	1,942	2,148	2,170	11,727	4,993	4,965	2,249	1,610	786	1,012	524
		9. 發生界址爭議者	59	0	43	3	88	2	22	217	12	7	0	16	7	27	3
		10. 小計=(8)+(9)	1,876	41	1,642	2,013	2,030	2,150	2,192	11,944	5,005	4,972	2,249	1,626	793	1,039	527
	11. 辦理逕行施測	421	6	597	615	512	475	313	2,939	2,586	1,343	1,556	326	217	263	53	
	16. 發生界址爭議者	12. 已決	59	0	41	3	56	2	22	183	12	7	0	16	7	27	3
		15. 未決	13. 待調處者	0	0	2	0	3	0	0	5	0	0	0	0	0	0
			14. 訴之於法者	0	0	0	0	29	0	0	29	0	0	0	0	0	0
			(15)=(13)+(14)	0	0	2	0	32	0	0	34	0	0	0	0	0	0
		(16)=(12)+(15)	59	0	43	3	88	2	22	217	12	7	0	16	7	27	3
	19. 地籍誤謬	17. 已決	0	0	0	0	0	0	0	0	0	0	0	0	0	0	0
18. 未決		9	0	0	0	0	0	0	9	0	5	28	0	0	0		
(19)=(17)+(18)		9	0	0	0	0	0	0	9	0	5	28	0	0	0		
合計=(7)+(10)+(11)+(16)+(19)-(9)=(4)		2,356	47	2,653	2,632	2,679	2,625	2,508	15,500	8,078	7,358	4,211	1,952	1,010	1,436	583	

111年度地籍圖重測「地籍調查指界暨界址爭議處理」統計表 2/7

項目		鄉鎮市區															
		霧峰區	大安區	後壁區	官田區	將軍區	佳里區	善化區	歸仁區	永康區	岡山區	燕巢區	內門區	田寮區	湖內區	茄苳區	
調查筆數	1. 重測前筆數	532	2,191	716	1,381	1,153	892	2,186	2,272	163	902	1,697	2,394	1,204	770	208	
	2. 新增分割筆數	0	0	0	0	0	0	0	0	0	0	0	0	0	0	0	
	3. 未登記土地筆數	14	129	31	18	46	38	23	52	1	18	61	416	128	22	10	
	4. 重測合計筆數=(1)+(2)+(3)	546	2,320	747	1,399	1,199	930	2,209	2,324	164	920	1,758	2,810	1,332	792	218	
	5. 重測被合併筆數	0	0	0	0	0	0	0	0	0	0	0	0	0	0	0	
	6. 重測後筆數=(4)-(5)	546	2,320	747	1,399	1,199	930	2,209	2,324	164	920	1,758	2,810	1,332	792	218	
	測區外筆數	25	42	0	88	39	8	78	6	0	50	71	117	23	18	0	
指界情形	7. 指界確定者	118	0	0	99	155	202	0	0	0	57	10	3	12	153	70	
	10. 辦理協助指界者	8. 無界址爭議者	181	1,618	654	1,100	736	463	1,194	1,453	154	783	1,591	2,001	1,126	564	129
		9. 發生界址爭議者	0	17	0	0	0	2	3	21	0	0	12	4	17	0	0
		10. 小計=(8)+(9)	181	1,635	654	1,100	736	465	1,197	1,474	154	783	1,603	2,005	1,143	564	129
	11. 辦理逕行施測	247	679	93	200	308	263	1,012	850	10	80	145	802	177	75	19	
	16. 發生界址爭議者	12. 已決	0	17	0	0	0	2	3	7	0	0	12	4	17	0	0
		15. 未決	13. 待調處者	0	0	0	0	0	0	0	0	0	0	0	0	0	0
			14. 訴之於法者	0	0	0	0	0	0	0	14	0	0	0	0	0	0
			(15)=(13)+(14)	0	0	0	0	0	0	0	14	0	0	0	0	0	0
		(16)=(12)+(15)	0	17	0	0	0	2	3	21	0	0	12	4	17	0	0
	19. 地籍誤謬	17. 已決	0	0	0	0	0	0	0	0	0	0	0	0	0	0	0
18. 未決		0	6	0	0	0	0	0	0	0	0	0	0	0	0	0	
(19)=(17)+(18)		0	6	0	0	0	0	0	0	0	0	0	0	0	0	0	
合計=(7)+(10)+(11)+(16)+(19)-(9)=(4)		546	2,320	747	1,399	1,199	930	2,209	2,324	164	920	1,758	2,810	1,332	792	218	

111年度地籍圖重測「地籍調查指界暨界址爭議處理」統計表 3/7

項目	鄉鎮市區																	
	六龜區	寶山鄉	通霄鎮	西湖鄉	大湖鄉	三灣鄉	草屯鎮	中寮鄉	埔里鎮	溪州鄉	竹塘鄉	二林鎮	北港鎮	土庫鎮	番路鄉			
調查筆數	1. 重測前筆數	1,118	2,161	917	1,255	1,176	875	1,224	1,360	1,261	1,996	4,254	855	1,300	1,258	3,142		
	2. 新增分割筆數	0	0	0	0	0	0	0	0	0	0	0	0	0	0	0		
	3. 未登記土地筆數	66	135	28	214	15	88	12	101	84	79	144	61	1	24	99		
	4. 重測合計筆數=(1)+(2)+(3)	1,184	2,296	945	1,469	1,191	963	1,236	1,461	1,345	2,075	4,398	916	1,301	1,282	3,241		
	5. 重測被合併筆數	0	0	0	0	0	0	0	0	4	0	0	0	0	0	0		
	6. 重測後筆數=(4)-(5)	1,184	2,296	945	1,469	1,191	963	1,236	1,461	1,341	2,075	4,398	916	1,301	1,282	3,241		
	測區外筆數	13	92	44	63	0	15	70	46	30	11	0	0	57	165	0		
指界情形	7. 指界確定者	0	362	4	15	12	0	258	0	0	21	1,409	294	213	0	1,245		
	10. 辦理協助指界者	8. 無界址爭議者	931	1,281	611	621	384	479	437	1,075	844	1,537	2,171	320	774	513	1,672	
		9. 發生界址爭議者	0	0	0	0	24	0	0	8	0	0	0	0	0	42	7	
		10. 小計=(8)+(9)	931	1,281	611	621	408	479	437	1,083	844	1,537	2,171	320	774	555	1,679	
	11. 辦理逕行施測	253	653	330	833	771	484	541	378	501	517	818	302	314	727	317		
	16. 發生界址爭議者	12. 已決	0	0	0	0	6	0	0	5	0	0	0	0	0	24	0	
		15. 未決	13. 待調處者	0	0	0	0	0	0	0	3	0	0	0	0	0	18	7
			14. 訴之於法者	0	0	0	0	18	0	0	0	0	0	0	0	0	0	0
			(15)=(13)+(14)	0	0	0	0	18	0	0	3	0	0	0	0	0	18	7
		(16)=(12)+(15)	0	0	0	0	24	0	0	8	0	0	0	0	0	42	7	
	19. 地籍誤謬	17. 已決	0	0	0	0	0	0	0	0	0	0	0	0	0	0	0	
18. 未決		0	0	0	0	0	0	0	0	0	0	0	0	0	0	0		
(19)=(17)+(18)		0	0	0	0	0	0	0	0	0	0	0	0	0	0	0		
合計=(7)+(10)+(11)+(16)+(19)-(9)=(4)	1,184	2,296	945	1,469	1,191	963	1,236	1,461	1,345	2,075	4,398	916	1,301	1,282	3,241			

111年度地籍圖重測「地籍調查指界暨界址爭議處理」統計表 4/7

項目	鄉鎮市區															地方政府 辦理小計	
	六腳鄉	大林鎮	白沙鄉	望安鄉	竹田鄉	萬巒鄉	內埔鄉	獅子鄉	恆春鎮	東港鎮	高樹鄉	卑南鄉	秀林鄉	玉里鎮			
調查筆數	1. 重測前筆數	684	443	863	2,539	1,313	452	1,363	1,502	1,276	1,368	2,391	1,884	759	639	<b>83,858</b>	
	2. 新增分割筆數	0	0	0	0	0	0	0	0	0	0	0	0	0	0	<b>0</b>	
	3. 未登記土地筆數	26	22	135	318	88	236	74	180	3	0	197	14	66	12	<b>4,588</b>	
	4. 重測合計筆數=(1)+(2)+(3)	710	465	998	2,857	1,401	688	1,437	1,682	1,279	1,368	2,588	1,898	825	651	<b>88,446</b>	
	5. 重測被合併筆數	0	0	0	0	0	0	0	0	0	0	0	0	0	0	<b>4</b>	
	6. 重測後筆數=(4)-(5)	710	465	998	2,857	1,401	688	1,437	1,682	1,279	1,368	2,588	1,898	825	651	<b>88,442</b>	
	測區外筆數	2	0	0	3	0	0	0	141	70	6	8	0	41	68	<b>1,790</b>	
指界情形	7. 指界確定者	29	0	0	0	0	0	51	0	8	539	0	658	0	3	<b>8,040</b>	
	10. 辦理協助指界者	8. 無界址爭議者	460	368	627	1,591	1,122	322	1,169	1,303	1,137	808	1,982	808	648	523	<b>56,404</b>
		9. 發生界址爭議者	4	3	1	0	13	14	2	0	24	4	9	12	0	0	<b>315</b>
		10. 小計=(8)+(9)	464	371	628	1,591	1,135	336	1,171	1,303	1,161	812	1,991	820	648	523	<b>56,719</b>
	11. 辦理逕行施測	217	81	370	1,266	266	352	215	379	110	17	597	420	177	121	<b>23,631</b>	
	16. 發生界址爭議者	12. 已決	0	3	1	0	13	14	2	0	24	0	7	12	0	0	<b>245</b>
		15. 未決	13. 待調處者	0	0	0	0	0	0	0	0	0	2	0	0	0	<b>30</b>
			14. 訴之於法者	4	0	0	0	0	0	0	0	0	4	0	0	0	<b>40</b>
			(15)=(13)+(14)	4	0	0	0	0	0	0	0	0	4	2	0	0	<b>70</b>
		(16)=(12)+(15)	4	3	1	0	13	14	2	0	24	4	9	12	0	0	<b>315</b>
	19. 地籍誤謬	17. 已決	0	0	0	0	0	0	0	0	0	0	0	0	0	0	<b>0</b>
18. 未決		0	13	0	0	0	0	0	0	0	0	0	0	4	<b>56</b>		
(19)=(17)+(18)		0	13	0	0	0	0	0	0	0	0	0	0	4	<b>56</b>		
合計=(7)+(10)+(11)+(16)+(19)-(9)=(4)		<b>710</b>	<b>465</b>	<b>998</b>	<b>2,857</b>	<b>1,401</b>	<b>688</b>	<b>1,437</b>	<b>1,682</b>	<b>1,279</b>	<b>1,368</b>	<b>2,588</b>	<b>1,898</b>	<b>825</b>	<b>651</b>	<b>88,446</b>	



111年度地籍圖重測「地籍調查指界暨界址爭議處理」統計表 5/7

項目		鄉鎮市區																
		三芝區	新店區	蘆竹區	大園區	七堵區	寶山鄉	斗六市	西區	地方政府 委外小計	林口區	桃園區	烏日區	霧峰區	柳營區	後壁區		
調查筆數	1. 重測前筆數	4,748	2,873	1,120	1,993	2,424	2,499	2,535	2,848	21,040	3,517	354	133	506	1,278	80		
	2. 新增分割筆數	0	0	0	0	0	0	0	0	0	0	0	0	0	0	0		
	3. 未登記土地筆數	199	45	39	88	139	117	5	0	632	11	9	0	4	3	0		
	4. 重測合計筆數=(1)+(2)+(3)	4,947	2,918	1,159	2,081	2,563	2,616	2,540	2,848	21,672	3,528	363	133	510	1,281	80		
	5. 重測被合併筆數	0	0	0	0	0	0	0	0	0	0	0	0	0	0	0		
	6. 重測後筆數=(4)-(5)	4,947	2,918	1,159	2,081	2,563	2,616	2,540	2,848	21,672	3,528	363	133	510	1,281	80		
	測區外筆數	23	78	0	0	13	0	69	87	270	7	0	223	31	64	0		
指界情形	7. 指界確定者	0	319	14	26	166	0	125	196	846	632	115	0	101	57	0		
	10. 辦理協助指界者	8. 無界址爭議者	2,484	1,427	825	1,643	1,696	1,111	1,450	2,162	12,798	2,277	232	126	172	628	74	
		9. 發生界址爭議者	0	14	0	0	0	0	53	18	85	4	0	2	0	6	0	
		10. 小計=(8)+(9)	2,484	1,441	825	1,643	1,696	1,111	1,503	2,180	12,883	2,281	232	128	172	634	74	
	11. 辦理逕行施測	2,463	1,158	320	412	701	1,505	817	472	7,848	615	16	5	237	590	6		
	16. 發生界址爭議者	12. 已決	0	7	0	0	0	0	0	18	25	4	0	0	0	6	0	
		15. 未決	13. 待調處者	0	0	0	0	0	0	53	0	53	0	0	2	0	0	0
			14. 訴之於法者	0	7	0	0	0	0	0	0	7	0	0	0	0	0	0
			(15)=(13)+(14)	0	7	0	0	0	0	53	0	60	0	0	2	0	0	0
		(16)=(12)+(15)	0	14	0	0	0	0	53	18	85	4	0	2	0	6	0	
	19. 地籍誤謬	17. 已決	0	0	0	0	0	0	0	0	0	0	0	0	0	0	0	
18. 未決		0	0	0	0	0	0	95	0	95	0	0	0	0	0	0		
(19)=(17)+(18)		0	0	0	0	0	0	95	0	95	0	0	0	0	0	0		
合計=(7)+(10)+(11)+(16)+(19)-(9)=(4)		4,947	2,918	1,159	2,081	2,563	2,616	2,540	2,848	21,672	3,528	363	133	510	1,281	80		

111年度地籍圖重測「地籍調查指界暨界址爭議處理」統計表 6/7

項目		鄉鎮市區																
		佳里區	善化區	永康區	北區	安南區	東區	湖內區	茄苳區	南澳鄉	礁溪鄉	宜蘭市	礁溪鄉	五結鄉	苗栗市	後龍鎮		
調查筆數	1. 重測前筆數	397	483	2,396	2,362	1,158	1,054	19	77	1,544	101	3,521	1,284	3,322	5,444	724		
	2. 新增分割筆數	0	0	0	0	0	0	0	0	0	0	0	0	0	0	0		
	3. 未登記土地筆數	0	6	0	0	0	0	0	4	50	0	1	0	0	46	16		
	4. 重測合計筆數=(1)+(2)+(3)	397	489	2,396	2,362	1,158	1,054	19	81	1,594	101	3,522	1,284	3,322	5,490	740		
	5. 重測被合併筆數	0	1	0	0	0	0	0	0	0	0	0	0	6	0	0		
	6. 重測後筆數=(4)-(5)	397	488	2,396	2,362	1,158	1,054	19	81	1,594	101	3,522	1,284	3,316	5,490	740		
	測區外筆數	22	0	0	0	28	0	19	0	0	0	0	0	0	104	137		
指界情形	7. 指界確定者	0	1	0	47	15	30	0	0	92	0	0	0	681	1,593	5		
	10. 辦理協助指界者	8. 無界址爭議者	266	276	1,783	1,823	745	836	18	74	845	44	2,722	906	1,707	1,894	334	
		9. 發生界址爭議者	3	0	6	3	4	2	0	0	0	0	23	0	0	156	6	
		10. 小計=(8)+(9)	269	276	1,789	1,826	749	838	18	74	845	44	2,745	906	1,707	2,050	340	
	11. 辦理逕行施測	128	212	607	489	394	186	1	7	657	57	777	378	933	1,847	388		
	16. 發生界址爭議者	12. 已決	3	0	6	3	4	2	0	0	0	0	13	0	0	27	6	
		15. 未決	13. 待調處者	0	0	0	0	0	0	0	0	0	0	0	0	115	0	
			14. 訴之於法者	0	0	0	0	0	0	0	0	0	0	10	0	0	14	0
			(15)=(13)+(14)	0	0	0	0	0	0	0	0	0	0	10	0	0	129	0
		(16)=(12)+(15)	3	0	6	3	4	2	0	0	0	0	23	0	0	156	6	
	19. 地籍誤謬	17. 已決	0	0	0	0	0	0	0	0	0	0	0	0	0	0	0	
18. 未決		0	0	0	0	0	0	0	0	0	0	0	0	1	0	7		
(19)=(17)+(18)		0	0	0	0	0	0	0	0	0	0	0	0	1	0	7		
合計=(7)+(10)+(11)+(16)+(19)-(9)=(4)		397	489	2,396	2,362	1,158	1,054	19	81	1,594	101	3,522	1,284	3,322	5,490	740		

111年度地籍圖重測「地籍調查指界暨界址爭議處理」統計表 7/7

項目	鄉鎮市區														地方政府 自籌經費 小計	合計		
	秀水鄉	員林市	六腳鄉	屏東市	金湖鎮	三芝區	新店區	復興區	后里區	清水區	龍井區	麻豆區	地方政府 自籌委外 小計					
調查筆數	1. 重測前筆數	1,119	1,035	1,091	857	1,645	35,501	1,303	2,870	2,993	6,092	527	6,921	3,141	23,847	179,097		
	2. 新增分割筆數	0	0	0	0	0	0	0	0	0	0	0	0	0	0	0		
	3. 未登記土地筆數	2	0	17	9	13	191	47	104	110	351	4	41	38	695	6,755		
	4. 重測合計筆數=(1)+(2)+(3)	1,121	1,035	1,108	866	1,658	35,692	1,350	2,974	3,103	6,443	531	6,962	3,179	24,542	185,852		
	5. 重測被合併筆數	1	0	0	0	0	8	0	0	0	0	0	0	0	0	12		
	6. 重測後筆數=(4)-(5)	1,120	1,035	1,108	866	1,658	35,684	1,350	2,974	3,103	6,443	531	6,962	3,179	24,542	185,840		
	測區外筆數	0	0	0	0	0	635	19	83	95	55	5	146	98	501	3,377		
指界情形	7. 指界確定者	0	0	40	226	63	3,698	129	429	9	169	12	239	0	987	14,179		
	10. 辦理協助指界者	8. 無界址爭議者	826	808	927	477	1,268	22,088	756	1,442	2,171	4,468	402	5,408	2,495	17,142	120,159	
		9. 發生界址爭議者	0	9	5	12	15	256	0	0	0	62	21	59	15	157	1,030	
		10. 小計=(8)+(9)	826	817	932	489	1,283	22,344	756	1,442	2,171	4,530	423	5,467	2,510	17,299	121,189	
	11. 辦理逕行施測	295	218	136	151	312	9,642	465	1,103	923	1,719	96	1,256	669	6,231	50,291		
	16. 發生界址爭議者	12. 已決	0	9	0	12	12	107	0	0	0	19	21	49	15	104	664	
		15. 未決	13. 待調處者	0	0	0	0	0	117	0	0	0	32	0	3	0	35	240
			14. 訴之於法者	0	0	5	0	3	32	0	0	0	11	0	7	0	18	126
			(15)=(13)+(14)	0	0	5	0	3	149	0	0	0	43	0	10	0	53	366
	(16)=(12)+(15)	0	9	5	12	15	256	0	0	0	62	21	59	15	157	1,030		
19. 地籍誤謬	17. 已決	0	0	0	0	0	0	0	0	0	0	0	0	0	0	0		
	18. 未決	0	0	0	0	0	8	0	0	0	25	0	0	0	25	193		
	(19)=(17)+(18)	0	0	0	0	0	8	0	0	0	25	0	0	0	25	193		
合計=(7)+(10)+(11)+(16)+(19)-(9)=(4)		1,121	1,035	1,108	866	1,658	35,692	1,350	2,974	3,103	6,443	531	6,962	3,179	24,542	185,852		

111年度地籍圖重測「辦理協助指界情形」統計表 1/2

辦理單位	鄉鎮市區	重測合計 筆數	同意協助指界結果		不同意協助指界結果		合計	
			筆數	占重測合計筆數 百分比%	筆數	占重測合計筆數 百分比%	筆數	占重測合計筆數 百分比%
<b>合計</b>		<b>185,852</b>	<b>120,159</b>	<b>64.65%</b>	<b>1,030</b>	<b>0.55%</b>	<b>121,189</b>	<b>65.21%</b>
中區測量隊	龍井區	2,356	1,817	77.12%	59	2.50%	1,876	79.63%
	大肚區	47	41	87.23%	0	0.00%	41	87.23%
南區第一測量隊	北港鎮	2,653	1,599	60.27%	43	1.62%	1,642	61.89%
	大林鎮	2,632	2,010	76.37%	3	0.11%	2,013	76.48%
南區第二測量隊	麻豆區	2,679	1,942	72.49%	88	3.28%	2,030	75.77%
	燕巢區	2,625	2,148	81.83%	2	0.08%	2,150	81.90%
東區測量隊	內埔鄉	2,508	2,170	86.52%	22	0.88%	2,192	87.40%
<b>中心辦小計</b>		<b>15,500</b>	<b>11,727</b>	<b>75.66%</b>	<b>217</b>	<b>1.40%</b>	<b>11,944</b>	<b>77.06%</b>
新北市	林口區	8,078	4,993	61.81%	12	0.15%	5,005	61.96%
桃園市	復興區	7,358	4,965	67.48%	7	0.10%	4,972	67.57%
	蘆竹區	4,211	2,249	53.41%	0	0.00%	2,249	53.41%
臺中市	后里區	1,952	1,610	82.48%	16	0.82%	1,626	83.30%
	神岡區	1,010	786	77.82%	7	0.69%	793	78.51%
	梧棲區	1,436	1,012	70.47%	27	1.88%	1,039	72.35%
	太平區	583	524	89.88%	3	0.51%	527	90.39%
	霧峰區	546	181	33.15%	0	0.00%	181	33.15%
	大安區	2,320	1,618	69.74%	17	0.73%	1,635	70.47%
臺南市	後壁區	747	654	87.55%	0	0.00%	654	87.55%
	官田區	1,399	1,100	78.63%	0	0.00%	1,100	78.63%
	將軍區	1,199	736	61.38%	0	0.00%	736	61.38%
	佳里區	930	463	49.78%	2	0.22%	465	50.00%
	善化區	2,209	1,194	54.05%	3	0.14%	1,197	54.19%
	歸仁區	2,324	1,453	62.52%	21	0.90%	1,474	63.43%
	永康區	164	154	93.90%	0	0.00%	154	93.90%
高雄市	岡山區	920	783	85.11%	0	0.00%	783	85.11%
	燕巢區	1,758	1,591	90.50%	12	0.68%	1,603	91.18%
	內門區	2,810	2,001	71.21%	4	0.14%	2,005	71.35%
	田寮區	1,332	1,126	84.53%	17	1.28%	1,143	85.81%
	湖內區	792	564	71.21%	0	0.00%	564	71.21%
	茄萣區	218	129	59.17%	0	0.00%	129	59.17%
	六龜區	1,184	931	78.63%	0	0.00%	931	78.63%
新竹縣	寶山鄉	2,296	1,281	55.79%	0	0.00%	1,281	55.79%
苗栗縣	通霄鎮	945	611	64.66%	0	0.00%	611	64.66%
	西湖鄉	1,469	621	42.27%	0	0.00%	621	42.27%
	大湖鄉	1,191	384	32.24%	24	2.02%	408	34.26%
	三灣鄉	963	479	49.74%	0	0.00%	479	49.74%
南投縣	草屯鎮	1,236	437	35.36%	0	0.00%	437	35.36%
	中寮鄉	1,461	1,075	73.58%	8	0.55%	1,083	74.13%
	埔里鎮	1,345	844	62.75%	0	0.00%	844	62.75%
彰化縣	溪州鄉	2,075	1,537	74.07%	0	0.00%	1,537	74.07%
	竹塘鄉	4,398	2,171	49.36%	0	0.00%	2,171	49.36%
	二林鎮	916	320	34.93%	0	0.00%	320	34.93%
雲林縣	北港鎮	1,301	774	59.49%	0	0.00%	774	59.49%
	土庫鎮	1,282	513	40.02%	42	3.28%	555	43.29%
嘉義縣	番路鄉	3,241	1,672	51.59%	7	0.22%	1,679	51.80%
	六腳鄉	710	460	64.79%	4	0.56%	464	65.35%
	大林鎮	465	368	79.14%	3	0.65%	371	79.78%
澎湖縣	白沙鄉	998	627	62.83%	1	0.10%	628	62.93%
	望安鄉	2,857	1,591	55.69%	0	0.00%	1,591	55.69%
屏東縣	竹田鄉	1,401	1,122	80.09%	13	0.93%	1,135	81.01%
	萬巒鄉	688	322	46.80%	14	2.03%	336	48.84%
	內埔鄉	1,437	1,169	81.35%	2	0.14%	1,171	81.49%
	獅子鄉	1,682	1,303	77.47%	0	0.00%	1,303	77.47%
	恆春鎮	1,279	1,137	88.90%	24	1.88%	1,161	90.77%
	東港鎮	1,368	808	59.06%	4	0.29%	812	59.36%
臺東縣	高樹鄉	2,588	1,982	76.58%	9	0.35%	1,991	76.93%
	卑南鄉	1,898	808	42.57%	12	0.63%	820	43.20%

111年度地籍圖重測「辦理協助指界情形」統計表 2/2

辦理單位	鄉鎮市區	重測合計 筆數	同意協助指界結果		不同意協助指界結果		合計	
			筆數	占重測合計筆數 百分比%	筆數	占重測合計筆數 百分比%	筆數	占重測合計筆數 百分比%
花蓮縣	秀林鄉	825	648	78.55%	0	0.00%	648	78.55%
	玉里鎮	651	523	80.34%	0	0.00%	523	80.34%
<b>地方政府辦理小計</b>		<b>88,446</b>	<b>56,404</b>	<b>63.77%</b>	<b>315</b>	<b>0.36%</b>	<b>56,719</b>	<b>64.13%</b>
新北市	三芝區	4,947	2,484	50.21%	0	0.00%	2,484	50.21%
	新店區	2,918	1,427	48.90%	14	0.48%	1,441	49.38%
桃園市	蘆竹區	1,159	825	71.18%	0	0.00%	825	71.18%
	大園區	2,081	1,643	78.95%	0	0.00%	1,643	78.95%
基隆市	七堵區	2,563	1,696	66.17%	0	0.00%	1,696	66.17%
新竹縣	寶山鄉	2,616	1,111	42.47%	0	0.00%	1,111	42.47%
雲林縣	斗六市	2,540	1,450	57.09%	53	2.09%	1,503	59.17%
嘉義市	西區	2,848	2,162	75.91%	18	0.63%	2,180	76.54%
<b>地方政府委外小計</b>		<b>21,672</b>	<b>12,798</b>	<b>59.05%</b>	<b>85</b>	<b>0.39%</b>	<b>12,883</b>	<b>59.45%</b>
新北市	林口區	3,528	2,277	64.54%	4	0.11%	2,281	64.65%
桃園市	桃園區	363	232	63.91%	0	0.00%	232	63.91%
臺中市	烏日區	133	126	94.74%	2	1.50%	128	96.24%
	霧峰區	510	172	33.73%	0	0.00%	172	33.73%
臺南市	柳營區	1,281	628	49.02%	6	0.47%	634	49.49%
	後壁區	80	74	92.50%	0	0.00%	74	92.50%
	佳里區	397	266	67.00%	3	0.76%	269	67.76%
	善化區	489	276	56.44%	0	0.00%	276	56.44%
	永康區	2,396	1,783	74.42%	6	0.25%	1,789	74.67%
	北區	2,362	1,823	77.18%	3	0.13%	1,826	77.31%
	安南區	1,158	745	64.34%	4	0.35%	749	64.68%
高雄市	湖內區	19	18	94.74%	0	0.00%	18	94.74%
	茄萣區	81	74	91.36%	0	0.00%	74	91.36%
宜蘭縣	南澳鄉	1,594	845	53.01%	0	0.00%	845	53.01%
	礁溪鄉	101	44	43.56%	0	0.00%	44	43.56%
	宜蘭市	3,522	2,722	77.29%	23	0.65%	2,745	77.94%
	礁溪鄉	1,284	906	70.56%	0	0.00%	906	70.56%
苗栗縣	五結鄉	3,322	1,707	51.38%	0	0.00%	1,707	51.38%
	苗栗市	5,490	1,894	34.50%	156	2.84%	2,050	37.34%
彰化縣	後龍鎮	740	334	45.14%	6	0.81%	340	45.95%
	秀水鄉	1,121	826	73.68%	0	0.00%	826	73.68%
嘉義縣	員林市	1,035	808	78.07%	9	0.87%	817	78.94%
	六腳鄉	1,108	927	83.66%	5	0.45%	932	84.12%
屏東縣	屏東市	866	477	55.08%	12	1.39%	489	56.47%
金門縣	金湖鎮	1,658	1,268	76.48%	15	0.90%	1,283	77.38%
<b>地方政府自籌經費小計</b>		<b>35,692</b>	<b>22,088</b>	<b>61.89%</b>	<b>256</b>	<b>0.72%</b>	<b>22,344</b>	<b>62.60%</b>
新北市	三芝區	1,350	756	56.00%	0	0.00%	756	56.00%
	新店區	2,974	1,442	48.49%	0	0.00%	1,442	48.49%
桃園市	復興區	3,103	2,171	69.96%	0	0.00%	2,171	69.96%
臺中市	后里區	6,443	4,468	69.35%	62	0.96%	4,530	70.31%
	清水區	531	402	75.71%	21	3.95%	423	79.66%
臺南市	龍井區	6,962	5,408	77.68%	59	0.85%	5,467	78.53%
	麻豆區	3,179	2,495	78.48%	15	0.47%	2,510	78.96%
<b>地方政府自籌委外小計</b>		<b>24,542</b>	<b>17,142</b>	<b>69.85%</b>	<b>157</b>	<b>0.64%</b>	<b>17,299</b>	<b>70.49%</b>

111年度地籍圖重測「結果公告閱覽暨異議處理分析」統計表 1/4

鄉鎮市區	項目 數量	土地所有權人閱覽人次	土地所有權人閱覽筆數	申請異議複丈處理情形										陳情書之處理							
				申請筆、件數(1)	已處理					未處理					撤銷申請者(4)	合計(5)	解說同意者	協調後更正	請其申請異議複丈	待處理	合計
					複丈結果無誤	重新指界同意更正	因測量錯誤更正者	協調不成訴之於法	小計(2)	仍在協調中	待複丈者	小計(3)									
龍井區	件	0	0	0	0	0	0	0	0	0	0	0	0	0	0	0	0	0	0	0	
龍井區	筆	0	0	0	0	0	0	0	0	0	0	0	0	0	0	0	0	0	0	0	
大肚區	件	0	0	0	0	0	0	0	0	0	0	0	0	0	0	0	0	0	0	0	
大肚區	筆	0	0	0	0	0	0	0	0	0	0	0	0	0	0	0	0	0	0	0	
北港鎮	件	25	29	3	3	0	0	0	3	0	0	0	0	3	0	0	0	0	0	0	
北港鎮	筆	25	29	3	3	0	0	0	3	0	0	0	0	3	0	0	0	0	0	0	
大林鎮	件	12	12	3	3	0	0	0	3	0	0	0	0	3	0	0	0	0	0	0	
大林鎮	筆	12	20	3	3	0	0	0	3	0	0	0	0	3	0	0	0	0	0	0	
麻豆區	件	17	46	0	0	0	0	0	0	0	0	0	0	0	0	0	0	0	0	0	
麻豆區	筆	17	46	0	0	0	0	0	0	0	0	0	0	0	0	0	0	0	0	0	
燕巢區	件	5	5	0	0	0	0	0	0	0	0	0	0	0	0	0	0	0	0	0	
燕巢區	筆	5	144	0	0	0	0	0	0	0	0	0	0	0	0	0	0	0	0	0	
內埔鄉	件	13	5	0	0	0	0	0	0	0	0	0	0	0	0	0	0	0	0	0	
內埔鄉	筆	13	13	0	0	0	0	0	0	0	0	0	0	0	0	0	0	0	0	0	
中心辦小計	件	72	97	6	6	0	0	0	6	0	0	0	0	6	0	0	0	0	0	0	
中心辦小計	筆	72	252	6	6	0	0	0	6	0	0	0	0	6	0	0	0	0	0	0	
林口區	件	18	18	1	1	0	0	0	1	0	0	0	0	1	0	0	0	0	0	0	
林口區	筆	18	155	1	1	0	0	0	1	0	0	0	0	1	0	0	0	0	0	0	
復興區	件	10	10	0	0	0	0	0	0	0	0	0	0	0	0	0	0	0	0	0	
復興區	筆	10	17	0	0	0	0	0	0	0	0	0	0	0	0	0	0	0	0	0	
蘆竹區	件	11	13	0	0	0	0	0	0	0	0	0	0	0	0	0	0	0	0	0	
蘆竹區	筆	11	16	0	0	0	0	0	0	0	0	0	0	0	0	0	0	0	0	0	
后里區	件	7	7	1	1	0	0	0	1	0	0	0	0	1	0	0	0	0	0	0	
后里區	筆	7	10	2	2	0	0	0	2	0	0	0	0	2	0	0	0	0	0	0	
神岡區	件	8	8	0	0	0	0	0	0	0	0	0	0	0	0	0	0	0	0	0	
神岡區	筆	8	13	0	0	0	0	0	0	0	0	0	0	0	0	0	0	0	0	0	
梧棲區	件	9	9	3	1	0	0	0	1	0	0	0	2	3	0	0	0	0	0	0	
梧棲區	筆	9	21	3	1	0	0	0	1	0	0	0	2	3	0	0	0	0	0	0	
太平區	件	3	3	0	0	0	0	0	0	0	0	0	0	0	0	0	0	0	0	0	
太平區	筆	3	3	0	0	0	0	0	0	0	0	0	0	0	0	0	0	0	0	0	
霧峰區	件	13	13	0	0	0	0	0	0	0	0	0	0	0	0	0	0	0	0	0	
霧峰區	筆	13	27	0	0	0	0	0	0	0	0	0	0	0	0	0	0	0	0	0	
大安區	件	31	31	4	0	0	1	0	1	0	0	0	3	4	0	0	0	0	0	0	
大安區	筆	31	59	4	0	0	1	0	1	0	0	0	3	4	0	0	0	0	0	0	
後壁區	件	0	0	0	0	0	0	0	0	0	0	0	0	0	0	0	0	0	0	0	
後壁區	筆	0	0	0	0	0	0	0	0	0	0	0	0	0	0	0	0	0	0	0	
官田區	件	8	8	1	1	0	0	0	1	0	0	0	0	1	0	0	0	0	0	0	
官田區	筆	8	37	1	1	0	0	0	1	0	0	0	0	1	0	0	0	0	0	0	
將軍區	件	1	1	0	0	0	0	0	0	0	0	0	0	0	0	0	0	0	0	0	
將軍區	筆	1	1	0	0	0	0	0	0	0	0	0	0	0	0	0	0	0	0	0	
佳里區	件	2	2	0	0	0	0	0	0	0	0	0	0	0	0	0	0	0	0	0	
佳里區	筆	2	2	0	0	0	0	0	0	0	0	0	0	0	0	0	0	0	0	0	
善化區	件	4	5	1	1	0	0	0	1	0	0	0	0	1	0	0	0	0	0	0	
善化區	筆	4	5	5	5	0	0	0	5	0	0	0	0	5	0	0	0	0	0	0	
歸仁區	件	10	10	0	0	0	0	0	0	0	0	0	0	0	0	0	0	0	0	0	
歸仁區	筆	10	11	0	0	0	0	0	0	0	0	0	0	0	0	0	0	0	0	0	
永康區	件	0	0	0	0	0	0	0	0	0	0	0	0	0	0	0	0	0	0	0	
永康區	筆	0	0	0	0	0	0	0	0	0	0	0	0	0	0	0	0	0	0	0	
岡山區	件	0	0	0	0	0	0	0	0	0	0	0	0	0	0	0	0	0	0	0	
岡山區	筆	0	0	0	0	0	0	0	0	0	0	0	0	0	0	0	0	0	0	0	
燕巢區	件	3	3	0	0	0	0	0	0	0	0	0	0	0	0	0	0	0	0	0	
燕巢區	筆	3	3	0	0	0	0	0	0	0	0	0	0	0	0	0	0	0	0	0	
內門區	件	6	6	1	0	0	0	0	0	0	0	0	1	1	0	0	0	0	0	0	
內門區	筆	6	7	1	0	0	0	0	0	0	0	0	1	1	0	0	0	0	0	0	
田寮區	件	4	4	0	0	0	0	0	0	0	0	0	0	0	0	0	0	0	0	0	
田寮區	筆	4	4	0	0	0	0	0	0	0	0	0	0	0	0	0	0	0	0	0	
湖內區	件	3	3	0	0	0	0	0	0	0	0	0	0	0	0	0	0	0	0	0	
湖內區	筆	3	3	0	0	0	0	0	0	0	0	0	0	0	0	0	0	0	0	0	
茄萣區	件	0	0	0	0	0	0	0	0	0	0	0	0	0	0	0	0	0	0	0	
茄萣區	筆	0	0	0	0	0	0	0	0	0	0	0	0	0	0	0	0	0	0	0	

111年度地籍圖重測「結果公告閱覽暨異議處理分析」統計表 2/4

鄉鎮市區	項目 數量	土地所有權人閱覽人次	土地所有權人閱覽筆數	申請異議複丈處理情形										陳情書之處理							
				申請筆、件數(1)	已處理					未處理					撤銷申請者(4)	合計(5)	解說同意者	協調後更正	請其申請異議複丈	待處理	合計
					複丈結果無誤	重新指界同意更正	因測量錯誤更正者	協調不成訴之於法	小計(2)	仍在協調中	待複丈者	小計(3)									
六龜區	件	4	4	0	0	0	0	0	0	0	0	0	0	0	0	0	0	0	0	0	0
	筆		4	0	0	0	0	0	0	0	0	0	0	0	0	0	0	0	0	0	0
寶山鄉	件	15	15	0	0	0	0	0	0	0	0	0	0	0	0	0	0	0	0	0	0
	筆		32	0	0	0	0	0	0	0	0	0	0	0	0	0	0	0	0	0	0
通霄鎮	件	5	5	0	0	0	0	0	0	0	0	0	0	0	0	0	0	0	0	0	0
	筆		50	0	0	0	0	0	0	0	0	0	0	0	0	0	0	0	0	0	0
西湖鄉	件	7	6	0	0	0	0	0	0	0	0	0	0	0	0	0	0	0	0	0	0
	筆		28	0	0	0	0	0	0	0	0	0	0	0	0	0	0	0	0	0	0
大湖鄉	件	2	2	0	0	0	0	0	0	0	0	0	0	0	0	0	0	0	0	0	0
	筆		3	0	0	0	0	0	0	0	0	0	0	0	0	0	0	0	0	0	0
三灣鄉	件	2	2	0	0	0	0	0	0	0	0	0	0	0	0	0	0	0	0	0	0
	筆		6	0	0	0	0	0	0	0	0	0	0	0	0	0	0	0	0	0	0
草屯鎮	件	22	22	1	1	0	0	0	1	0	0	0	0	1	1	0	0	0	0	0	1
	筆		22	1	1	0	0	0	1	0	0	0	0	1	1	0	0	0	0	0	1
中寮鄉	件	5	5	1	0	0	0	0	0	0	0	0	1	1	0	0	0	0	0	0	0
	筆		12	1	0	0	0	0	0	0	0	0	1	1	0	0	0	0	0	0	0
埔里鎮	件	9	9	0	0	0	0	0	0	0	0	0	0	0	0	0	0	0	0	0	0
	筆		14	0	0	0	0	0	0	0	0	0	0	0	0	0	0	0	0	0	0
溪州鄉	件	6	6	0	0	0	0	0	0	0	0	0	0	0	0	0	0	0	0	0	0
	筆		17	0	0	0	0	0	0	0	0	0	0	0	0	0	0	0	0	0	0
竹塘鄉	件	16	16	2	1	0	0	0	1	0	0	0	1	2	0	0	0	0	0	0	0
	筆		28	2	1	0	0	0	1	0	0	0	1	2	0	0	0	0	0	0	0
二林鎮	件	7	7	0	0	0	0	0	0	0	0	0	0	0	0	0	0	0	0	0	0
	筆		15	0	0	0	0	0	0	0	0	0	0	0	0	0	0	0	0	0	0
北港鎮	件	1	4	6	6	0	0	0	6	0	0	0	0	6	3	0	0	0	0	0	3
	筆		160	6	6	0	0	0	6	0	0	0	0	6	3	0	0	0	0	0	3
土庫鎮	件	3	3	0	0	0	0	0	0	0	0	0	0	0	0	0	0	0	0	0	0
	筆		3	0	0	0	0	0	0	0	0	0	0	0	0	0	0	0	0	0	0
番路鄉	件	10	10	1	1	0	0	0	1	0	0	0	0	1	0	0	0	0	0	0	0
	筆		15	1	1	0	0	0	1	0	0	0	0	1	0	0	0	0	0	0	0
六腳鄉	件	1	1	0	0	0	0	0	0	0	0	0	0	0	0	0	0	0	0	0	0
	筆		2	0	0	0	0	0	0	0	0	0	0	0	0	0	0	0	0	0	0
大林鎮	件	1	1	1	1	0	0	0	1	0	0	0	0	1	0	0	0	0	0	0	0
	筆		1	1	1	0	0	0	1	0	0	0	0	1	0	0	0	0	0	0	0
白沙鄉	件	0	0	0	0	0	0	0	0	0	0	0	0	0	0	0	0	0	0	0	0
	筆		0	0	0	0	0	0	0	0	0	0	0	0	0	0	0	0	0	0	0
望安鄉	件	3	3	0	0	0	0	0	0	0	0	0	0	0	0	0	0	0	0	0	0
	筆		54	0	0	0	0	0	0	0	0	0	0	0	0	0	0	0	0	0	0
竹田鄉	件	3	3	0	0	0	0	0	0	0	0	0	0	0	0	0	0	0	0	0	0
	筆		3	0	0	0	0	0	0	0	0	0	0	0	0	0	0	0	0	0	0
萬巒鄉	件	8	8	0	0	0	0	0	0	0	0	0	0	0	0	0	0	0	0	0	0
	筆		8	0	0	0	0	0	0	0	0	0	0	0	0	0	0	0	0	0	0
內埔鄉	件	3	3	0	0	0	0	0	0	0	0	0	0	0	0	0	0	0	0	0	0
	筆		3	0	0	0	0	0	0	0	0	0	0	0	0	0	0	0	0	0	0
獅子鄉	件	5	5	0	0	0	0	0	0	0	0	0	0	0	0	0	0	0	0	0	0
	筆		9	0	0	0	0	0	0	0	0	0	0	0	0	0	0	0	0	0	0
恆春鎮	件	7	7	0	0	0	0	0	0	0	0	0	0	0	0	0	0	0	0	2	2
	筆		11	0	0	0	0	0	0	0	0	0	0	0	0	0	0	0	0	2	2
東港鎮	件	23	23	0	0	0	0	0	0	0	0	0	0	0	0	0	0	0	0	0	0
	筆		51	0	0	0	0	0	0	0	0	0	0	0	0	0	0	0	0	0	0
高樹鄉	件	9	9	0	0	0	0	0	0	0	0	0	0	0	0	0	0	0	0	0	0
	筆		12	0	0	0	0	0	0	0	0	0	0	0	0	0	0	0	0	0	0
卑南鄉	件	15	9	0	0	0	0	0	0	0	0	0	0	0	0	0	0	0	0	0	0
	筆		15	0	0	0	0	0	0	0	0	0	0	0	0	0	0	0	0	0	0
秀林鄉	件	2	2	0	0	0	0	0	0	0	0	0	0	0	0	0	0	0	0	0	0
	筆		3	0	0	0	0	0	0	0	0	0	0	0	0	0	0	0	0	0	0
玉里鎮	件	3	3	0	0	0	0	0	0	0	0	0	0	0	0	0	0	0	0	0	0
	筆		3	0	0	0	0	0	0	0	0	0	0	0	0	0	0	0	0	0	0
地方政府辦理小計	件	348	347	24	15	0	1	0	16	0	0	0	8	24	4	0	0	0	2	6	6
	筆		978	29	20	0	1	0	21	0	0	0	8	29	4	0	0	0	2	6	6

111年度地籍圖重測「結果公告閱覽暨異議處理分析」統計表 3/4

鄉鎮市區	項目 數量	土地所有權人閱覽人次	土地所有權人閱覽筆數	申請異議複丈處理情形										陳情書之處理				合計			
				申請筆、件數(1)	已處理					未處理					撤銷申請者(4)	合計(5)	解說同意者		協調後更正	請其申請異議複丈	待處理
					複丈結果無誤	重新指界同意更正	因測量錯誤更正者	協調不成訴之於法	小計(2)	仍在協調中	待複丈者	小計(3)									
三芝區	件	13	13	0	0	0	0	0	0	0	0	0	0	0	0	0	2	0	0	0	2
	筆		13	0	0	0	0	0	0	0	0	0	0	0	0	69	0	0	0	69	
新店區	件	23	23	1	1	0	0	0	1	0	0	0	0	1	4	0	0	0	0	4	
	筆		56	1	1	0	0	0	1	0	0	0	0	1	13	0	0	0	0	13	
蘆竹區	件	0	0	0	0	0	0	0	0	0	0	0	0	0	0	0	0	0	0	0	
	筆		0	0	0	0	0	0	0	0	0	0	0	0	0	0	0	0	0	0	
大園區	件	1	1	0	0	0	0	0	0	0	0	0	0	0	0	0	0	0	0	0	
	筆		2	0	0	0	0	0	0	0	0	0	0	0	0	0	0	0	0	0	
七堵區	件	12	12	0	0	0	0	0	0	0	0	0	0	0	0	0	0	0	0	0	
	筆		19	0	0	0	0	0	0	0	0	0	0	0	0	0	0	0	0	0	
寶山鄉	件	3	3	0	0	0	0	0	0	0	0	0	0	0	0	0	0	0	0	0	
	筆		3	0	0	0	0	0	0	0	0	0	0	0	0	0	0	0	0	0	
斗六市	件	43	43	2	2	0	0	0	2	0	0	0	0	2	0	0	0	0	0	0	
	筆		43	3	3	0	0	0	3	0	0	0	0	3	0	0	0	0	0	0	
西區	件	21	21	14	1	1	2	0	4	0	0	0	10	14	0	0	0	0	0	0	
	筆		37	23	3	2	2	0	7	0	0	0	16	23	0	0	0	0	0	0	
地方政府委外小計	件	116	116	17	4	1	2	0	7	0	0	0	10	17	6	0	0	0	0	6	
	筆		173	27	7	2	2	0	11	0	0	0	16	27	82	0	0	0	0	82	
林口區	件	3	3	0	0	0	0	0	0	0	0	0	0	0	0	0	0	0	0	0	
	筆		6	0	0	0	0	0	0	0	0	0	0	0	0	0	0	0	0	0	
桃園區	件	1	1	0	0	0	0	0	0	0	0	0	0	0	0	0	0	0	0	0	
	筆		1	0	0	0	0	0	0	0	0	0	0	0	0	0	0	0	0	0	
烏日區	件	1	1	2	2	0	0	0	2	0	0	0	0	2	0	0	0	0	0	0	
	筆		1	2	2	0	0	0	2	0	0	0	0	2	0	0	0	0	0	0	
霧峰區	件	13	13	0	0	0	0	0	0	0	0	0	0	0	0	0	0	0	0	0	
	筆		27	0	0	0	0	0	0	0	0	0	0	0	0	0	0	0	0	0	
柳營區	件	10	10	0	0	0	0	0	0	0	0	0	0	0	0	0	0	0	0	0	
	筆		11	0	0	0	0	0	0	0	0	0	0	0	0	0	0	0	0	0	
後壁區	件	0	0	0	0	0	0	0	0	0	0	0	0	0	0	0	0	0	0	0	
	筆		0	0	0	0	0	0	0	0	0	0	0	0	0	0	0	0	0	0	
佳里區	件	2	2	0	0	0	0	0	0	0	0	0	0	0	0	0	0	0	0	0	
	筆		2	0	0	0	0	0	0	0	0	0	0	0	0	0	0	0	0	0	
善化區	件	2	2	1	1	0	0	0	1	0	0	0	0	1	0	0	0	0	0	0	
	筆		3	1	1	0	0	0	1	0	0	0	0	1	0	0	0	0	0	0	
永康區	件	7	7	1	1	0	0	0	1	0	0	0	0	1	0	0	0	0	0	0	
	筆		9	1	1	0	0	0	1	0	0	0	0	1	0	0	0	0	0	0	
北區	件	11	18	2	2	0	0	0	2	0	0	0	0	2	0	0	0	0	0	0	
	筆		18	2	2	0	0	0	2	0	0	0	0	2	0	0	0	0	0	0	
安南區	件	9	9	0	0	0	0	0	0	0	0	0	0	0	0	0	0	0	0	0	
	筆		9	0	0	0	0	0	0	0	0	0	0	0	0	0	0	0	0	0	
東區	件	3	3	0	0	0	0	0	0	0	0	0	0	0	0	0	0	0	0	0	
	筆		3	0	0	0	0	0	0	0	0	0	0	0	0	0	0	0	0	0	
湖內區	件	0	0	0	0	0	0	0	0	0	0	0	0	0	0	0	0	0	0	0	
	筆		0	0	0	0	0	0	0	0	0	0	0	0	0	0	0	0	0	0	
茄苳區	件	1	1	0	0	0	0	0	0	0	0	0	0	0	0	0	0	0	0	0	
	筆		1	0	0	0	0	0	0	0	0	0	0	0	0	0	0	0	0	0	
南澳鄉	件	0	0	0	0	0	0	0	0	0	0	0	0	0	0	0	0	0	0	0	
	筆		0	0	0	0	0	0	0	0	0	0	0	0	0	0	0	0	0	0	
礁溪鄉	件	0	0	0	0	0	0	0	0	0	0	0	0	0	0	0	0	0	0	0	
	筆		0	0	0	0	0	0	0	0	0	0	0	0	0	0	0	0	0	0	
宜蘭市	件	29	29	0	0	0	0	0	0	0	0	0	0	0	1	0	0	0	0	1	
	筆		29	0	0	0	0	0	0	0	0	0	0	0	1	0	0	0	0	1	
礁溪鄉	件	2	1	0	0	0	0	0	0	0	0	0	0	0	0	0	0	0	0	0	
	筆		3	0	0	0	0	0	0	0	0	0	0	0	0	0	0	0	0	0	
五結鄉	件	10	10	0	0	0	0	0	0	0	0	0	0	0	0	0	0	0	0	0	
	筆		18	0	0	0	0	0	0	0	0	0	0	0	0	0	0	0	0	0	
苗栗市	件	39	39	0	0	0	0	0	0	0	0	0	0	0	0	0	0	0	0	0	
	筆		90	0	0	0	0	0	0	0	0	0	0	0	0	0	0	0	0	0	
後龍鎮	件	0	0	1	1	0	0	0	1	0	0	0	0	1	0	0	1	0	0	1	
	筆		0	1	1	0	0	0	1	0	0	0	0	1	0	0	1	0	0	1	



111年度地籍圖重測「結果公告閱覽暨異議處理分析」統計表 4/4

鄉鎮市區	項目 數量	土地所有權人閱覽人次	土地所有權人閱覽筆數	申請異議複丈處理情形										陳情書之處理							
				申請筆、件數(1)	已處理					未處理					撤銷申請者(4)	合計(5)	解說同意者	協調後更正	請其申請異議複丈	待處理	合計
					複丈結果無誤	重新指界同意更正	因測量錯誤更正者	協調不成訴之於法	小計(2)	仍在協調中	待複丈者	小計(3)									
秀水鄉	件	3	3	0	0	0	0	0	0	0	0	0	0	0	0	0	0	0	0	0	
	筆		5	0	0	0	0	0	0	0	0	0	0	0	0	0	0	0	0	0	
員林市	件	3	4	0	0	0	0	0	0	0	0	0	0	0	0	0	0	0	0	0	
	筆		19	0	0	0	0	0	0	0	0	0	0	0	0	0	0	0	0	0	
六腳鄉	件	2	2	2	2	0	0	0	2	0	0	0	0	2	2	0	0	0	0	2	
	筆		9	2	2	0	0	0	2	0	0	0	0	2	2	0	0	0	0	2	
屏東市	件	6	6	2	2	0	0	0	2	0	0	0	0	2	0	0	0	0	0	0	
	筆		11	4	4	0	0	0	4	0	0	0	0	4	0	0	0	0	0	0	
金湖鎮	件	4	4	0	0	0	0	0	0	0	0	0	0	0	1	0	0	0	1	2	
	筆		4	0	0	0	0	0	0	0	0	0	0	0	1	0	0	0	1	2	
地方政府自籌經費	件	161	168	11	11	0	0	0	11	0	0	0	0	11	4	0	1	1	6		
	筆		279	13	13	0	0	0	13	0	0	0	0	13	4	0	1	1	6		
三芝區	件	5	5	0	0	0	0	0	0	0	0	0	0	0	2	0	0	0	0	2	
	筆		5	0	0	0	0	0	0	0	0	0	0	0	8	0	0	0	0	8	
新店區	件	11	11	0	0	0	0	0	0	0	0	0	0	0	0	0	0	0	0	0	
	筆		21	0	0	0	0	0	0	0	0	0	0	0	0	0	0	0	0	0	
復興區	件	6	19	0	0	0	0	0	0	0	0	0	0	0	0	0	0	0	0	0	
	筆		19	0	0	0	0	0	0	0	0	0	0	0	0	0	0	0	0	0	
后里區	件	36	36	3	0	0	0	0	0	0	3	3	0	3	0	0	0	0	0	0	
	筆		38	3	0	0	0	0	0	0	0	3	3	0	3	0	0	0	0	0	
清水區	件	3	3	0	0	0	0	0	0	0	0	0	0	0	0	0	0	0	0	0	
	筆		4	0	0	0	0	0	0	0	0	0	0	0	0	0	0	0	0	0	
龍井區	件	44	44	2	2	0	0	0	2	0	0	0	0	2	0	0	0	0	0	0	
	筆		112	2	2	0	0	0	2	0	0	0	0	2	0	0	0	0	0	0	
麻豆區	件	15	15	0	0	0	0	0	0	0	0	0	0	0	0	0	0	0	0	0	
	筆		18	0	0	0	0	0	0	0	0	0	0	0	0	0	0	0	0	0	
地方政府自籌委外	件	120	133	5	2	0	0	0	2	0	3	3	0	5	2	0	0	0	2		
	筆		217	5	2	0	0	0	2	0	3	3	0	5	8	0	0	0	8		
合計	件	817	861	63	38	1	3	0	42	0	3	3	18	63	16	0	1	3	20		
	筆		1899	80	48	2	3	0	53	0	3	3	24	80	98	0	1	3	102		

111年度地籍圖重測「指界情形分析」統計表 1/7 (單位：筆)

鄉鎮市區		龍井區	大肚區	北港鎮	大林鎮	麻豆區	燕巢區	內埔鄉	中心辦小計	林口區	復興區	蘆竹區	后里區	神岡區	梧棲區	太平區
		項目														
個人所有土地之指界	1. 親自指界	997	22	760	629	602	331	1,056	<b>4,397</b>	739	2,007	226	628	524	460	266
	2. 委託他人指界	190	2	333	227	193	88	241	<b>1,274</b>	615	567	531	150	37	222	52
	3. 繼承人指界	0	0	6	0	1	1	5	<b>13</b>	6	20	21	16	0	1	3
	4. 未成年人、受監護宣告人由法定代理人指界	1	0	4	2	6	2	5	<b>20</b>	0	51	0	3	0	0	1
	5. 未辦妥所有權移轉登記由權利人指界	0	0	0	0	3	0	0	<b>3</b>	0	0	0	0	0	0	1
	6. 依土地法第46條之2辦理逕行施測	332	1	390	293	207	130	195	<b>1,548</b>	1,083	719	595	156	119	184	37
	7. 小計=1.+2.+3.+4.+5.+6.	1,520	25	1,493	1,151	1,012	552	1,502	<b>7,255</b>	2,443	3,364	1,373	953	680	867	360
共有土地之指界	8. 全體到場指界(含委託指界)	153	2	23	263	88	62	101	<b>692</b>	848	151	264	108	43	74	10
	9. 部分到場指界	236	3	401	294	712	215	127	<b>1,988</b>	1,445	294	867	93	148	136	25
	10. 全部依土地法第46條之2辦理逕行施測	74	1	207	180	217	43	18	<b>740</b>	1,487	214	550	14	22	78	0
	11. 小計=8.+9.+10.	463	6	631	737	1,017	320	246	<b>3,420</b>	3,780	659	1,681	215	213	288	35
公有土地之指界	12. 到場指界	358	12	529	602	562	1,451	660	<b>4,174</b>	1,839	2,925	746	628	41	280	172
	13. 依土地法第46條之2辦理逕行施測	0	0	0	2	0	0	0	<b>2</b>	0	4	21	0	0	1	1
	14. 小計=12.+13.	358	12	529	604	562	1,451	660	<b>4,176</b>	1,839	2,929	767	628	41	281	173
15. 未登記土地		15	4	0	140	88	302	100	<b>649</b>	16	406	390	156	76	0	15
16. 合計=7.+11.+14.+15.		<b>2,356</b>	<b>47</b>	<b>2,653</b>	<b>2,632</b>	<b>2,679</b>	<b>2,625</b>	<b>2,508</b>	<b>15,500</b>	<b>8,078</b>	<b>7,358</b>	<b>4,211</b>	<b>1,952</b>	<b>1,010</b>	<b>1,436</b>	<b>583</b>

註：公私共有土地之指界併入共有土地之指界內填載。

111年度地籍圖重測「指界情形分析」統計表 2/7 (單位：筆)

鄉鎮市區		霧峰區	大安區	後壁區	官田區	將軍區	佳里區	善化區	歸仁區	永康區	岡山區	燕巢區	內門區	田寮區	湖內區	茄萣區
		項目														
個人所有土地之指界	1. 親自指界	188	719	195	391	309	271	370	782	12	151	303	691	402	166	38
	2. 委託他人指界	36	22	26	124	78	49	39	62	4	89	159	366	72	22	10
	3. 繼承人指界	3	0	4	20	11	19	2	3	0	13	9	15	33	3	0
	4. 未成年人、受監護宣告人由法定代理人指界	0	0	1	1	2	2	0	6	0	1	1	7	3	2	0
	5. 未辦妥所有權移轉登記由權利人指界	0	0	0	0	0	0	0	0	0	0	0	4	0	0	0
	6. 依土地法第46條之2辦理逕行施測	144	372	34	122	196	149	697	654	4	53	37	320	31	45	8
	7. 小計=1.+2.+3.+4.+5.+6.	371	1,113	260	658	596	490	1,108	1,507	20	307	509	1,403	541	238	56
共有土地之指界	8. 全體到場指界(含委託指界)	28	149	15	83	44	84	3	37	4	11	31	69	13	33	11
	9. 部分到場指界	35	469	98	153	174	202	131	216	9	45	297	333	282	114	39
	10. 全部依土地法第46條之2辦理逕行施測	8	125	28	60	66	76	292	143	5	9	47	66	11	8	1
	11. 小計=8.+9.+10.	71	743	141	296	284	362	426	396	18	65	375	468	306	155	51
公有土地之指界	12. 到場指界	9	282	315	427	273	40	652	368	125	530	813	523	350	377	101
	13. 依土地法第46條之2辦理逕行施測	81	53	0	0	0	0	0	1	0	0	0	0	7	0	0
	14. 小計=12.+13.	90	335	315	427	273	40	652	369	125	530	813	523	357	377	101
15. 未登記土地		14	129	31	18	46	38	23	52	1	18	61	416	128	22	10
16. 合計=7.+11.+14.+15.		546	2,320	747	1,399	1,199	930	2,209	2,324	164	920	1,758	2,810	1,332	792	218

註：公私共有土地之指界併入共有土地之指界內填載。

111年度地籍圖重測「指界情形分析」統計表 3/7 (單位：筆)

鄉鎮市區		項目														
		六龜區	寶山鄉	通霄鎮	西湖鄉	大湖鄉	三灣鄉	草屯鎮	中寮鄉	埔里鎮	溪州鄉	竹塘鄉	二林鎮	北港鎮	土庫鎮	番路鄉
個人所有土地之指界	1. 親自指界	33	936	259	341	234	266	217	782	349	262	881	86	473	140	558
	2. 委託他人指界	320	388	102	26	22	62	29	53	35	101	853	75	24	73	38
	3. 繼承人指界	1	0	12	8	7	0	7	9	0	6	31	3	0	22	0
	4. 未成年人、受監護宣告人由法定代理人指界	0	0	2	0	0	0	0	6	0	0	32	1	1	8	2
	5. 未辦妥所有權移轉登記由權利人指界	0	0	0	0	0	0	1	10	0	0	10	0	0	20	0
	6. 依土地法第46條之2辦理逕行施測	101	378	170	294	666	288	312	217	345	218	340	89	269	156	161
	7. 小計=1.+2.+3.+4.+5.+6.	455	1,702	545	669	929	616	566	1,077	729	587	2,147	254	767	419	759
共有土地之指界	8. 全體到場指界(含委託指界)	47	65	6	12	19	12	30	10	51	2	356	189	21	70	113
	9. 部分到場指界	73	124	159	172	112	131	128	42	73	287	333	126	52	208	968
	10. 全部依土地法第46條之2辦理逕行施測	86	140	96	208	64	108	217	12	70	169	334	96	44	127	57
	11. 小計=8.+9.+10.	206	329	261	392	195	251	375	64	194	458	1,023	411	117	405	1,138
公有土地之指界	12. 到場指界	457	130	75	77	26	8	283	171	336	900	1,084	134	416	14	1,245
	13. 依土地法第46條之2辦理逕行施測	0	0	36	117	26	0	0	48	2	51	0	56	0	420	0
	14. 小計=12.+13.	457	130	111	194	52	8	283	219	338	951	1,084	190	416	434	1,245
15. 未登記土地		66	135	28	214	15	88	12	101	84	79	144	61	1	24	99
16. 合計=7.+11.+14.+15.		1,184	2,296	945	1,469	1,191	963	1,236	1,461	1,345	2,075	4,398	916	1,301	1,282	3,241

註：公私共有土地之指界併入共有土地之指界內填載。

111年度地籍圖重測「指界情形分析」統計表 4/7 (單位：筆)

鄉鎮市區 項目		六腳鄉	大林鎮	白沙鄉	望安鄉	竹田鄉	萬巒鄉	內埔鄉	獅子鄉	恆春鎮	東港鎮	高樹鄉	卑南鄉	秀林鄉	玉里鎮	地方政府 辦理小計
		個人所有土地之指界	128	50	177	489	236	134	451	425	83	693	284	854	236	127
1. 親自指界	65	106	79	381	302	39	152	92	45	96	539	202	110	79	7,820	
2. 委託他人指界	29	0	1	3	5	1	8	16	5	3	25	11	4	0	419	
3. 繼承人指界	6	0	0	0	2	0	5	6	0	10	4	1	4	0	171	
4. 未成年人、受監護宣告人由法定代理人指界	0	0	0	0	14	2	2	0	0	0	0	2	0	0	66	
5. 未辦妥所有權移轉登記由權利人指界	104	18	174	831	135	67	111	170	69	14	312	401	91	97	12,357	
6. 依土地法第46條之2辦理逕行施測	332	174	431	1,704	694	243	729	709	202	816	1,164	1,471	445	303	40,855	
7. 小計=1.+2.+3.+4.+5.+6.	72	44	35	67	142	57	69	16	57	21	23	11	46	11	3,787	
8. 全體到場指界 (含委託指界)	158	105	169	89	193	53	160	44	312	139	340	10	37	25	10,427	
9. 部分到場指界	87	41	61	117	43	49	30	29	38	3	88	5	20	12	5,761	
10. 全部依土地法第46條之2辦理逕行施測	317	190	265	273	378	159	259	89	407	163	451	26	103	48	19,975	
11. 小計=8.+9.+10.	35	79	167	562	241	50	375	704	667	389	776	387	211	288	22,103	
12. 到場指界	0	0	0	0	0	0	0	0	0	0	0	0	0	0	925	
13. 依土地法第46條之2辦理逕行施測	35	79	167	562	241	50	375	704	667	389	776	387	211	288	23,028	
14. 小計=12.+13.	26	22	135	318	88	236	74	180	3	0	197	14	66	12	4,588	
15. 未登記土地	710	465	998	2,857	1,401	688	1,437	1,682	1,279	1,368	2,588	1,898	825	651	88,446	
16. 合計=7.+11.+14.+15.																

註：公私共有土地之指界併入共有土地之指界內填載。

111年度地籍圖重測「指界情形分析」統計表 5/7 (單位：筆)

鄉鎮市區		項目														
		三芝區	新店區	蘆竹區	大園區	七堵區	寶山鄉	斗六市	西區	地方政府 委外小計	林口區	桃園區	烏日區	霧峰區	柳營區	後壁區
個人所有土地之指界	1. 親自指界	273	268	258	346	44	362	756	1,289	<b>3,596</b>	229	1	114	153	251	2
	2. 委託他人指界	172	543	107	203	170	121	519	178	<b>2,013</b>	968	0	0	5	122	1
	3. 繼承人指界	0	23	2	0	0	3	0	4	<b>32</b>	17	0	0	4	4	0
	4. 未成年人、受監護宣告人由法定代理人指界	0	18	0	0	0	3	0	7	<b>28</b>	0	0	0	1	1	0
	5. 未辦妥所有權移轉登記由權利人指界	0	2	0	0	0	0	0	0	<b>2</b>	0	0	0	0	0	0
	6. 依土地法第46條之2辦理逕行施測	525	843	173	235	198	1,251	533	320	<b>4,078</b>	185	3	5	82	478	6
	7. 小計=1.+2.+3.+4.+5.+6.	970	1,697	540	784	412	1,740	1,808	1,798	<b>9,749</b>	1,399	4	119	245	856	9
共有土地之指界	8. 全體到場指界 (含委託指界)	57	81	8	41	4	0	89	19	<b>299</b>	157	2	0	32	17	0
	9. 部分到場指界	1,517	438	204	144	375	337	347	108	<b>3,470</b>	754	61	10	67	60	1
	10. 全部依土地法第46條之2辦理逕行施測	1,739	270	92	87	364	137	278	152	<b>3,119</b>	419	2	0	7	109	0
	11. 小計=8.+9.+10.	3,313	789	304	272	743	474	714	279	<b>6,888</b>	1,330	65	10	106	186	1
公有土地之指界	12. 到場指界	465	387	260	935	1,269	285	12	771	<b>4,384</b>	788	283	4	11	236	70
	13. 依土地法第46條之2辦理逕行施測	0	0	16	2	0	0	1	0	<b>19</b>	0	2	0	144	0	0
	14. 小計=12.+13.	465	387	276	937	1,269	285	13	771	<b>4,403</b>	788	285	4	155	236	70
15. 未登記土地		199	45	39	88	139	117	5	0	<b>632</b>	11	9	0	4	3	0
16. 合計=7.+11.+14.+15.		<b>4,947</b>	<b>2,918</b>	<b>1,159</b>	<b>2,081</b>	<b>2,563</b>	<b>2,616</b>	<b>2,540</b>	<b>2,848</b>	<b>21,672</b>	<b>3,528</b>	<b>363</b>	<b>133</b>	<b>510</b>	<b>1,281</b>	<b>80</b>

註：公私共有土地之指界併入共有土地之指界內填載。

111年度地籍圖重測「指界情形分析」統計表 6/7 (單位：筆)

鄉鎮市區		項目														
		佳里區	善化區	永康區	北區	安南區	東區	湖內區	茄苳區	南澳鄉	礁溪鄉	宜蘭市	礁溪鄉	五結鄉	苗栗市	後龍鎮
個人所有土地之指界	1. 親自指界	117	111	764	696	460	683	6	26	74	17	1,927	610	1,504	1,368	138
	2. 委託他人指界	27	20	298	123	38	41	2	12	16	6	140	30	90	401	43
	3. 繼承人指界	3	0	0	2	1	3	0	0	0	0	2	0	2	0	6
	4. 未成年人、受監護宣告人由法定代理人指界	2	0	9	0	0	1	0	0	0	0	2	3	8	5	0
	5. 未辦妥所有權移轉登記由權利人指界	0	0	0	0	0	0	0	0	0	0	0	0	0	0	0
	6. 依土地法第46條之2辦理逕行施測	107	195	525	419	354	171	0	3	435	36	698	310	865	1,423	210
	7. 小計=1.+2.+3.+4.+5.+6.	256	326	1,596	1,240	853	899	8	41	525	59	2,769	953	2,469	3,197	397
共有土地之指界	8. 全體到場指界(含委託指界)	14	0	50	62	5	25	2	8	38	3	148	12	83	203	11
	9. 部分到場指界	37	9	178	256	30	31	6	5	17	8	114	20	183	543	83
	10. 全部依土地法第46條之2辦理逕行施測	21	11	82	70	22	14	1	0	172	21	78	68	68	306	78
	11. 小計=8.+9.+10.	72	20	310	388	57	70	9	13	227	32	340	100	334	1,052	172
公有土地之指界	12. 到場指界	69	137	490	734	230	84	2	23	792	10	412	231	519	1,123	71
	13. 依土地法第46條之2辦理逕行施測	0	0	0	0	18	1	0	0	0	0	0	0	0	72	84
	14. 小計=12.+13.	69	137	490	734	248	85	2	23	792	10	412	231	519	1,195	155
15. 未登記土地		0	6	0	0	0	0	0	4	50	0	1	0	0	46	16
16. 合計=7.+11.+14.+15.		397	489	2,396	2,362	1,158	1,054	19	81	1,594	101	3,522	1,284	3,322	5,490	740

註：公私共有土地之指界併入共有土地之指界內填載。

111年度地籍圖重測「指界情形分析」統計表 7/7 (單位：筆)

鄉鎮市區 項目		秀水鄉	員林市	六腳鄉	屏東市	金湖鎮	地方政府 自籌經費 小計	三芝區	新店區	復興區	后里區	清水區	龍井區	麻豆區	地方政府自 籌委外小計	合計
		個人所有土地之指界	1. 親自指界	662	421	87	207	491	11,119	57	154	123	1,845	139	1,903	663
	2. 委託他人指界	14	81	33	214	189	2,914	2	326	37	358	68	1,333	417	2,541	16,562
	3. 繼承人指界	9	2	7	6	15	83	0	14	23	20	1	19	1	78	625
	4. 未成年人、受監護宣告人由法定代理人指界	0	0	4	0	0	36	0	0	1	11	1	10	0	23	278
	5. 未辦妥所有權移轉登記由權利人指界	0	0	12	0	0	12	0	0	0	13	0	0	0	13	96
	6. 依土地法第46條之2辦理逕行施測	120	154	68	68	220	7,140	146	485	689	1,248	50	998	511	4,127	29,250
	7. 小計=1.+2.+3.+4.+5.+6.	805	658	211	495	915	21,304	205	979	873	3,495	259	4,263	1,592	11,666	90,829
共有土地之指界	8. 全體到場指界 (含委託指界)	37	33	144	68	157	1,311	0	341	11	401	38	311	172	1,274	7,363
	9. 部分到場指界	92	154	293	47	204	3,263	666	418	66	562	53	816	372	2,953	22,101
	10. 全部依土地法第46條之2辦理逕行施測	12	64	51	74	79	1,829	272	512	124	117	42	214	120	1,401	12,850
	11. 小計=8.+9.+10.	141	251	488	189	440	6,403	938	1,271	201	1,080	133	1,341	664	5,628	42,314
公有土地之指界	12. 到場指界	12	126	392	173	290	7,312	160	618	1,919	1,514	135	1,314	885	6,545	44,518
	13. 依土地法第46條之2辦理逕行施測	161	0	0	0	0	482	0	2	0	3	0	3	0	8	1,436
	14. 小計=12.+13.	173	126	392	173	290	7,794	160	620	1,919	1,517	135	1,317	885	6,553	45,954
	15. 未登記土地	2	0	17	9	13	191	47	104	110	351	4	41	38	695	6,755
	16. 合計=7.+11.+14.+15.	1,121	1,035	1,108	866	1,658	35,692	1,350	2,974	3,103	6,443	531	6,962	3,179	24,542	185,852

註：公私共有土地之指界併入共有土地之指界內填載。



111年度地籍圖重測「重測前後面積增減」統計表

面積增減% 原面積	2%以下			2%~5%			5%~10%			10%~20%			20%~50%			50%以上			合計	
	增加	減少	小計	增加	減少	小計	增加	減少	小計	增加	減少	小計	增加	減少	小計	增加	減少	小計	增加	減少
合計	84,494	17,745	102,239	19,484	9,546	29,030	10,801	6,075	16,876	7,060	4,728	11,788	4,797	3,508	8,305	2,279	1,063	3,342	128,915	42,665
0.005公頃以下	5,381	1,719	7,100	3,366	1,771	5,137	3,088	1,810	4,898	3,011	1,870	4,881	3,018	2,027	5,045	1,885	802	2,687	19,749	9,999
0.005~0.01公頃	10,135	4,100	14,235	3,898	1,830	5,728	1,995	918	2,913	1,204	754	1,958	687	503	1,190	127	94	221	18,046	8,199
0.01~0.05公頃	23,402	4,936	28,338	6,871	3,239	10,110	3,837	2,165	6,002	2,078	1,465	3,543	796	696	1,492	165	110	275	37,149	12,611
0.05~0.1公頃	11,358	1,810	13,168	2,116	1,130	3,246	873	553	1,426	359	349	708	151	129	280	53	23	76	14,910	3,994
0.1~0.5公頃	27,375	3,995	31,370	2,803	1,349	4,152	905	554	1,459	357	251	608	127	141	268	43	33	76	31,610	6,323
0.5~1公頃	4,434	701	5,135	272	149	421	68	48	116	28	28	56	13	6	19	2	0	2	4,817	932
1~2公頃	1,549	263	1,812	93	47	140	25	17	42	16	7	23	2	4	6	4	0	4	1,689	338
2公頃以上	860	221	1,081	65	31	96	10	10	20	7	4	11	3	2	5	0	1	1	945	269

註：不含未登記土地

單位：筆

111年度地籍圖重測「重測成果分析」統計表 1/2

面積單位：公頃

項目 鄉鎮市區	重測前		重測後														發生面積 增減筆數	差額面積	發生面積 增減之筆數百 分比	面積相符 筆數	面積相符之 筆數百分比		
	筆數	面積	公告時		重測期間		重測合計		增加		減少		筆數	面積	筆數	面積							
			筆數	面積	未登記土地 筆數	面積	被合併 筆數	新增分割 筆數	筆數	面積	筆數	面積										筆數	面積
<b>合計</b>	<b>179,097</b>	<b>25,530.9284</b>	<b>179,085</b>	<b>25,624.0634</b>	<b>6,755</b>	<b>510.9388</b>	<b>12</b>	<b>0</b>	<b>185,852</b>	<b>26,135.0023</b>	<b>128,915</b>	<b>221.3065</b>	<b>42,665</b>	<b>128.1714</b>	<b>171,580</b>	<b>93.1351</b>	<b>95.81%</b>	<b>7,505</b>	<b>4.19%</b>				
<b>計畫合計</b>	<b>119,749</b>	<b>18,495.0551</b>	<b>119,745</b>	<b>18,572.7171</b>	<b>5,869</b>	<b>418.8881</b>	<b>4</b>	<b>0</b>	<b>125,618</b>	<b>18,991.6052</b>	<b>86,996</b>	<b>169.9297</b>	<b>27,938</b>	<b>92.2677</b>	<b>114,934</b>	<b>77.6620</b>	<b>95.98%</b>	<b>4,811</b>	<b>4.02%</b>				
<b>自筆合計</b>	<b>59,348</b>	<b>7,035.8733</b>	<b>59,340</b>	<b>7,051.3464</b>	<b>886</b>	<b>92.0507</b>	<b>8</b>	<b>0</b>	<b>60,234</b>	<b>7,143.3971</b>	<b>41,919</b>	<b>51.3768</b>	<b>14,727</b>	<b>35.9037</b>	<b>56,646</b>	<b>15.4731</b>	<b>95.46%</b>	<b>2,694</b>	<b>4.54%</b>				
龍井區	2,341	244.4914	2,341	245.5983	15	2.0630	0	0	2,356	247.6613	1,546	2.0684	787	0.9615	2,333	1.1069	99.7%	8	0.3%				
大肚區	43	10.3777	43	10.3807	4	0.3851	0	0	47	10.7658	30	0.0326	12	0.0296	42	0.0030	99.7%	1	2.3%				
北港鎮	2,653	30.3226	2,653	30.4202	0	0.0000	0	0	2,653	30.4202	1,445	0.3446	1,117	0.2470	2,562	0.0976	96.6%	91	3.4%				
大林鎮	2,492	451.6651	2,492	452.7268	140	5.3081	0	0	2,632	458.0349	2,126	2.6329	314	1.5712	2,440	1.0617	97.9%	52	2.1%				
麻豆區	2,591	173.5006	2,591	174.4074	88	3.1000	0	0	2,679	177.5074	1,964	1.9044	621	0.9976	2,585	0.9068	99.8%	6	0.2%				
燕巢區	2,323	675.9291	2,323	680.3852	302	20.9834	0	0	2,625	701.3687	1,793	7.6230	517	3.1668	2,310	4.4561	99.4%	13	0.6%				
內埔鄉	2,408	313.3362	2,408	316.0352	100	5.1804	0	0	2,508	321.2156	1,703	5.2348	699	2.5358	2,402	2.6990	99.8%	6	0.2%				
<b>中心辦小計</b>	<b>14,851</b>	<b>1,899.6227</b>	<b>14,851</b>	<b>1,909.9539</b>	<b>649</b>	<b>37.0200</b>	<b>0</b>	<b>0</b>	<b>15,500</b>	<b>1,946.9739</b>	<b>10,607</b>	<b>19.8406</b>	<b>4,067</b>	<b>9.5095</b>	<b>14,674</b>	<b>10.3312</b>	<b>98.8%</b>	<b>177</b>	<b>1.2%</b>				
林口區	8,062	1,639.6968	8,062	1,643.0329	16	1.6433	0	0	8,078	1,644.2380	5,765	7.9988	1,907	4.6626	7,672	3.3361	95.2%	390	4.8%				
復興區	6,952	2,063.5760	6,952	2,080.7242	406	39.4976	0	0	7,358	2,120.2218	4,916	27.5592	1,306	10.4110	6,222	17.1482	89.5%	730	10.5%				
蘆竹區	3,821	645.3564	3,821	646.9897	390	21.4707	0	0	4,211	668.4604	2,576	2.9430	411	1.3096	2,987	1.6333	78.2%	834	21.8%				
后里區	1,796	218.8677	1,796	222.2500	156	10.1720	0	0	1,952	232.4220	1,286	4.8257	438	1.4434	1,724	3.3823	96.0%	72	4.0%				
神岡區	934	74.4910	934	74.7075	76	3.3758	0	0	1,010	78.0833	541	0.5309	229	0.3144	770	2.0165	82.4%	164	17.6%				
梧棲區	1,436	33.4349	1,436	34.0148	0	0.0000	0	0	1,436	34.0148	819	1.1960	578	0.6161	1,397	0.5799	97.3%	39	2.7%				
太平區	568	98.9795	568	99.3647	15	0.7463	0	0	583	100.1110	441	0.6705	103	0.2853	544	0.3852	95.8%	24	4.2%				
霧峰區	532	167.9850	532	168.1873	14	1.0145	0	0	546	169.2018	357	0.5206	70	0.3183	427	0.2023	80.3%	105	19.7%				
大安區	2,191	277.6551	2,191	278.4630	129	6.0789	0	0	2,320	284.5418	1,787	2.5203	346	1.7124	2,133	0.8079	97.4%	58	2.6%				
後壁區	716	111.1107	716	111.4081	31	4.1724	0	0	747	115.5805	498	0.7458	216	0.4484	714	0.2974	99.7%	2	0.3%				
官田區	1,381	116.1599	1,381	115.9638	18	2.2110	0	0	1,399	118.1747	958	0.7621	344	0.9582	1,302	-0.1961	94.3%	79	5.7%				
將軍區	1,153	88.0000	1,153	88.2182	46	4.6433	0	0	1,199	92.8615	938	0.7821	210	0.5638	1,148	0.2182	99.6%	5	0.4%				
佳里區	892	19.9237	892	20.2588	38	1.1568	0	0	930	21.4156	802	0.3993	78	0.0642	880	0.3351	98.7%	12	1.3%				
善化區	2,186	439.1294	2,186	440.4498	23	2.0287	0	0	2,209	442.4784	1,446	3.7375	739	2.4172	2,185	1.3204	100.0%	1	0.0%				
歸仁區	2,272	183.5482	2,272	183.6465	52	2.5990	0	0	2,324	186.2454	1,449	0.7741	759	0.6758	2,208	0.0983	97.2%	64	2.8%				
永康區	163	3.1086	163	3.2364	1	0.0032	0	0	164	3.2396	97	0.2052	65	0.0774	162	0.1278	99.4%	1	0.6%				
岡山區	902	78.4517	902	79.6500	18	0.5475	0	0	920	80.1975	629	1.9102	263	0.7119	892	1.1983	98.9%	10	1.1%				
燕巢區	1,697	427.1497	1,697	427.3595	61	2.1478	0	0	1,758	429.5074	877	7.5298	474	7.3200	1,351	0.2098	79.6%	346	20.4%				
內門區	2,394	592.1196	2,394	595.3127	416	26.4653	0	0	2,810	621.7780	2,365	3.3570	24	0.1639	2,389	3.1931	99.8%	5	0.2%				
田寮區	1,204	273.6953	1,204	274.5664	128	3.8255	0	0	1,332	278.3919	766	1.7421	348	0.8711	1,114	0.8711	92.5%	90	7.5%				
湖內區	770	154.9015	770	154.8249	22	1.7939	0	0	792	156.6188	522	0.3737	248	0.4503	770	-0.0766	100.0%	0	0.0%				
茄萣區	208	122.4067	208	122.0354	10	1.7113	0	0	218	123.7468	133	0.3331	75	0.7043	208	-0.3712	100.0%	0	0.0%				
六龜區	1,118	516.3258	1,118	522.3466	66	8.5651	0	0	1,184	530.9117	885	7.7757	228	1.7549	1,113	0.6208	99.6%	5	0.4%				
寶山鄉	2,161	333.7130	2,161	335.6280	135	6.3710	0	0	2,296	341.9990	1,985	2.3666	150	0.4516	2,135	1.9150	98.8%	26	1.2%				
通霄鎮	917	167.3999	917	167.9589	28	3.1259	0	0	945	171.0848	740	0.9918	174	0.4328	914	0.5590	99.7%	3	0.3%				
西湖鄉	1,255	310.6323	1,255	312.4426	214	9.8010	0	0	1,469	322.2436	1,129	3.2014	121	1.3911	1,250	1.8103	99.6%	5	0.4%				
大湖鄉	1,176	301.9642	1,176	303.0592	15	5.3103	0	0	1,191	308.3694	1,066	2.2701	83	1.1751	1,149	1.0950	97.7%	27	2.3%				
三灣鄉	875	192.5683	875	193.3722	88	2.7872	0	0	963	196.1594	853	0.9757	22	0.1718	875	0.8039	100.0%	0	0.0%				
草屯鎮	1,224	69.3124	1,224	69.3148	12	1.0515	0	0	1,236	70.3662	890	0.7040	262	0.7017	1,152	0.0023	94.1%	72	5.9%				
中寮鄉	1,360	212.8111	1,360	213.6345	101	10.7357	0	0	1,461	224.3701	1,021	1.7328	336	0.9094	1,357	0.8234	99.8%	3	0.2%				
埔里鎮	1,261	152.4718	1,257	150.2141	84	12.8461	4	0	1,345	163.0602	901	1.5761	348	3.8338	1,249	-2.2577	99.4%	8	0.6%				
溪州鄉	1,996	394.9645	1,996	395.3657	79	24.1746	0	0	2,075	419.5403	1,205	3.0596	751	2.6584	1,956	0.4012	98.0%	40	2.0%				
竹塘鄉	4,254	779.4211	4,254	780.9018	144	12.4326	0	0	4,398	793.3345	3,076	6.4089	1,004	4.9281	4,080	1.4807	95.9%	174	4.1%				
二林鎮	855	185.8621	855	185.9640	61	7.7173	0	0	916	193.6813	572	1.1312	196	1.0293	768	0.1019	89.8%	87	10.2%				
北港鎮	1,300	38.5593	1,300	38.7830	1	0.0434	0	0	1,301	38.8263	778	0.4282	476	0.2045	1,254	0.2236	96.5%	46	3.5%				
土庫鎮	1,258	122.8373	1,258	123.3507	24	1.3445	0	0	1,282	124.6952	925	1.0623	319	0.5490	1,244	0.5134	98.9%	14	1.1%				
番路鄉	3,142	424.8255	3,142	427.2320	99	14.1075	0	0	3,241	441.3394	2,174	4.5777	947	2.1713	3,121	2.4064	99.3%	21	0.7%				
六腳鄉	684	73.5427	684	73.2835	26	1.8529	0	0	710	75.1364	347	0.3609	335	0.6202	682	-0.2593	99.7%	2	0.3%				
大林鎮	443	39.3582	443	38.9720	22	1.1796	0	0	465	40.1516	320	0.2202	117	0.6064	437	-0.3862	98.6%	6	1.4%				
白沙鄉	863	27.0718	863	26.8625	135	2.4778	0	0	998	29.3403	499	0.3156	343	0.5249	842	-0.2093	97.6%	21	2.4%				
望安鄉	2,539	138.6118	2,539	138.0099	318	4.8735	0	0	2,857	142.8834	2,008	1.0388	521	1.6407	2,529	-0.6019	99.6%	10	0.4%				
竹田鄉	1,313	166.1981	1,313	166.0370	88	8.5902	0	0	1,401	174.6272	844	4.1374	467	4.2985	1,311	-0.1611	99.8%	2	0.2%				

111年度地籍圖重測「重測成果分析」統計表 2/2

面積單位:公頃

項目 鄉鎮市區	重測前		重測後														發生面積 增減筆數	差額面積	發生面積增 減之筆數百 分比	面積相符 筆數	面積相符之 筆數百分比		
	筆數	面積	公告時		重測期間		重測合計		增加		減少		筆數	面積	筆數	面積							
			筆數	面積	未登記土地		被合併 筆數	新增分割 筆數	筆數	面積	筆數	面積										筆數	面積
					筆數	面積																	
恆春鎮	1,276	275.2117	1,276	276.1580	3	0.0611	0	0	1,279	276.2190	875	2.9951	389	2.0488	1,264	0.9463	99.1%	12	0.9%				
東港鎮	1,368	13.4614	1,368	13.5976	0	0.0000	0	0	1,368	13.5976	758	0.3601	605	0.2239	1,363	0.1362	99.6%	5	0.4%				
高樹鄉	2,391	378.8123	2,391	380.0858	197	11.0624	0	0	2,588	391.1483	1,917	3.5177	465	2.2442	2,382	1.2735	99.6%	9	0.4%				
卑南鄉	1,884	102.6234	1,884	103.3976	14	2.7903	0	0	1,898	106.1878	1,279	1.0763	582	0.3021	1,861	0.7742	98.8%	23	1.2%				
秀林鄉	759	155.4655	759	156.8725	66	5.7520	0	0	825	162.6245	708	1.5323	17	0.1253	725	1.4070	95.5%	34	4.5%				
玉里鎮	639	185.9758	639	187.7522	12	1.7831	0	0	651	189.5353	624	1.9314	14	0.1550	638	1.7764	99.8%	1	0.2%				
地方政府辦理小計	83,858	13,974.3355	83,854	14,031.8368	4,588	326.0561	4	0	88,446	14,357.8929	60,557	132.5988	19,601	75.0976	80,158	57.5013	95.6%	3,696	4.4%				
三芝區	4,748	887.4830	4,748	890.3068	199	23.4678	0	0	4,947	913.7746	3,954	4.3120	461	1.4882	4,415	2.8238	93.0%	333	7.0%				
新店區	2,873	519.0249	2,873	519.3237	45	3.0400	0	0	2,918	522.3637	2,038	2.9391	714	2.6403	2,752	0.2988	95.8%	121	4.2%				
蘆竹區	1,120	95.6918	1,120	95.9602	39	1.3489	0	0	1,159	97.3090	917	0.7164	162	0.4480	1,079	0.2684	96.3%	41	3.7%				
大園區	1,993	148.8120	1,993	149.0763	88	5.4629	0	0	2,081	154.5391	1,652	1.2180	313	0.9537	1,965	0.2643	98.6%	28	1.4%				
七堵區	2,424	431.0748	2,424	433.3764	139	13.9252	0	0	2,563	447.3016	1,667	3.4600	535	1.1584	2,202	2.3016	90.8%	222	9.2%				
寶山鄉	2,499	482.3325	2,499	486.0655	117	8.5297	0	0	2,616	494.5952	2,453	3.9731	39	0.2402	2,492	3.7330	99.7%	7	0.3%				
斗六市	2,535	34.4496	2,535	34.6834	5	0.0376	0	0	2,540	34.7210	1,646	0.5312	862	0.2974	2,508	0.2338	98.9%	27	1.1%				
西區	2,848	22.2283	2,848	22.1342	0	0.0000	0	0	2,848	22.1342	1,505	0.3406	1,184	0.4346	2,689	-0.0941	94.4%	159	5.6%				
地方政府委外小計	21,040	2,621.0968	21,040	2,630.8264	632	55.8120	0	0	21,672	2,686.7384	15,832	17.4903	4,270	7.6607	20,102	9.8296	95.5%	938	4.5%				
林口區	3,517	909.5963	3,517	912.5441	11	6.7806	0	0	3,528	919.3247	2,330	7.2236	1,078	4.2758	3,408	2.9478	96.9%	109	3.1%				
桃園區	354	11.1682	354	11.2318	9	0.0979	0	0	363	11.3297	154	0.2148	123	0.1512	277	0.0636	78.2%	77	21.8%				
烏日區	133	1.2807	133	1.2872	0	0.0000	0	0	133	1.2872	100	0.0336	31	0.0271	131	0.0065	98.5%	2	1.5%				
霧峰區	506	65.0124	506	65.0725	4	0.1415	0	0	510	65.2140	263	1.1072	130	1.0471	393	0.0601	77.7%	113	22.3%				
柳營區	1,278	19.2296	1,278	19.7350	3	0.0297	0	0	1,281	19.7647	712	0.7610	548	0.2555	1,260	0.5055	98.6%	18	1.4%				
後壁區	80	115.5226	80	115.8845	0	0.0000	0	0	80	115.8845	45	0.4969	35	0.1349	80	0.3619	100.0%	0	0.0%				
佳里區	397	45.0464	397	45.4197	0	0.0000	0	0	397	45.4197	377	0.5432	18	0.1698	395	0.3733	99.5%	2	0.5%				
善化區	483	340.7905	482	339.6179	6	0.0492	1	0	489	339.6671	308	1.8306	173	3.0032	481	-1.1726	99.8%	1	0.2%				
永康區	2,396	40.2970	2,396	40.5387	0	0.0000	0	0	2,396	40.5387	1,511	0.5862	862	0.3445	2,373	0.2417	99.0%	23	1.0%				
北區	2,362	50.7397	2,362	50.7801	0	0.0000	0	0	2,362	50.7801	1,496	0.2058	837	0.1655	2,333	0.0403	98.8%	29	1.2%				
安南區	1,158	9.8351	1,158	9.8388	0	0.0000	0	0	1,158	9.8388	639	0.0765	491	0.0728	1,130	0.0037	97.6%	28	2.4%				
東區	1,054	7.7415	1,054	7.7421	0	0.0000	0	0	1,054	7.7421	526	0.0627	452	0.0621	978	0.0006	92.8%	76	7.2%				
湖內區	19	0.3762	19	0.3762	0	0.0000	0	0	19	0.3762	14	0.0034	5	0.0033	19	0.0000	100.0%	0	0.0%				
茄萣區	77	43.7797	77	44.7775	4	0.1350	0	0	81	44.9125	75	1.0220	2	0.0242	77	0.9978	100.0%	0	0.0%				
南澳鄉	1,544	442.0536	1,544	443.8497	50	20.1808	0	0	1,594	464.0306	1,291	3.1310	250	1.3348	1,541	1.7961	99.8%	3	0.2%				
礁溪鄉	101	1.4111	101	1.4163	0	0.0000	0	0	101	1.4163	71	0.0088	14	0.0036	85	0.0052	84.2%	16	15.8%				
宜蘭市	3,521	44.5356	3,521	44.6849	1	0.0005	0	0	3,522	44.6854	2,779	0.5193	697	0.3700	3,476	0.1493	98.7%	45	1.3%				
礁溪鄉	1,284	160.8162	1,284	161.1339	0	0.0000	0	0	1,284	161.1339	1,101	1.2542	170	0.9365	1,271	0.3177	99.0%	13	1.0%				
五結鄉	3,322	355.2858	3,316	355.6234	0	0.0000	6	0	3,322	355.6234	2,853	2.6607	446	2.3231	3,299	0.3376	99.5%	17	0.5%				
苗栗市	5,444	91.5802	5,444	91.9020	46	0.8914	0	0	5,490	92.7934	3,606	1.1946	1,131	0.8728	4,737	0.3218	87.0%	707	13.0%				
後龍鎮	724	21.2660	724	21.2546	16	1.1944	0	0	740	22.4489	497	0.5964	219	0.6079	716	-0.0114	98.9%	8	1.1%				
秀水鄉	1,119	32.4534	1,118	32.5300	2	0.9622	1	0	1,121	33.4923	594	0.4213	431	0.3446	1,025	0.0767	91.7%	93	8.3%				
員林市	1,035	134.7738	1,035	134.8092	0	0.0000	0	0	1,035	134.8092	487	0.1050	54	0.0696	541	0.0353	52.3%	494	47.7%				
六腳鄉	1,091	69.5434	1,091	69.0387	17	2.8768	0	0	1,108	71.9155	752	0.7494	337	1.2542	1,089	-0.5048	99.8%	2	0.2%				
屏東市	857	69.1606	857	69.3458	9	0.9292	0	0	866	70.2750	575	0.4543	277	0.2690	852	0.1852	99.4%	5	0.6%				
金湖鎮	1,645	37.5353	1,645	37.5425	13	1.1702	0	0	1,658	38.7127	1,409	0.2870	197	0.2798	1,606	0.0072	97.6%	39	2.4%				
地方政府自籌經費小計	35,501	3,120.8310	35,493	3,127.9772	191	35.4396	8	0	35,692	3,163.4169	24,565	25.5493	9,008	18.4031	33,573	7.1462	94.6%	1,920	5.4%				
三芝區	1,303	347.7078	1,303	348.6829	47	6.3785	0	0	1,350	355.0614	1,169	1.1964	92	0.2212	1,261	0.9751	96.8%	42	3.2%				
新店區	2,870	951.4066	2,870	956.6474	104	6.8521	0	0	2,974	963.4994	2,433	5.9338	282	0.6931	2,715	5.2408	94.6%	155	5.4%				
復興區	2,993	879.9444	2,993	877.8982	110	5.6048	0	0	3,103	883.5030	1,786	2.5761	771	4.6223	2,557	-2.0462	85.4%	436	14.6%				
后里區	6,092	754.5747	6,092	757.1529	351	30.4223	0	0	6,443	787.5751	4,559	7.6907	1,486	5.1126	6,045	2.5782	99.2%	47	0.8%				
清水區	527	79.4886	527	79.4034	4	0.2353	0	0	531	79.6387	387	0.7929	140	0.8781	527	-0.0852	100.0%	0	0.0%				
龍井區	6,921	339.9086	6,921	341.4045	41	2.0901	0	0	6,962	343.4946	4,622	4.7088	2,241	3.2129	6,863	1.4959	99.2%	58	0.8%				
麻豆區	3,141	562.0116	3,141	562.1799	38	5.0281	0	0	3,179	567.2080	2,398	2.9286	707	2.7603	3,105	0.1683	98.9%	36	1.1%				
地方政府自籌委外小計	23,847	3,915.0423	23,847	3,923.3692	695	56.6111	0	0	24,542	3,979.9802	17,354	25.8275	5,719	17.5006	23,073	8.3269	96.8%	774	3.2%				

111年度地籍圖重測「埋設土地界標數量」統計表 1/2

鄉鎮市區	重測後 筆數	重測後 界址點數	埋設土地界標數量(支)						埋設比率
			小計	水泥椿數量	塑膠椿數量	鋼釘	銅帽	其他	
<b>合計</b>	<b>185,840</b>	<b>866,557</b>	<b>225,053</b>	<b>573</b>	<b>75,877</b>	<b>147,394</b>	<b>6</b>	<b>1,203</b>	<b>25.97%</b>
<b>計畫小計</b>	<b>125,614</b>	<b>638,688</b>	<b>152,315</b>	<b>535</b>	<b>54,681</b>	<b>96,106</b>	<b>6</b>	<b>987</b>	<b>23.85%</b>
<b>自籌小計</b>	<b>60,226</b>	<b>227,869</b>	<b>72,738</b>	<b>38</b>	<b>21,196</b>	<b>51,288</b>	<b>0</b>	<b>216</b>	<b>31.92%</b>
龍井區	2,356	6,571	1,683	2	308	1,373	0	0	25.61%
大肚區	47	250	43	0	10	33	0	0	17.20%
北港鎮	2,653	5,282	2,272	0	9	2,261	0	2	43.01%
大林鎮	2,632	12,820	8,456	62	957	7,437	0	0	65.96%
麻豆區	2,679	6,532	3,902	33	1,499	2,370	0	0	59.74%
燕巢區	2,625	16,448	3,031	137	1,192	1,702	0	0	18.43%
內埔鄉	2,508	7,507	5,596	35	3,064	2,483	0	14	74.54%
<b>中心辦小計</b>	<b>15,500</b>	<b>55,410</b>	<b>24,983</b>	<b>269</b>	<b>7,039</b>	<b>17,659</b>	<b>0</b>	<b>16</b>	<b>45.09%</b>
林口區	8,078	63,327	6,702	23	1,461	5,218	0	0	10.58%
復興區	7,358	56,140	672	0	390	282	0	0	1.20%
蘆竹區	4,211	28,912	351	14	254	83	0	0	1.21%
后里區	1,952	9,946	2,835	4	839	1,992	0	0	28.50%
神岡區	1,010	5,093	2,358	0	672	1,686	0	0	46.30%
梧棲區	1,436	3,530	789	0	104	685	0	0	22.35%
太平區	583	3,872	693	0	253	440	0	0	17.90%
霧峰區	546	2,795	1,219	0	143	1,076	0	0	43.61%
大安區	2,320	11,418	931	0	550	381	0	0	8.15%
後壁區	747	2,426	305	0	185	46	0	74	12.57%
官田區	1,399	4,063	1,689	25	341	1,323	0	0	41.57%
將軍區	1,199	3,124	1,816	1	134	1,681	0	0	58.13%
佳里區	930	2,055	1,623	5	318	1,300	0	0	78.98%
善化區	2,209	5,033	2,135	3	1,553	562	0	17	42.42%
歸仁區	2,324	6,867	2,391	20	1,125	1,242	0	4	34.82%
永康區	164	375	78	0	9	69	0	0	20.80%
岡山區	920	4,146	1,199	0	330	869	0	0	28.92%
燕巢區	1,758	12,581	1,901	3	714	1,184	0	0	15.11%
內門區	2,810	20,430	2,295	12	785	1,492	0	6	11.23%
田寮區	1,332	7,199	1,693	4	400	1,289	0	0	23.52%
湖內區	792	3,252	906	2	560	344	0	0	27.86%
茄苳區	218	1,297	325	0	207	118	0	0	25.06%
六龜區	1,184	8,138	1,922	2	1,251	669	0	0	23.62%
寶山鄉	2,296	14,838	1,981	0	1,068	909	4	0	13.35%
通霄鎮	945	4,923	2,435	1	1,416	1,018	0	0	49.46%
西湖鄉	1,469	8,783	3,605	2	2,151	1,451	0	1	41.05%
大湖鄉	1,191	8,677	1,538	5	439	1,094	0	0	17.73%
三灣鄉	963	7,269	3,048	0	1,730	1,318	0	0	41.93%
草屯鎮	1,236	4,649	457	4	94	358	1	0	9.83%
中寮鄉	1,461	10,033	1,041	3	268	769	1	0	10.38%
埔里鎮	1,341	5,868	519	0	257	262	0	0	8.84%
溪州鄉	2,075	7,740	3,282	0	2,062	1,084	0	136	42.40%
竹塘鄉	4,398	12,445	9,902	12	4,478	5,392	0	20	79.57%
二林鎮	916	2,911	1,975	0	685	1,290	0	0	67.85%
北港鎮	1,301	2,562	1,426	0	33	1,393	0	0	55.66%
土庫鎮	1,282	3,484	2,090	5	897	1,188	0	0	59.99%
番路鄉	3,241	13,789	8,240	2	2,842	5,396	0	0	59.76%
六腳鄉	710	2,354	1,249	1	95	930	0	223	53.06%
大林鎮	465	1,948	1,507	4	733	770	0	0	77.36%
白沙鄉	998	2,507	340	0	127	213	0	0	13.56%
望安鄉	2,857	7,237	2,517	0	472	2,045	0	0	34.78%
竹田鄉	1,401	4,411	2,155	5	647	1,501	0	2	48.86%
萬巒鄉	688	3,718	1,416	12	1,034	363	0	7	38.08%
內埔鄉	1,437	5,608	3,324	6	1,854	1,464	0	0	59.27%
獅子鄉	1,682	5,392	3,690	0	1,405	2,285	0	0	68.43%
恆春鎮	1,279	4,527	1,287	0	836	451	0	0	28.43%
東港鎮	1,368	2,778	1,597	0	17	1,580	0	0	57.49%
高樹鄉	2,588	10,731	4,691	13	2,666	1,841	0	171	43.71%
卑南鄉	1,898	4,633	3,362	1	817	2,542	0	2	72.57%

111年度地籍圖重測「埋設土地界標數量」統計表 2/2

鄉鎮市區	重測後筆數	重測後界址點數	埋設土地界標數量(支)						埋設比率
			小計	水泥椿數量	塑膠椿數量	鋼釘	鋼帽	其他	
秀林鄉	825	2,793	1,132	0	546	586	0	0	40.53%
玉里鎮	651	3,164	382	0	199	183	0	0	12.07%
<b>地方政府辦理小計</b>	<b>88,442</b>	<b>435,791</b>	<b>107,016</b>	<b>194</b>	<b>42,446</b>	<b>63,707</b>	<b>6</b>	<b>663</b>	<b>24.56%</b>
三芝區	4,947	58,442	6,231	11	1,750	4,470	0	0	10.66%
新店區	2,918	18,101	2,165	12	318	1,835	0	0	11.96%
蘆竹區	1,159	13,754	1,188	2	580	606	0	0	8.64%
大園區	2,081	8,393	655	0	343	312	0	0	7.80%
七堵區	2,563	17,967	2,442	0	1,315	1,127	0	0	13.59%
寶山鄉	2,616	19,172	2,281	47	794	1,440	0	0	11.90%
斗六市	2,540	5,870	3,750	0	92	3,425	0	233	63.88%
西區	2,848	5,788	1,604	0	4	1,525	0	75	27.71%
<b>地方政府委外小計</b>	<b>21,672</b>	<b>147,487</b>	<b>20,316</b>	<b>72</b>	<b>5,196</b>	<b>14,740</b>	<b>0</b>	<b>308</b>	<b>13.77%</b>
林口區	3,528	29,032	2,252	0	512	1,740	0	0	7.76%
桃園區	363	1,767	3	0	0	3	0	0	0.17%
烏日區	133	354	202	0	13	181	0	8	57.06%
霧峰區	510	1,756	787	0	40	747	0	0	44.82%
柳營區	1,281	2,596	1,427	6	352	1,069	0	0	54.97%
後壁區	80	339	11	0	8	0	0	3	3.24%
佳里區	397	892	810	2	496	312	0	0	90.81%
善化區	488	1,657	488	1	283	203	0	1	29.45%
永康區	2,396	5,292	1,880	0	419	1,461	0	0	35.53%
北區	2,362	5,629	2,401	0	2	2,399	0	0	42.65%
安南區	1,158	2,108	950	0	67	718	0	165	45.07%
東區	1,054	1,969	481	0	13	468	0	0	24.43%
湖內區	19	83	70	1	11	58	0	0	84.34%
茄苳區	81	486	212	0	134	78	0	0	43.62%
南澳鄉	1,594	6,055	930	0	180	750	0	0	15.36%
礁溪鄉	101	345	205	0	0	205	0	0	59.42%
宜蘭市	3,522	7,889	4,970	1	307	4,662	0	0	63.00%
礁溪鄉	1,284	3,561	2,919	0	1,262	1,657	0	0	81.97%
五結鄉	3,316	9,173	3,938	0	2,778	1,160	0	0	42.93%
苗栗市	5,490	14,769	7,705	2	252	7,451	0	0	52.17%
後龍鎮	740	1,875	1,250	0	334	916	0	0	66.67%
秀水鄉	1,120	2,582	1,059	0	157	902	0	0	41.01%
員林市	1,035	4,168	2,739	0	1,071	1,668	0	0	65.71%
六腳鄉	1,108	3,932	2,080	0	163	1,878	0	39	52.90%
屏東市	866	2,547	1,232	0	450	782	0	0	48.37%
金湖鎮	1,658	4,725	4,209	8	386	3,815	0	0	89.08%
<b>地方政府自籌經費小計</b>	<b>35,684</b>	<b>115,581</b>	<b>45,210</b>	<b>21</b>	<b>9,690</b>	<b>35,283</b>	<b>0</b>	<b>216</b>	<b>39.12%</b>
三芝區	1,350	16,704	1,746	2	478	1,266	0	0	10.45%
新店區	2,974	23,585	2,094	6	909	1,179	0	0	8.88%
復興區	3,103	13,855	1,213	0	181	1,032	0	0	8.75%
后里區	6,443	28,416	16,558	9	7,299	9,250	0	0	58.27%
清水區	531	2,076	290	0	138	152	0	0	13.97%
龍井區	6,962	19,256	3,389	0	1,273	2,116	0	0	17.60%
麻豆區	3,179	8,396	2,238	0	1,228	1,010	0	0	26.66%
<b>地方政府自籌委外小計</b>	<b>24,542</b>	<b>112,288</b>	<b>27,528</b>	<b>17</b>	<b>11,506</b>	<b>16,005</b>	<b>0</b>	<b>0</b>	<b>24.52%</b>

111年度地籍圖重測「重測前後地籍資料異動」統計表 1/4

面積單位:公頃

辦理單位	縣市	鄉鎮市區	重測前				重測後(含未登記土地面積、筆數)				
			段數	段名	面積	筆數	段數	段名	面積	筆數	地籍圖幅數
<b>合計</b>			<b>212</b>		<b>25,530.9284</b>	<b>179,097</b>	<b>186</b>		<b>26,135.0023</b>	<b>185,840</b>	<b>12,563</b>
中區測量隊	臺中市	龍井區	2	龍井段竹坑小段、龍目井段水師寮小段	244.4914	2,341	2	木本、龍崗	247.6613	2,356	44
		大肚區	1	汴子頭段山子腳小段	10.3777	43	1	福陽	10.7658	47	6
南區第一測量隊	雲林縣	北港鎮	1	北港	30.3226	2,653	2	華北、華南	30.4202	2,653	25
	嘉義縣	大林鎮	4	三角、橋子頭、北勢、大湖	451.6651	2,492	3	湖北、三村、新三角	458.0349	2,632	353
南區第二測量隊	臺南市	麻豆區	4	寮子廊、溝子墘、磚子井、麻豆	173.5006	2,591	3	寮廊、清水、總爺	177.5074	2,679	110
	高雄市	燕巢區	1	深水	675.9291	2,323	2	烏山、南勢崙	701.3687	2,625	316
東區測量隊	屏東縣	內埔鄉	1	犁頭鏢	313.3362	2,408	3	黎東、黎明、黎新	321.2156	2,508	165
<b>中心辦小計</b>			<b>14</b>		<b>1,899.6227</b>	<b>14,851</b>	<b>16</b>		<b>1,946.9739</b>	<b>15,500</b>	<b>1,019</b>
地方政府辦理	新北市	林口區	10	南勢埔段南勢埔小段、南勢埔段頭湖小段、南勢埔段大牛稠小段、南勢埔段員崙子小段、南勢埔段大崙小段、南勢埔段南勢埔尾小段、南勢埔段過崙子小段、小南灣段頂福小段、大南灣段嘉溪子坑小段、大南灣段寶斗厝坑小段	1,639.6968	8,062	6	嘉寶二、嘉寶三、寶林、忠福、頂福、南勢	1,644.2380	8,078	822
		桃園市	復興區	6	基國派、水流東、角板、合流、拉號、義盛	2,063.5760	6,952	6	大窩、詩朗、烏內、雙橋、佳蘭、三民	2,120.2218	7,358
	蘆竹區		4	南崁下、坑子段赤塗崎小段、坑子段土地公坑小段、南崁廟口段羊稠坑小段	645.3564	3,821	3	南庄、福德、赤塗	668.4604	4,211	335
	臺中市	后里區	1	新店	218.8677	1,796	2	新店東、新店西	232.4220	1,952	118
		神岡區	1	社口	74.4910	934	1	新社口	78.0833	1,010	43
		梧棲區	1	大庄段大庄小段	33.4349	1,436	1	庄南	34.0148	1,436	7
		太平區	1	頭汴坑	98.9795	568	1	東汴	100.1110	583	58
		霧峰區	1	霧峰段北溝小段	167.9850	532	1	暗坑	169.2018	546	28
		大安區	2	溪洲、牛埔	277.6551	2,191	2	欣洲、興安	284.5418	2,320	52
	臺南市	後壁區	1	崩埤	111.1107	716	1	菁豐	115.5805	747	85
		官田區	1	西庄	116.1599	1,381	1	隆西	118.1747	1,399	64
		將軍區	1	山子腳	88.0000	1,153	1	馬沙溝	92.8615	1,199	51
		佳里區	1	新宅	19.9237	892	1	同安寮	21.4156	930	35
		善化區	4	東勢寮、曾文、胡厝寮、六分寮	439.1294	2,186	2	六分、溪美	442.4784	2,209	245
		歸仁區	1	歸仁南	183.5482	2,272	2	潭墘、凱旋	186.2454	2,324	110
		永康區	2	蜈蚣潭、永康	3.1086	163	1	龍埔	3.2396	164	11
	高雄市	岡山區	1	挖子	78.4517	902	1	嘉和	80.1975	920	56
		燕巢區	1	尖山	427.1497	1,697	1	煙波	429.5074	1,758	180
		內門區	1	溝坪	592.1196	2,394	2	金竹、南溝坪	621.7780	2,810	309
		田寮區	1	狗氫氫	273.6953	1,204	1	崇德	278.3919	1,332	131
		湖內區	4	大湖段一小段、圍子內段一小段、圍子內段二小段、圍子內段二小段	154.9015	770	4	沙園、文忠、逸賢、中賢	156.6188	792	106
		茄萣區	1	頂茄萣段二小段	122.4067	208	1	崎吉	123.7468	218	60
		六龜區	1	新威	516.3258	1,118	1	西勢坑	530.9117	1,184	241
新竹縣	寶山鄉	1	新城段新城小段	333.7130	2,161	1	新城	341.9990	2,296	216	
苗栗縣	通霄鎮	1	大坪頂	167.3999	917	1	上坪	171.0848	945	88	
	西湖鄉	1	四湖	310.6323	1,255	1	新四湖	322.2436	1,469	144	
	大湖鄉	1	興榮	301.9642	1,176	1	武榮	308.3694	1,191	140	

111年度地籍圖重測「重測前後地籍資料異動」統計表 2/4

面積單位:公頃

辦理單位	縣市	鄉鎮市區	重測前				重測後(含未登記土地面積、筆數)					
			段數	段名	面積	筆數	段數	段名	面積	筆數	地籍圖幅數	
地方政府辦理	苗栗縣	三灣鄉	1	銅鑼圈段大銅鑼圈小段	192.5683	875	1	南銅鏡	196.1594	963	103	
			2	將軍、月眉厝	69.3124	1,224	2	保安、新將軍	70.3662	1,236	28	
	南投縣	中寮鄉	1	後寮	212.8111	1,360	1	新後寮	224.3701	1,461	35	
			埔里鎮	1	桃米坑	152.4718	1,261	1	桃米	163.0602	1,341	28
	彰化縣	溪州鄉	2	下水埔、過溪子	394.9645	1,996	2	大庄、過溪	419.5403	2,075	202	
			竹塘鄉	2	五庄子、面前厝	779.4211	4,254	3	五庄、民靖、小西	793.3345	4,398	117
	雲林縣	北港鎮	1	北港	38.5593	1,300	1	北糖	38.8263	1,301	30	
			土庫鎮	2	崙內、過港	122.8373	1,258	2	新崙內、新過港	124.6952	1,282	91
	嘉義縣	番路鄉	2	內甕、轆子腳	424.8255	3,142	2	新內甕、新福	441.3394	3,241	136	
			六腳鄉	1	潭子墘	73.5427	684	3	潭子墘新、中溝、占富厝	75.1364	710	60
	澎湖縣	白沙鄉	1	後寮	27.0718	863	1	後寮中	29.3403	998	22	
			望安鄉	1	望安	138.6118	2,539	1	望安一	142.8834	2,857	83
	屏東縣	竹田鄉	3	鳳山厝、溝子墘、西勢	166.1981	1,313	1	福安	174.6272	1,401	157	
			萬巒鄉	1	四溝水	126.4219	452	1	永平	134.2555	688	61
			內埔鄉	1	犁頭鏢	150.6795	1,363	1	上黎明	158.5626	1,437	106
			獅子鄉	2	新路、丹路	107.4854	1,502	2	就愛發揚、牡丹路	122.1109	1,682	117
			恆春鎮	2	龍泉水、大樹房	275.2117	1,276	1	龍泉	276.2190	1,279	120
			東港鎮	1	東港	13.4614	1,368	1	頂中	13.5976	1,368	13
	臺東縣	高樹鄉	2	東振新、舊寮	378.8123	2,391	2	三王、竹圍	391.1483	2,588	184	
			臺東縣	卑南鄉	1	利家	102.6234	1,884	1	太平	106.1878	1,898
花蓮縣	秀林鄉	1	佳民	155.4655	759	1	須美基	162.6245	825	29		
		玉里鎮	1	大禹	185.9758	639	1	信農	189.5353	651	36	
<b>小計</b>			<b>88</b>		<b>13,974.3355</b>	<b>83,858</b>	<b>82</b>		<b>14,357.8929</b>	<b>88,442</b>	<b>6,564</b>	
地方政府委外辦理	新北市	三芝區	8	新小基隆段大坑小段、新小基隆段新庄子小段、新小基隆段蕃社後小段、新小基隆段橫山小段、舊小基隆段舊庄小段、舊小基隆段四棧橋小段、舊小基隆段茂興店小段、舊小基隆段山豬堀小段	887.4830	4,748	3	古庄、新庄、大坑	913.7746	4,947	427	
			新店區	7	安坑段下城小段、安坑段上五十六分小段、安坑段下五十六分小段、安坑段大湖底小段、安坑段一股坡小段、直潭段塗潭小段、安坑段車子路小段	519.0249	2,873	4	達觀、青山、思源、新潭	522.3637	2,918	259
	桃園市	蘆竹區	2	南崁下、大竹圍	95.6918	1,120	2	茄苳、宏林	97.3090	1,159	63	
			大園區	9	埔心段三塊厝小段、大牛稠段大牛稠小段、橫山段尖山小段、橫山段滿子小段、竹圍段海口小段、竹圍段拔子林小段、竹圍段田寮小段、竹圍段崁下小段、沙崙段沙崙小段	148.8120	1,993	5	菓林、海沙、油庫、水源、牛稠	154.5391	2,081	126
	基隆市	七堵區	5	草濫段拔西猴小段、草濫段後旦旦小段、六堵、五堵段五堵北小段、七堵段連柑宅小段	431.0748	2,424	3	泰安、新連柑宅、北五堵	447.3016	2,563	233	
	新竹縣	寶山鄉	2	新城段新城小段、寶斗仁段崎林小段	482.3325	2,499	2	新城、崎林	494.5952	2,616	366	

111年度地籍圖重測「重測前後地籍資料異動」統計表 3/4

面積單位:公頃

辦理單位	縣市	鄉鎮市區	重測前			重測後(含未登記土地面積、筆數)					
			段數	段名	面積	筆數	段數	段名	面積	筆數	地籍圖幅數
地方政府委外辦理	雲林縣	斗六市	4	斗六、公正、海豐崙段朱丹灣小段、海豐崙段海豐崙小段	34.4496	2,535	2	中正一、中正二	34.7210	2,540	10
	嘉義市	西區	1	白川	22.2283	2,848	3	培元、垂楊、新白川	22.1342	2,848	23
<b>小計</b>			<b>38</b>		<b>2,621.0968</b>	<b>21,040</b>	<b>24</b>		<b>2,686.7384</b>	<b>21,672</b>	<b>1,507</b>
地方政府自籌經費	新北市	林口區	2	大南灣段寶斗厝坑小段、小南灣段下福小段	909.5963	3,517	3	嘉寶三、興福、下福	919.3247	3,528	419
	桃園市	桃園區	1	小檜溪	11.1682	354	1	三民	11.3297	363	33
	臺中市	烏日區	2	頭前厝、蘆竹浦	1.2807	133	2	前農、前竹	1.2872	133	2
		霧峰區	3	地利、霧峰段霧峰小段、峰東	65.0124	506	1	樟公	65.2140	510	38
	臺南市	柳營區	1	柳營段柳營小段	19.2296	1,278	1	東安	19.7647	1,281	17
		後壁區	1	崩埤	115.5226	80	1	菁豐	115.8845	80	58
		佳里區	1	新宅	45.0464	397	1	同安寮	45.4197	397	35
		善化區	2	曾文、六分寮	340.7905	483	2	六分、溪美	339.6671	488	172
		永康區	2	蜈蚣潭、永康	40.2970	2,396	1	龍埔	40.5387	2,396	24
		北區	3	北華、自強、公園	50.7397	2,362	2	大北門、忠義	50.7801	2,362	36
		安南區	1	州北	9.8351	1,158	1	保安宮	9.8388	1,158	11
		東區	1	虎尾寮	7.7415	1,054	1	復興	7.7421	1,054	10
	高雄市	湖內區	1	圍子內	0.3762	19	1	文賢	0.3762	19	1
		茄萣區	1	崎漏段一小段	43.7797	77	1	崎漏東	44.9125	81	26
	宜蘭縣	南澳鄉	1	東岳	442.0536	1,544	1	伊柚	464.0306	1,594	206
		礁溪鄉	2	五峰、忠義	1.4111	101	1	玉峰	1.4163	101	14
		宜蘭市	5	宜榮、金六結段六結小段、金六結段七結小段、珍子滿力段擺厘小段、金六結段金結小段	44.5356	3,521	3	進士二、擺厘、金六結五	44.6854	3,522	38
		礁溪鄉	2	實踐、光武	160.8162	1,284	1	實踐一	161.1339	1,284	78
		五結鄉	3	大眾、百松、孝威	355.2858	3,322	5	孝威一、孝威二、協和一、協孝一、大眾一	355.6234	3,316	147
	苗栗縣	苗栗市	1	苗栗	91.5802	5,444	3	文昌、南苗、三山	92.7934	5,490	65
		後龍鎮	1	大山腳	21.2660	724	1	大山	22.4489	740	51
	彰化縣	秀水鄉	1	西興	32.4534	1,119	1	新西興	33.4923	1,120	29
		員林市	2	源潭、大埔	134.7738	1,035	1	員埔	134.8092	1,035	63
嘉義縣	六腳鄉	1	六腳	69.5434	1,091	2	六腳新、占富厝	71.9155	1,108	98	
屏東縣	屏東市	2	大連、瑞光	69.1606	857	2	華富、田中	70.2750	866	48	
金門縣	金湖鎮	3	瓊林、湖前、料羅	37.5353	1,645	3	瓊林村測、湖信測、料羅村測	38.7127	1,658	39	
<b>小計</b>			<b>46</b>		<b>3,120.8310</b>	<b>35,501</b>	<b>43</b>		<b>3,163.4169</b>	<b>35,684</b>	<b>1,758</b>
地方政府自籌委外	新北市	三芝區	1	新小基隆段橫山小段	347.7078	1,303	1	橫山	355.0614	1,350	163
		新店區	9	安坑段四城小段、安坑段五城小段、安坑段二叭子小段、安坑段大粗坑小段、安坑段木柵小段、安坑段三城湖小段、直潭段康雅崙小段、直潭段礦窟小段、直潭段下石厝小段	951.4066	2,870	3	日興、達觀、新潭	963.4994	2,974	431
	桃園市	復興區	1	巴陵	879.9444	2,993	1	華興	883.5030	3,103	381
	臺中市	后里區	5	七塊厝、中社、屯子腳、金城、牛稠坑	754.5747	6,092	7	新中社、泰安、金社庄、枋寮、后森、牛稠新、七星	787.5751	6,443	394
		清水區	1	高美	79.4886	527	2	三順、清甲	79.6387	531	22



111年度地籍圖重測「重測前後地籍資料異動」統計表 4/4

面積單位:公頃

辦理單位	縣市	鄉鎮市區	重測前				重測後 (含未登記土地面積、筆數)				
			段數	段名	面積	筆數	段數	段名	面積	筆數	地籍圖幅數
地方政府自籌委 外	臺中市	龍井區	2	山腳、龍目井段水裡社小段	339.9086	6,921	5	龍山、鷺山、中社、龍新、龍社	343.4946	6,962	68
	臺南市	麻豆區	7	埤頭、營後、海埔、港子尾、北勢寮、大山 腳、寮子廡	562.0116	3,141	2	真理、客子寮	567.2080	3,179	256
<b>小計</b>			<b>26</b>		<b>3,915.0423</b>	<b>23,847</b>	<b>21</b>		<b>3,979.9802</b>	<b>24,542</b>	<b>1,715</b>

## 111年度地籍圖重測「控制測量成果」統計表

### 一、控制測量

類別	檢測			測設
項目	基本控制點	加密控制點	合計	加密控制點
實測點數	398	1,198	1,596	1,012

### 二、圖根測量

類別 精度分析		幹導線		支導線		合計		佔總點數 百分比
		條	點	條	點	條	點	
<b>合計</b>		<b>1,424</b>	<b>14,347</b>	<b>1,848</b>	<b>11,403</b>	<b>3,272</b>	<b>25,750</b>	<b>100.00%</b>
精度	1/3000以上	6	45	40	136	46	181	0.70%
	1/5000以上	172	1,581	322	1,749	494	3,330	12.93%
	1/10000以上	1,246	12,721	1,486	9,518	2,732	22,239	86.37%
<b>網狀平差點數</b>		<b>25,750</b>						

### 三、日據時期圖根點清查結果

縣市	總點數	遺失	無法施測	加入聯測
新北市	18	13	0	5
桃園市	15	6	4	5
臺中市	2	2	0	0
臺南市	17	16	0	1
高雄市	9	7	2	0
宜蘭縣	1	0	0	1
新竹縣	4	1	0	3
苗栗縣	7	2	0	5
南投縣	2	1	0	1
彰化縣	3	1	1	1
雲林縣	0	0	0	0
嘉義縣	9	9	0	0
屏東縣	3	2	1	0
臺東縣	4	4	0	0
花蓮縣	0	0	0	0
澎湖縣	0	0	0	0
基隆市	1	0	0	1
嘉義市	0	0	0	0
<b>總計</b>	<b>95</b>	<b>64</b>	<b>8</b>	<b>23</b>

111年度地籍圖重測「都市計畫樁清理」統計表

辦理單位	縣市	鄉鎮市區	樁位總數	遺失樁數	遺失樁數百分比%
<b>合計</b>			<b>13,336</b>	<b>8,207</b>	<b>61.54%</b>
<b>計畫合計</b>			<b>8,725</b>	<b>5,664</b>	<b>64.92%</b>
中區測量隊	臺中市	龍井區	255	4	1.6%
中區測量隊		大肚區	14	0	0.0%
南區第一測量隊	雲林縣	北港鎮	238	175	73.5%
南區第一測量隊	嘉義縣	大林鎮	53	19	35.8%
南區第二測量隊	臺南市	麻豆區	31	12	38.7%
<b>小計</b>			<b>591</b>	<b>210</b>	<b>35.5%</b>
地方政府辦理	新北市	林口區	1,978	1,360	68.8%
	桃園市	復興區	262	254	96.9%
		蘆竹區	824	811	98.4%
	臺中市	神岡區	129	77	59.7%
		梧棲區	90	1	1.1%
	臺南市	歸仁區	9	6	66.7%
		永康區	185	131	70.8%
	高雄市	湖內區	44	44	100.0%
		茄萣區	47	45	95.7%
	嘉義縣	番路鄉	760	675	88.8%
	屏東縣	恆春鎮	292	79	27.1%
東港鎮		38	33	86.8%	
<b>小計</b>			<b>4,658</b>	<b>3,516</b>	<b>75.5%</b>
地方政府委外辦理	新北市	三芝區	387	358	92.5%
		新店區	1,337	80	6.0%
	桃園市	大園區	290	285	98.3%
	基隆市	七堵區	1,161	1,085	93.5%
	雲林縣	斗六市	180	130	72.2%
嘉義市	西區	121	0	0.0%	
<b>小計</b>			<b>3,476</b>	<b>1,938</b>	<b>55.8%</b>
<b>地方自籌合計</b>			<b>4,611</b>	<b>2,543</b>	<b>55.2%</b>
地方政府自籌經費	桃園市	桃園區	366	43	11.7%
	臺中市	烏日區	81	43	53.1%
		霧峰區	146	0	0.0%
	臺南市	柳營區	98	93	94.9%
		北區	184	0	0.0%
		安南區	101	2	2.0%
	宜蘭縣	東區	80	0	0.0%
		礁溪鄉	58	0	0.0%
		宜蘭市	56	0	0.0%
	苗栗縣	五結鄉	4	0	0.0%
		苗栗市	437	401	91.8%
	彰化縣	秀水鄉	150	95	63.3%
屏東縣	屏東市	83	68	81.9%	
金門縣	金湖鎮	74	73	98.6%	
<b>小計</b>			<b>1,918</b>	<b>818</b>	<b>42.6%</b>
地方政府自籌委外	桃園市	復興區	1,566	1,493	95.3%
	臺中市	后里區	348	231	66.4%
		清水區	63	1	1.6%
		龍井區	716	0	0.0%
<b>小計</b>			<b>2,693</b>	<b>1,725</b>	<b>64.1%</b>