

目錄

台中市.....	5
9521-II-072.....	5
9521-II-082.....	9
9521-III-001.....	12
9521-III-009.....	13
9521-III-012.....	15
9521-III-017.....	17
9521-III-027.....	20
9521-III-034.....	22
9521-III-036.....	24
9521-III-037.....	26
9521-III-038.....	30
9521-III-046.....	32
9521-III-047.....	35
9521-III-048.....	36
9521-III-066.....	39
9521-III-067.....	42
9521-III-068.....	44
9521-III-076.....	46
9521-III-077.....	47
9521-III-078.....	49
9521-IV-099.....	50
台南市.....	52
9419-III-069.....	52
9419-III-079.....	54
高雄市.....	57
9418-I-048.....	57
9418-I-049.....	59
9418-I-050.....	60
9418-I-083.....	61
9418-II-004.....	64
9418-II-026.....	65
9418-IV-040.....	66
9518-IV-011.....	68
9518-IV-021.....	71
9518-IV-041.....	73
新北市.....	74
9623-II-098.....	74
宜蘭縣.....	75
9621-I-05.....	75
9621-I-09.....	77
9621-I-10.....	78
9721-I-01.....	80
9721-I-02.....	82
9721-I-06.....	84
9721-IV-01.....	85
9721-IV-02.....	86
9721-IV-03.....	87
9722-I-081.....	89
9722-I-082.....	90

9722-I-091.....	91
9722-I-092.....	93
9722-II-001.....	94
9722-III-17.....	96
9722-III-18.....	97
9722-III-19.....	99
9722-III-21.....	102
9722-III-22.....	104
9722-III-23.....	106
9722-III-24.....	107
桃園縣.....	109
9622-I-012.....	109
9623-III-098.....	111
9623-III-099.....	113
嘉義市.....	115
9419-I-018.....	115
彰化縣.....	117
9420-I-018.....	117
9420-I-025.....	119
9420-I-043.....	120
9420-I-044.....	121
9420-I-054.....	123
9421-II-049.....	125
9421-II-059.....	127
嘉義縣.....	128
9419-I-001.....	128
9419-I-002.....	130
9419-I-003.....	133
9419-I-010.....	135
9419-I-020.....	137
9419-I-034.....	139
9419-I-051.....	141
9419-I-052.....	142
9419-IV-028.....	144
9419-IV-030.....	145
9419-IV-039.....	146
9419-IV-040.....	147
9419-IV-067.....	148
9420-II-056.....	149
9420-II-057.....	151
9420-II-072.....	155
9420-II-073.....	156
9420-II-075.....	158
9420-II-085.....	159
9420-II-096.....	161
9420-II-097.....	164
9420-II-100.....	167
9420-III-098.....	169
9420-III-099.....	170
9519-IV-001.....	172
9519-IV-011.....	174
9519-IV-013.....	176

9519-IV-023.....	178
9519-IV-024.....	180
9519-IV-034.....	182
9519-IV-036.....	184
9519-IV-04.....	186
9519-IV-044.....	188
9519-IV-046.....	190
9519-IV-05.....	192
9519-IV-052.....	194
9519-IV-056.....	196
9519-IV-062.....	198
9519-IV-066.....	200
9519-IV-076.....	202
9519-IV-086.....	204
9519-IV-09.....	206
9519-IV-14.....	208
9519-IV-19.....	210
9520-III-075.....	213
9520-III-083.....	215
9520-III-084.....	217
9520-III-085.....	219
9520-III-20.....	221
9520-III-25.....	224
屏東縣.....	226
9418-II-078.....	226
9418-II-079.....	228
9418-II-080.....	231
9418-II-089.....	232
9518-III-041.....	234
花蓮縣.....	236
9619-I-003.....	236
9619-I-004.....	239
9619-I-013.....	242
9619-III-030.....	244
9620-II-026.....	245
9620-II-028.....	248
9620-II-029.....	251
9620-II-085.....	254
9620-II-095.....	255
9620-II-21.....	256
9620-II-22.....	258
9720-IV-004.....	261
9721-III-084.....	264
9721-III-093.....	266
9721-III-094.....	269
台東縣.....	272
9517-I-055.....	272
9517-I-086.....	273
9618-IV-009.....	274
9618-IV-019.....	275
9618-IV-034.....	277
9619-II-051.....	279

9619-II-053.....280

9619-II-061.....281


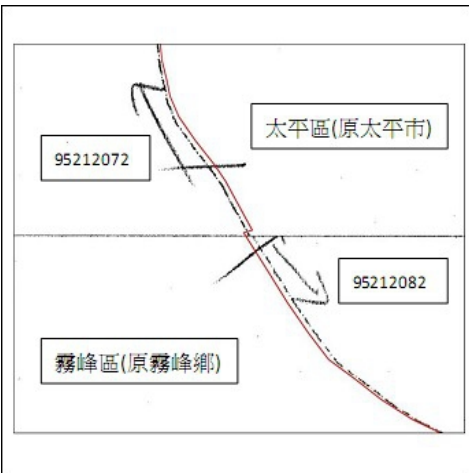
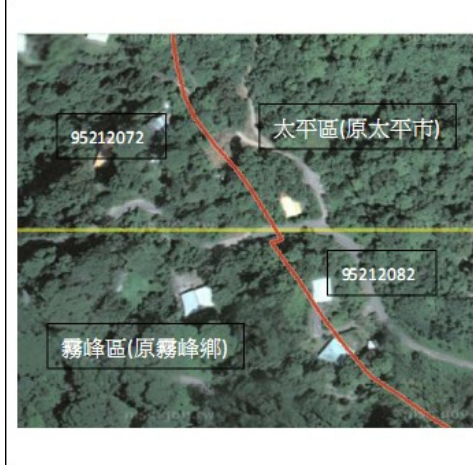
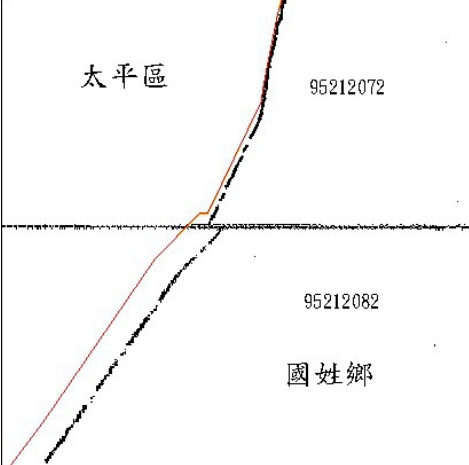

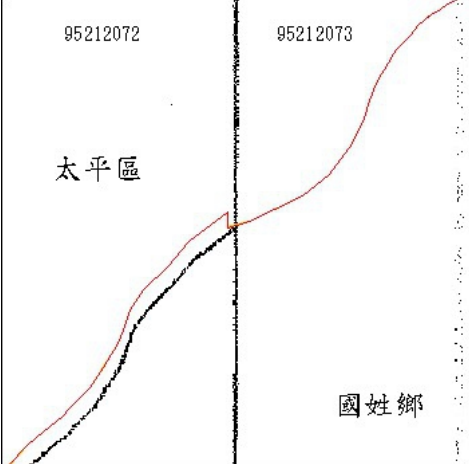
9619-III-057.....282

9619-III-067.....284

9619-III-077.....286

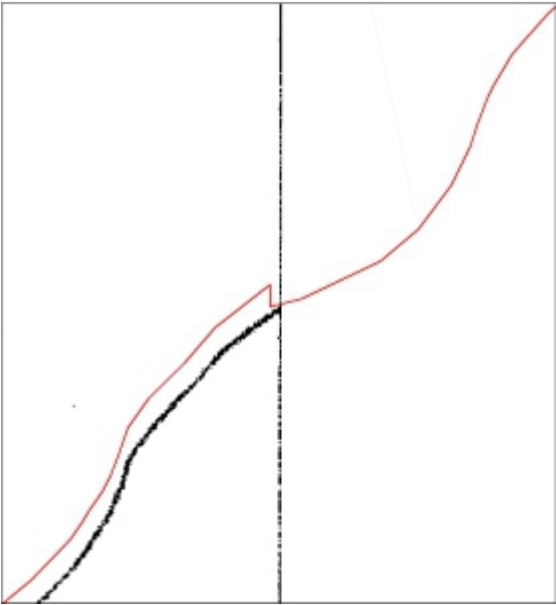
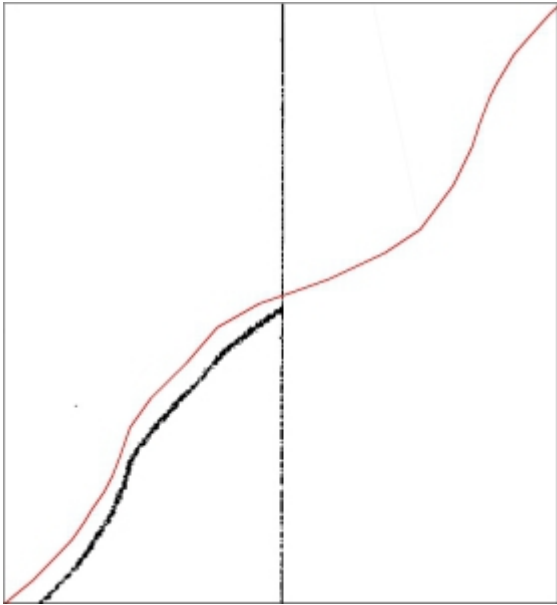
9619-III-089.....288

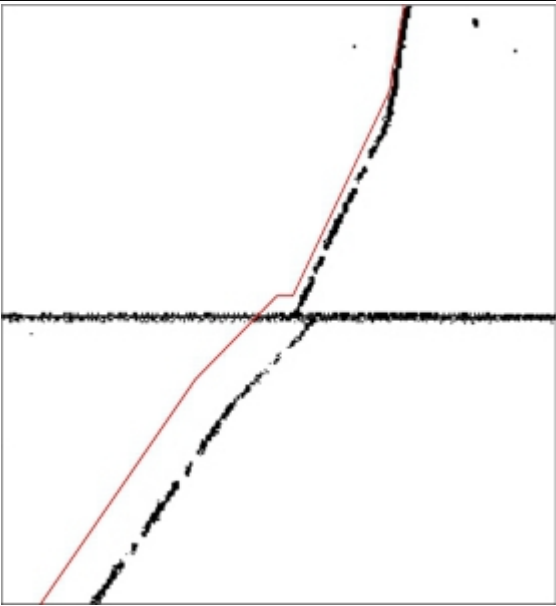
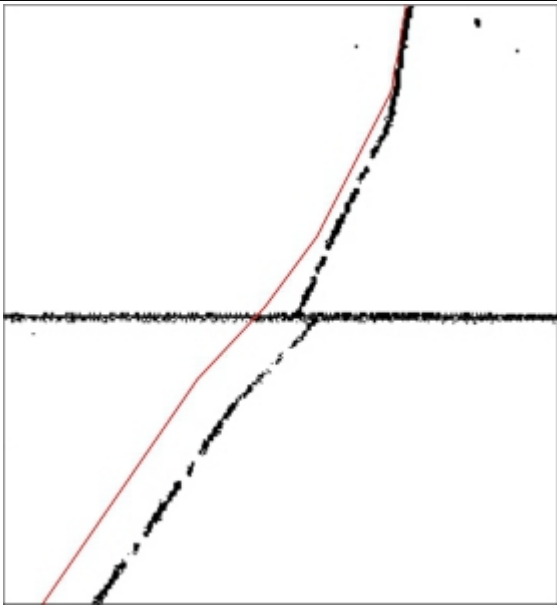
9619-III-099.....289



編號中 1	圖名編號：風吹下 9521-II-072	
1. 行政區：臺中市 太平區；霧峰區；南投縣國姓鄉		
2. 查對圖數量：2		
3. 查對確認表勾選是否一致：(1) 太平區與霧峰區都沒勾；(2) 無國姓鄉膠片參考		
4. 指界是否一致 (1) 太平區與霧峰區無手繪線；(2) 無國姓鄉膠片參考		
5. 查對圖界線與目前行政區域界線是否一致：是但有偏移		
6. 圖幅接邊處是否順接：(1) 否； (2) 與 95212082、95212073 無順接，95212073 無膠片		

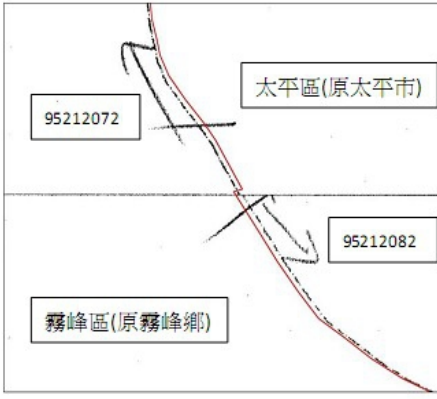
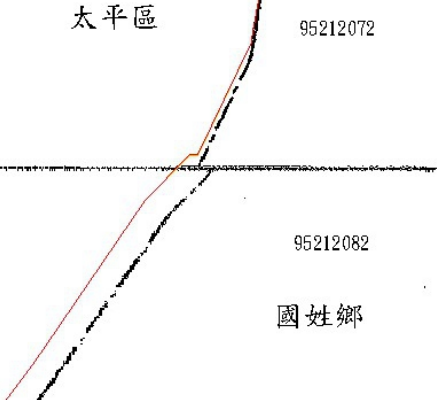

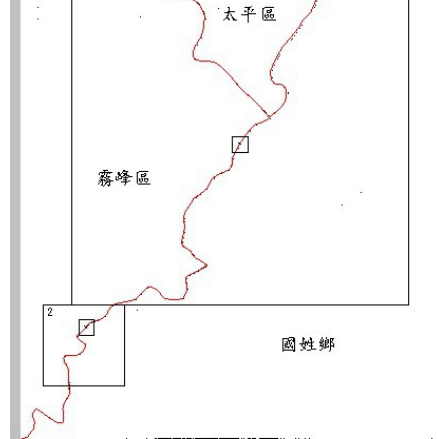
	<div data-bbox="443 129 919 600"> </div> <div data-bbox="951 129 1426 600"> </div> <div data-bbox="443 607 919 1077"> </div> <div data-bbox="951 607 1426 1077"> </div> <div data-bbox="443 1084 919 1554"> </div>
圖例說明	紅色：行政區域線(101 年、98 年、92 年)；黑色：膠片線條
辦 法	(1)偏移處依膠片逕行修正；(2)圖幅接邊處順接修正；(3)依縣市界修正
決 議	圖幅接邊處順接修正，並修正縣市界


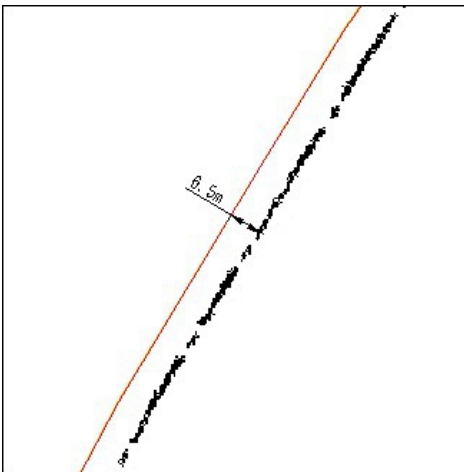
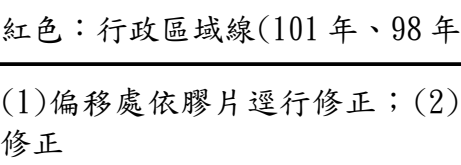
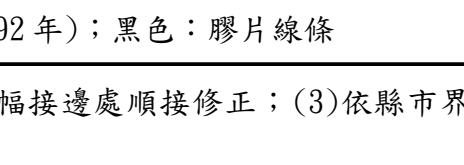
修改紀錄

修改起點(X, Y)	(230457, 2662258)	修改迄點(X, Y)	(230526, 2662301)
修改前圖片		修改後圖片	
			

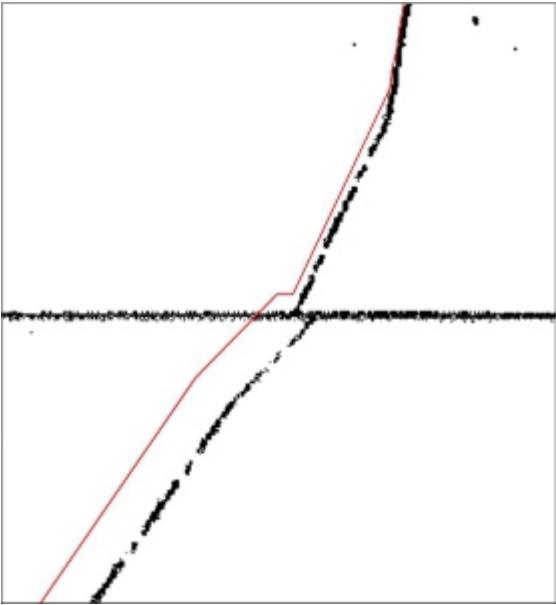
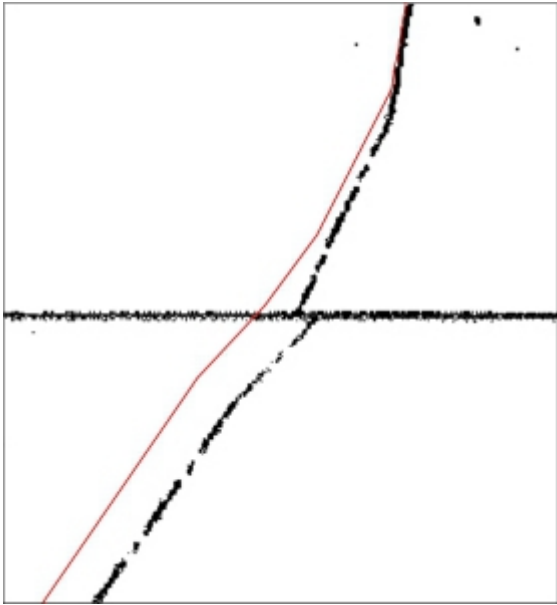
修改起點(X, Y)	(229725, 2660425)	修改迄點(X, Y)	(229686, 2660367)
修改前圖片		修改後圖片	
			



修改起點(X, Y)	(228554, 2660421)	修改迄點(X, Y)	(228599, 2660334)
修改前圖片		修改後圖片	
			


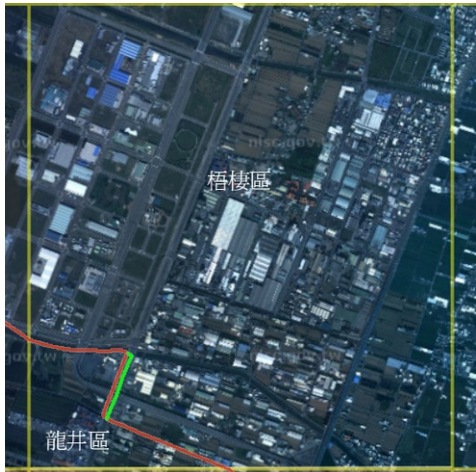
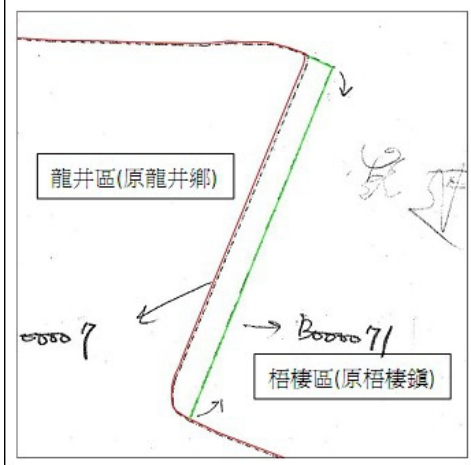
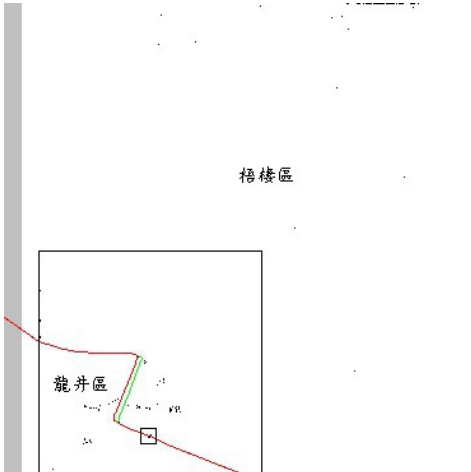
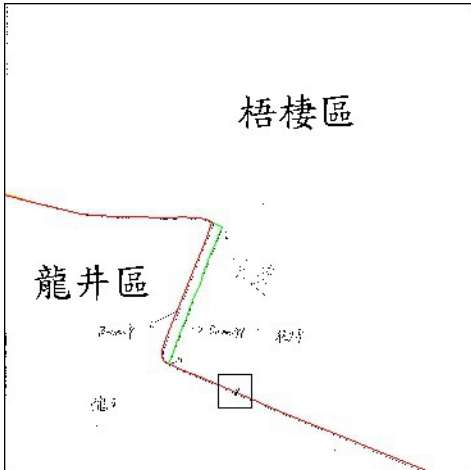
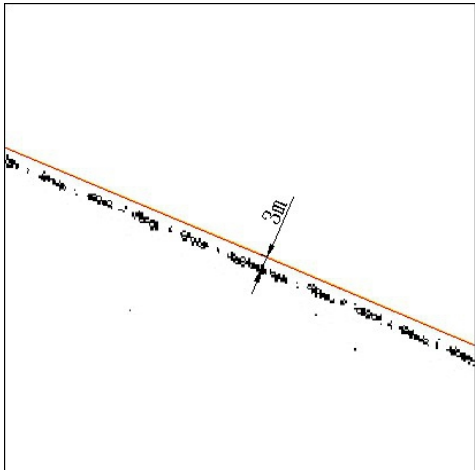
編號中 2	圖名編號：火炎山 9521-II-082	
1. 行政區：臺中市 太平區；霧峰區；南投縣國姓鄉		
2. 查對圖數量：2		
3. 查對確認表勾選是否一致：(1) 太平區與霧峰區都沒勾；(2) 無國姓鄉膠片參考		
4. 指界是否一致 (1) 太平區與霧峰區無手繪線；(2) 無國姓鄉膠片參考		
5. 查對圖界線與目前行政區域界線是否一致：是但有偏移		
6. 圖幅接邊處是否順接：(1) 否；(2) 與 95212072 無順接		
		

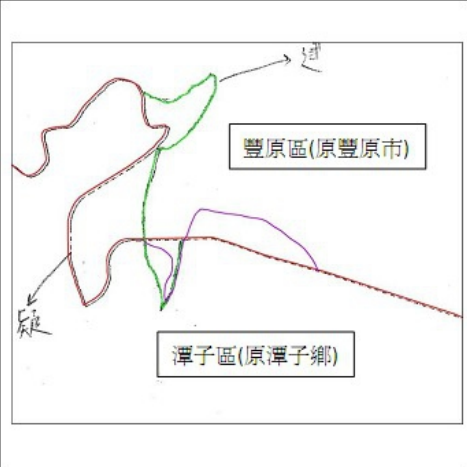

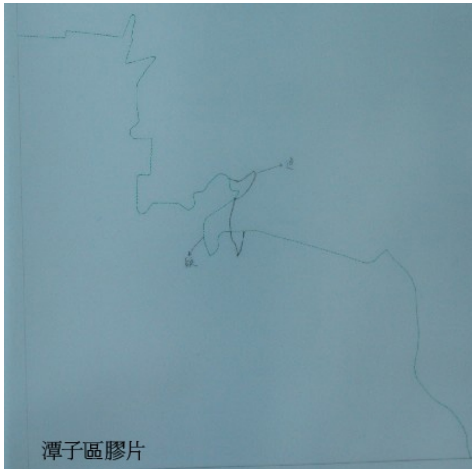
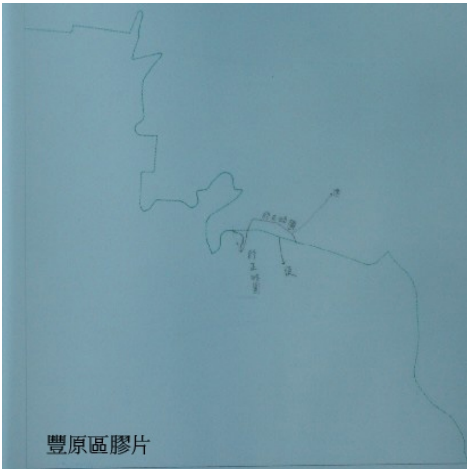

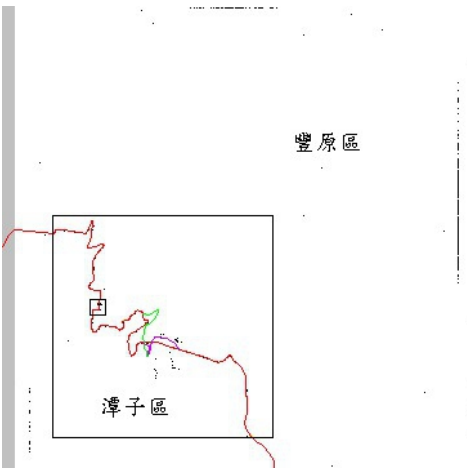
	<p>1</p> 	
	<p>2</p> 	
圖例說明	紅色：行政區域線(101 年、98 年、92 年)；黑色：膠片線條	
辦 法	(1)偏移處依膠片逕行修正；(2)圖幅接邊處順接修正；(3)依縣市界修正	
決 議	圖幅接邊處順接修正，並修正縣市界	


修改紀錄

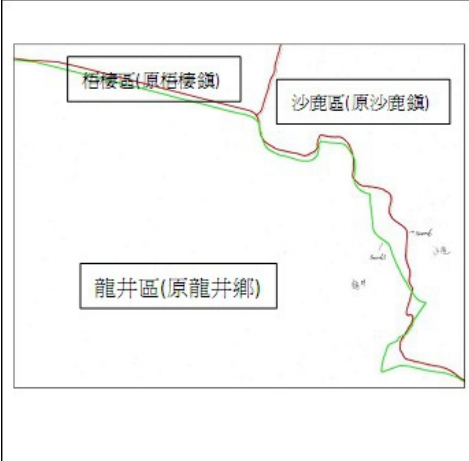



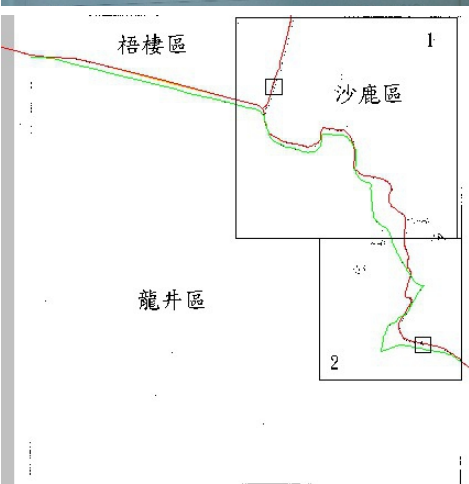
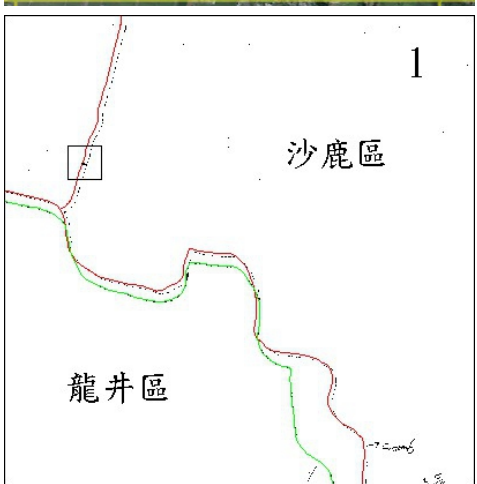
修改起點(X, Y)	(229725, 2660425)	修改迄點(X, Y)	(229686, 2660367)
修改前圖片		修改後圖片	
			

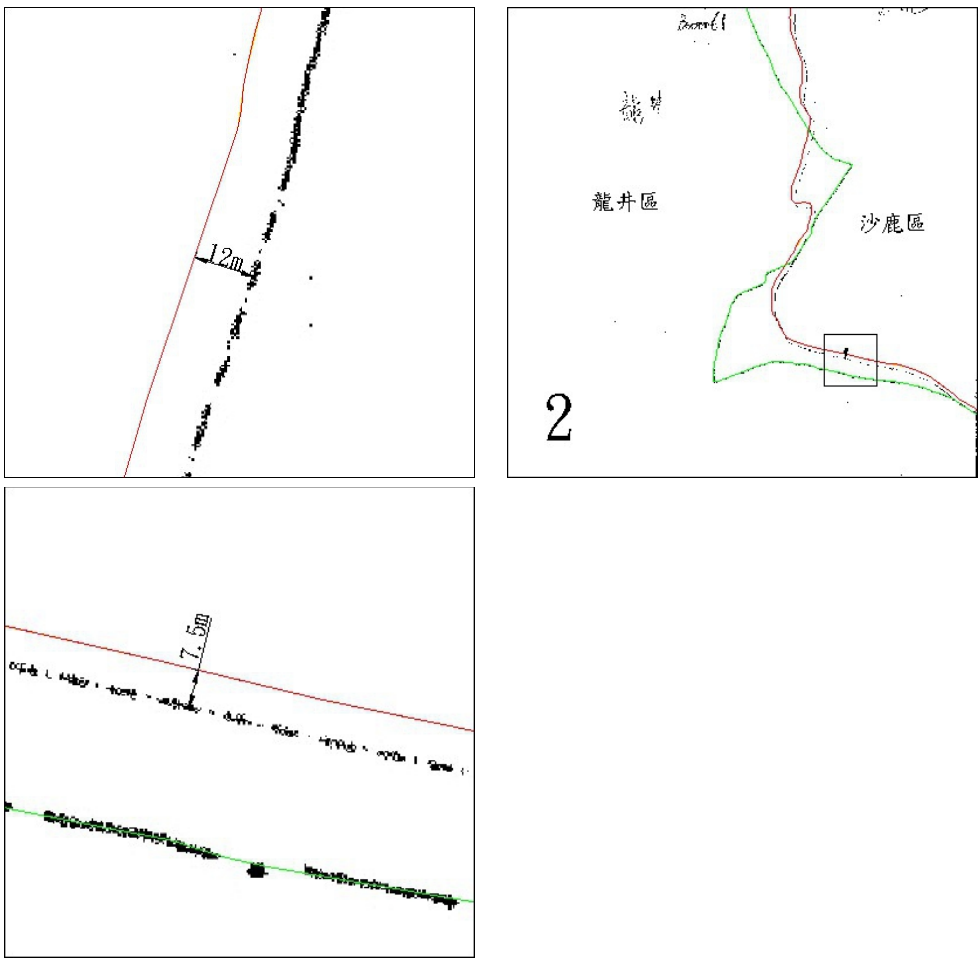
修改起點(X, Y)	(228554, 2660421)	修改迄點(X, Y)	(228599, 2660334)
修改前圖片		修改後圖片	
			

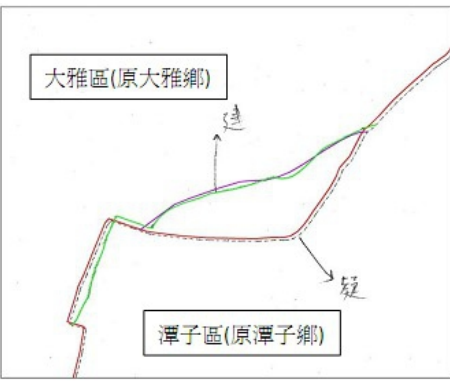
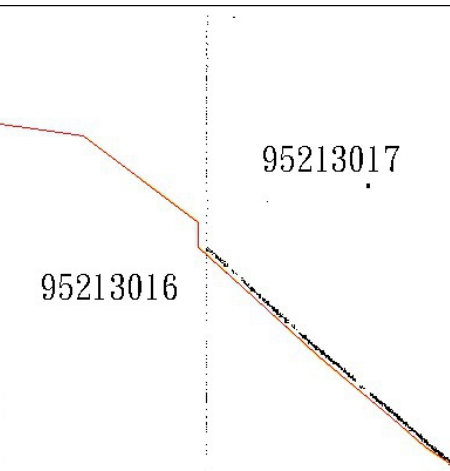

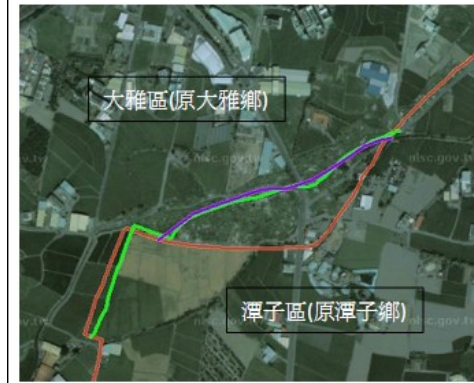

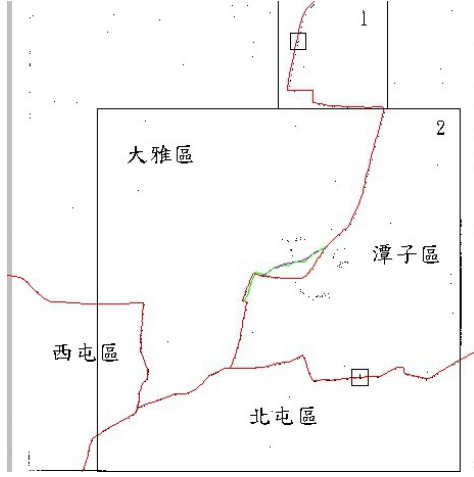
編號中 3	圖名編號：下草湳 9521-III-001
1. 行政區：臺中市 梧棲區；龍井區	     
2. 查對圖數量:2	
3. 查對確認表勾 選是否一致：(1) 梧棲區勾確認無 誤；(2)龍井區沒 勾	
4. 指界是否一致 否；只有龍井區 有手繪線	
5. 查對圖界線與 目前行政區域界 線是否一致：(1) 龍井區手繪線與 向量圖不一致； (2)向量圖與膠片 有偏移	
6. 圖幅接邊處是 否順接：是	
圖例說明	紅色：行政區域線(101 年、98 年、92 年)；綠色：龍井區膠片數化線；黑色：膠片線條
辦 法	(1)偏移處依膠片逕行修正；(2)指界線儲存於待釐清圖層，鄉鎮界暫不修正
決 議	指界線儲存於待釐清圖層，鄉鎮界暫不修正

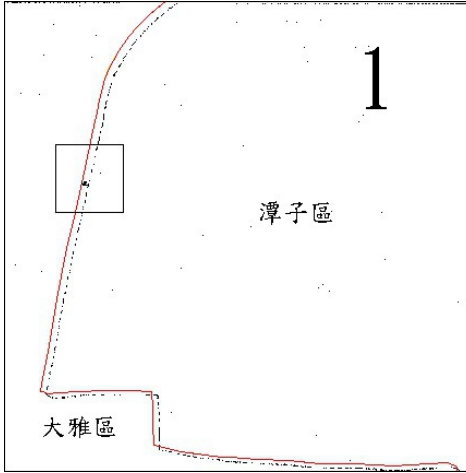
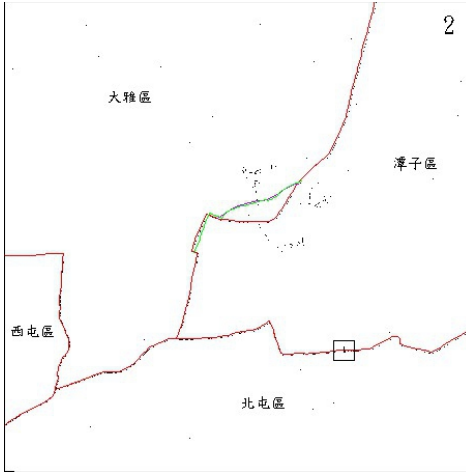
編號中 4	圖名編號：豐原(南部)9521-III-009	
1. 行政區：臺中市 潭子區；豐原區		
2. 查對圖數量：2		
3. 查對確認表勾選是否一致：雙方都沒勾選		
4. 指界是否一致：雙方指界不一致		
5. 查對圖界線與目前行政區域界線是否一致：(1) 否；雙方手繪線未與向量圖一致 (2) 向量圖與膠片有偏移		
6. 圖幅接邊處是否順接：是		
		
		
		

	
圖例說明	紅色：行政區域線(101年、98年、92年)；綠色：潭子區膠片數化線；紫色：豐原區膠片數化線；黑色：膠片線條
辦 法	(1)偏移處依膠片逕行修正；(2)指界線儲存於待釐清圖層，鄉鎮界暫不修正
決 議	指界線儲存於待釐清圖層，鄉鎮界暫不修正


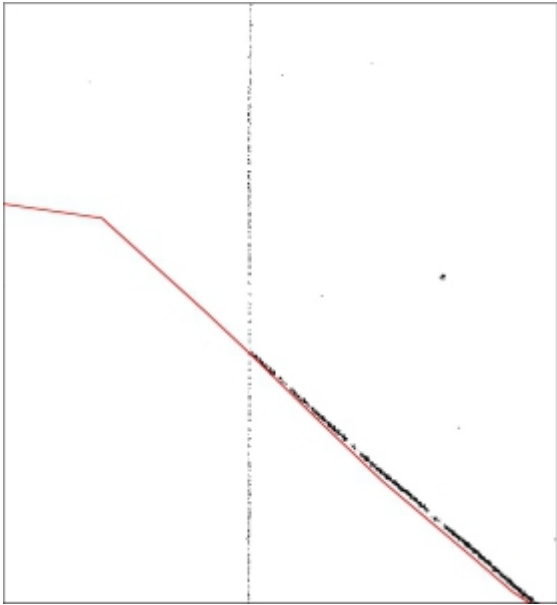
編號中 5	圖名編號：龍井 9521-III-012	
1. 行政區：臺中市 梧棲區；沙鹿區；龍井區		
2. 查對圖數量:3		
3. 查對確認表勾選是否一致：(1) 梧棲區勾確認無誤；(2) 龍井區與沙鹿區沒勾		
4. 指界是否一致否；只有龍井區有手繪線		
5. 查對圖界線與目前行政區域界線是否一致：(1) 龍井區手繪線與向量圖不一致；(2) 向量圖與膠片有偏移		
6. 圖幅接邊處是否順接：是		

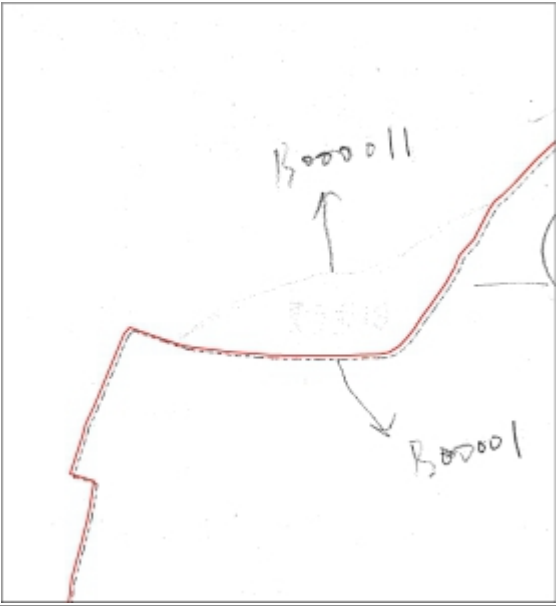
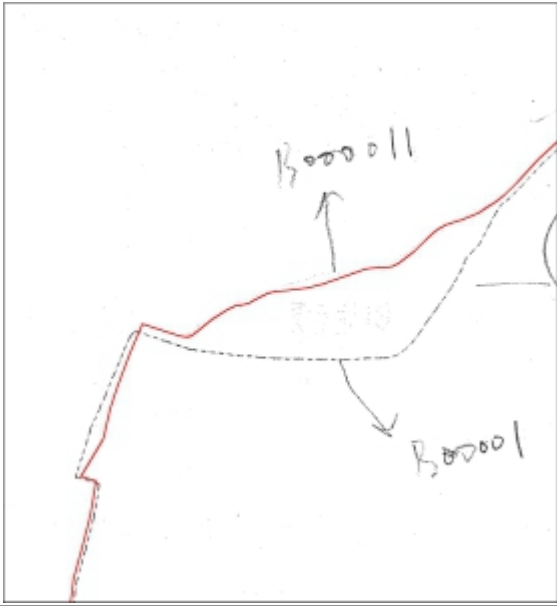
	
圖例說明	紅色：行政區域線(101 年、98 年、92 年)；綠色：龍井區膠片數化線；黑色：膠片線條
辦 法	(1)偏移處依膠片逕行修正；(2)指界線儲存於待釐清圖層，鄉鎮界暫不修正
決 議	指界線儲存於待釐清圖層，鄉鎮界暫不修正

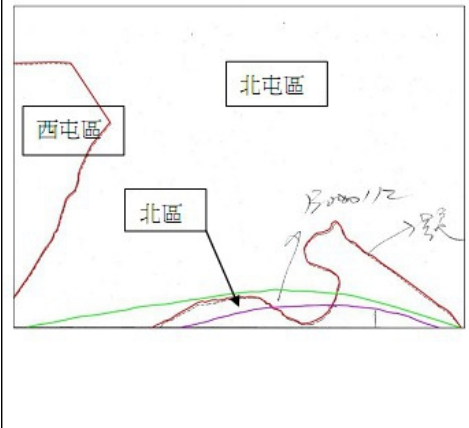

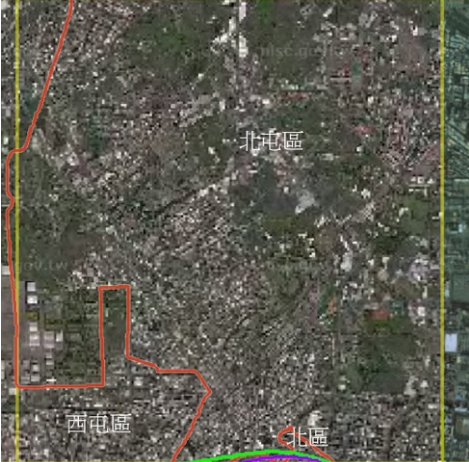
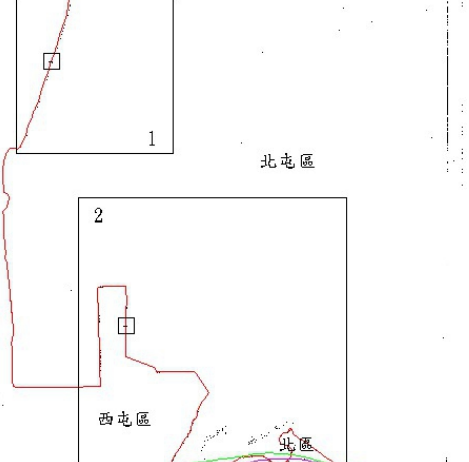
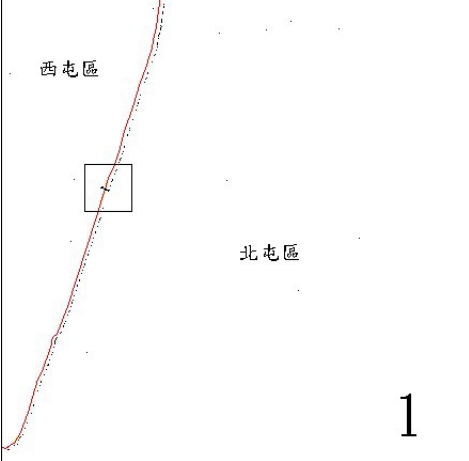
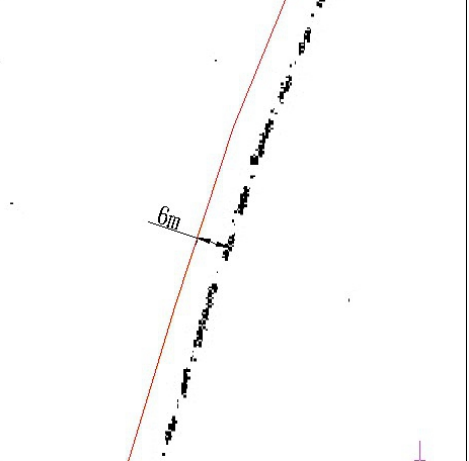




編號中 6	圖名編號：馬岡厝 9521-III-017	
1. 行政區：臺中市 大雅區；潭子區；北屯區；西屯區		
2. 查對圖數量:2		
3. 查對確認表勾選是否一致：(1) 大雅區與潭子區都沒勾；(2) 無北屯區與西屯區膠片參考		
4. 指界是否一致：(1) 雙方指界不一致；(2) 無北屯區與西屯區膠片參考		
5. 查對圖界線與目前行政區域界線是否一致：(1) 否；雙方手繪線未與向量圖一致；(2) 向量圖與膠片有偏移		
6. 圖幅接邊處是否順接：(1) 否；(2) 與 95213016 無順接，5213016 無膠片		
		
		
		

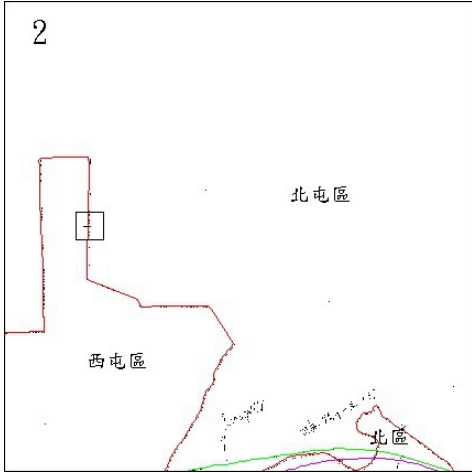
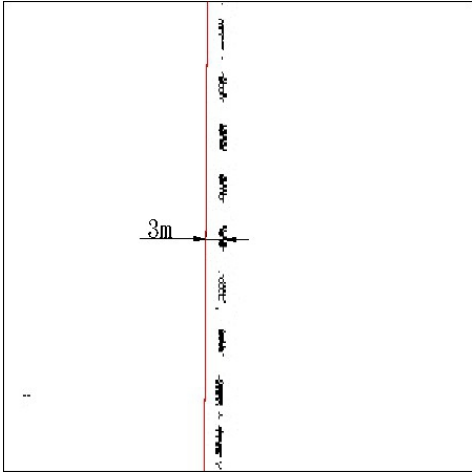
	 <p>1</p> <p>潭子區</p> <p>大雅區</p>	 <p>2</p> <p>大雅區</p> <p>潭子區</p> <p>西屯區</p> <p>北屯區</p>
圖例說明	紅色：行政區域線(101 年、98 年、92 年)；綠色：潭子區膠片數化線；紫色：大雅區膠片數化線；黑色：膠片線條	
辦 法	(1)偏移處依膠片逕行修正；(2)圖幅接邊處順接修正；(3)指界線儲存於待釐清圖層，鄉鎮界暫不修正	
決 議	(1)圖幅接邊處順接修正；(2)依指界成果修正鄉鎮區界線	

修改紀錄


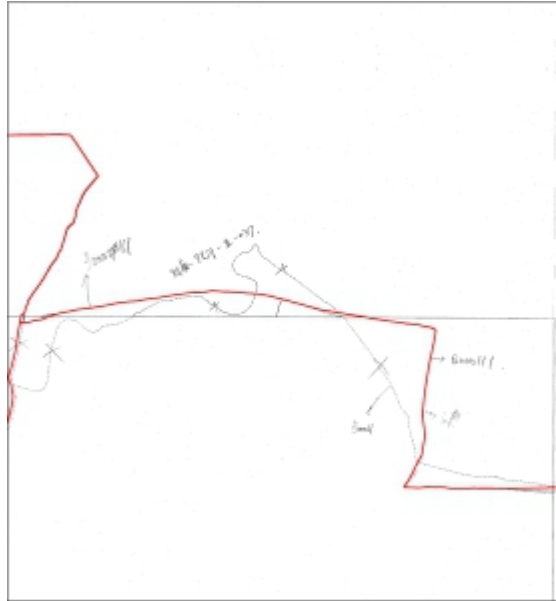
修改起點(X, Y)	(215227, 2678158)	修改迄點(X, Y)	(215323, 2678068)
修改前圖片		修改後圖片	
			

修改起點(X, Y)	(216541, 2678014)	修改迄點(X, Y)	(217012, 2678326)
修改前圖片		修改後圖片	
			

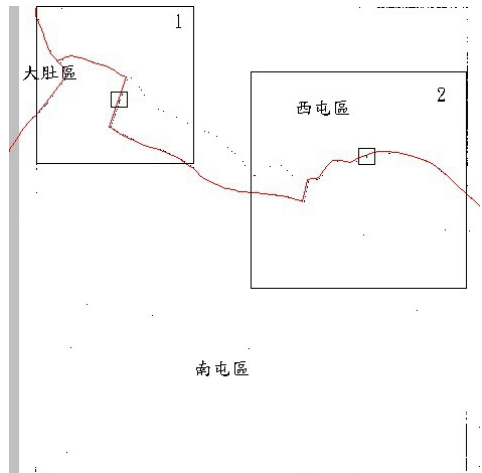

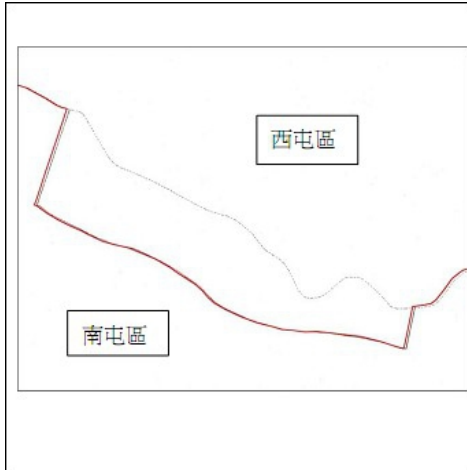
編號中 7	圖名編號：水湳 9521-III-027	
1. 行政區：臺中市 北屯區；北區； 西屯區	 	
2. 查對圖數量:3		
3. 查對確認表勾選是否一致：(1) 北屯區勾已協調但無單位名稱；(2) 北區與西屯區沒勾	 	
4. 指界是否一致 (1) 北屯區與北區 手繪線不一致； (2) 西屯區無手繪線	 	
5. 查對圖界線與 目前行政區域界 線是否一致：(1) 北屯區與北區手 繪線與向量圖不 一致；(2) 向量圖 與膠片有偏移	 	
6. 圖幅接邊處是 否順接：是	 	

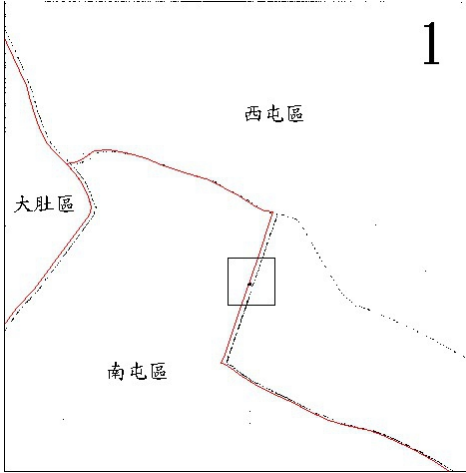
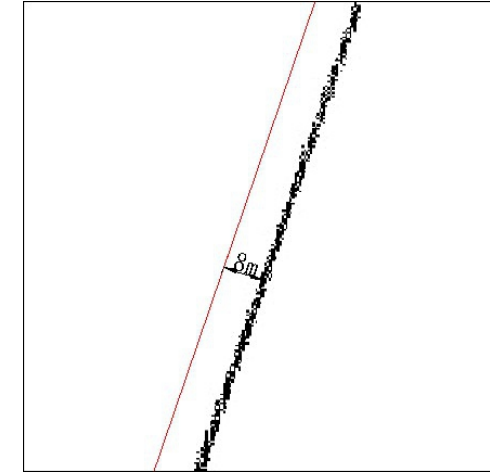
	<div style="display: flex; justify-content: space-around; align-items: center;"> <div style="text-align: center;"> <p>2</p>  </div> <div style="text-align: center;">  </div> </div>	
圖例說明	紅色：行政區域線(101 年、98 年、92 年)；綠色：北屯區膠片數化線；紫色：北區膠片數化線；黑色：膠片線條	
辦 法	(1)偏移處依膠片逕行修正；(2)指界線儲存於待釐清圖層，鄉鎮界暫不修正	
決 議	依指界成果修正鄉鎮區界線	

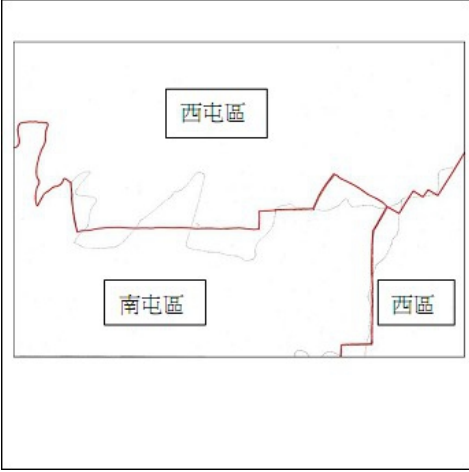





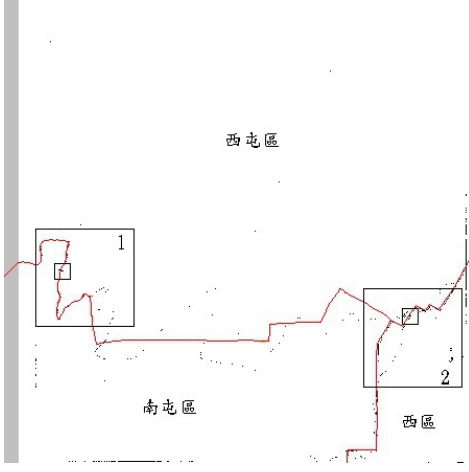
修改紀錄

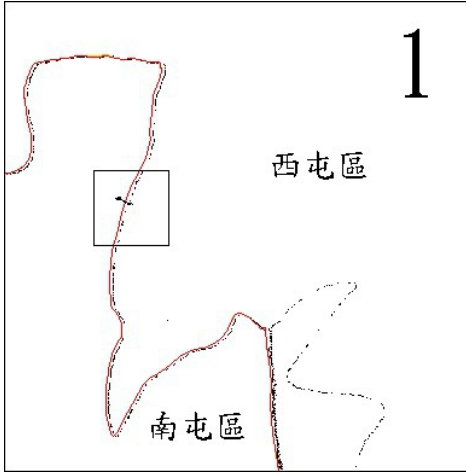
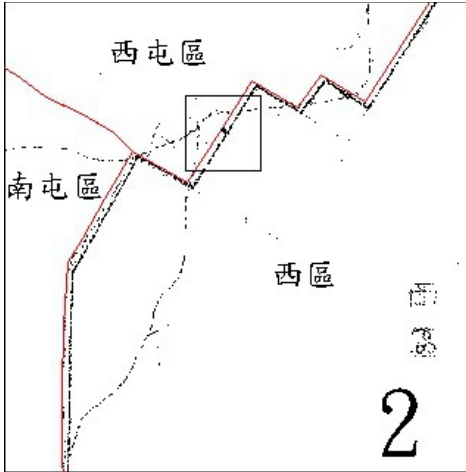
修改起點(X, Y)	(216171, 2674231)	修改迄點(X, Y)	(217825, 2673727)
修改前圖片		修改後圖片	
			

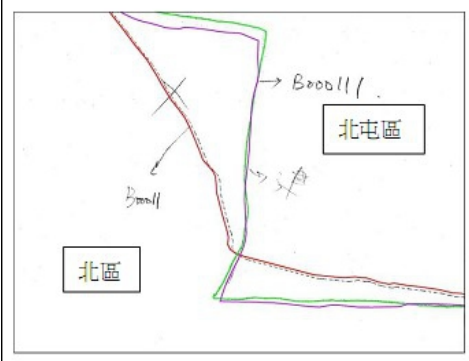

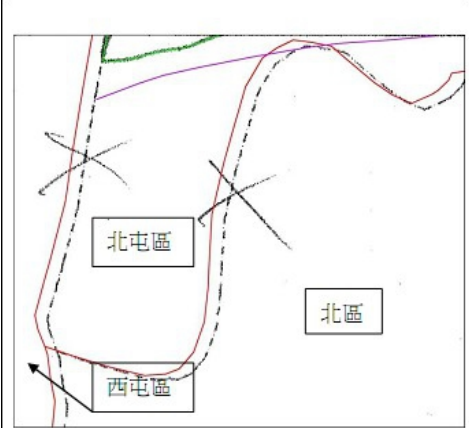

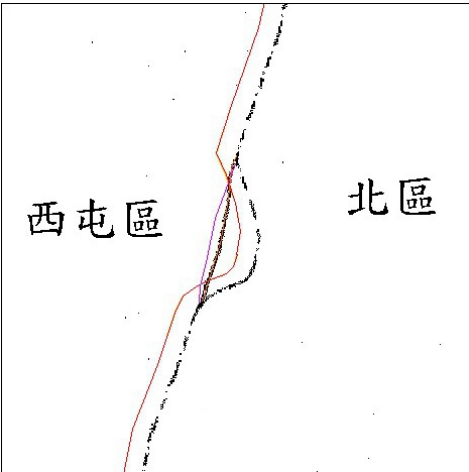



編號中 8	圖名編號：虎寮埔 9521-III-034	
1. 行政區：臺中市 西屯區；南屯區；大肚區		
2. 查對圖數量：2		
3. 查對確認表勾選是否一致：(1) 西屯區與南屯區都沒勾；(2) 無大肚區膠片參考		
4. 指界是否一致 (1) 西屯區與南屯區一致；(2) 無大肚區膠片參考		
5. 查對圖界線與目前行政區域界線是否一致：(1) 西屯區與南屯區一致；(2) 無大肚區膠片參考；(3) 向量圖與膠片有偏移		
6. 圖幅接邊處是否順接：是		

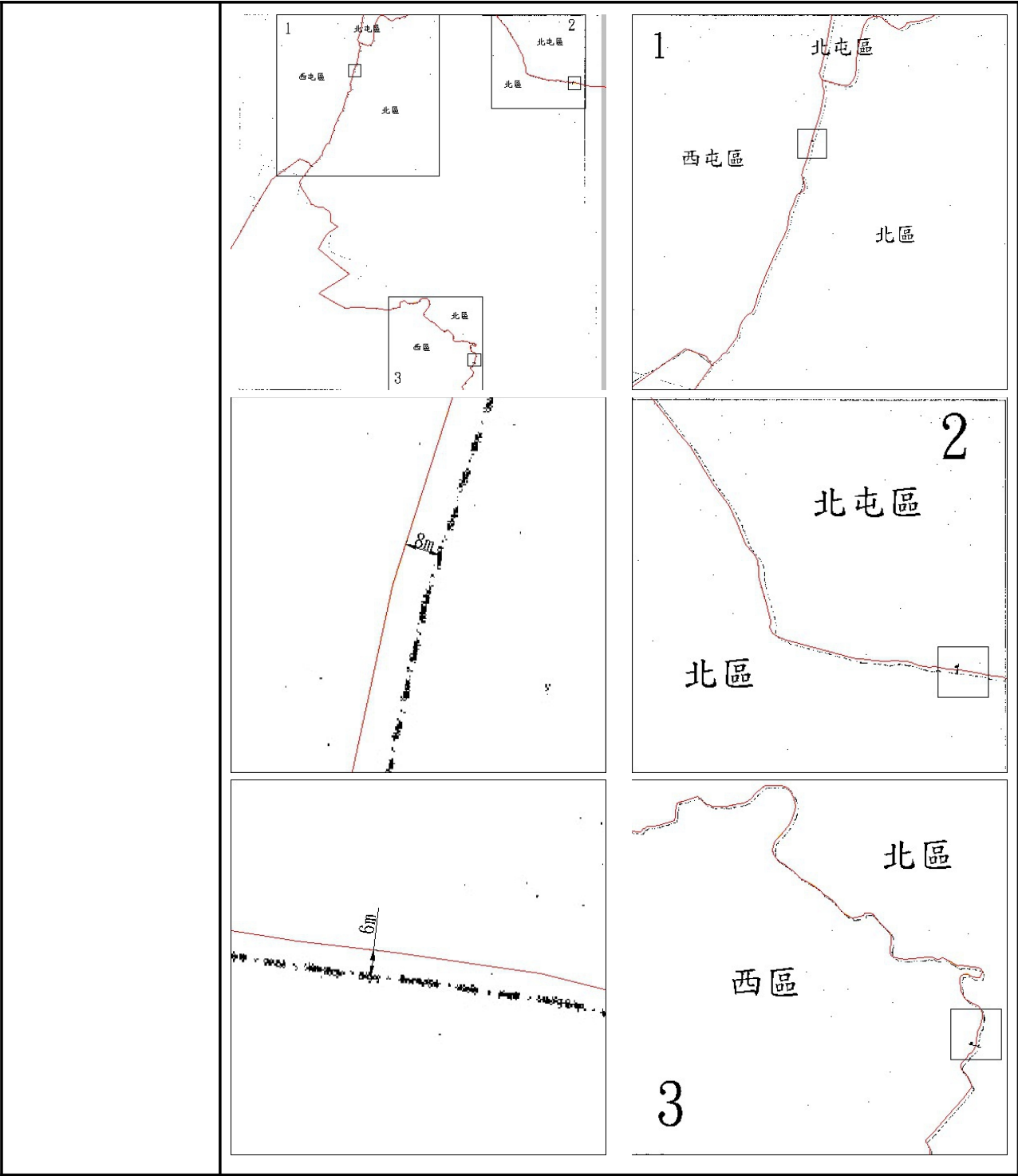


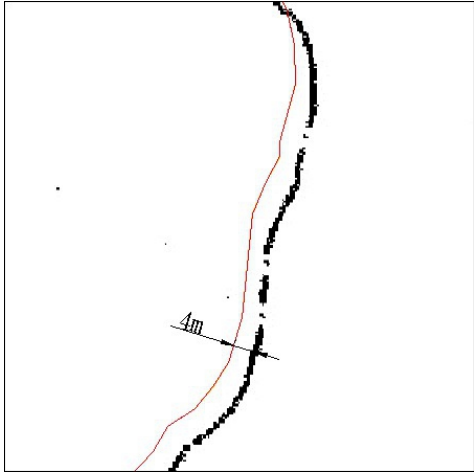
	<p>1</p> 	
圖例說明	紅色：行政區域線(101 年、98 年、92 年)；黑色：膠片線條	
辦 法	偏移處依膠片逕行修正	
決 議	鄉鎮區界線不修正	

編號中 9	圖名編號：何厝莊 9521-III-036	
1. 行政區：臺中市 西屯區；西區； 南屯區		
2. 查對圖數量:3		
3. 查對確認表勾選是否一致：都 沒勾選		
4. 指界是否一致： 是		
5. 查對圖界線與 目前行政區域界 線是否一致：是 但有偏移		
6. 圖幅接邊處是 否順接：是		
		


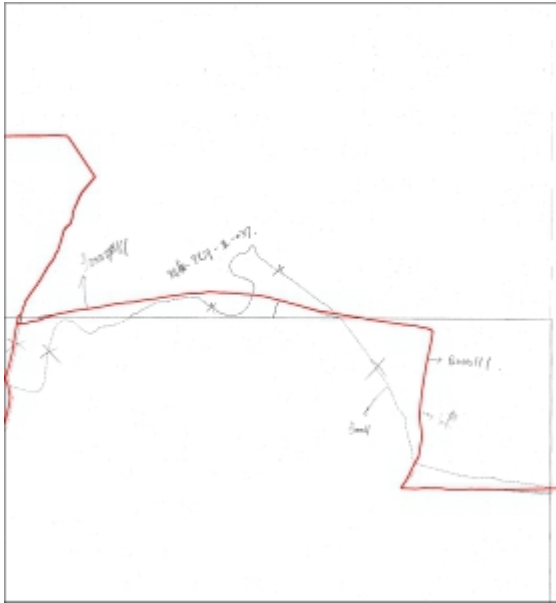
	 <p>1</p> <p>西屯區</p> <p>南屯區</p>	 <p>2</p> <p>西屯區</p> <p>南屯區</p> <p>西區</p>
圖例說明	紅色：行政區域線(101年、98年、92年)；黑色：膠片線條	
辦 法	偏移處依膠片逕行修正	
決 議	鄉鎮區界線不修正	

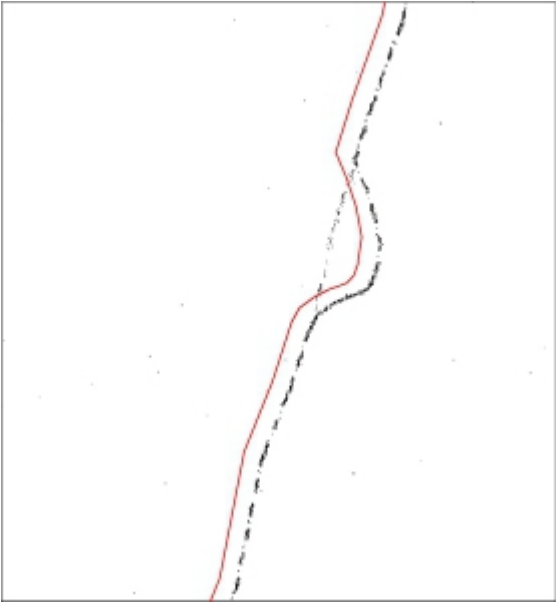
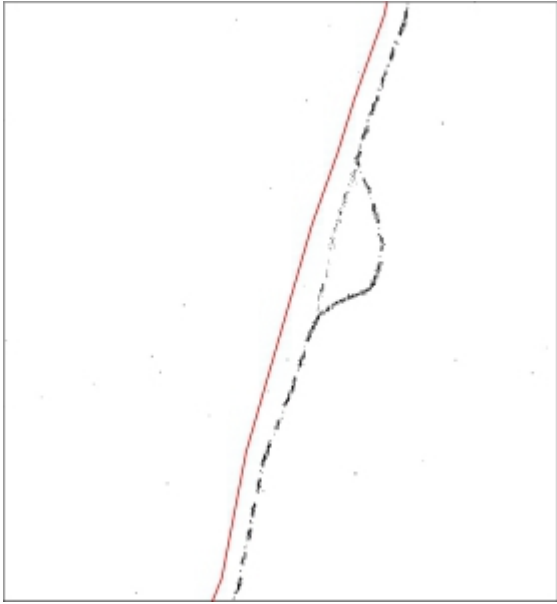
編號中 10	圖名編號：台中市(北部)9521-III-037	
1. 行政區：臺中市 北屯區；北區； 西屯區；西區	 	
2. 查對圖數量:4		
3. 查對確認表勾選是否一致：都 沒勾選	 	
4. 指界是否一致 (1)北區與北屯區 交界、北區與西 屯區交界不一致 (2)西區與西屯區 交界、西區與北 區交界一致		
5. 查對圖界線與 目前行政區域界 線是否一致：(1) 北區與北屯區交 界、北區與西屯 區交界不一致； (2)西區與西屯區 交界、西區與北 區交界一致；(3) 向量圖與膠片有 偏移	 	
6. 圖幅接邊處是 否順接：是	 	

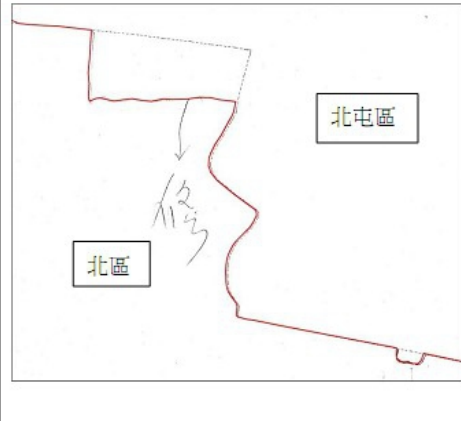


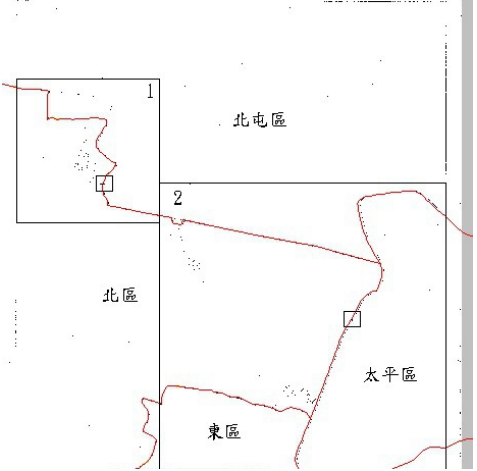
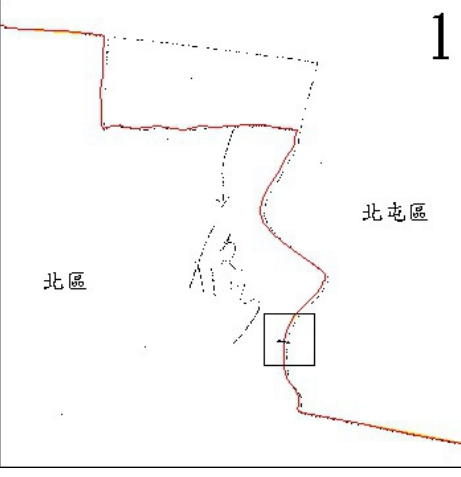
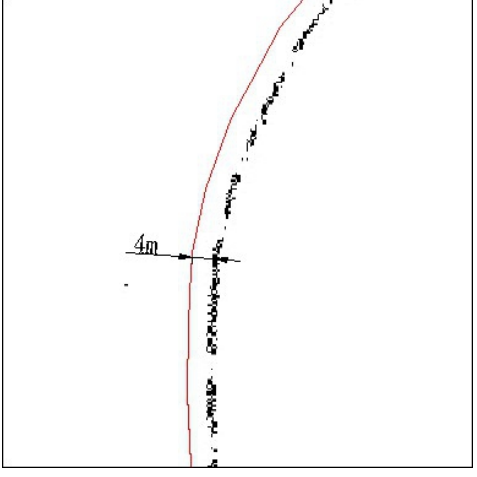


	
圖例說明	紅色：行政區域線(101年、98年、92年)；綠色：北屯區膠片數化線；紫色：北區膠片數化線；橘色：西屯區膠片數化線；黑色：膠片線條
辦 法	(1)偏移處依膠片逕行修正；(2)指界線儲存於待釐清圖層，鄉鎮界暫不修正
決 議	依指界成果修正鄉鎮區界線

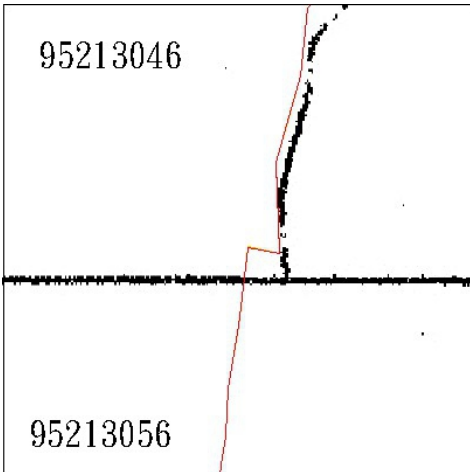


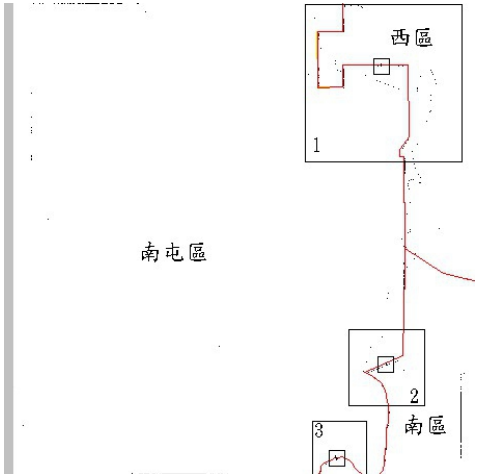
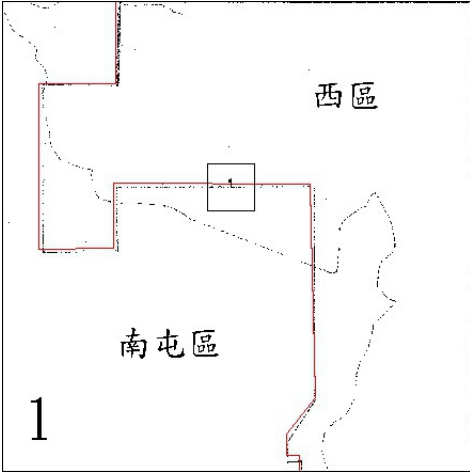
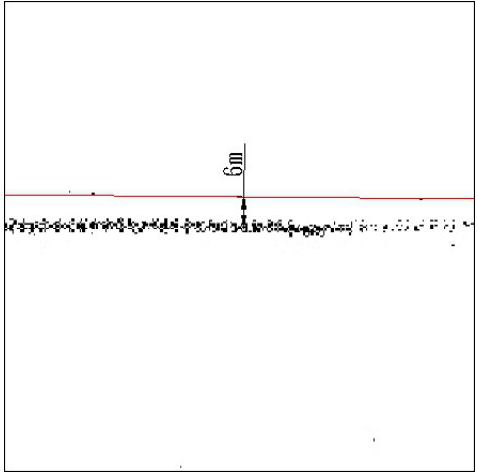
修改紀錄

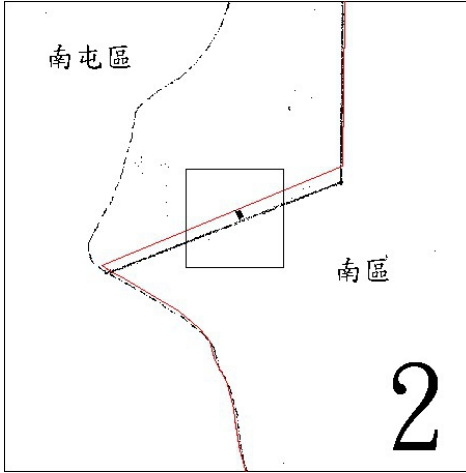
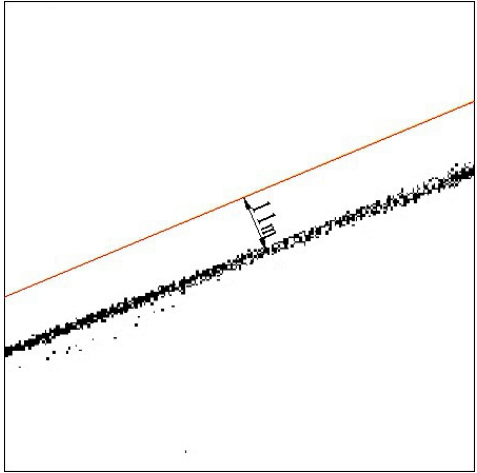
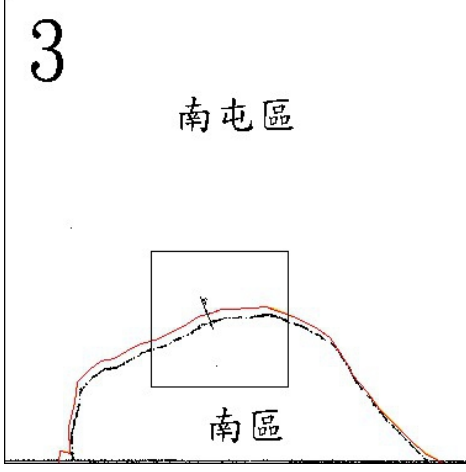
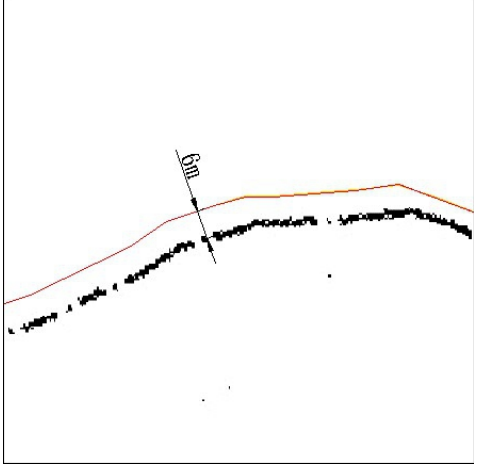
修改起點(X,Y)	(216171, 2674231)	修改迄點(X,Y)	(217825, 2673727)
修改前圖片		修改後圖片	
			

修改起點(X, Y)	(216078, 2673739)	修改迄點(X, Y)	(216042, 2673620)
修改前圖片		修改後圖片	
			

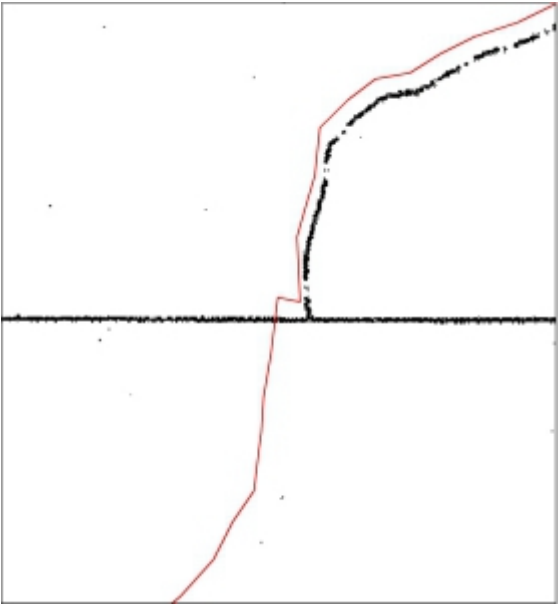
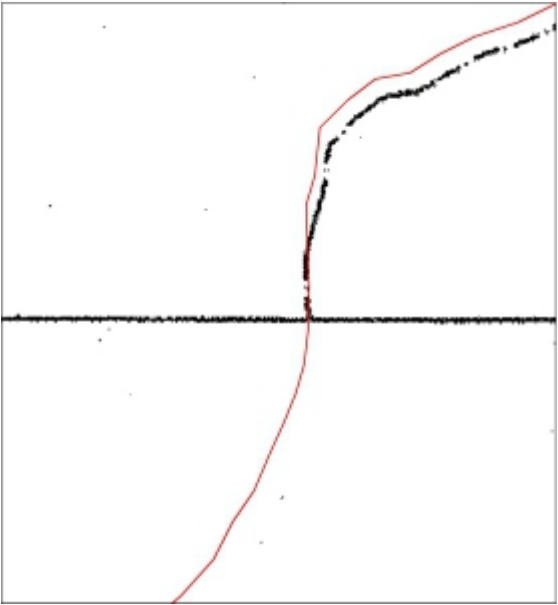
編號中 11	圖名編號：北屯 9521-III-038	
1. 行政區：臺中市 北屯區；北區； 東區；太平區		
2. 查對圖數量：2		
3. 查對確認表勾選是否一致：(1) 北屯區勾已協調；(2) 北區沒勾；(3) 無東區與太平區膠片參考		
4. 指界是否一致：(1) 北屯區與北區一致；(2) 無東區與太平區膠片參考		
5. 查對圖界線與目前行政區域界線是否一致：(1) 北屯區與北區一致；(2) 無東區與太平區膠片參考；(3) 向量圖與膠片有偏移		
6. 圖幅接邊處是否順接：是		


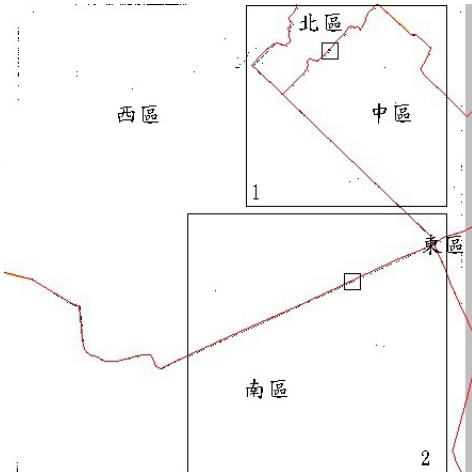
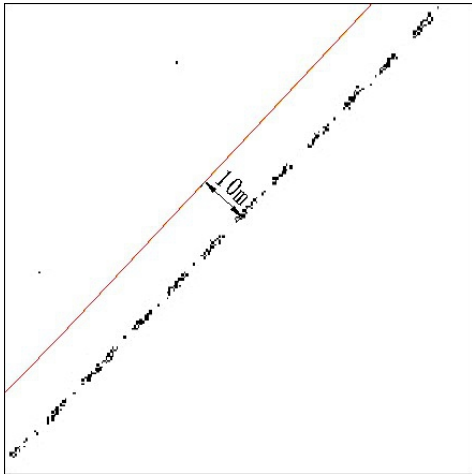
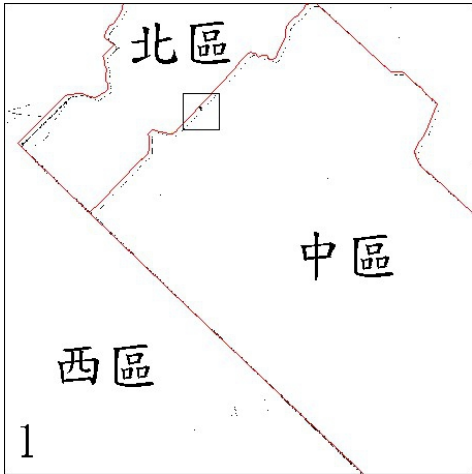
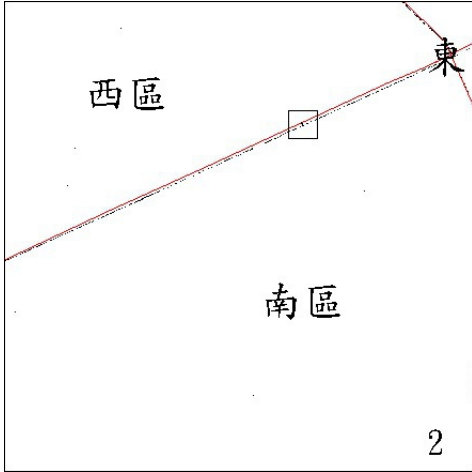

	<div data-bbox="443 129 919 600"> <p>2</p> <p>北屯區</p> <p>北區</p> <p>東區</p> <p>太平區</p> </div> <div data-bbox="935 129 1410 600"> </div>	
圖例說明	紅色：行政區域線(101 年、98 年、92 年)；黑色：膠片線條	
辦 法	偏移處依膠片逕行修正	
決 議	鄉鎮區界線不修正	

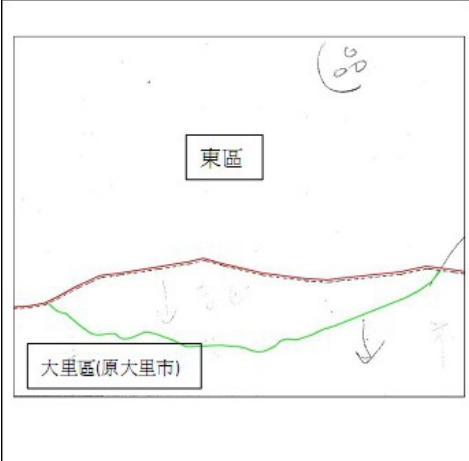

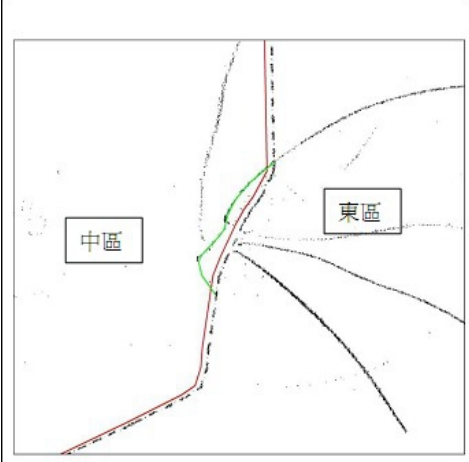

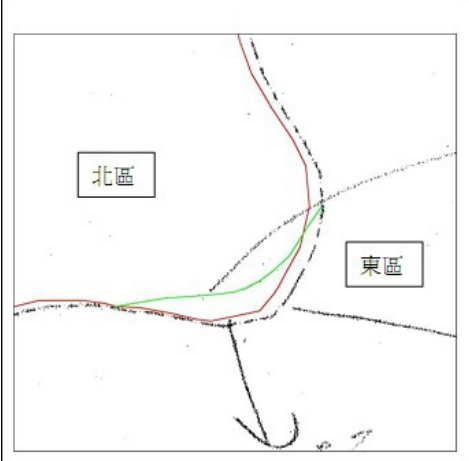

編號中 16	圖名編號：南屯 9521-III-046	
1. 行政區：臺中市 西區；南屯區； 南區		
2. 查對圖數量:3		
3. 查對確認表勾 選是否一致：都 沒勾選		
4. 指界是否一致 是		
5. 查對圖界線與 目前行政區域界 線是否一致：是 但有偏移		
6. 圖幅接邊處是 否順接：(1)否； (2)與 95213056 無順接， 5213056 無膠片		

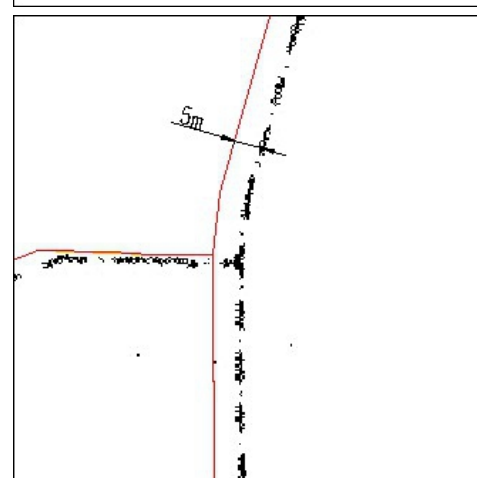
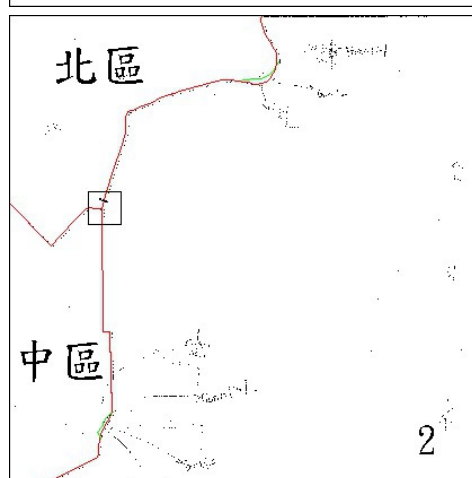
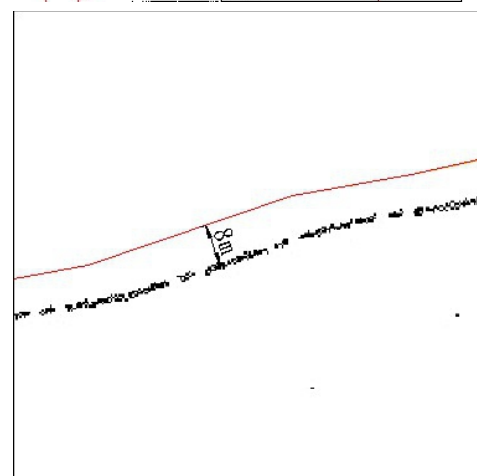
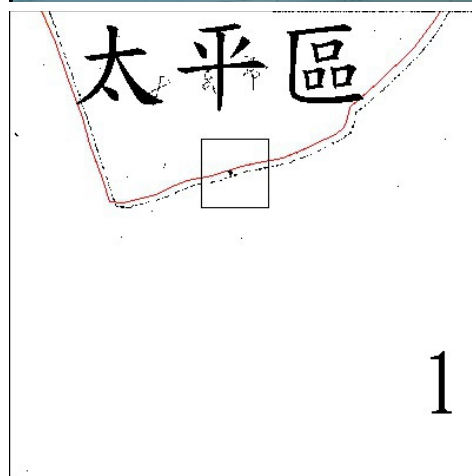
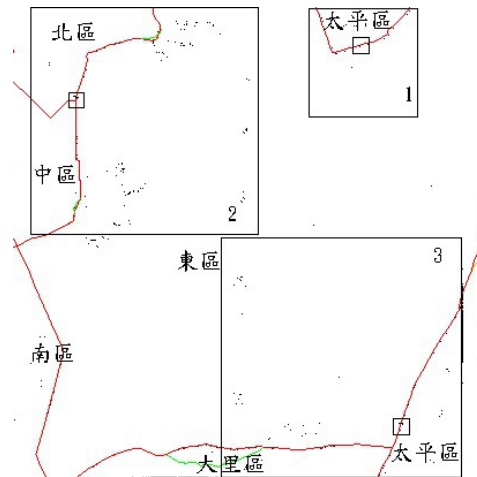

		
		
圖例說明	紅色：行政區域線(101 年、98 年、92 年)；黑色：膠片線條	
辦 法	(1)圖幅接邊處差異過大，暫不修正；(2)偏移處依膠片逕行修正	
決 議	圖幅接邊處順接修正	

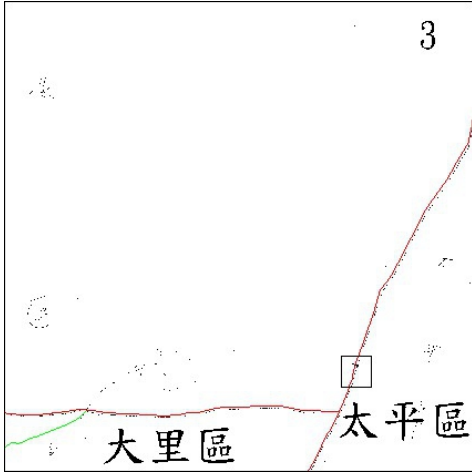
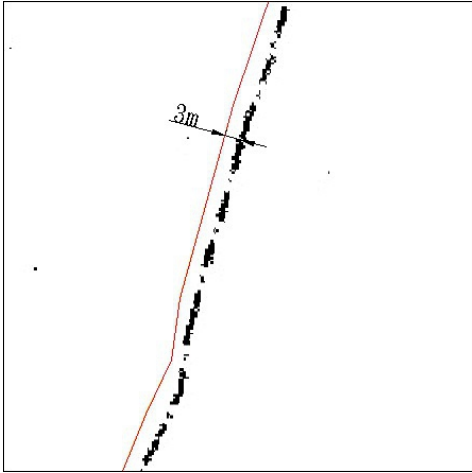
修改紀錄

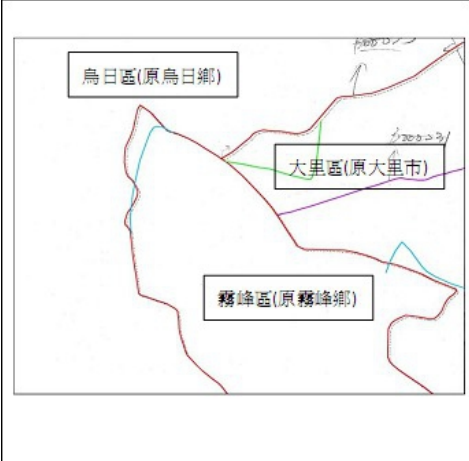

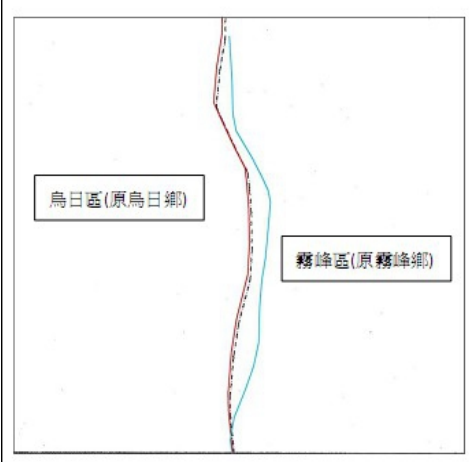

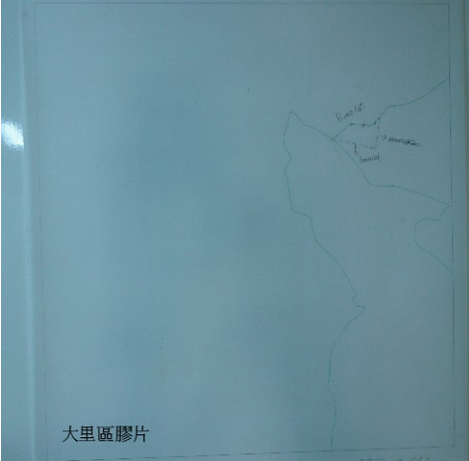
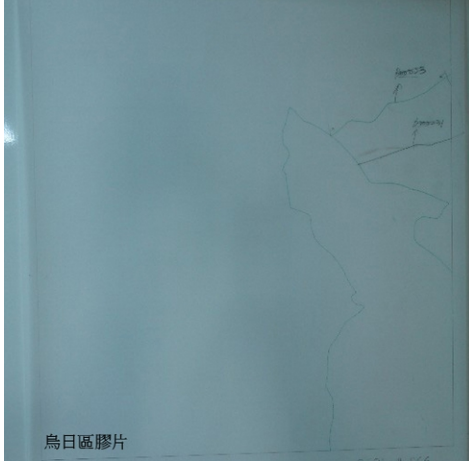




修改起點(X, Y)	(214431, 2668770)	修改迄點(X, Y)	(214413, 2668669)
修改前圖片		修改後圖片	
			

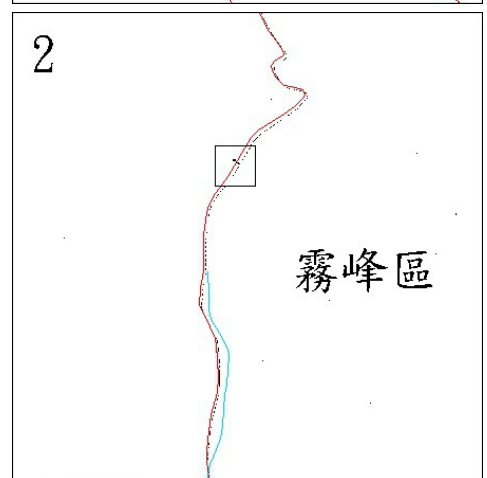
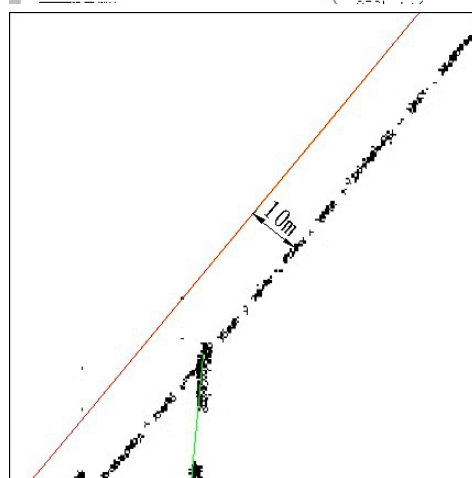
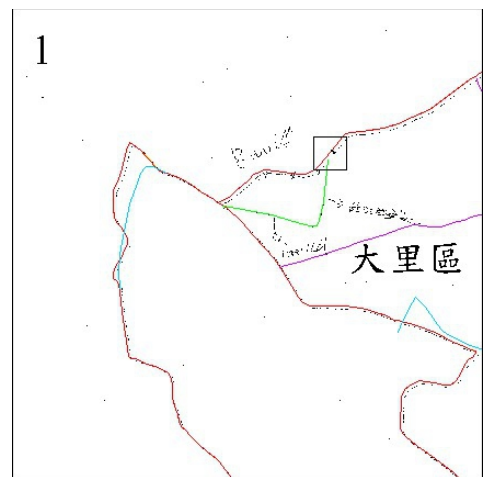
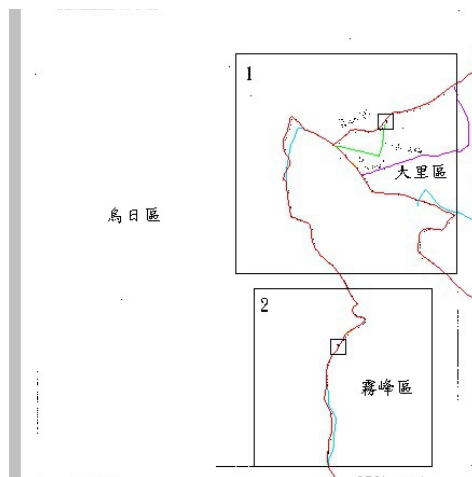
編號中 13	圖名編號：台中市 9521-III-047
1. 行政區：臺中市 中區；東區；西區；南區；北區	     
2. 查對圖數量：5	
3. 查對確認表勾選是否一致：中區勾確認無誤；其他鄉鎮沒勾	
4. 指界是否一致：是	
5. 查對圖界線與目前行政區域界線是否一致：是但有偏移	
6. 圖幅接邊處是否順接：是	
圖例說明	紅色：行政區域線(101 年、98 年、92 年)；黑色：膠片線條
辦 法	偏移處依膠片逕行修正
決 議	鄉鎮區界線不修正

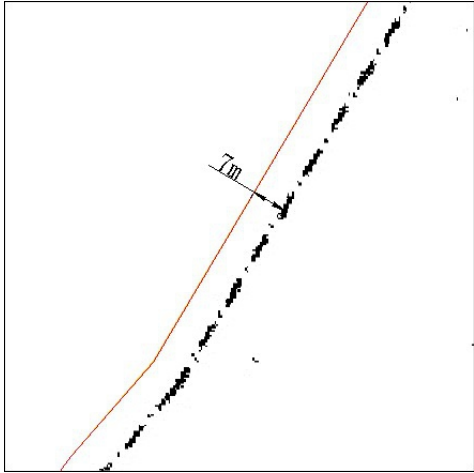
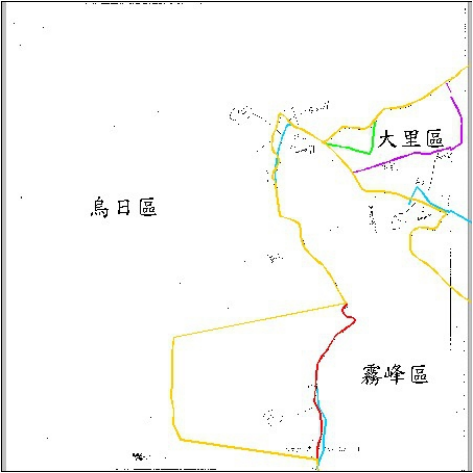
編號中 14	圖名編號：台中市(東南)9521-III-048	
1. 行政區：臺中市 中區；東區；南區；北區；大里區；太平區		
2. 查對圖數量:4		
3. 查對確認表勾選是否一致：(1)中區勾確認無誤；(2)北區、東區、南區沒勾；(3)無大里區與太平區膠片參考		
4. 指界是否一致 (1)只有東區有手繪線；(2)無大里區與太平區膠片參考		
5. 查對圖界線與目前行政區域界線是否一致：(1)東區手繪線與向量圖不一致；(2)無大里區與太平區膠片參考；(3)向量圖與膠片有偏移		
6. 圖幅接邊處是否順接：是		



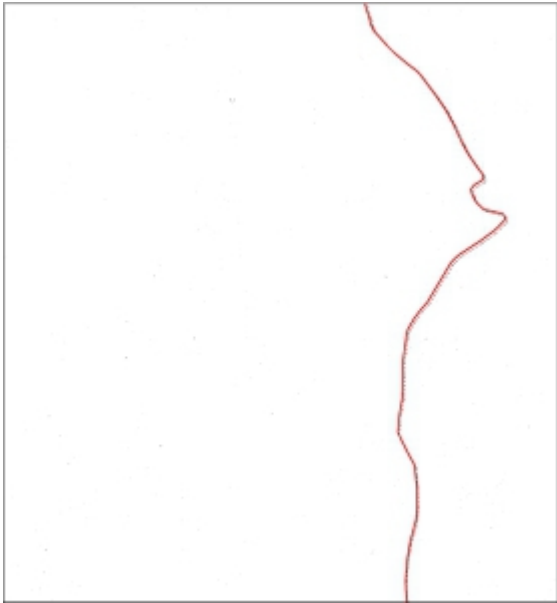

	 
圖例說明	紅色：行政區域線(101 年、98 年、92 年)；綠色：東區膠片數化線；黑色：膠片線條
辦 法	(1)偏移處依膠片逕行修正；(2)指界線儲存於待釐清圖層，鄉鎮界暫不修正
決 議	指界線儲存於待釐清圖層，鄉鎮區界線暫不修正

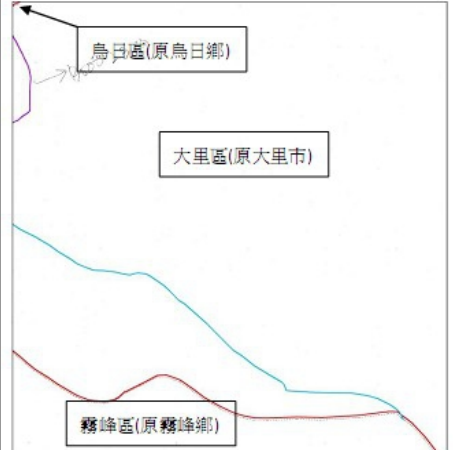


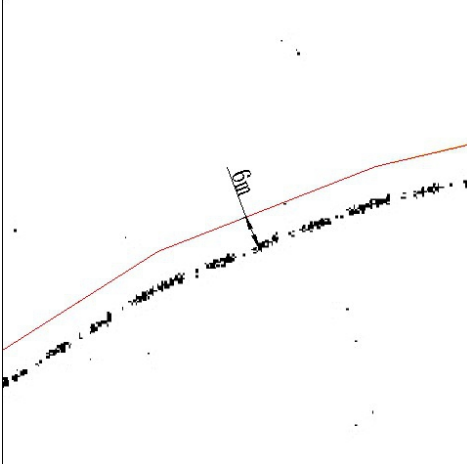
編號中 15	圖名編號：東勢園 9521-III-066	
1. 行政區：臺中市 大里區；烏日區；霧峰區	 	
2. 查對圖數量：3		
3. 查對確認表勾選是否一致：(1) 烏日區與霧峰區沒勾；(2) 大里區勾未協調	 	
4. 指界是否一致 大里區、烏日區 霧峰區指界不一致	 	
5. 查對圖界線與 目前行政區域界 線是否一致：(1) 大里區、烏日區 霧峰區手繪線與 向量圖不一致； (2) 向量圖與膠片 有偏移	 	
6. 圖幅接邊處是 否順接：是	 	

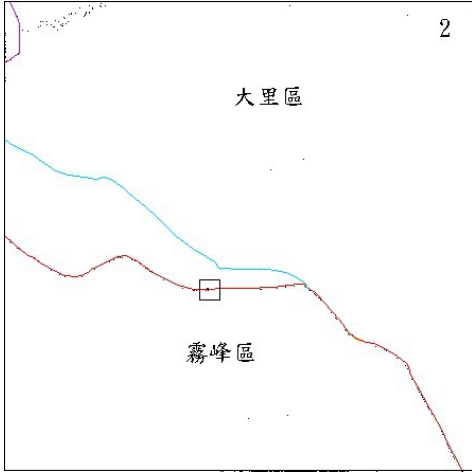



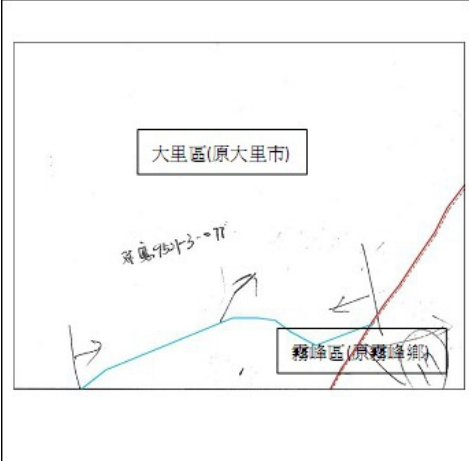



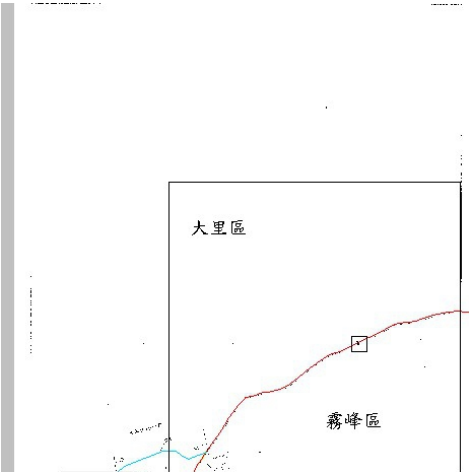
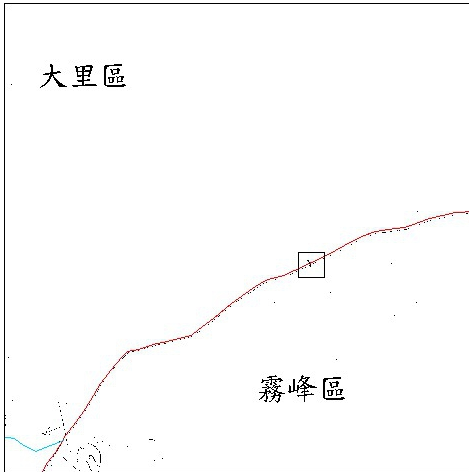
	 
圖例說明	紅色：行政區域線(101 年、98 年、92 年)；綠色：大里區膠片數化線；紫色：烏日區膠片數化線；藍色：霧峰區膠片數化線；橘色：公告 shp 線條；黑色：膠片線條
辦 法	(1)偏移處依膠片逕行修正；(2)指界線儲存於待釐清圖層，鄉鎮界暫不修正；(3)依 921023 公告 shp 更新
決 議	依 921023 界線異動成果更新鄉鎮區界線

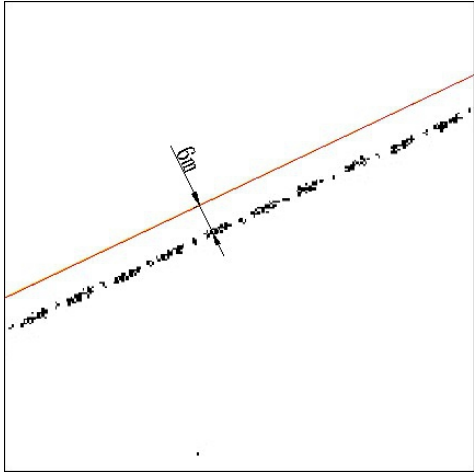
修改紀錄

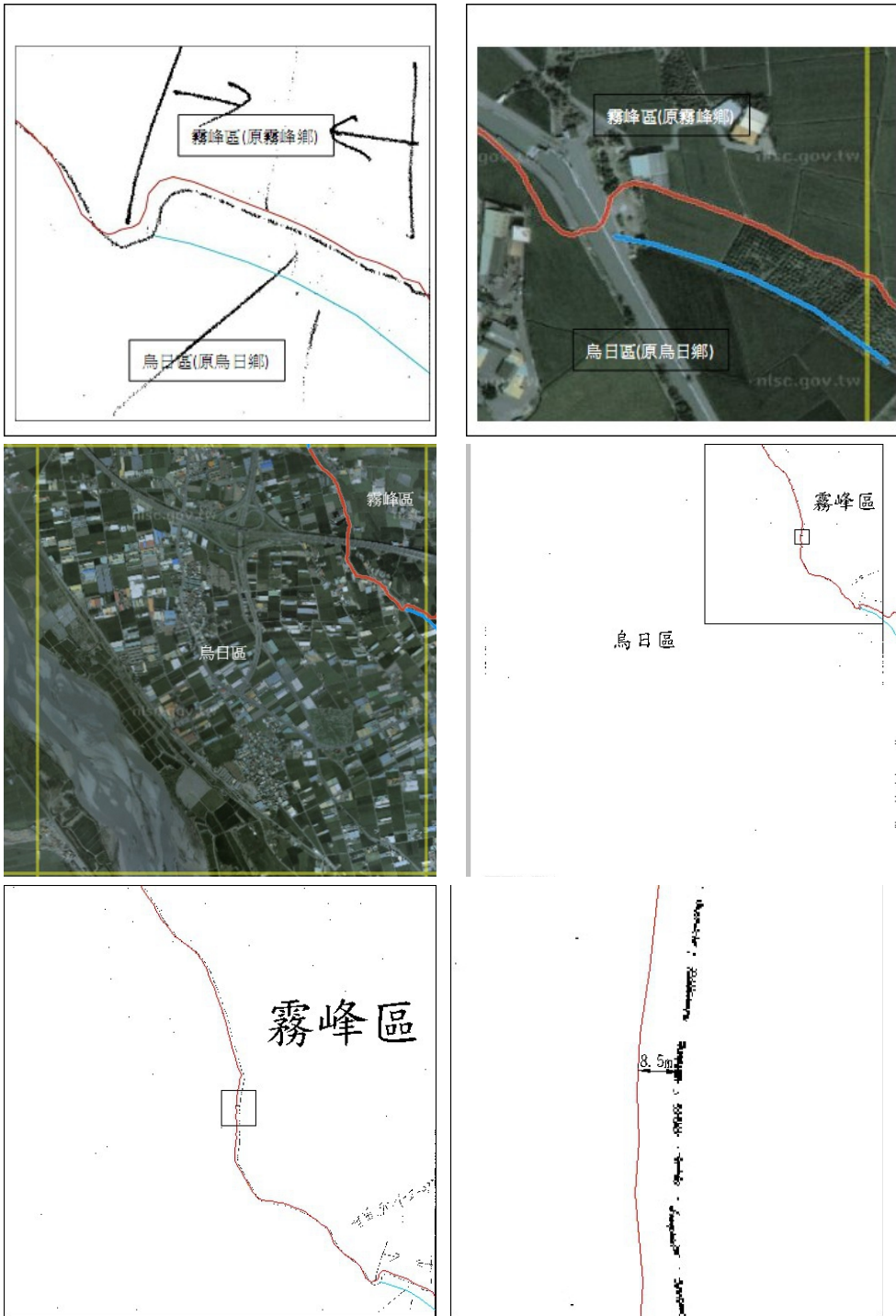
修改起點(X, Y)	(214628, 2664170)	修改迄點(X, Y)	(214455, 2663241)
修改前圖片		修改後圖片	
			

編號中 16	圖名編號：夏田 9521-III-067	
1. 行政區：臺中市 大里區；烏日區；霧峰區		
2. 查對圖數量：3		
3. 查對確認表勾選是否一致：(1) 烏日區與霧峰區沒勾；(2) 大里區勾確認無誤		
4. 指界是否一致 (1) 大里區無手繪線；(2) 烏日區與霧峰區有手繪線但不一致		
5. 查對圖界線與目前行政區域界線是否一致：(1) 烏日區與霧峰區手繪線與向量圖不一致；(2) 向量圖與膠片有偏移		
6. 圖幅接邊處是否順接：是		
		

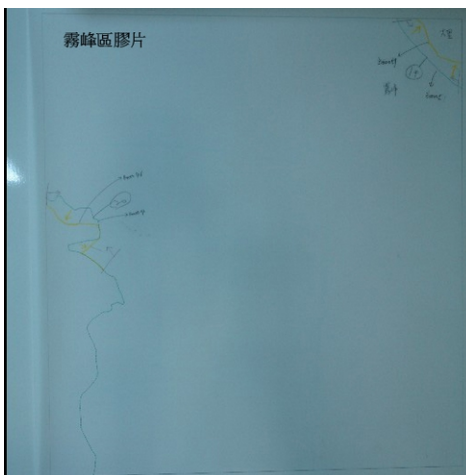
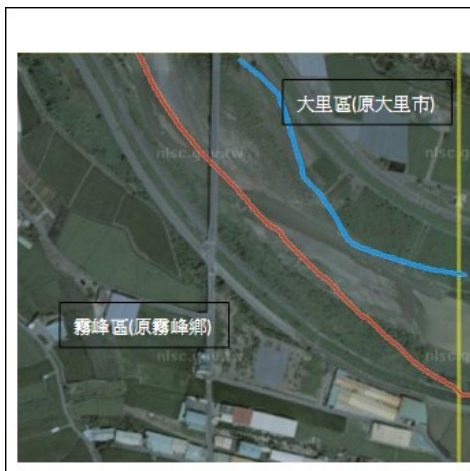
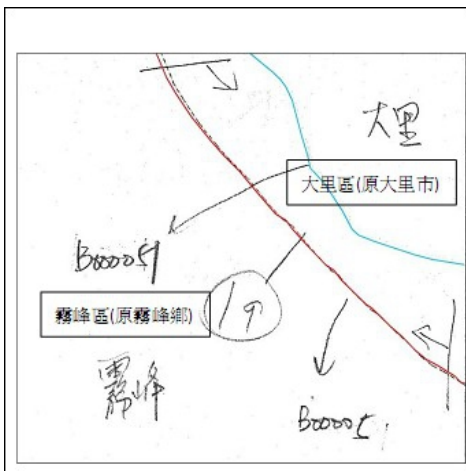
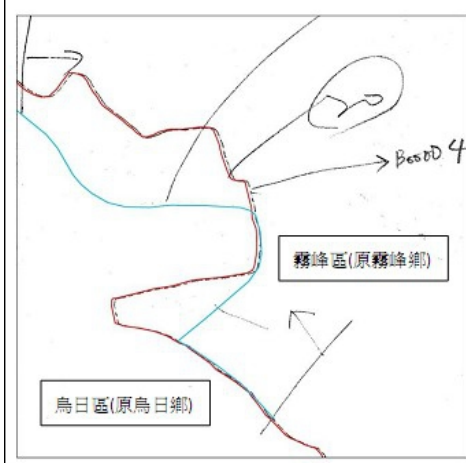
	 
圖例說明	紅色：行政區域線(101 年、98 年、92 年)；紫色：烏日區膠片數化線；藍色：霧峰區膠片數化線；黑色：膠片線條
辦 法	(1)偏移處依膠片逕行修正；(2)指界線儲存於待釐清圖層，鄉鎮界暫不修正
決 議	指界線儲存於待釐清圖層，鄉鎮區界線暫不修正

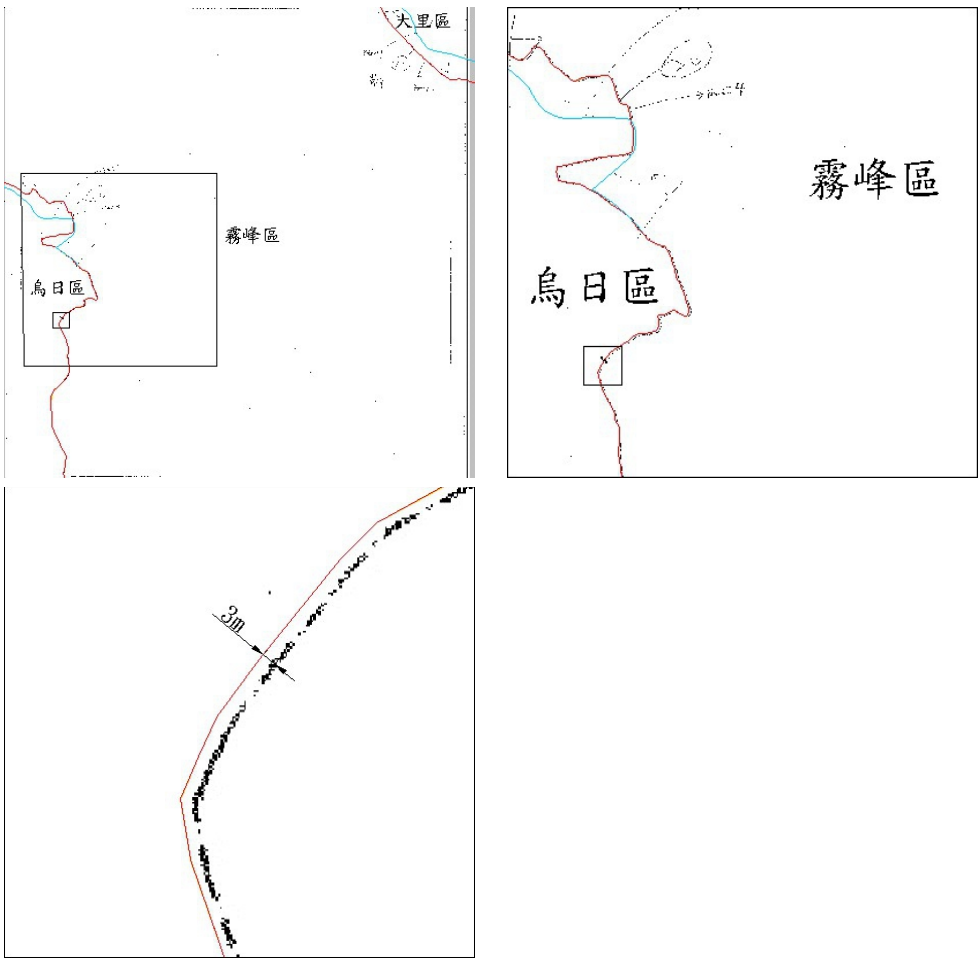
編號中 17	圖名編號：草湖 9521-III-068	
1. 行政區：臺中市 大里區；霧峰區		
2. 查對圖數量：2		
3. 查對確認表勾選是否一致：(1) 霧峰區沒勾；(2) 大里區勾確認無誤		
4. 指界是否一致否；只有霧峰區有手繪線		
5. 查對圖界線與目前行政區域界線是否一致：(1) 霧峰區手繪線與向量圖不一致；(2) 向量圖與膠片有偏移		
6. 圖幅接邊處是否順接：是		
		
		
		

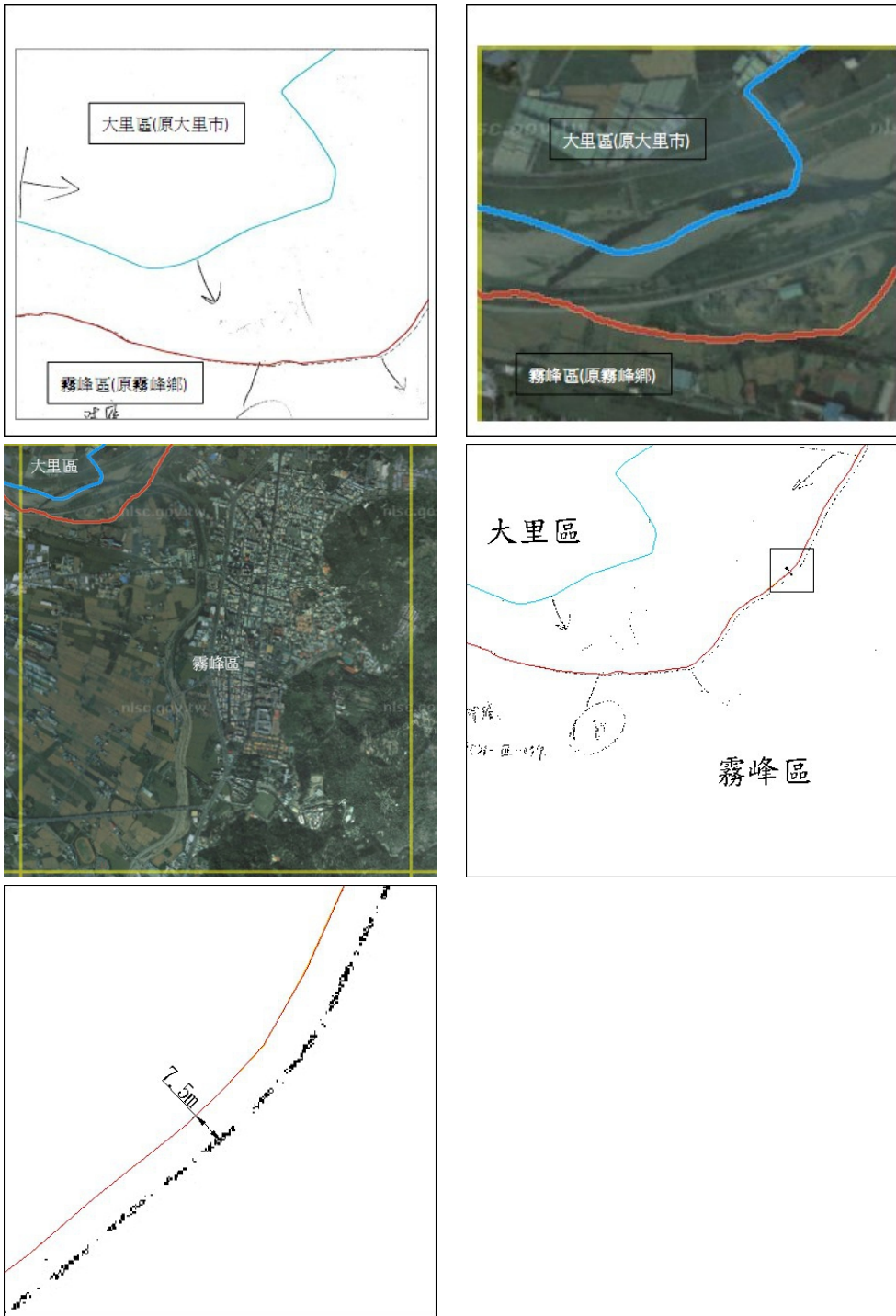
	
圖例說明	紅色：行政區域線(101 年、98 年、92 年)；藍色：霧峰區膠片數化線；黑色：膠片線條
辦 法	(1)偏移處依膠片逕行修正；(2)指界線儲存於待釐清圖層，鄉鎮界暫不修正
決 議	指界線儲存於待釐清圖層，鄉鎮區界線暫不修正

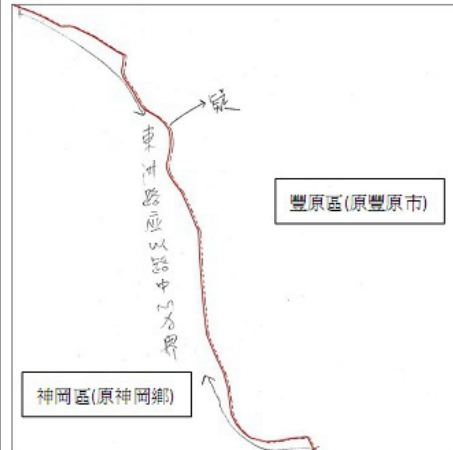

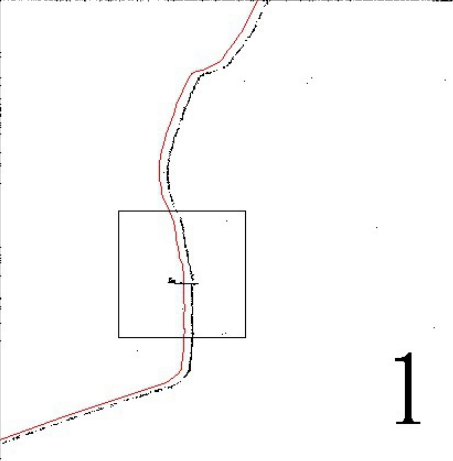

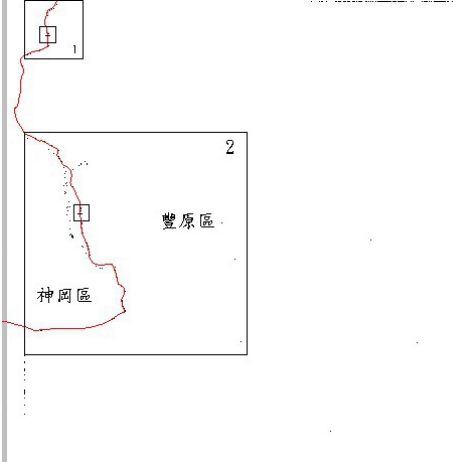
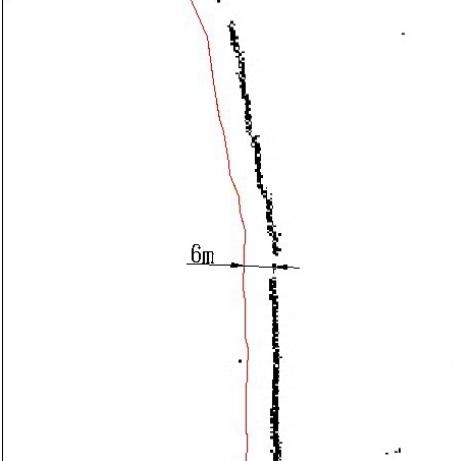

編號中 18	圖名編號：石螺潭 9521-III-076	
1. 行政區：臺中市 烏日區；霧峰區		
2. 查對圖數量:2		
3. 查對確認表勾選是否一致：都 沒勾選		
4. 指界是否一致 否；只有霧峰區 有手繪線		
5. 查對圖界線與 目前行政區域界 線是否一致：(1) 霧峰區手繪線與 向量圖不一致； (2)向量圖與膠片 有偏移		
6. 圖幅接邊處是 否順接：是		
圖例說明	紅色：行政區域線(101 年、98 年、92 年)；藍色：霧峰區膠片數化 線；黑色：膠片線條	
辦 法	(1)偏移處依膠片逕行修正；(2)指界線儲存於待釐清圖層，鄉鎮界暫 不修正	
決 議	指界線儲存於待釐清圖層，鄉鎮區界線暫不修正	

編號中 19	圖名編號：四德厝 9521-III-077	
1. 行政區：臺中市 烏日區；霧峰區；大里區		
2. 查對圖數量：2		
3. 查對確認表勾選是否一致：(1) 烏日區與霧峰區沒勾；(2) 無大里區膠片參考		
4. 指界是否一致 (1) 只有霧峰區有手繪線；(2) 無大里區膠片參考		
5. 查對圖界線與目前行政區域界線是否一致：(1) 霧峰區手繪線與向量圖不一致；(2) 無大里區膠片參考；(3) 向量圖與膠片有偏移		
6. 圖幅接邊處是否順接：是		




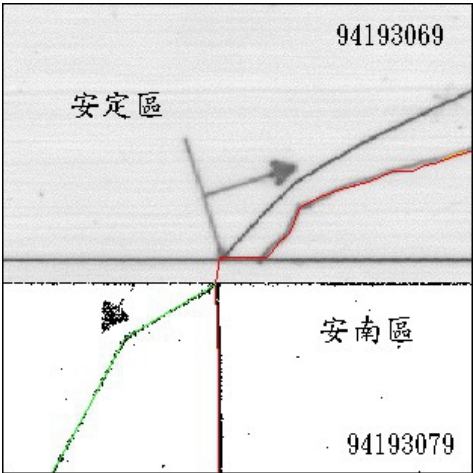
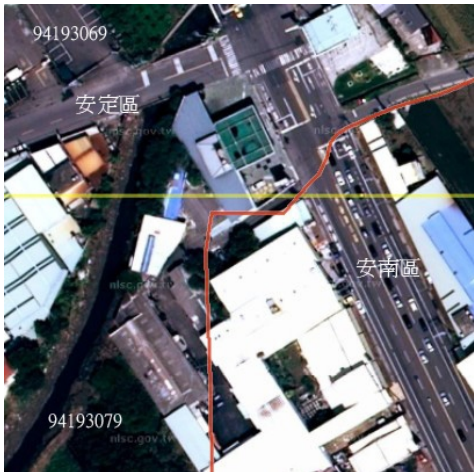
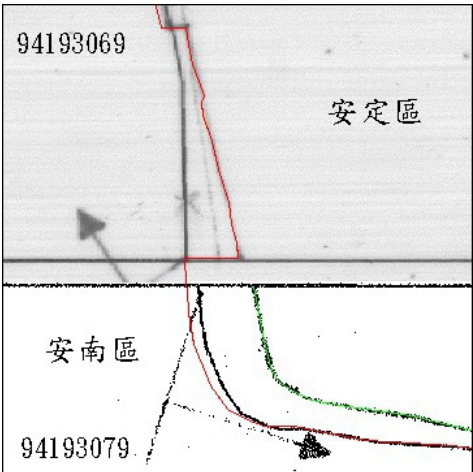



	
圖例說明	紅色：行政區域線(101 年、98 年、92 年)；藍色：霧峰區膠片數化線；黑色：膠片線條
辦 法	(1)偏移處依膠片逕行修正；(2)指界線儲存於待釐清圖層，鄉鎮界暫不修正
決 議	指界線儲存於待釐清圖層，鄉鎮區界線暫不修正

編號中 20	圖名編號：霧峰 9521-III-078	
1. 行政區：臺中市 大里區；霧峰區		
2. 查對圖數量:2		
3. 查對確認表勾選是否一致：(1) 霧峰區沒勾；(2) 大里區勾確認無誤		
4. 指界是否一致否；只有霧峰區有手繪線		
5. 查對圖界線與目前行政區域界線是否一致：(1) 霧峰區手繪線與向量圖不一致；(2) 向量圖與膠片有偏移		
6. 圖幅接邊處是否順接：是		
圖例說明	紅色：行政區域線(101 年、98 年、92 年)；藍色：霧峰區膠片數化線；黑色：膠片線條	
辦 法	(1) 偏移處依膠片逕行修正；(2) 指界線儲存於待釐清圖層，鄉鎮界暫不修正	
決 議	指界線儲存於待釐清圖層，鄉鎮區界線暫不修正	

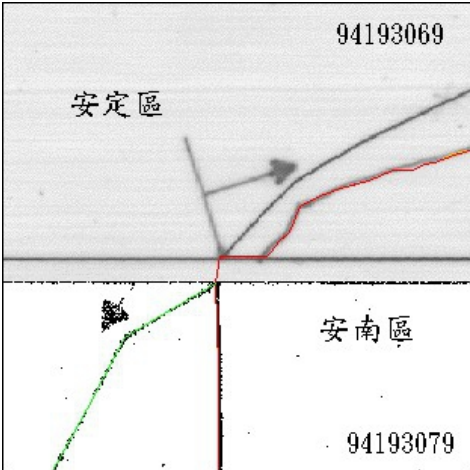
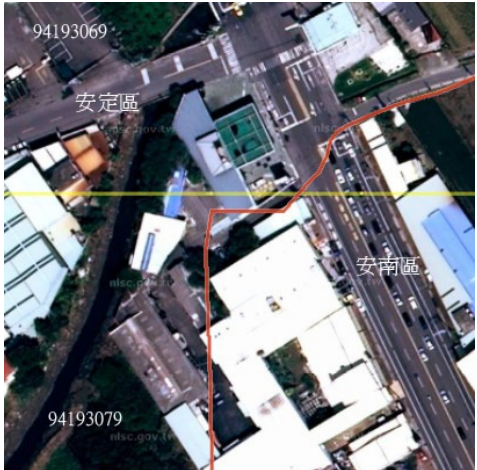
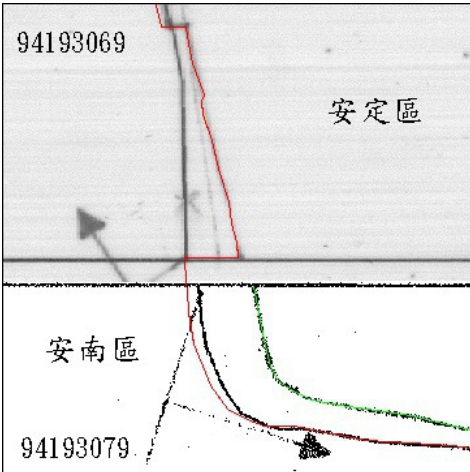


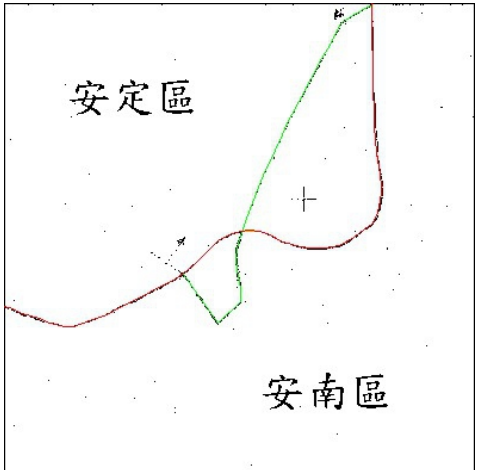
編號中 21	圖名編號：豐原北部 9521-IV-099	
1. 行政區：臺中市 神岡區；豐原區		
2. 查對圖數量:2		
3. 查對確認表勾選是否一致：(1) 豐原區沒勾；(2) 神岡區勾確認無誤		
4. 指界是否一致 雙方無新指界線		
5. 查對圖界線與 目前行政區域界線 是否一致：是 但有偏移		
6. 圖幅接邊處是否順接：是		
		
		

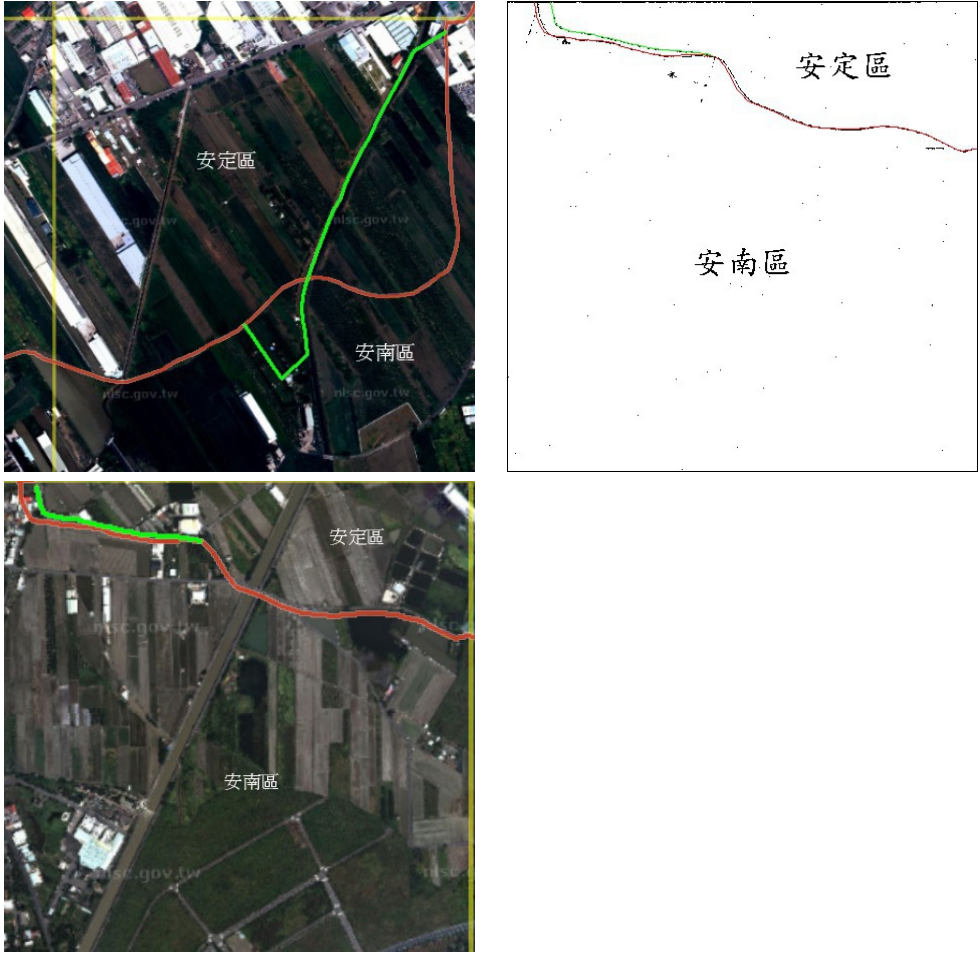
	<div data-bbox="443 125 919 600"> </div> <div data-bbox="935 125 1410 600"> </div>	
圖例說明	紅色：行政區域線(101 年、98 年、92 年)；黑色：膠片線條	
辦 法	偏移處依膠片逕行修正	
決 議	鄉鎮區界線不修正	

編號南 1	圖名編號：六塊寮 9419-III-069	
1. 行政區：臺南市 安南區；安定區	 	
2. 查對圖數量:1		
3. 查對確認表勾選是否一致：(1) 安定區勾已協調 (2) 無相鄰鄉鎮膠片參考		
4. 指界是否一致 (1) 圖面有手繪線 (2) 無相鄰鄉鎮膠片參考		
5. 查對圖界線與目前行政區域界線是否一致：(1) 安定區手繪線與向量圖一致；(2) 無相鄰鄉鎮膠片參考		
6. 圖幅接邊處是否順接：(1) 否； (2) 與 94193079 無順接		
	 	
	 	

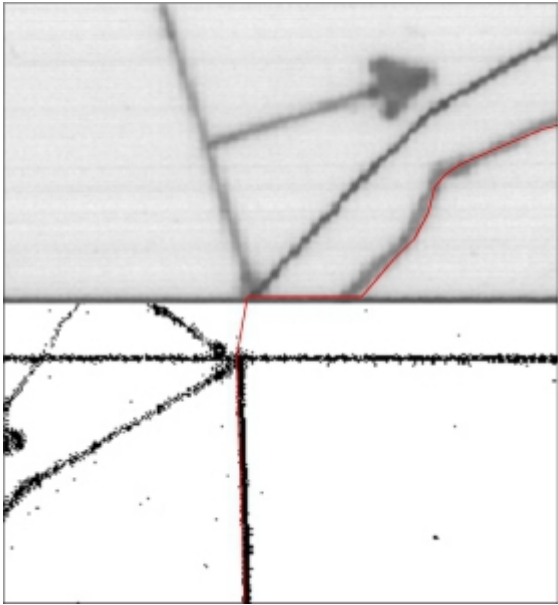

	
圖例說明	紅色：行政區域線(101 年、98 年、92 年)；綠色：安定區(原安定鄉)膠片數化線；黑色：膠片線條
辦 法	圖幅接邊處差異過大，暫不修正
決 議	圖幅接邊處順接修正

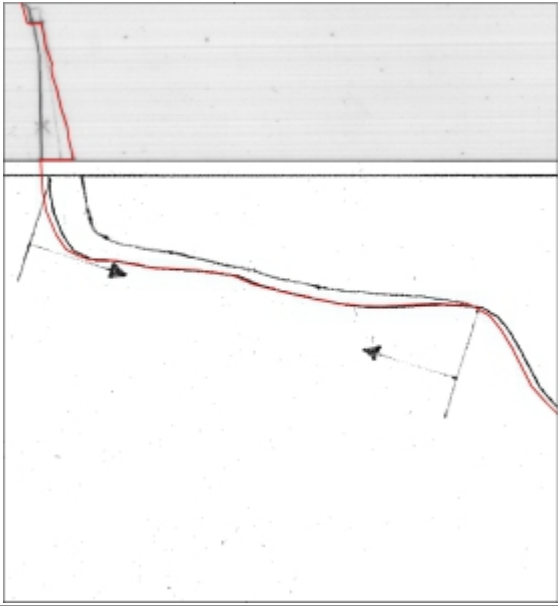
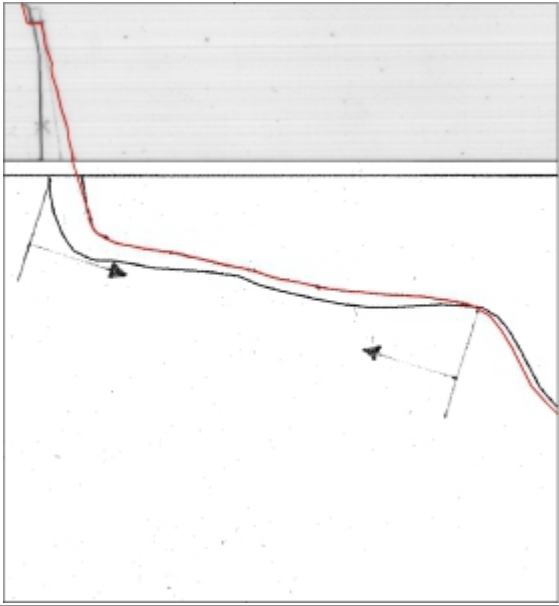
本案修改前後對照請參考 9419-III-079 案

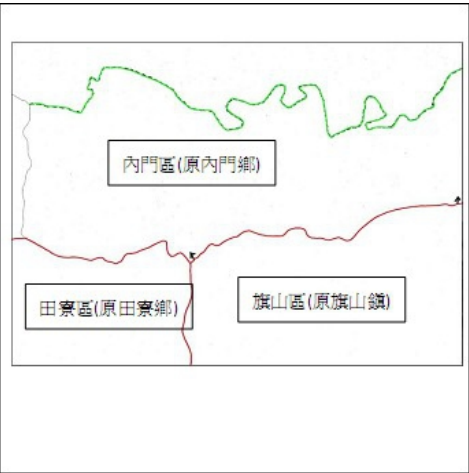
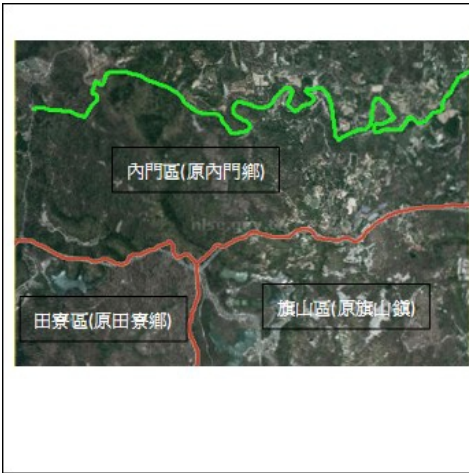

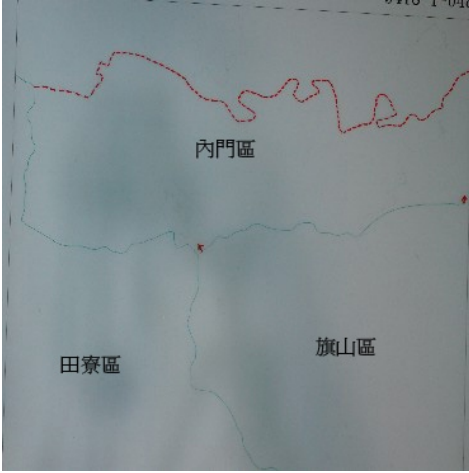
編號南 2	圖名編號：和順 9419-III-079	
1. 行政區：臺南市 安南區；安定區	 	
2. 查對圖數量：1		
3. 查對確認表勾選是否一致：(1) 安定區勾已協調 (2) 無相鄰鄉鎮膠片參考		
4. 指界是否一致 (1) 圖面有手繪線 (2) 無相鄰鄉鎮膠片參考		
5. 查對圖界線與目前行政區域界線是否一致：(1) 安定區手繪線與向量圖不一致； (2) 無相鄰鄉鎮膠片參考		
6. 圖幅接邊處是否順接：(1) 否； (2) 與 94193069 無順接		
	 	
	 	

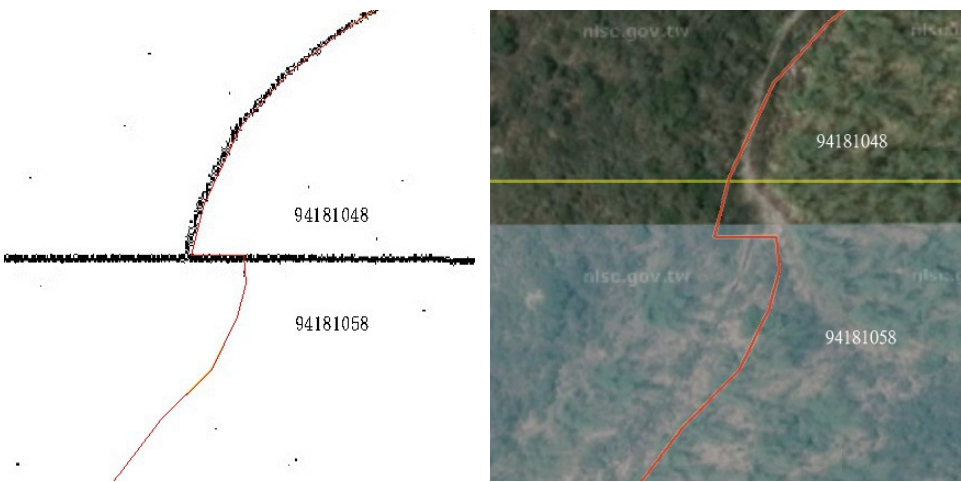
	
圖例說明	紅色：行政區域線(101 年、98 年、92 年)；綠色：安定區(原安定鄉)膠片數化線
辦 法	圖幅接邊處差異過大，暫不修正
決 議	圖幅接邊處順接修正

修改紀錄

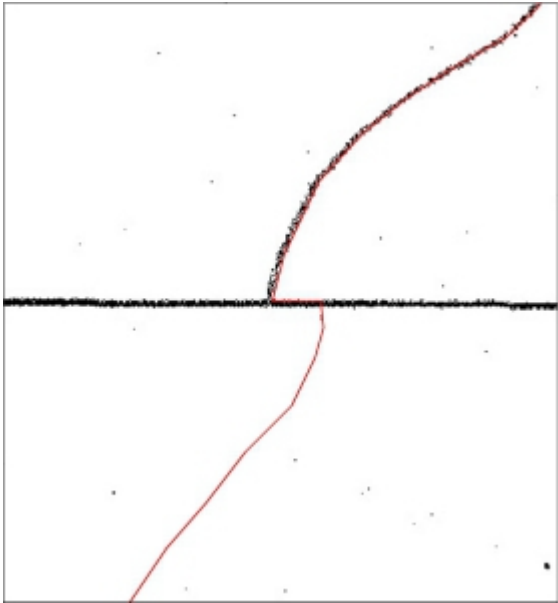
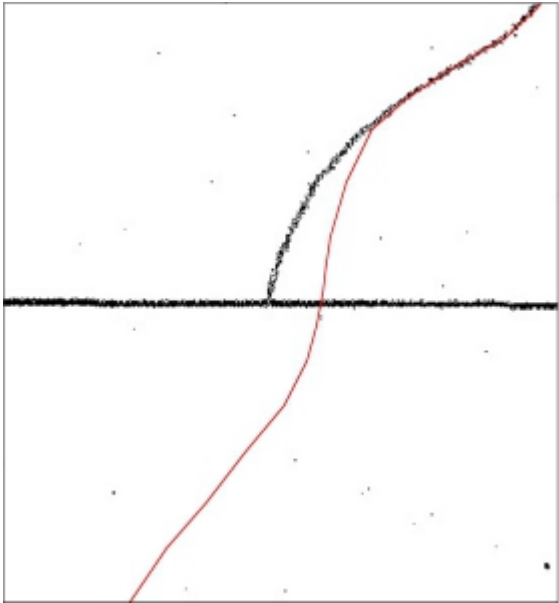
修改起點(X, Y)	(169436, 2552602)	修改迄點(X, Y)	(169462, 2552614)
修改前圖片		修改後圖片	
			

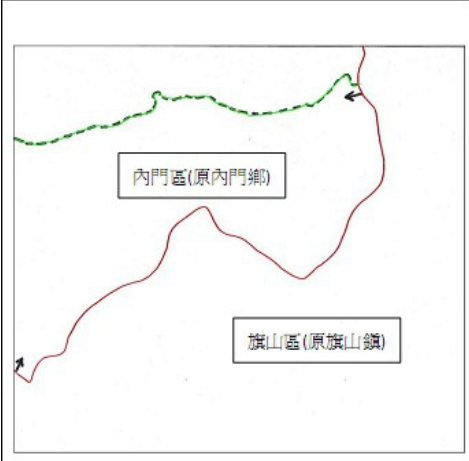
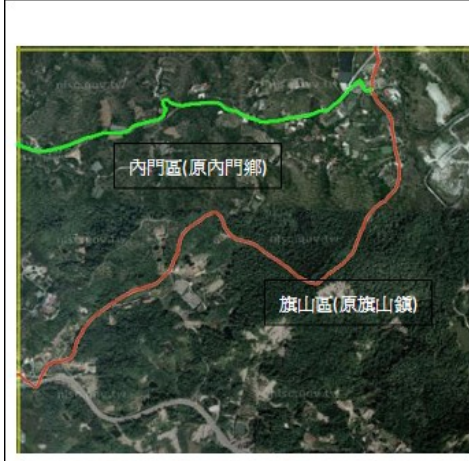
修改起點(X, Y)	(170510, 2552614)	修改迄點(X, Y)	(170859, 2552487)
修改前圖片		修改後圖片	
			

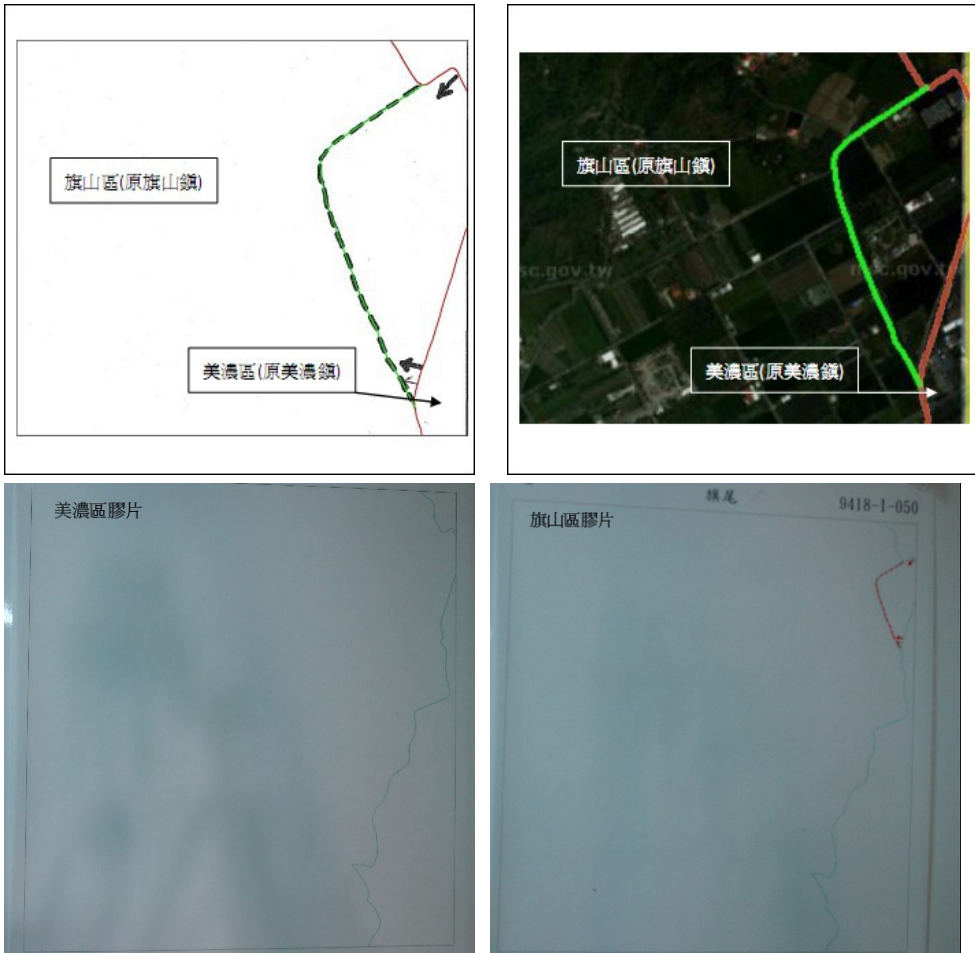
編號高 1	圖名編號：內南村 9418-I-048																																																									
1. 行政區：高雄市 內門區；田寮區；旗山區	<div style="display: flex; justify-content: space-around;">   </div>																																																									
2. 查對圖數量：3																																																										
3. 查對確認表勾選是否一致：田寮區與內門區彼此已協調；旗山區與內門區未完成協調																																																										
4. 指界是否一致否	<div style="display: flex; justify-content: space-around;"> <table border="1" data-bbox="448 831 919 1122"> <caption>查對確認表</caption> <thead> <tr> <th>日期</th> <th>中華民國</th> <th>年</th> <th>月</th> <th>日</th> <th>單位</th> <th>簽章</th> </tr> </thead> <tbody> <tr> <td></td> <td></td> <td></td> <td></td> <td></td> <td>內門區公所</td> <td></td> </tr> <tr> <td></td> <td></td> <td></td> <td></td> <td></td> <td>田寮區公所</td> <td></td> </tr> <tr> <td></td> <td></td> <td></td> <td></td> <td></td> <td>旗山區公所</td> <td></td> </tr> </tbody> </table> <p>備註： <input type="checkbox"/> 本圖行政區域與實際現況相符 <input checked="" type="checkbox"/> 本圖行政區域與實際現況不符，已完妥協調（協調雙方簽章） <input type="checkbox"/> 本圖行政區域與實際現況不符，未妥協協調（協調雙方簽章） </p> </div> <div style="display: flex; justify-content: space-around;"> <table border="1" data-bbox="951 831 1422 1122"> <caption>查對確認表</caption> <thead> <tr> <th>日期</th> <th>中華民國</th> <th>年</th> <th>月</th> <th>日</th> <th>單位</th> <th>簽章</th> </tr> </thead> <tbody> <tr> <td></td> <td></td> <td></td> <td></td> <td></td> <td>內門區公所</td> <td></td> </tr> <tr> <td></td> <td></td> <td></td> <td></td> <td></td> <td>田寮區公所</td> <td></td> </tr> <tr> <td></td> <td></td> <td></td> <td></td> <td></td> <td>旗山區公所</td> <td></td> </tr> </tbody> </table> <p>備註： <input type="checkbox"/> 本圖行政區域與實際現況相符 <input checked="" type="checkbox"/> 本圖行政區域與實際現況不符，已完妥協調（協調雙方簽章） <input type="checkbox"/> 本圖行政區域與實際現況不符，未妥協協調（協調雙方簽章） </p> </div>		日期	中華民國	年	月	日	單位	簽章						內門區公所							田寮區公所							旗山區公所		日期	中華民國	年	月	日	單位	簽章						內門區公所							田寮區公所							旗山區公所	
日期			中華民國	年	月	日	單位	簽章																																																		
					內門區公所																																																					
					田寮區公所																																																					
					旗山區公所																																																					
日期	中華民國	年	月	日	單位	簽章																																																				
					內門區公所																																																					
					田寮區公所																																																					
					旗山區公所																																																					
6. 圖幅接邊處是否順接：(1)否； (2)與 94181058 無順接， 4181058 無膠片																																																										
<div style="display: flex; justify-content: space-around;">   </div>																																																										

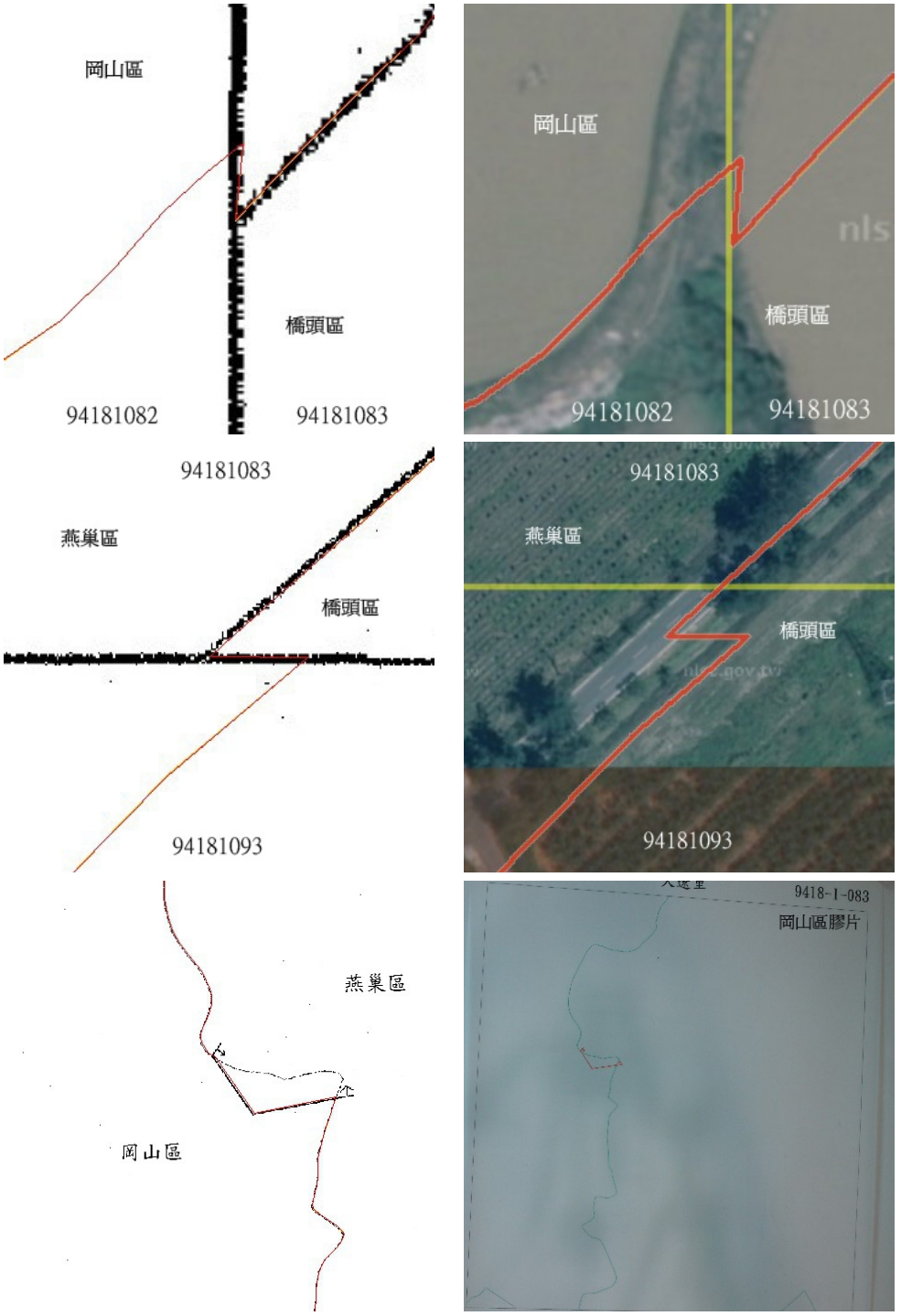
	
圖例說明	紅色：行政區域線(101 年、98 年、92 年)；綠色：旗山區膠片數化線；黑色：膠片線條
辦 法	(1)圖幅接邊處順接修正；(2)指界線儲存於待釐清圖層，鄉鎮界暫不修正
決 議	(1)圖幅接邊處順接修正；(2)指界線儲存於待釐清圖層，鄉鎮界線暫不修正

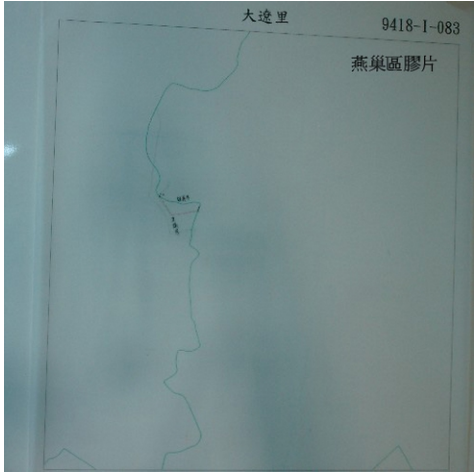
修改紀錄

修改起點(X, Y)	(193356, 2530406)	修改迄點(X, Y)	(193292, 2530287)
修改前圖片		修改後圖片	
			

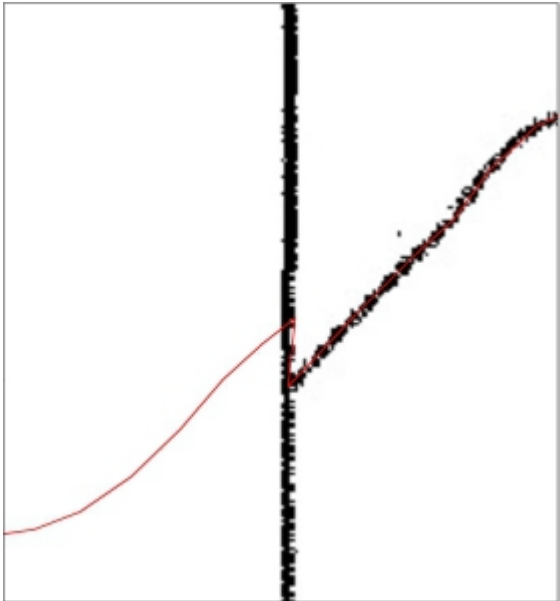
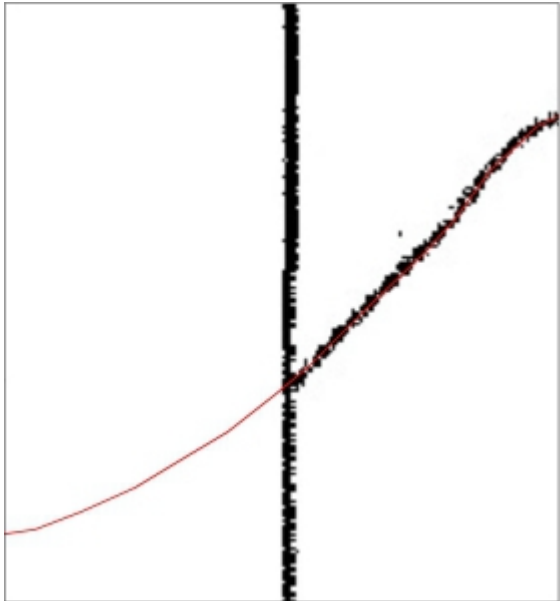
編號高 2	圖名編號：旗山 9418-I-049
1. 行政區：高雄市 內門區；旗山區	 
2. 查對圖數量：2	
3. 查對確認表勾選是否一致：內門區勾符合；旗山區勾已協調	
4. 指界是否一致否；只有旗山區有手繪線	
5. 查對圖界線與目前行政區域界線是否一致：內門區一致；旗山區不一致	
6. 圖幅接邊處是否順接：是	
圖例說明	紅色：行政區域線(101 年、98 年、92 年)；綠色：旗山區膠片數化線
辦 法	指界線儲存於待釐清圖層，鄉鎮界暫不修正
決 議	指界線儲存於待釐清圖層，鄉鎮界線暫不修正

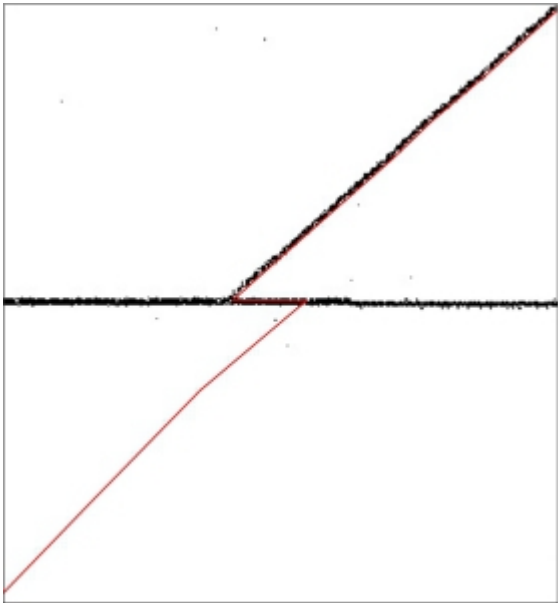
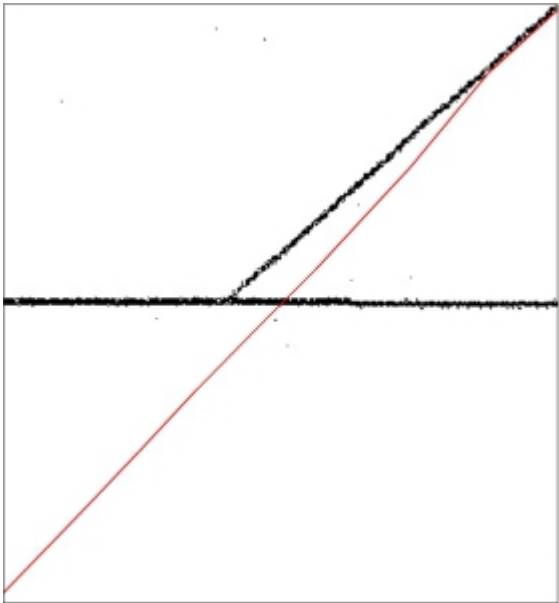
編號高 3	圖名編號：旗尾 9418-I-050	
1. 行政區：高雄市 美濃區；旗山區		
2. 查對圖數量：2		
3. 查對確認表勾 選是否一致：美 濃區勾符合；旗 山區勾已協調		
4. 指界是否一致 否；只有旗山區 有手繪線		
5. 查對圖界線與 目前行政區域界 線是否一致：美 濃區一致；旗山 區不一致		
6. 圖幅接邊處是 否順接：是		
圖例說明	紅色：行政區域線(101 年、98 年、92 年)；綠色：旗山區膠片數化線	
辦 法	指界線儲存於待釐清圖層，鄉鎮界暫不修正	
決 議	指界線儲存於待釐清圖層，鄉鎮界線暫不修正	

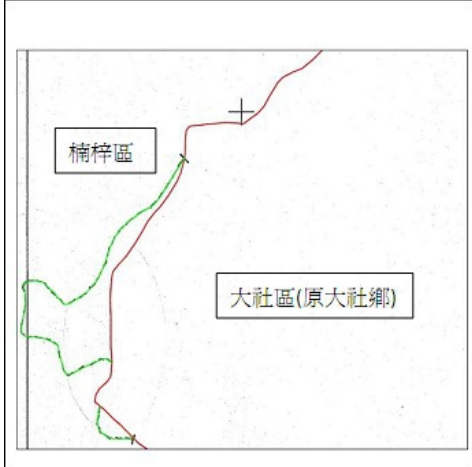

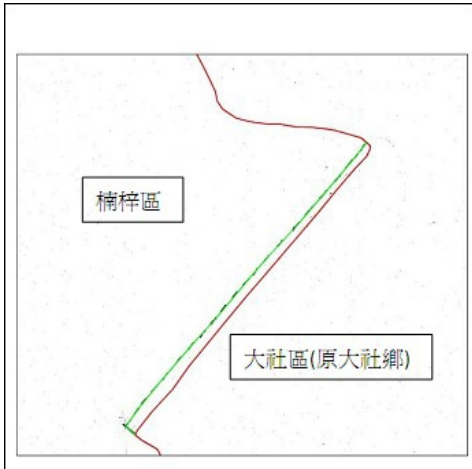



編號高 4	圖名編號：大遼里 9418-I-083
1. 行政區：高雄市 岡山區；橋頭區 燕巢區	
2. 查對圖數量:3	
3. 查對確認表勾 選是否一致：橋 頭區勾符合；岡 山區與燕巢區彼 此已協調	
4. 指界是否一致 (1)岡山區與燕巢 區一致；(2)橋頭 區無手繪線	
5. 查對圖界線與 目前行政區域界 線是否一致：岡 山區、燕巢區手 繪線與向量圖一 致	
6. 圖幅接邊處是 否順接：(1)否； (2)與 94181082 和 94181093 無順 接，94181082 和 94181093 無膠片	

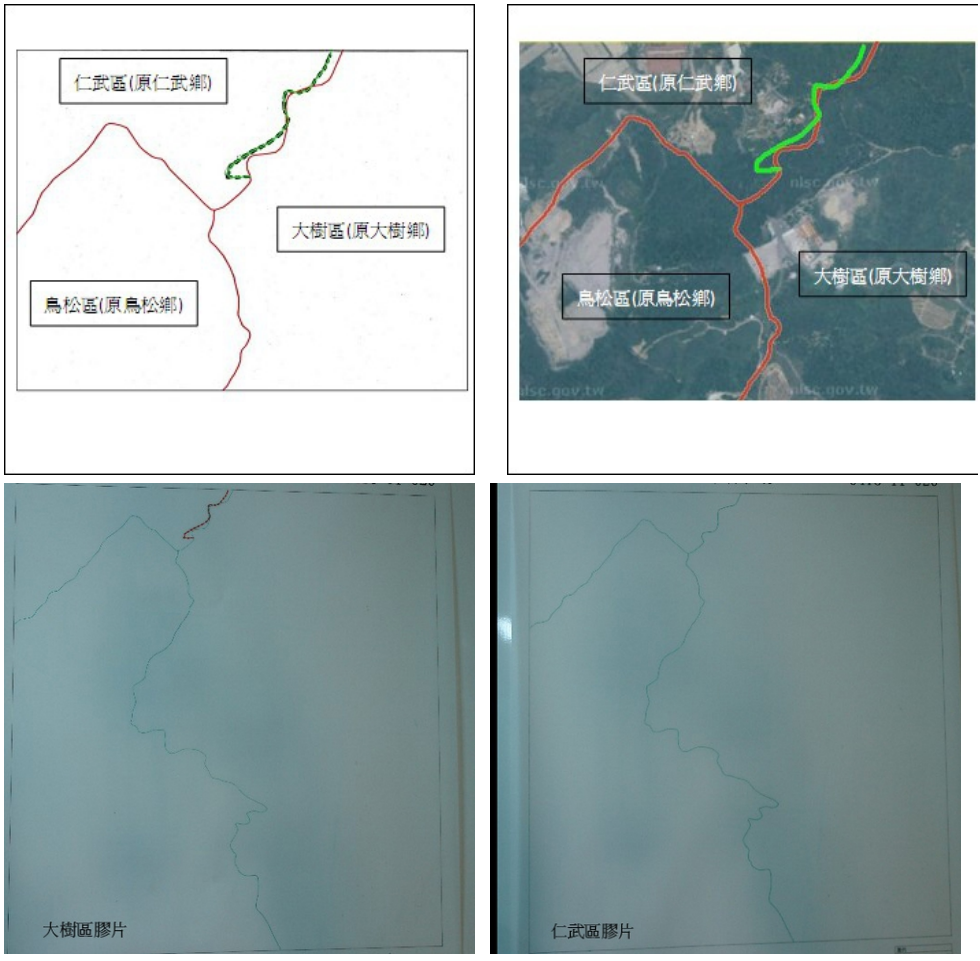
	
圖例說明	紅色：行政區域線(101 年、98 年、92 年)；黑色：膠片線條
辦 法	圖幅接邊處差異過大，暫不修正
決 議	(1)圖幅接邊處順接修正；(2)指界線儲存於待釐清圖層，鄉鎮界暫不修正

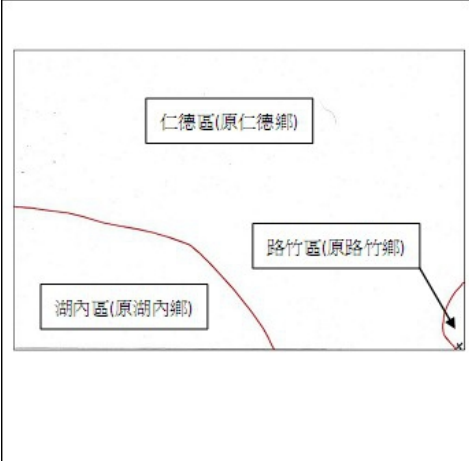
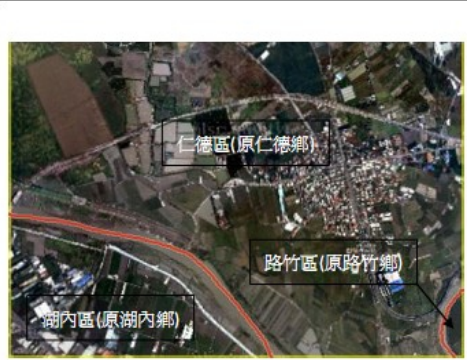
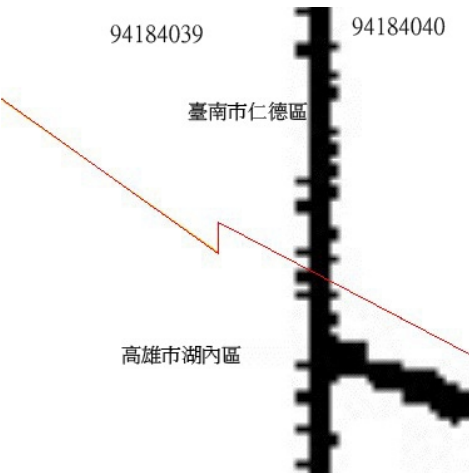

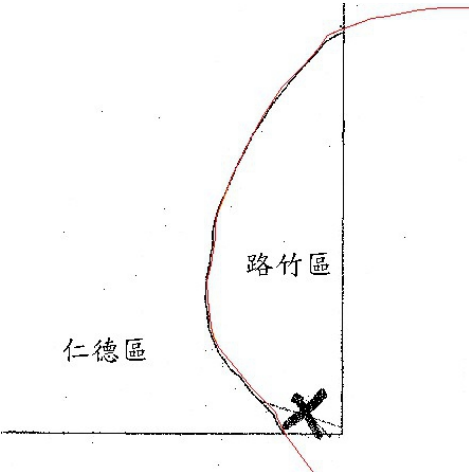

修改紀錄


修改起點(X, Y)	(178922, 2519355)	修改迄點(X, Y)	(178970, 2519392)
修改前圖片		修改後圖片	
			

修改起點(X, Y)	(181066, 2519385)	修改迄點(X, Y)	(180968, 2519279)
修改前圖片		修改後圖片	
			

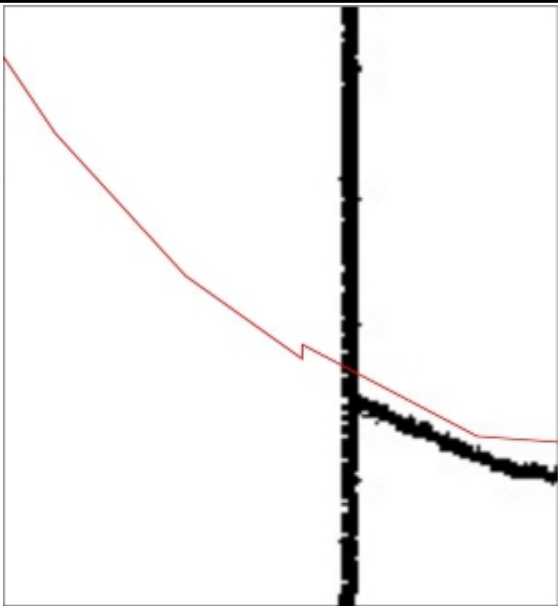
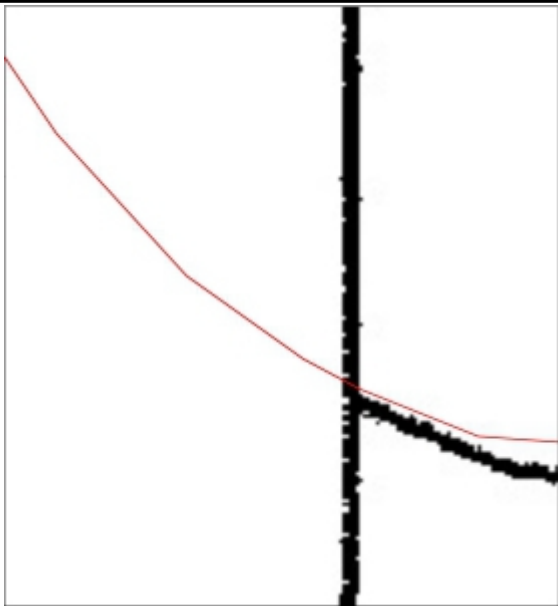
編號高 5	圖名編號：大社 9418-II-004
1. 行政區：高雄市 大社區；燕巢區；楠梓區	     
2. 查對圖數量：3	
3. 查對確認表勾選是否一致：(1) 大社區與燕巢區勾符合，大社區(原高雄縣)與楠梓區(原高雄市)未完成協調；(2) 無楠梓區膠片參考	
4. 指界是否一致：(1) 大社區(原高雄縣)有手繪線；(2) 無楠梓區膠片參考	
5. 查對圖界線與目前行政區域界線是否一致：(1) 大社區(原高雄縣)不一致，燕巢區一致；(2) 無楠梓區膠片參考	
6. 圖幅接邊處是否順接：是	
圖例說明	紅色：行政區域線(101年、98年、92年)；綠色：大社區(原高雄縣大社鄉)膠片數位化線
辦 法	指界線儲存於待釐清圖層，鄉鎮界暫不修正
決 議	指界線儲存於待釐清圖層，鄉鎮界線暫不修正

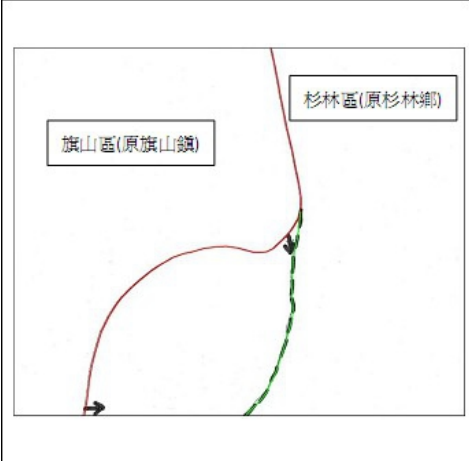


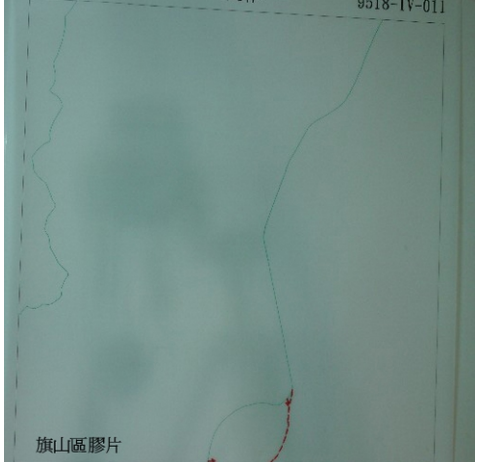
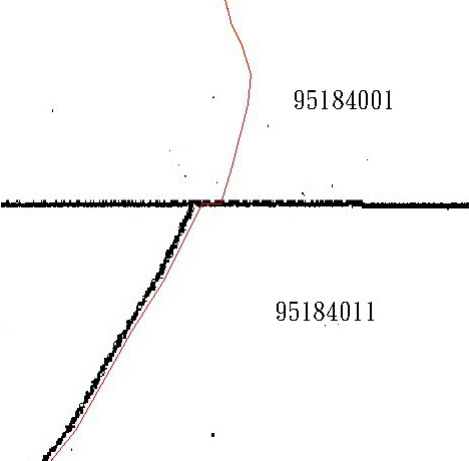

編號高 6	圖名編號：坪頂水廠 9418-II-026	
1. 行政區：高雄市 大樹區；仁武區；鳥松區		
2. 查對圖數量:2		
3. 查對確認表勾選是否一致：(1) 大樹區勾未協調但無協調單位名稱，仁武鄉沒勾；(2) 無鳥松區膠片參考		
4. 指界是否一致：(1) 大樹區有手繪線，仁武區無手繪線；(2) 無鳥松區膠片參考		
5. 查對圖界線與目前行政區域界線是否一致：(1) 大樹區不一致，仁武區一致；(2) 無鳥松區膠片參考		
6. 圖幅接邊處是否順接：是		
圖例說明	紅色：行政區域線(101 年、98 年、92 年)；綠色：大樹區膠片數化線	
辦 法	指界線儲存於待釐清圖層，鄉鎮界暫不修正	
決 議	指界線儲存於待釐清圖層，鄉鎮界線暫不修正	

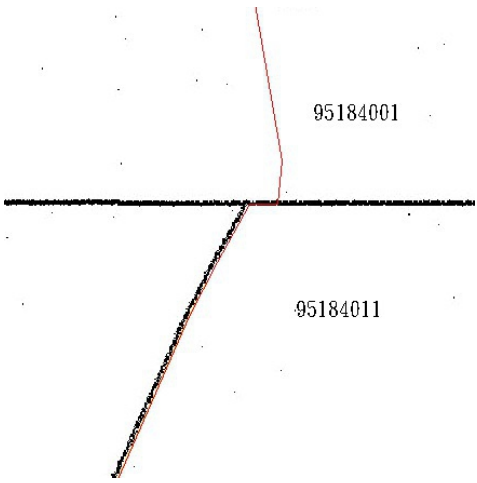
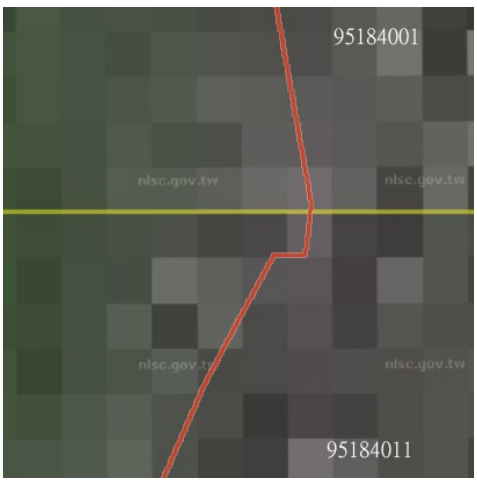
編號高 7	圖名編號：中洲 9418-IV-040	
1. 行政區：高雄市 湖內區；路竹區；臺南市仁德區		
2. 查對圖數量：2		
3. 查對確認表勾選是否一致：(1)路竹區沒勾，湖內區勾完成協調但無協調單位名稱；(2)無仁德區膠片參考		
4. 指界是否一致：(1)湖內區與路竹區一致；(2)無仁德區膠片參考		
5. 查對圖界線與目前行政區域界線是否一致：(1)湖內區與路竹區一致；(2)無仁德區膠片參考		
6. 圖幅接邊處是否順接：(1)否；(2)與 94184039 無順接，94184039 無膠片		

	
圖例說明	紅色：行政區域線(101 年、98 年、92 年)；黑色：膠片線條
辦 法	移由縣市界圖幅接邊處順接修正
決 議	圖幅接邊處順接修正，並一併修正縣市界線

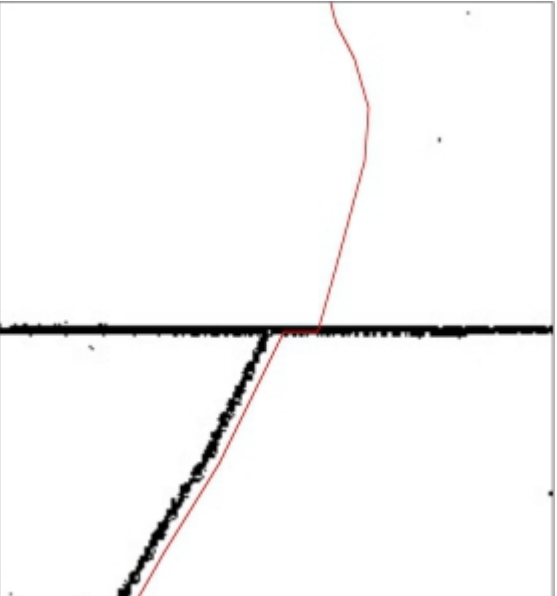
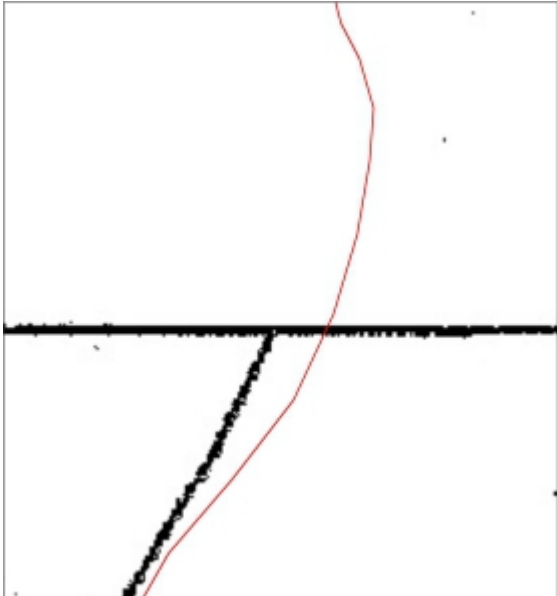
修改紀錄

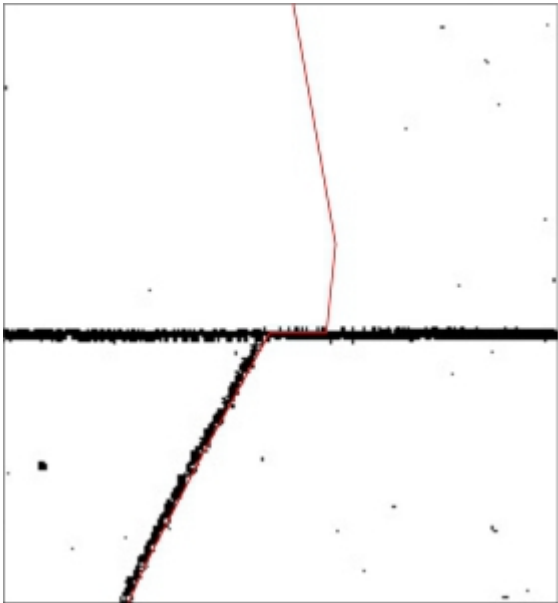
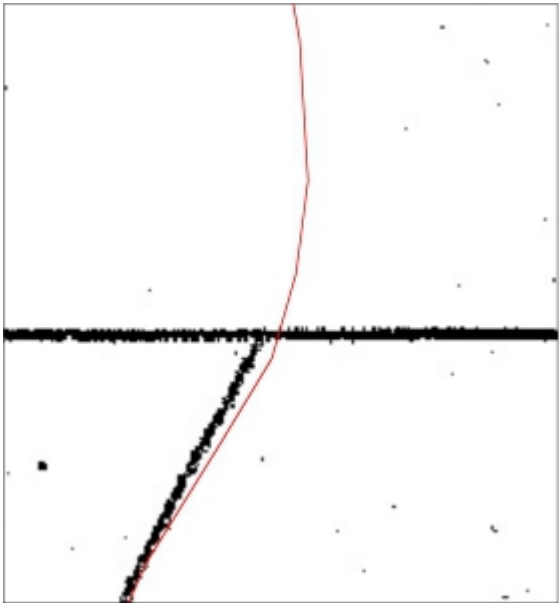
修改起點(X, Y)	(171294, 2534044)	修改迄點(X, Y)	(171338, 2534013)
修改前圖片		修改後圖片	
			

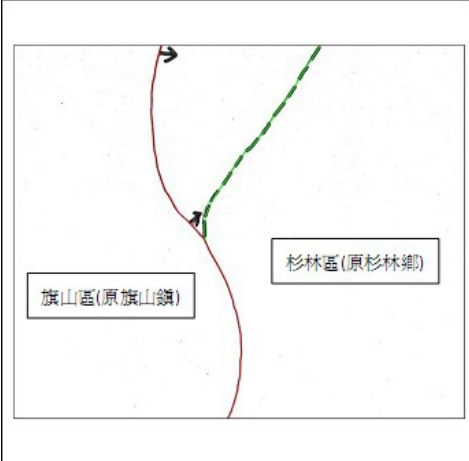

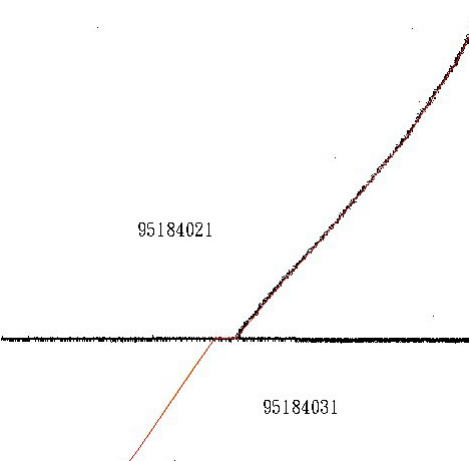
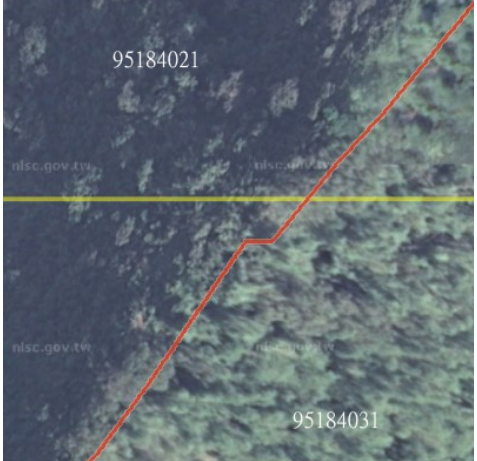
編號高 8	圖名編號：大林 9518-IV-011	
1. 行政區：高雄市 杉林區；旗山區；內門區		
2. 查對圖數量：2		
3. 查對確認表勾選是否一致：(1) 杉林區勾符合，旗山區勾已協調；(2) 無內門區膠片參考		
4. 指界是否一致：(1) 旗山區有手繪線，杉林區無手繪線；(2) 無內門區膠片參考		
5. 查對圖界線與目前行政區域界線是否一致：杉林區一致；旗山區不一致		
6. 圖幅接邊處是否順接：(1) 否；(2) 與 95184001 無順接，95184001 無膠片		

	 
圖例說明	紅色：行政區域線(101 年、98 年、92 年)；綠色：旗山區膠片數化線
辦 法	(1)圖幅接邊處順接修正；(2)指界線儲存於待釐清圖層，鄉鎮界暫不修正
決 議	(1)圖幅接邊處順接修正；(2)指界線儲存於待釐清圖層，鄉鎮界線暫不修正

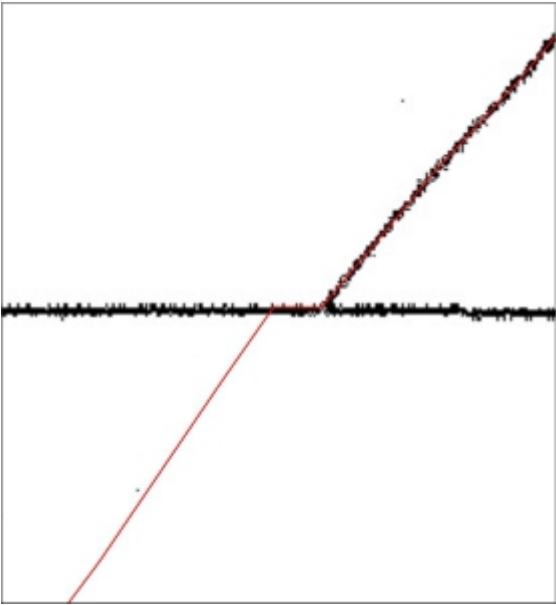
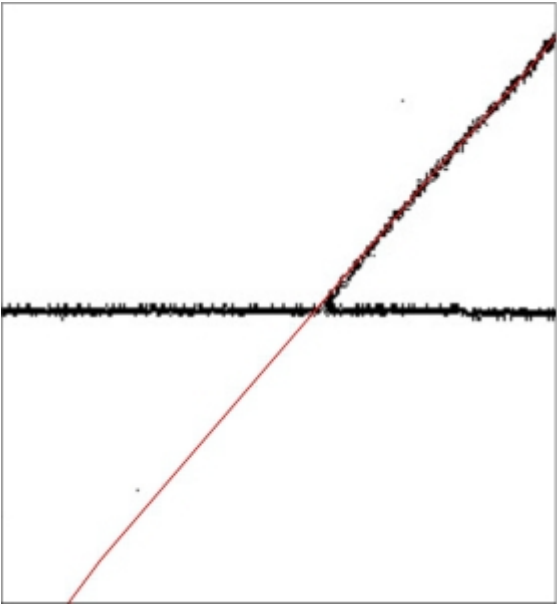
修改紀錄

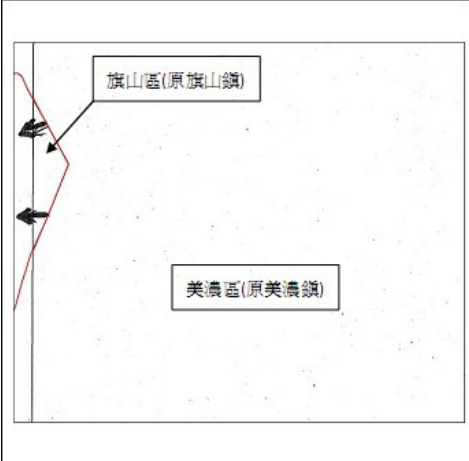

修改起點(X, Y)	(199852, 2541438)	修改迄點(X, Y)	(199819, 2541367)
修改前圖片		修改後圖片	
			

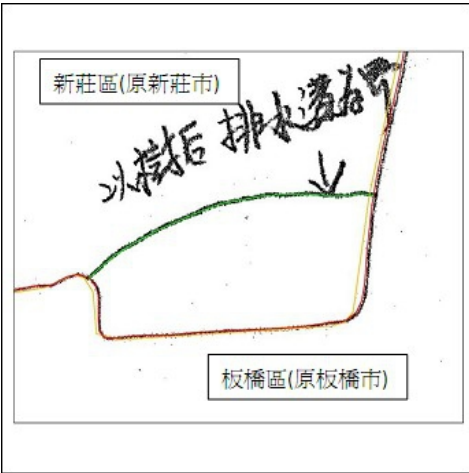
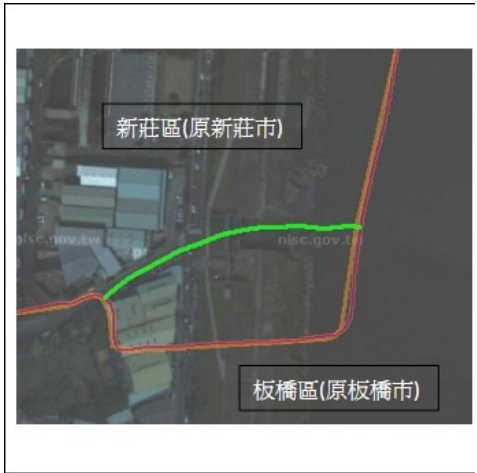


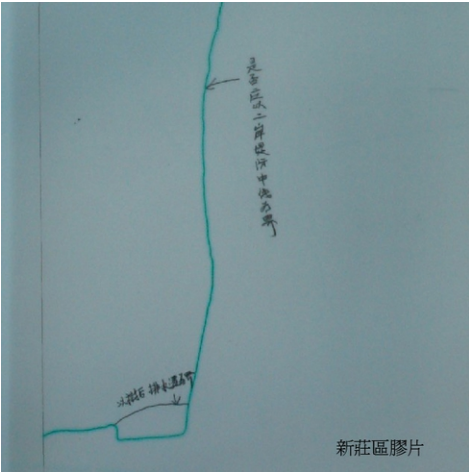
修改起點(X, Y)	(201729, 2541442)	修改迄點(X, Y)	(201705, 2541360)
修改前圖片		修改後圖片	
			

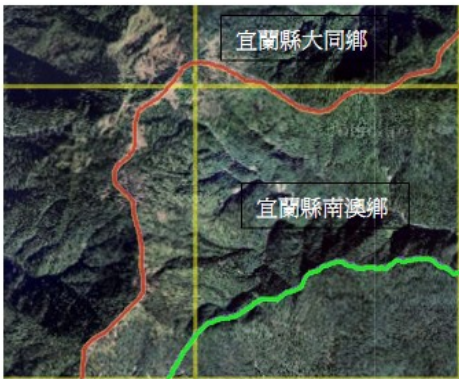
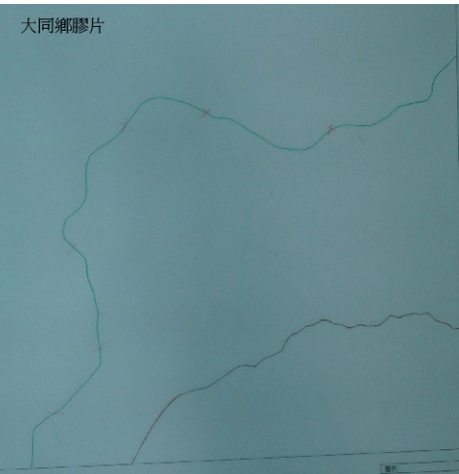
編號高 9	圖名編號：中隘 9518-IV-021
1. 行政區：高雄市 杉林區；旗山區；美濃區	 
2. 查對圖數量：2	
3. 查對確認表勾選是否一致：(1) 杉林區勾符合，旗山區勾已協調 (2) 無美濃區膠片參考	
4. 指界是否一致 (1) 旗山區有手繪線，杉林區無手繪線；(2) 無美濃區膠片參考	
5. 查對圖界線與目前行政區域界線是否一致：杉林區一致；旗山區不一致	
6. 圖幅接邊處是否順接：(1) 否；(2) 與 95184031 無順接，95184031 無膠片	 
圖例說明	紅色：行政區域線(101 年、98 年、92 年)；綠色：旗山區膠片數化線
辦 法	(1) 圖幅接邊處順接修正；(2) 指界線儲存於待釐清圖層，鄉鎮界暫不修正
決 議	(1) 圖幅接邊處順接修正；(2) 指界線儲存於待釐清圖層，鄉鎮界線暫不修正

修改紀錄



修改起點(X, Y)	(201915, 2535880)	修改迄點(X, Y)	(201862, 2535818)
修改前圖片		修改後圖片	
			

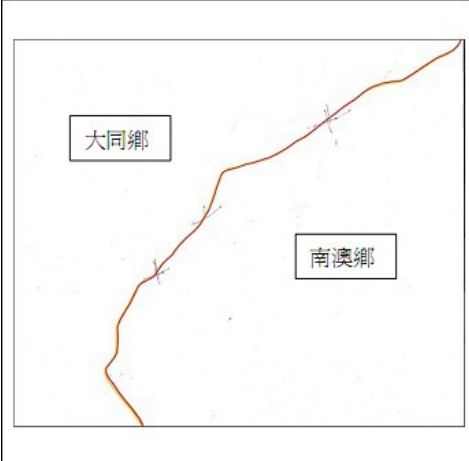

編號高 10	圖名編號：福安 9518-IV-041	
1. 行政區：高雄市 美濃區；旗山區	 	
2. 查對圖數量：2		
3. 查對確認表勾 選是否一致：美 濃區勾符合；旗 山區勾未協調		
4. 指界是否一致 否；旗山區指界 線配合 94181050 做刪除		
5. 查對圖界線與 目前行政區域界 線是否一致：美 濃區一致；旗山 區不一致		
6. 圖幅接邊處是 否順接：是		
圖例說明	紅色：行政區域線(101 年、98 年、92 年)	
辦 法	指界線儲存於待釐清圖層，鄉鎮界暫不修正	
決 議	指界線儲存於待釐清圖層，鄉鎮界線暫不修正	





編號板 1	圖名編號：板橋市西部 9623-II-098
1. 行政區：新北市 板橋區；新莊區	    
2. 查對圖數量：2	
3. 查對確認表勾 選是否一致：是 都勾符合	
4. 指界是否一致 (1) 板橋區無手 繪線，膠片有擦 拭痕跡；(2) 新莊 區有手繪線	
5. 查對圖界線與 目前行政區域界 線是否一致：板 橋區一致；新莊 區不一致	
6. 圖幅接邊處是 否順接：是	
圖例說明	紅色：行政區域線(101 年、92 年)；橘色：行政區域線(98 年)；綠色：新莊區膠片數化線
辦 法	指界線儲存於待釐清圖層，鄉鎮界暫不修正
決 議	指界線儲存於待釐清圖層，鄉鎮界線暫不修正

編號宜 1	圖名編號：給里洛山 9621-I-05				
1. 行政區：宜蘭縣大同鄉；南澳鄉	9622-2-20	9722-3-16	9722-3-17	9722-3-18	9722-3-19
2. 查對圖數量：2	9622-2-25	9722-3-21 大同鄉	9722-3-22	9722-3-23	9722-3-24
3. 查對確認表勾選是否一致：是 都勾已協調	9621-1-05	9721-4-01	9721-4-02	9721-4-03	9721-4-04
4. 指界是否一致否；雙方手繪線有差距	9621-1-10	9721-4-06	9721-4-07	9721-4-08	9721-4-09
5. 查對圖界線與目前行政區域界線是否一致：否 雙方手繪線未與向量圖一致	9621-1-15	9721-4-11	9721-4-06	9721-4-13	9721-4-14
6. 圖幅接邊處是否順接：是	 				
圖例說明	紅色：行政區域線(101 年、98 年、92 年)；綠色：大同鄉膠片數化線；紫色：南澳鄉膠片數化線				
辦 法	指界線儲存於待釐清圖層，鄉鎮界暫不修正				
決 議	依查對圖雙方指界成果修正鄉鎮界線				



修改紀錄

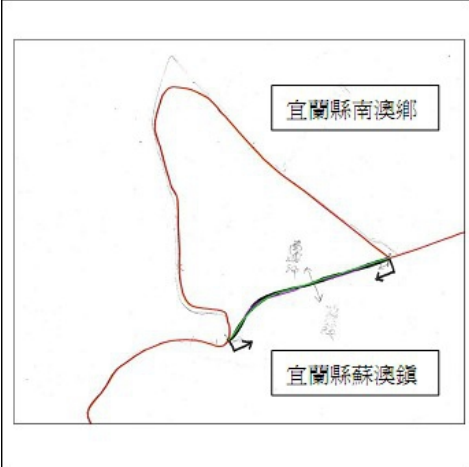
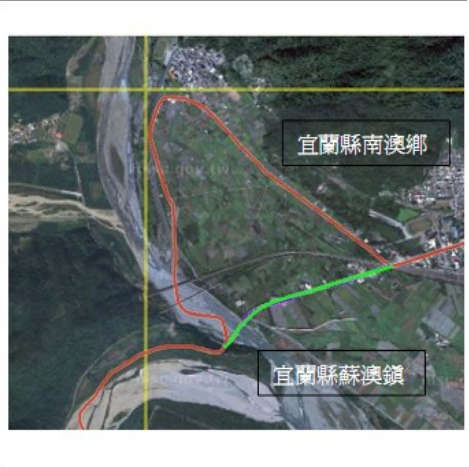
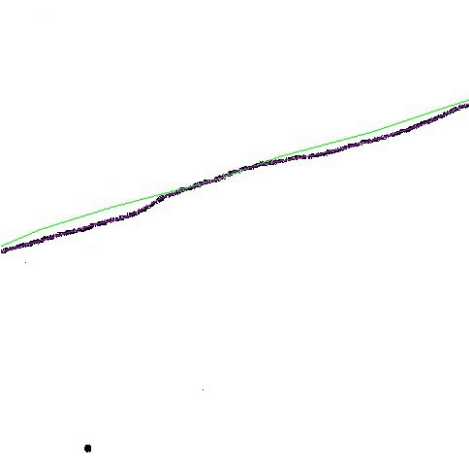
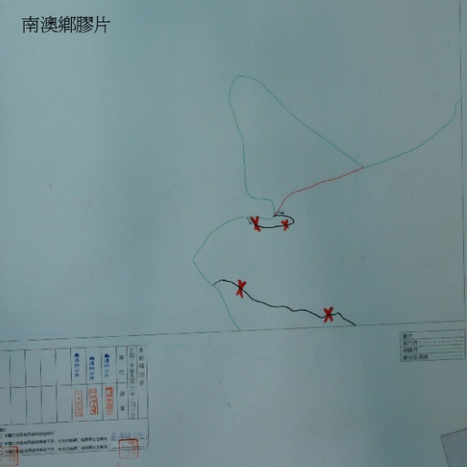


修改起點(X, Y)	(297773, 2704082)	修改迄點(X, Y)	(317428, 2717472)																																																										
修改前圖片		修改後圖片																																																											
																																																													
<table><tr><th>獨立山</th><th>智巖</th><th>礪崙溪頭</th><th>大元山</th><th>南邊山</th></tr><tr><td>9622-2-20</td><td>9722-3-16</td><td>9722-3-17</td><td>9722-3-18</td><td>9722-3-19</td></tr><tr><td>9622-2-25</td><td>9722-3-21</td><td>9722-3-22</td><td>9722-3-23</td><td>9722-3-24</td></tr><tr><td>9621-1-05</td><td>9721-4-01</td><td>9721-4-02</td><td>9721-4-03</td><td>9721-4-04</td></tr><tr><td>9621-1-10</td><td>9721-4-06</td><td>9721-4-07</td><td>9721-4-08</td><td>9721-4-09</td></tr><tr><td>9621-1-15</td><td>9721-4-11</td><td>9721-4-06</td><td>9721-4-13</td><td>9721-4-14</td></tr></table>	獨立山	智巖	礪崙溪頭	大元山	南邊山	9622-2-20	9722-3-16	9722-3-17	9722-3-18	9722-3-19	9622-2-25	9722-3-21	9722-3-22	9722-3-23	9722-3-24	9621-1-05	9721-4-01	9721-4-02	9721-4-03	9721-4-04	9621-1-10	9721-4-06	9721-4-07	9721-4-08	9721-4-09	9621-1-15	9721-4-11	9721-4-06	9721-4-13	9721-4-14	<table><tr><th>獨立山</th><th>智巖</th><th>礪崙溪頭</th><th>大元山</th><th>南邊山</th></tr><tr><td>9622-2-20</td><td>9722-3-16</td><td>9722-3-17</td><td>9722-3-18</td><td>9722-3-19</td></tr><tr><td>9622-2-25</td><td>9722-3-21</td><td>9722-3-22</td><td>9722-3-23</td><td>9722-3-24</td></tr><tr><td>9621-1-05</td><td>9721-4-01</td><td>9721-4-02</td><td>9721-4-03</td><td>9721-4-04</td></tr><tr><td>9621-1-10</td><td>9721-4-06</td><td>9721-4-07</td><td>9721-4-08</td><td>9721-4-09</td></tr><tr><td>9621-1-15</td><td>9721-4-11</td><td>9721-4-06</td><td>9721-4-13</td><td>9721-4-14</td></tr></table>	獨立山	智巖	礪崙溪頭	大元山	南邊山	9622-2-20	9722-3-16	9722-3-17	9722-3-18	9722-3-19	9622-2-25	9722-3-21	9722-3-22	9722-3-23	9722-3-24	9621-1-05	9721-4-01	9721-4-02	9721-4-03	9721-4-04	9621-1-10	9721-4-06	9721-4-07	9721-4-08	9721-4-09	9621-1-15	9721-4-11	9721-4-06	9721-4-13	9721-4-14
獨立山	智巖	礪崙溪頭	大元山	南邊山																																																									
9622-2-20	9722-3-16	9722-3-17	9722-3-18	9722-3-19																																																									
9622-2-25	9722-3-21	9722-3-22	9722-3-23	9722-3-24																																																									
9621-1-05	9721-4-01	9721-4-02	9721-4-03	9721-4-04																																																									
9621-1-10	9721-4-06	9721-4-07	9721-4-08	9721-4-09																																																									
9621-1-15	9721-4-11	9721-4-06	9721-4-13	9721-4-14																																																									
獨立山	智巖	礪崙溪頭	大元山	南邊山																																																									
9622-2-20	9722-3-16	9722-3-17	9722-3-18	9722-3-19																																																									
9622-2-25	9722-3-21	9722-3-22	9722-3-23	9722-3-24																																																									
9621-1-05	9721-4-01	9721-4-02	9721-4-03	9721-4-04																																																									
9621-1-10	9721-4-06	9721-4-07	9721-4-08	9721-4-09																																																									
9621-1-15	9721-4-11	9721-4-06	9721-4-13	9721-4-14																																																									

編號宜 2	圖名編號：塚(蒙) 呂馬布山 9621-I-09	
1. 行政區：宜蘭縣 大同鄉；南澳鄉	 	
2. 查對圖數量:2		
3. 查對確認表勾 選是否一致：是 都勾已協調		
4. 指界是否一致 (1)南澳鄉無新手 繪線；(2)大同鄉 將膠片上的區域 線畫叉，但無新 的手繪線		
5. 查對圖界線與 目前行政區域界 線是否一致：南 澳鄉一致；大同 鄉不一致		
6. 圖幅接邊處是 否順接：是		
圖例說明	紅色：行政區域線(101 年、98 年、92 年)	
辦 法	鄉鎮界暫不修正	
決 議	鄉鎮界暫不修正	

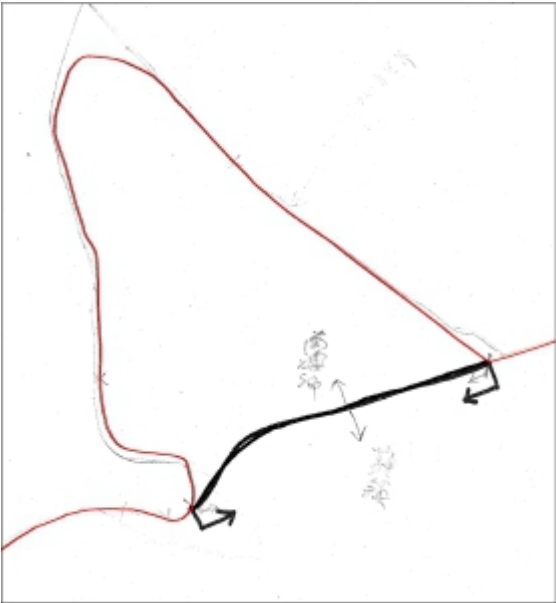
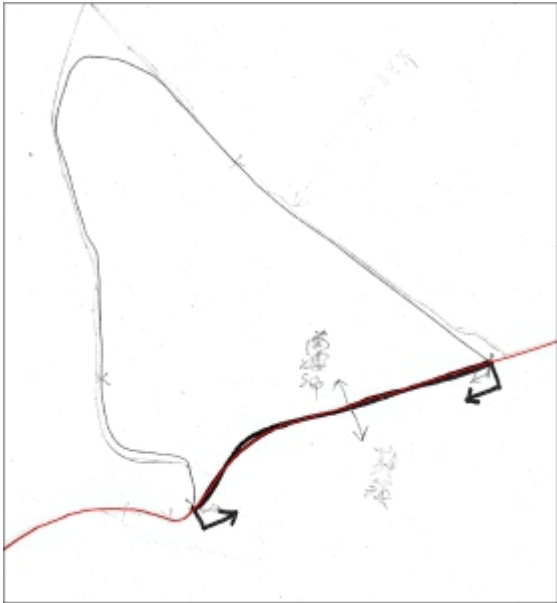
編號宜 3	圖名編號：霧覽山 9621-I-10				
1. 行政區：宜蘭縣 大同鄉；南澳鄉	9622-2-20	9722-3-16	9722-3-17	9722-3-18	9722-3-19
2. 查對圖數量：2	9622-2-25	9722-3-21 大同鄉	9722-3-22	9722-3-23	9722-3-24
3. 查對確認表勾 選是否一致：是 都勾已協調	9621-1-05	9721-4-01	9721-4-02	9721-4-03	9721-4-04
4. 指界是否一致 否；雙方手繪線 有差距	9621-1-10	9721-4-06	9721-4-07	9721-4-08	9721-4-09
5. 查對圖界線與 目前行政區域界 線是否一致：否 雙方手繪線未與 向量圖一致	9621-1-15	9721-4-11	9721-4-06	9721-4-13	9721-4-14
6. 圖幅接邊處是 否順接：是					
					
					
					
圖例說明	紅色：行政區域線(101 年、98 年、92 年)；綠色：大同鄉膠片數化線；紫色：南澳鄉膠片數化線				
辦 法	指界線儲存於待釐清圖層，鄉鎮界暫不修正				
決 議	依查對圖雙方指界成果修正鄉鎮界線				

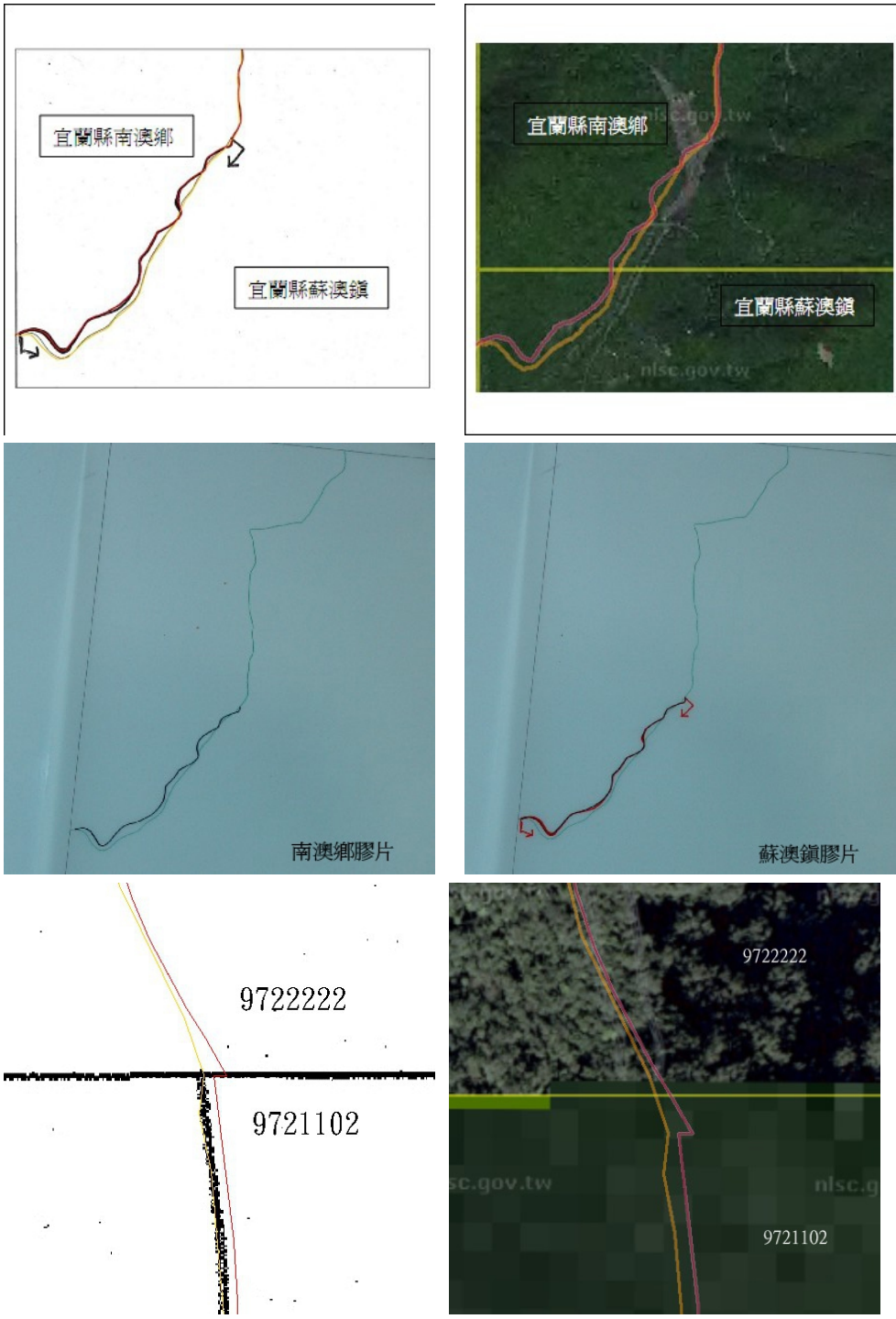
修改紀錄

修改起點(X, Y)	(297773, 2704082)					修改迄點(X, Y)	(317428, 2717472)						
修改前圖片						修改後圖片							
													
麥羅山	梵梵	牛鬥	9722-3-05	9722-3-06	9722-3-07	麥羅山	梵梵	牛鬥	9722-3-05	9722-3-06	9722-3-07		
			赤崁山	溫德	大元山	寧遠				赤崁山	溫德	大元山	寧遠
9622-2-20	9722-3-16	9722-3-17	9722-3-18	9722-3-19		9622-2-20	9722-3-16	9722-3-17	9722-3-18	9722-3-19			
獨立山	智巖	礐崙溪頭	大元山	南澳山		獨立山	智巖	礐崙溪頭	大元山	南澳山			
9622-2-25	9722-3-21	9722-3-22	9722-3-23	9722-3-24		9622-2-25	9722-3-21	9722-3-22	9722-3-23	9722-3-24			
仁澤山莊	上平	三星山	南澳北溪上游	下銅山		仁澤山莊	上平	三星山	南澳北溪上游	下銅山			
9621-1-05	9721-4-01	9721-4-02	9721-4-03	9721-4-04		9621-1-05	9721-4-01	9721-4-02	9721-4-03	9721-4-04			
給里洛山	太平山	韶山	雅音山	舊武塔		給里洛山	太平山	韶山	雅音山	舊武塔			
9621-1-10	9721-4-06	9721-4-07	9721-4-08	9721-4-09		9621-1-10	9721-4-06	9721-4-07	9721-4-08	9721-4-09			
霧覽山	比亞毫村	太和	謝壘山	飯包尖山		霧覽山	比亞毫村	太和	謝壘山	飯包尖山			
9621-1-15	9721-4-11	9721-4-06	9721-4-13	9721-4-14		9621-1-15	9721-4-11	9721-4-06	9721-4-13	9721-4-14			

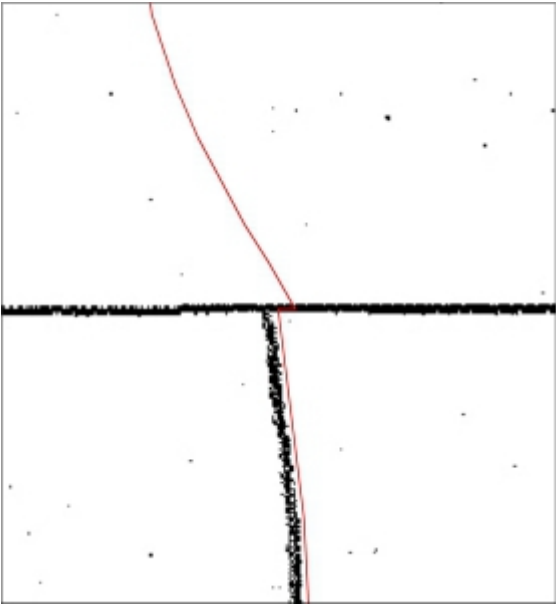
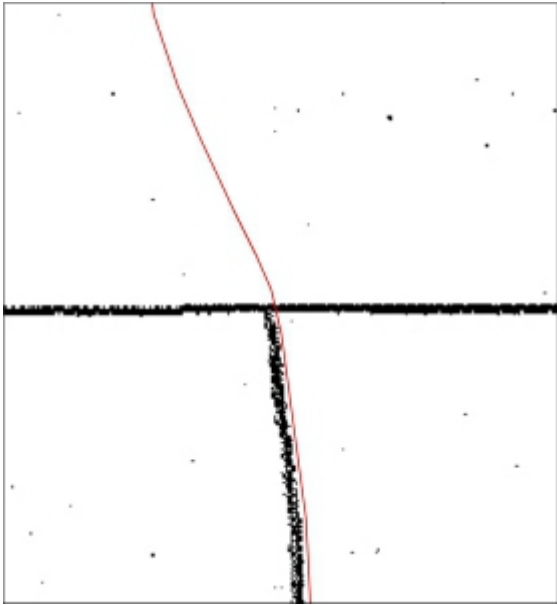
編號宜 4	圖名編號：南澳 9721-I-01
1. 行政區：宜蘭縣 南澳鄉；蘇澳鎮	     
2. 查對圖數量：2	
3. 查對確認表勾 選是否一致：是 都勾已協調	
4. 指界是否一致 否；雙方手繪線 有差距	
5. 查對圖界線與 目前行政區域界 線是否一致：否 雙方手繪線未與 向量圖一致	
6. 圖幅接邊處是 否順接：是	
圖例說明	紅色：行政區域線(101 年、98 年、92 年)；綠色：蘇澳鎮膠片數化線；紫色：南澳鄉膠片數化線
辦 法	指界線儲存於待釐清圖層，鄉鎮界暫不修正
決 議	依查對圖雙方指界成果修正鄉鎮界線

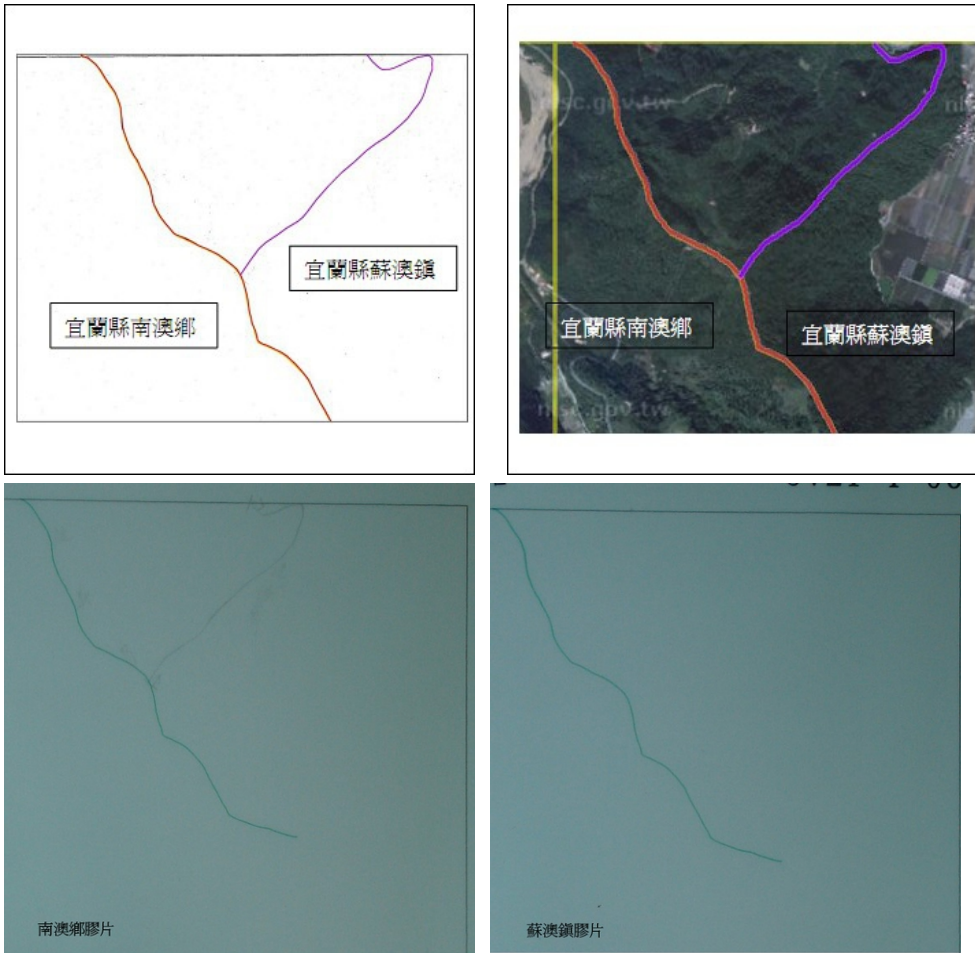
修改紀錄



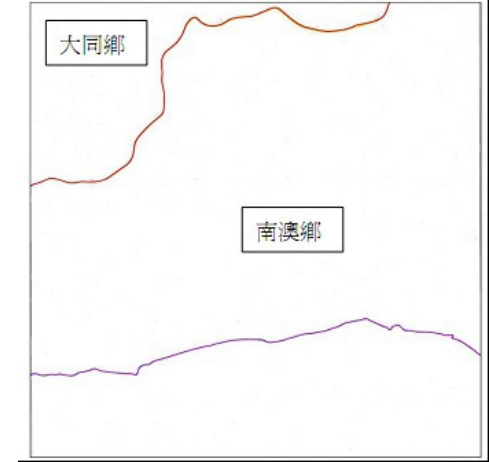

修改起點(X, Y)	(329863, 2706116)	修改迄點(X, Y)	(330857, 2706605)
修改前圖片		修改後圖片	
			

編號宜 5	圖名編號：朝陽里 9721-I-02	
1. 行政區：宜蘭縣南澳鄉；蘇澳鎮		
2. 查對圖數量：2		
3. 查對確認表勾選是否一致：南澳鄉勾符合；蘇澳鎮勾已協調		
4. 指界是否一致：是		
5. 查對圖界線與目前行政區域界線是否一致：是		
6. 圖幅接邊處是否順接：(1)否；(2)與 9722222 無順接，9722222 無膠片		
圖例說明	紅色：行政區域線(101 年、92 年)；橘色：行政區域線(98 年)	
辦 法	圖幅接邊處順接修正	
決 議	圖幅接邊處順接修正	


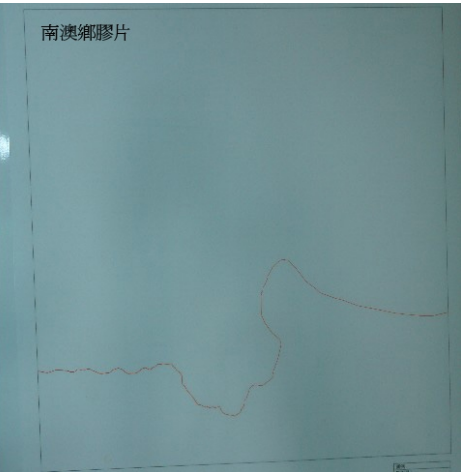
修改紀錄

修改起點(X, Y)	(333668, 2710510)	修改迄點(X, Y)	(333707, 2710372)
修改前圖片		修改後圖片	
			



編號宜 6	圖名編號：武塔 9721-I-06	
1. 行政區：宜蘭縣南澳鄉；蘇澳鎮		
2. 查對圖數量：2		
3. 查對確認表勾選是否一致：是都勾符合		
4. 指界是否一致 (1)南澳鄉有鉛筆手繪線；(2)蘇澳鎮無手繪線		
5. 查對圖界線與目前行政區域界線是否一致：(1)南澳鄉不一致，蘇澳鎮一致		
6. 圖幅接邊處是否順接：是		
圖例說明	紅色：行政區域線(101 年、98 年、92 年)；紫色：南澳鄉膠片數化線	
辦 法	指界線儲存於待釐清圖層，鄉鎮界暫不修正	
決 議	指界線儲存於待釐清圖層，鄉鎮界線暫不修正	

編號宜 7	圖名編號：太平山 9721-IV-01				
1. 行政區：宜蘭縣 大同鄉；南澳鄉	9622-2-20	9722-3-16	9722-3-17	9722-3-18	9722-3-19
2. 查對圖數量：2	9622-2-25	9722-3-21 大同鄉	9722-3-22	9722-3-23	9722-3-24
3. 查對確認表勾 選是否一致：是 都勾已協調	9621-1-05	9721-4-01	9721-4-02	9721-4-03	9721-4-04
4. 指界是否一致 否；雙方手繪線 有差距	9621-1-10	9721-4-06	9721-4-07	9721-4-08	9721-4-09
	9621-1-15	9721-4-11	9721-4-06	9721-4-13	9721-4-14
5. 查對圖界線與 目前行政區域界 線是否一致：否 雙方手繪線未與 向量圖一致					
6. 圖幅接邊處是 否順接：是					
					
					
					
圖例說明	紅色：行政區域線(101 年、98 年、92 年)；綠色：大同鄉膠片數化線；紫色：南澳鄉膠片數化線				
辦 法	指界線儲存於待釐清圖層，鄉鎮界暫不修正				
決 議	依查對圖雙方指界成果修正鄉鎮界線				



本案修改前後對照請參考 9721-IV-03 案

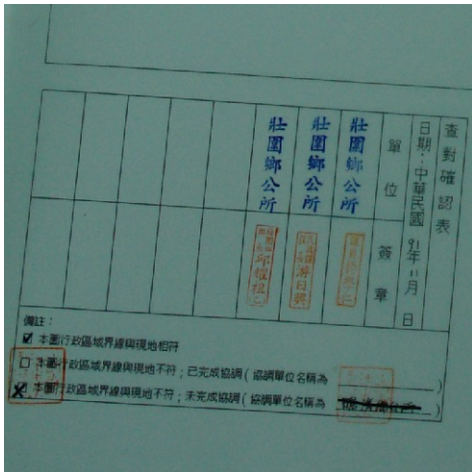
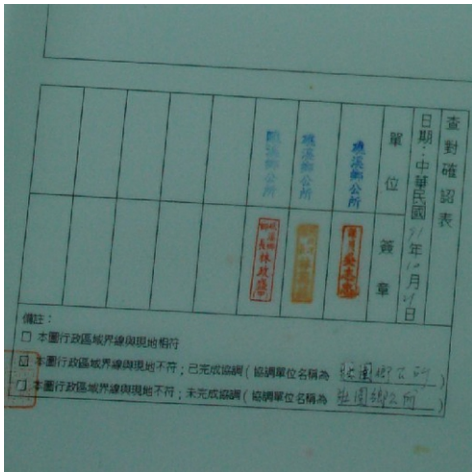

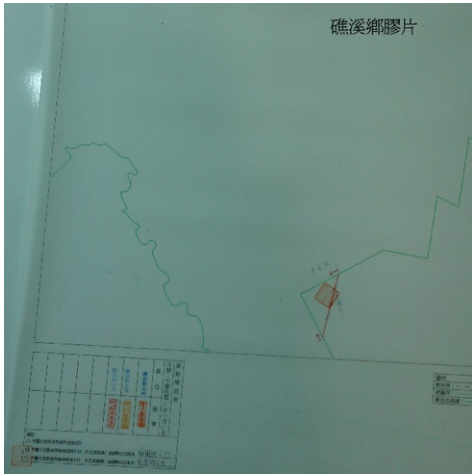
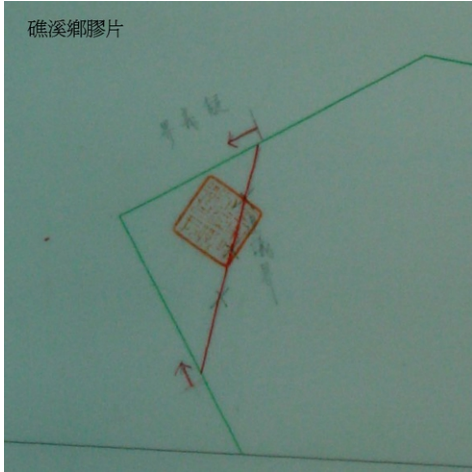

編號宜 8	圖名編號：銘山 9721-IV-02				
1. 行政區：宜蘭縣 大同鄉；南澳鄉	9622-2-20	9722-3-16	9722-3-17	9722-3-18	9722-3-19
2. 查對圖數量：2	9622-2-25	9722-3-21 大同鄉	9722-3-22	9722-3-23	9722-3-24
3. 查對確認表勾 選是否一致：是 都勾已協調	9621-1-05	9721-4-01	9721-4-02	9721-4-03	9721-4-04
4. 指界是否一致 是	9621-1-10	9721-4-06	9721-4-07	9721-4-08	9721-4-09
5. 查對圖界線與 目前行政區域界 線是否一致：否	9621-1-15	9721-4-11	9721-4-06	9721-4-13	9721-4-14
6. 圖幅接邊處是 否順接：101 年 行政區域線未經 過此幅	 				
圖例說明	紫色：南澳鄉與大同鄉膠片數化線				
辦 法	(1) 依 膠 片 逕 行 修 正 ； (2) 需 配 合 9621105、9721401、9721403、9722323、9722324、9722319 協調結果 修正				
決 議	依查對圖雙方指界成果修正鄉鎮界線				


本案修改前後對照請參考 9721-IV-03 案

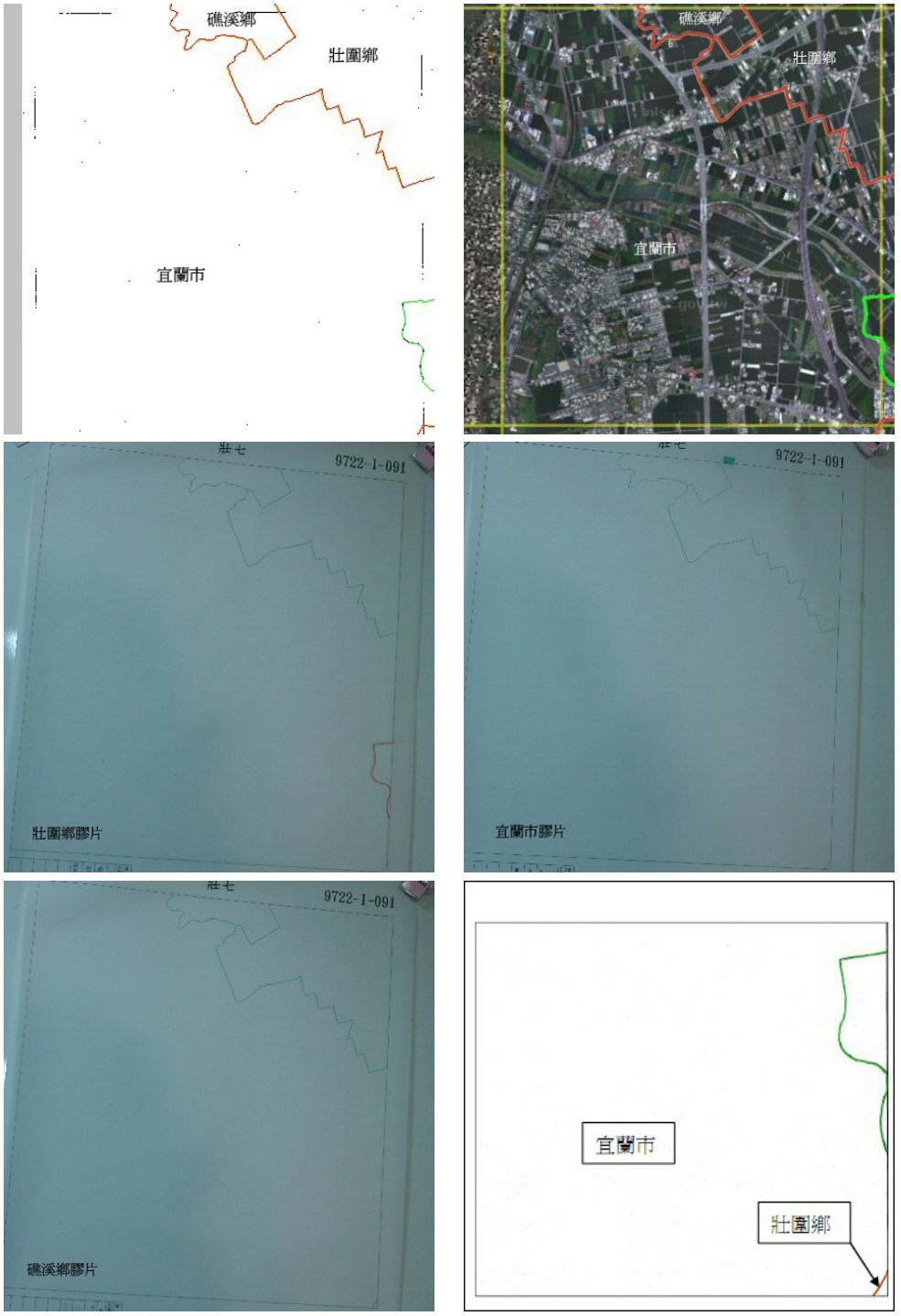
編號宜 9	圖名編號：雅音山 9721-IV-03				
1. 行政區：宜蘭縣 大同鄉；南澳鄉	9622-2-20	9722-3-16	9722-3-17	9722-3-18	9722-3-19
2. 查對圖數量：2	9622-2-25	9722-3-21 大同鄉	9722-3-22	9722-3-23	9722-3-24
3. 查對確認表勾 選是否一致：是 都勾已協調	9621-1-05	9721-4-01	9721-4-02	9721-4-03	9721-4-04
4. 指界是否一致 是	9621-1-10	9721-4-06	9721-4-07	9721-4-08	9721-4-09
5. 查對圖界線與 目前行政區域界 線是否一致：否	9621-1-15	9721-4-11	9721-4-06	9721-4-13	9721-4-14
6. 圖幅接邊處是 否順接：101 年 行政區域線未經 過此幅	 				
圖例說明	紫色：南澳鄉與大同鄉膠片數化線				
辦 法	(1) 依 膠 片 逕 行 修 正 ； (2) 需 配 合 9621105、9721401、9721402、9722323、9722324、9722319 協調結果 修正				
決 議	依查對圖雙方指界成果修正鄉鎮界線				


修改紀錄

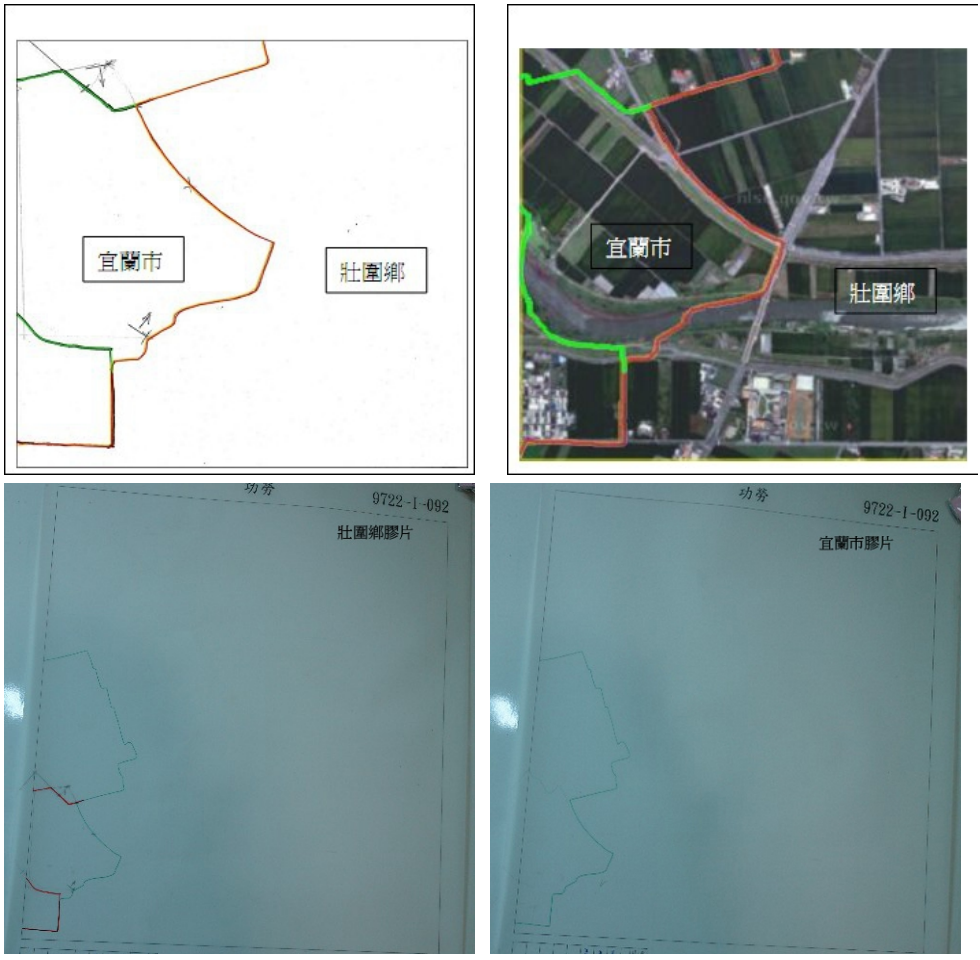
修改起點(X, Y)		(297773, 2704082)		修改迄點(X, Y)		(317428, 2717472)	
修改前圖片				修改後圖片			
							
委建山	梵瓦	牛打	9722-3-15	9722-3-16	9722-3-17	9722-3-18	9722-3-19
獨立山	智巖	礐崙溪頭	大元山	南澳山			
9622-2-20	9722-3-16	9722-3-17	9722-3-18	9722-3-19			
仁澤山莊	上平	三星山	南澳北溪上游	下嶺山			
9622-2-25	9722-3-21	9722-3-22	9722-3-23	9722-3-24			
給里洛山	太平山	盤山	雅音山	舊武塔			
9621-1-05	9721-4-01	9721-4-02	9721-4-03	9721-4-04			
霧鸞山	比亞壩村	太和	砲壘山	飯包尖山			
9621-1-10	9721-4-06	9721-4-07	9721-4-08	9721-4-09			
9621-1-15	9721-4-11	9721-4-06	9721-4-13	9721-4-14			

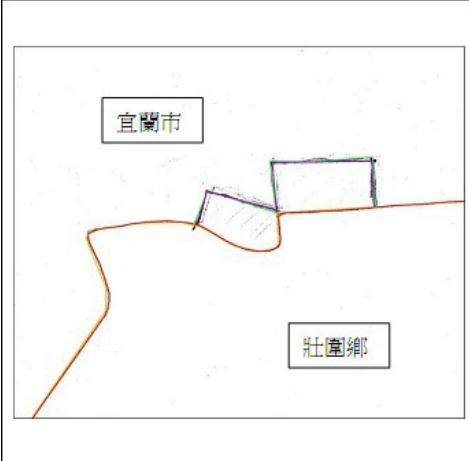

編號宜 10	圖名編號：四城 9722-I-081
1. 行政區：宜蘭縣 壯圍鄉；宜蘭市；礁溪鄉	     
2. 查對圖數量：3	
3. 查對確認表勾選是否一致：(1) 壯圍鄉勾符合，但有修改痕跡；(2) 宜蘭市勾符合；(3) 礁溪鄉已協調與未協調都勾，有修改痕跡	
4. 指界是否一致 (1) 壯圍鄉與宜蘭市無新手繪線； (2) 礁溪鄉有新手繪線，但畫又刪除	
5. 查對圖界線與目前行政區域界線是否一致：(1) 壯圍鄉與宜蘭市一致；(2) 礁溪鄉手繪線與向量不一致	
6. 圖幅接邊處是否順接：是	
圖例說明	紅色：行政區域線(101年、98年、92年)；黑色：膠片線條
辦 法	鄉鎮界暫不修正
決 議	指界線儲存於待釐清圖層，鄉鎮界線暫不修正

編號宜 11	圖名編號：土圍 9722-I-082
1. 行政區：宜蘭縣 壯圍鄉；礁溪鄉	
2. 查對圖數量:2	
3. 查對確認表勾 選是否一致：壯 圍鄉勾未協調； 礁溪鄉勾符合	
4. 指界是否一致 否；只有壯圍鄉 有手繪線	
5. 查對圖界線與 目前行政區域界 線是否一致：(1) 礁溪鄉一致；(2) 壯圍鄉手繪線與 向量不一致	
6. 圖幅接邊處是 否順接：是	
圖例說明	紅色：行政區域線(101 年、92 年)；橘色：行政區域線(98 年)；綠色：壯圍鄉膠片數化線
辦 法	指界線儲存於待釐清圖層，鄉鎮界暫不修正
決 議	指界線儲存於待釐清圖層，鄉鎮界線暫不修正


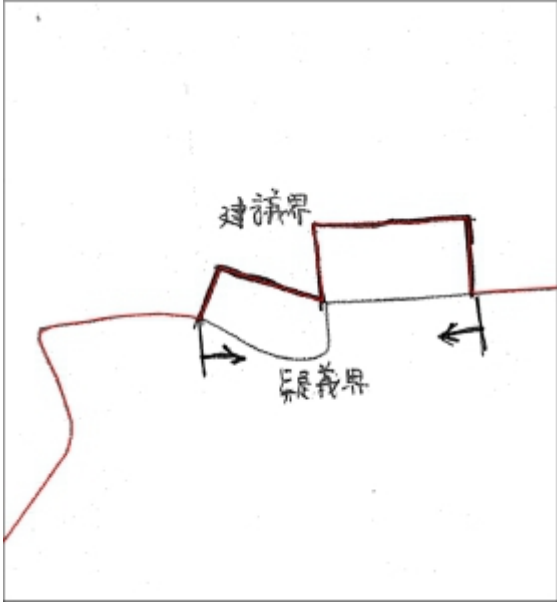
編號宜 12	圖名編號：壯七 9722-I-091
1. 行政區：宜蘭縣 壯圍鄉；宜蘭市；礁溪鄉	
2. 查對圖數量：3	
3. 查對確認表勾選是否一致：是 都勾符合	
4. 指界是否一致否；只有壯圍鄉有手繪線	
5. 查對圖界線與目前行政區域界線是否一致：(1) 宜蘭市與礁溪鄉一致；(2) 壯圍鄉手繪線與向量不一致	
6. 圖幅接邊處是否順接：是	



	
圖例說明	紅色：行政區域線(101 年、98 年、92 年)；綠色：壯圍鄉膠片數化線
辦 法	指界線儲存於待釐清圖層，鄉鎮界暫不修正
決 議	指界線儲存於待釐清圖層，鄉鎮界線暫不修正

編號宜 13	圖名編號：功勞 9722-I-092
1. 行政區：宜蘭縣 壯圍鄉；宜蘭市	
2. 查對圖數量:2	
3. 查對確認表勾 選是否一致：壯 圍鄉勾未協調； 宜蘭市勾符合	
4. 指界是否一致 否；只有壯圍鄉 有手繪線	
5. 查對圖界線與 目前行政區域界 線是否一致：(1) 宜蘭市一致；(2) 壯圍鄉手繪線與 向量不一致，有 一些鉛筆線	
6. 圖幅接邊處是 否順接：是	
圖例說明	紅色：行政區域線(101 年、98 年、92 年)；綠色：壯圍鄉膠片數化線
辦 法	指界線儲存於待釐清圖層，鄉鎮界暫不修正
決 議	指界線儲存於待釐清圖層，鄉鎮界線暫不修正



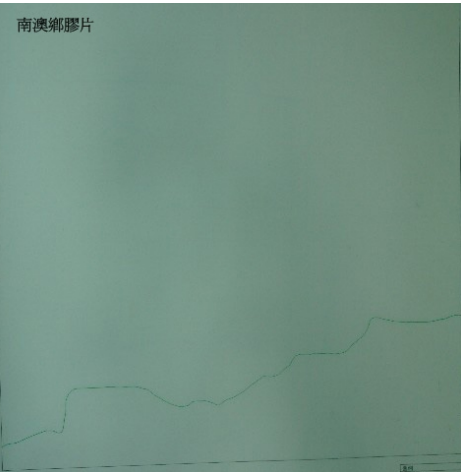
編號宜 14	圖名編號：下壯二 9722-II-001	
1. 行政區：宜蘭縣 壯圍鄉；宜蘭市	 	
2. 查對圖數量：2		
3. 查對確認表勾選是否一致：是 都勾已協調		
4. 指界是否一致 是		
5. 查對圖界線與 目前行政區域界 線是否一致：否 雙方手繪線未與 向量圖一致		
6. 圖幅接邊處是 否順接：是		
圖例說明	紅色：行政區域線(101 年、98 年、92 年)；綠色：壯圍鄉膠片數化線；紫色：宜蘭市膠片數化線	
辦 法	依查對圖雙方指界成果修正鄉鎮界	
決 議	依查對圖雙方指界成果修正鄉鎮界	

修改紀錄



修改起點(X, Y)	(328711, 2737018)	修改迄點(X, Y)	(328954, 2737041)
修改前圖片		修改後圖片	
			




編號宜 15	圖名編號：碼崙溪頭 9722-III-17				
1. 行政區：宜蘭縣 大同鄉；南澳鄉	9622-2-20	9722-3-16	9722-3-17	9722-3-18	9722-3-19
2. 查對圖數量：2	9622-2-25	9722-3-21 大同鄉	9722-3-22	9722-3-23	9722-3-24
3. 查對確認表勾 選是否一致：是 都勾已協調	9621-1-05	9721-4-01	9721-4-02	9721-4-03	9721-4-04
4. 指界是否一致 (1)南澳鄉無新手 繪線；(2)大同鄉 將膠片上的區域 線畫叉，但無新 的手繪線	9621-1-10	9721-4-06	9721-4-07	9721-4-08	9721-4-09
5. 查對圖界線與 目前行政區域界 線是否一致：是	9621-1-15	9721-4-11	9721-4-06	9721-4-13	9721-4-14
6. 圖幅接邊處是 否順接：是	 				
圖例說明	紅色：行政區域線(101 年、92 年)；橘色：行政區域線(98 年)				
辦 法	需配合 9621105、9721401、9722321、9722322、9722318、9722319 協調結果修正				
決 議	依查對圖雙方指界成果修正鄉鎮界線				



本案修改前後對照請參考 9722-III-18 案

編號宜 16	圖名編號：大元山 9722-III-18				
1. 行政區：宜蘭縣 大同鄉；南澳鄉	9622-2-20	9722-3-16	9722-3-17	9722-3-18	9722-3-19
2. 查對圖數量：2	9622-2-25	9722-3-21 大同鄉	9722-3-22	9722-3-23	9722-3-24
3. 查對確認表勾 選是否一致：是 都勾已協調	9621-1-05	9721-4-01	9721-4-02	9721-4-03	9721-4-04
4. 指界是否一致 (1)南澳鄉無新手 繪線；(2)大同鄉 將膠片上的區域 線畫叉，但無新 的手繪線	9621-1-10	9721-4-06	9721-4-07	9721-4-08	9721-4-09
5. 查對圖界線與 目前行政區域界 線是否一致：是	9621-1-15	9721-4-11	9721-4-06	9721-4-13	9721-4-14
6. 圖幅接邊處是 否順接：是					
					
					
圖例說明	紅色：行政區域線(101 年、98 年、92 年)				
辦 法	需配合 9621105、9721401、9722321、9722322、9722317、9722319 協調結果修正				
決 議	依查對圖雙方指界成果修正鄉鎮界線				



修改紀錄

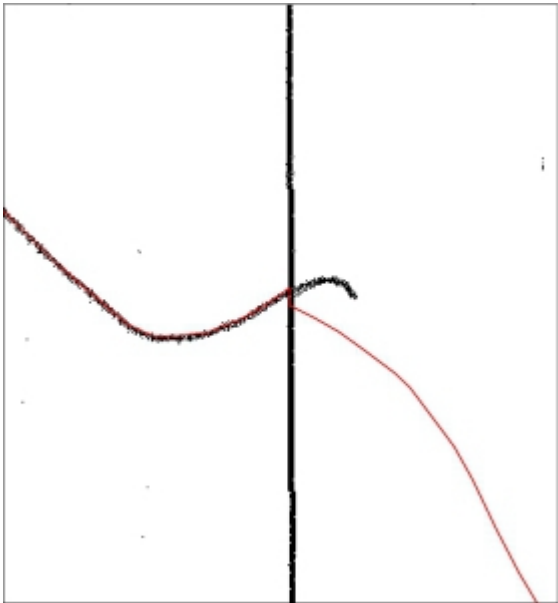
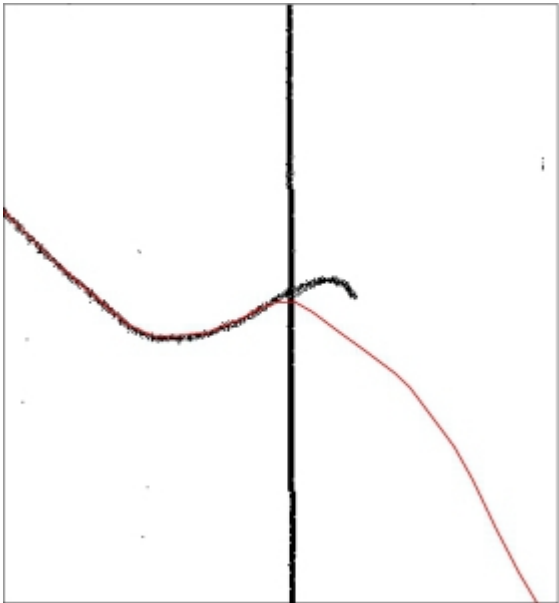
修改起點(X, Y)	(297773, 2704082)	修改迄點(X, Y)	(317428, 2717472)				
修改前圖片		修改後圖片					
							
委建山	梵瓦	牛打	9722-3-15	9722-3-16	9722-3-17	9722-3-18	9722-3-19
獨立山	智巖	礐崙溪頭	大元山	南澳山			
9622-2-20	9722-3-16	9722-3-17	9722-3-18	9722-3-19			
仁澤山莊	上平	三星山	南澳北溪上游	下嶺山			
9622-2-25	9722-3-21	9722-3-22	9722-3-23	9722-3-24			
給里洛山	太平山	盤山	雅音山	舊武塔			
9621-1-05	9721-4-01	9721-4-02	9721-4-03	9721-4-04			
霧覽山	比亞毫社	太和	砲壘山	飯包尖山			
9621-1-10	9721-4-06	9721-4-07	9721-4-08	9721-4-09			
9621-1-15	9721-4-11	9721-4-06	9721-4-13	9721-4-14			

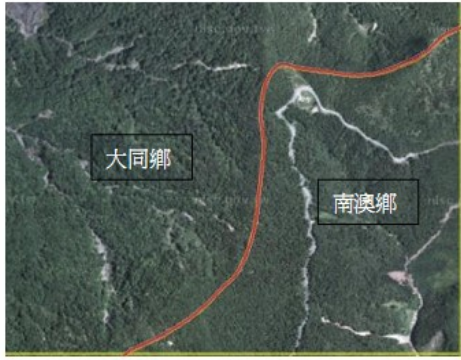

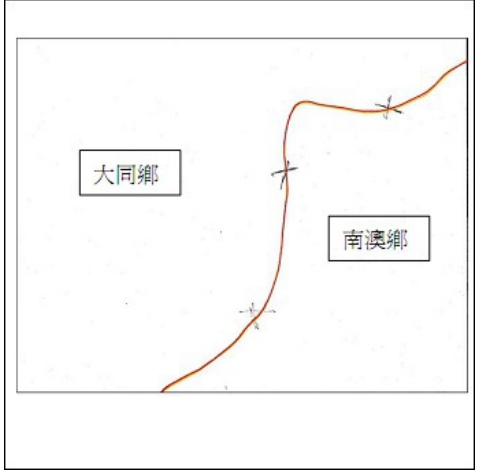
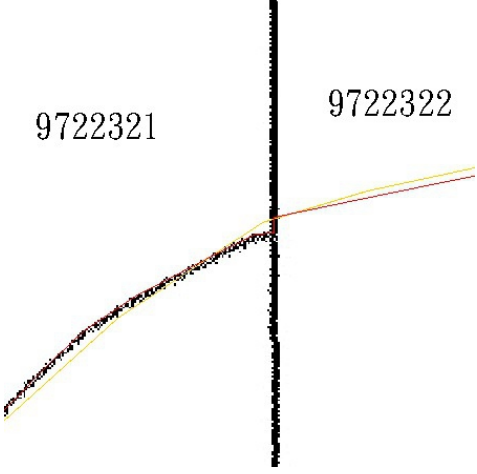

編號宜 17	圖名編號：南澳山 9722-III-19				
1. 行政區：宜蘭縣 大同鄉；南澳鄉	9622-2-20	9722-3-16	9722-3-17	9722-3-18	9722-3-19
2. 查對圖數量：2	9622-2-25	9722-3-21 大同鄉	9722-3-22	9722-3-23	9722-3-24
3. 查對確認表勾 選是否一致：是 都勾已協調	9621-1-05	9721-4-01	9721-4-02	9721-4-03	9721-4-04
4. 指界是否一致 否；雙方手繪線 有差距	9621-1-10	9721-4-06	9721-4-07	9721-4-08	9721-4-09
	9621-1-15	9721-4-11	9721-4-06	9721-4-13	9721-4-14
5. 查對圖界線與 目前行政區域界 線是否一致：否 雙方手繪線未與 向量圖一致					
6. 圖幅接邊處是 否順接：(1)否； (2)與 9722320 無 順接，9722320 無膠片					
					
					


	 
圖例說明	紅色：行政區域線(101年、92年)；橘色：行政區域線(98年)；綠色：大同鄉膠片數化線；紫色：南澳鄉膠片數化線
辦 法	指界線儲存於待釐清圖層，鄉鎮界暫不修正
決 議	(1)圖幅接邊處順接修正 (2)依查對圖雙方指界成果修正鄉鎮界線

修改紀錄



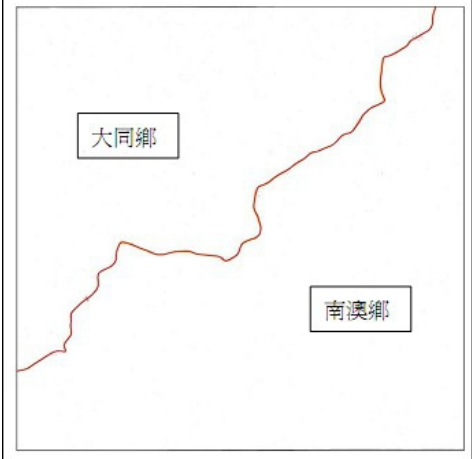
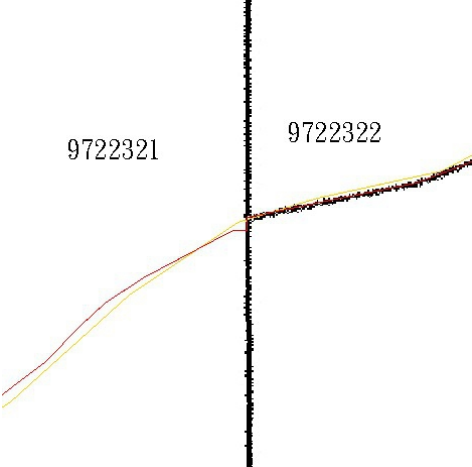

修改起點(X, Y)	(297773, 2704082)	修改迄點(X, Y)	(317428, 2717472)
修改前圖片		修改後圖片	
			


修改起點(X, Y)	(321683, 2719272)	修改迄點(X, Y)	(321770, 2719263)
修改前圖片		修改後圖片	
			

編號宜 18	圖名編號：上平 9722-III-21				
1. 行政區：宜蘭縣 大同鄉；南澳鄉	9622-2-20	9722-3-16	9722-3-17	9722-3-18	9722-3-19
2. 查對圖數量：2	9622-2-25	9722-3-21 大同鄉	9722-3-22	9722-3-23	9722-3-24
3. 查對確認表勾 選是否一致：是 都勾已協調	9621-1-05	9721-4-01	9721-4-02	9721-4-03	9721-4-04
4. 指界是否一致 (1)南澳鄉無新手 繪線；(2)大同鄉 將膠片上的區域 線畫叉，但無新 的手繪線	9621-1-10	9721-4-06	9721-4-07	9721-4-08	9721-4-09
5. 查對圖界線與 目前行政區域界 線是否一致：是	9621-1-15	9721-4-11	9721-4-06	9721-4-13	9721-4-14
6. 圖幅接邊處是 否順接：(1)否； (2)與 9722322 無 順接					
					
					
					
					



	
圖例說明	紅色：行政區域線(101 年、92 年)；橘色：行政區域線(98 年)
辦 法	(1) 圖 幅 接 邊 處 順 接 修 正 ； (2) 需 配 合 9621105、9721401、9722322、9722317、9722318、9722319 協調結果修正
決 議	(1)圖幅接邊處順接修正 (2)依查對圖雙方指界成果修正鄉鎮界線

本案修改前後對照請參考 9722-III-24 案



編號宜 19	圖名編號：三星山 9722-III-22				
1. 行政區：宜蘭縣 大同鄉；南澳鄉	9622-2-20	9722-3-16	9722-3-17	9722-3-18	9722-3-19
2. 查對圖數量：2	9622-2-25	9722-3-21 大同鄉	9722-3-22	9722-3-23	9722-3-24
3. 查對確認表勾 選是否一致：是 都勾已協調	9621-1-05	9721-4-01	9721-4-02	9721-4-03	9721-4-04
4. 指界是否一致 (1)南澳鄉無新手 繪線；(2)大同鄉 將膠片上的區域 線畫叉，但無新 的手繪線	9621-1-10	9721-4-06	9721-4-07	9721-4-08	9721-4-09
	9621-1-15	9721-4-11	9721-4-06	9721-4-13	9721-4-14
5. 查對圖界線與 目前行政區域界 線是否一致：是					
6. 圖幅接邊處是 否順接：(1)否； (2)與 9722321 無 順接					
					
					
					

	
圖例說明	紅色：行政區域線(101 年、92 年)；橘色：行政區域線(98 年)
辦 法	(1) 圖 幅 接 邊 處 順 接 修 正 ； (2) 需 配 合 9621105、9721401、9722321、9722317、9722318、9722319 協調結果修正
決 議	(1)圖幅接邊處順接修正 (2)依查對圖雙方指界成果修正鄉鎮界線



本案修改前後對照請參考 9722-III-24 案


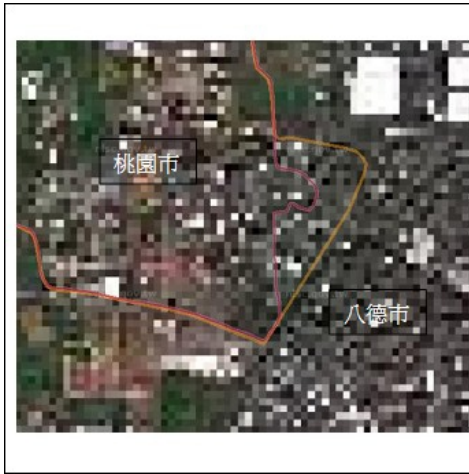
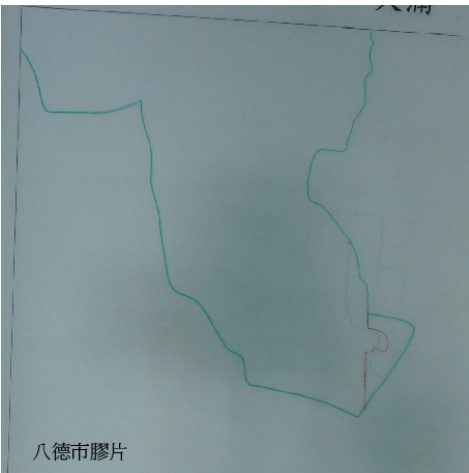
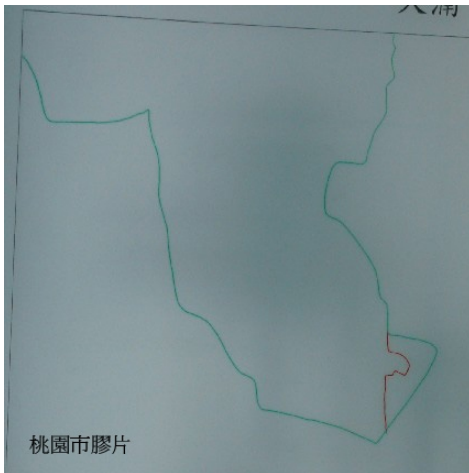
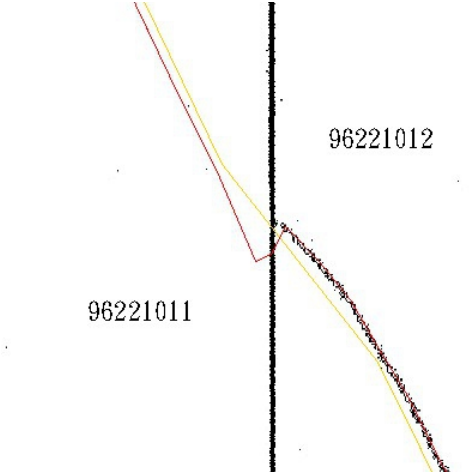

編號宜 20	圖名編號：南澳北溪上游 9722-III-23				
1. 行政區：宜蘭縣 大同鄉；南澳鄉	9622-2-20	9722-3-16	9722-3-17	9722-3-18	9722-3-19
2. 查對圖數量：2	9622-2-25	9722-3-21 大同鄉	9722-3-22	9722-3-23	9722-3-24
3. 查對確認表勾 選是否一致：是 都勾已協調	9621-1-05	9721-4-01	9721-4-02	9721-4-03	9721-4-04
4. 指界是否一致 是	9621-1-10	9721-4-06	9721-4-07	9721-4-08	9721-4-09
5. 查對圖界線與 目前行政區域界 線是否一致：否	9621-1-15	9721-4-11	9721-4-06	9721-4-13	9721-4-14
6. 圖幅接邊處是 否順接：101 年 行政區域線未經 過此幅	 				
圖例說明	紫色：南澳鄉與大同鄉膠片數化線				
辦 法	(1) 依 膠 片 逕 行 修 正 ； (2) 需 配 合 9621105、9721401、9721402、9721403、9722324、9722319 協調結果 修正				
決 議	依查對圖雙方指界成果修正鄉鎮界線				

本案修改前後對照請參考 9722-III-24 案

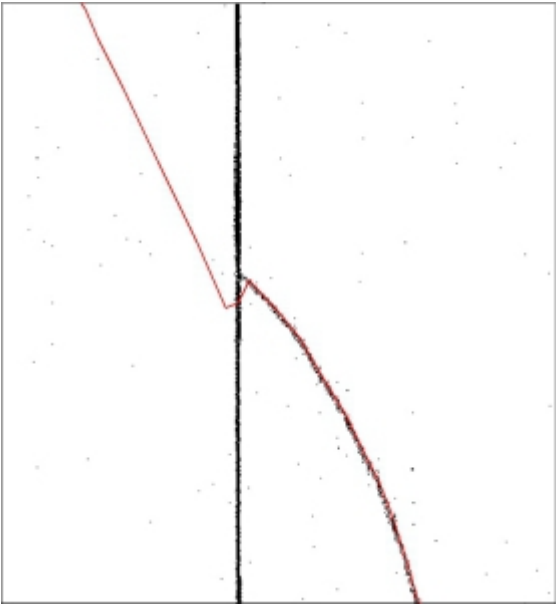
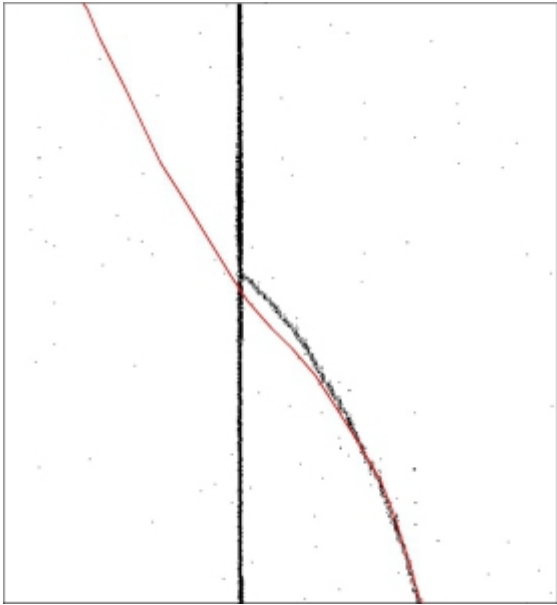
編號宜 21	圖名編號：下銅山 9722-III-24				
1. 行政區：宜蘭縣 大同鄉；南澳鄉	9622-2-20	9722-3-16	9722-3-17	9722-3-18	9722-3-19
2. 查對圖數量：2	9622-2-25	9722-3-21 大同鄉	9722-3-22	9722-3-23	9722-3-24
3. 查對確認表勾 選是否一致：是 都勾已協調	9621-1-05	9721-4-01	9721-4-02	9721-4-03	9721-4-04
4. 指界是否一致 是	9621-1-10	9721-4-06	9721-4-07	9721-4-08	9721-4-09
5. 查對圖界線與 目前行政區域界 線是否一致：否	9621-1-15	9721-4-11	9721-4-06	9721-4-13	9721-4-14
6. 圖幅接邊處是 否順接：101 年 行政區域線未經 過此幅	 				
圖例說明	紫色：南澳鄉與大同鄉膠片數化線				
辦 法	(1) 依 膠 片 逕 行 修 正 ； (2) 需 配 合 9621105、9721401、9721402、9721403、9722323、9722319 協調結果 修正				
決 議	依查對圖雙方指界成果修正鄉鎮界線				

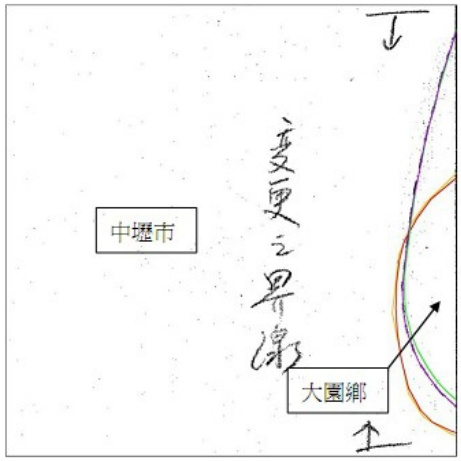

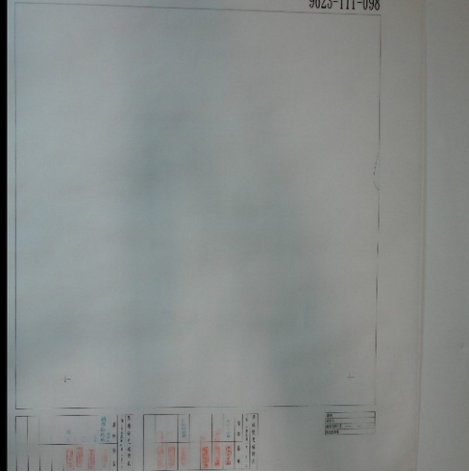


修改紀錄

修改起點(X, Y)	(297773, 2704082)					修改迄點(X, Y)	(317428, 2717472)						
修改前圖片						修改後圖片							
													
褒巖山	梵梵	牛鬥	9722-3-05	9722-3-06	9722-3-07	褒巖山	梵梵	牛鬥	9722-3-05	9722-3-06	9722-3-07		
			赤崁山	溫德	大元山	寧遠				赤崁山	溫德	大元山	寧遠
9622-2-20	9722-3-16	9722-3-17	9722-3-18	9722-3-19		9622-2-20	9722-3-16	9722-3-17	9722-3-18	9722-3-19			
獨立山	智巖	礮崙溪頭	大元山	南邊山		獨立山	智巖	礮崙溪頭	大元山	南邊山			
9622-2-25	9722-3-21	9722-3-22	9722-3-23	9722-3-24		9622-2-25	9722-3-21	9722-3-22	9722-3-23	9722-3-24			
仁澤山莊	上平	三星山	南澳北溪上游	下銅山		仁澤山莊	上平	三星山	南澳北溪上游	下銅山			
9621-1-05	9721-4-01	9721-4-02	9721-4-03	9721-4-04		9621-1-05	9721-4-01	9721-4-02	9721-4-03	9721-4-04			
給里洛山	太平山	韶山	雅音山	舊武塔		給里洛山	太平山	韶山	雅音山	舊武塔			
9621-1-10	9721-4-06	9721-4-07	9721-4-08	9721-4-09		9621-1-10	9721-4-06	9721-4-07	9721-4-08	9721-4-09			
霧覽山	比亞毫村	太和	謝壘山	飯包尖山		霧覽山	比亞毫村	太和	謝壘山	飯包尖山			
9621-1-15	9721-4-11	9721-4-06	9721-4-13	9721-4-14		9621-1-15	9721-4-11	9721-4-06	9721-4-13	9721-4-14			

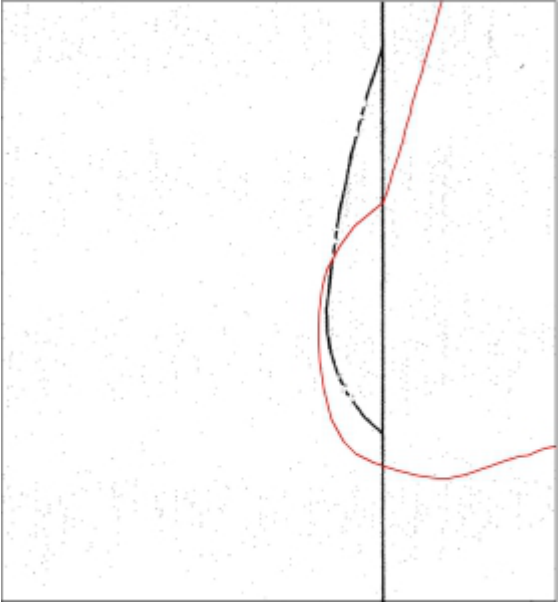

編號桃 1	圖名編號：大湳 9622-I-012	
1. 行政區：桃園縣 八德市；桃園市	 	
2. 查對圖數量:2		
3. 查對確認表勾 選是否一致：是		
4. 指界是否一致 是		
5. 查對圖界線與 目前行政區域界 線是否一致：八 德市、桃園市手 繪線與 101 年向 量圖一致		
6. 圖幅接邊處是 否順接：(1)否； (2) 與 96221011 無 順 接， 6221011 無膠片		
		
圖例說明	紅色：行政區域線(101 年、92 年)；橘色：行政區域線(98 年)	
辦 法	圖幅接邊處順接修正	
決 議	圖幅接邊處順接修正	


修改紀錄

修改起點(X, Y)	(278556, 2762762)	修改迄點(X, Y)	(278642, 2762629)
修改前圖片		修改後圖片	
			



編號桃 2	圖名編號：月眉 9623-III-098		
1. 行政區：桃園縣 中壢市；大園鄉	    		
2. 查對圖數量：3			
3. 查對確認表勾選是否一致：不一樣的格式，無此項目			
4. 指界是否一致：是			
5. 查對圖界線與目前行政區域界線是否一致：否			
6. 圖幅接邊處是否順接：是			
圖例說明	紅色：行政區域線(101 年、98 年、92 年)；綠色：大園鄉膠片數化線；紫色：中壢市膠片數化線		
辦 法	依查對圖雙方指界成果修正鄉鎮界		
決 議	依查對圖雙方指界成果修正鄉鎮界線		



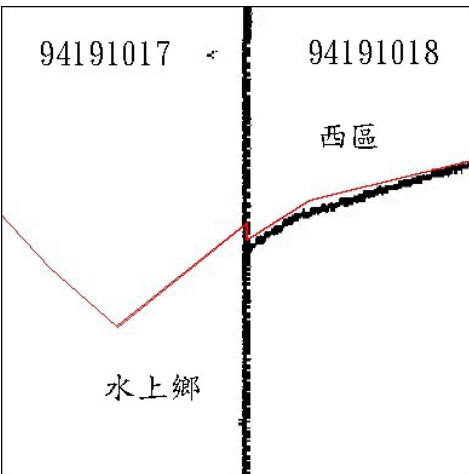

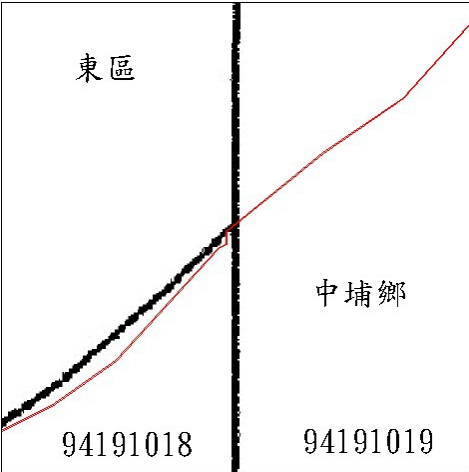

修改紀錄

修改起點(X, Y)	(271016, 2767296)	修改迄點(X, Y)	(271016, 2767111)
修改前圖片		修改後圖片	
			



編號桃 3	圖名編號：五塊厝 9623-III-099		
1. 行政區：桃園縣 中壢市；大園鄉			
2. 查對圖數量:3			
3. 查對確認表勾 選是否一致：不 一樣的格式，無 此項目			
4. 指界是否一致 是			
5. 查對圖界線與 目前行政區域界 線是否一致：否			
6. 圖幅接邊處是 否順接：是			
圖例說明	紅色：行政區域線(101 年、98 年、92 年)；綠色：大園鄉膠片數化線；紫色：中壢市膠片數化線		
辦 法	依查對圖雙方指界成果修正鄉鎮界		
決 議	依查對圖雙方指界成果修正鄉鎮界線		



修改紀錄

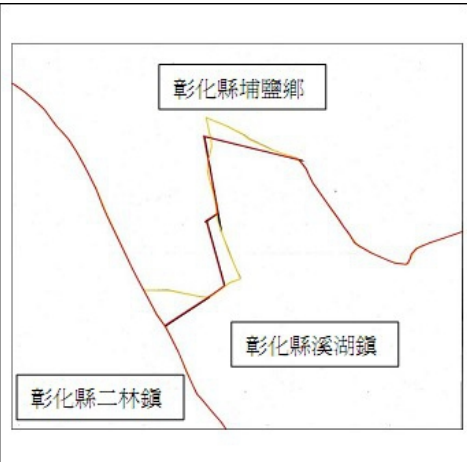
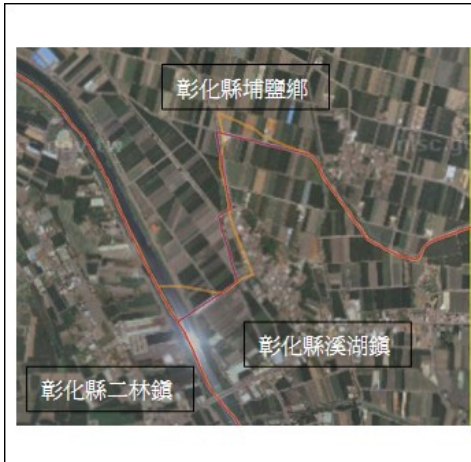

修改起點(X, Y)	(271073, 2767717)	修改迄點(X, Y)	(272736, 2768069)
修改前圖片		修改後圖片	
			


編號嘉市 1	圖名編號：嘉義市（南部）9419-I-018	
1. 行政區：嘉義市東區；西區	 	
2. 查對圖數量：2		
3. 查對確認表勾選是否一致：是 都勾已協調		
4. 指界是否一致：是		
5. 查對圖界線與目前行政區域界線是否一致：否 向量圖與膠片不一致		
6. 圖幅接邊處是否順接：(1)否； (2) 與 94191017、94191019 無順接		
圖例說明		
		
圖例說明	紅色：行政區域線(101 年)；橘色：行政區域線(98 年、92 年)；紫色：公告 shp 線條	
辦 法	(1)向量圖已依 930702 公告 shp 更新，鄉鎮界無須修正；(2)移由縣市界圖幅接邊處順接修正	
決 議	圖幅接邊處順接修正，並據以修正縣市界	

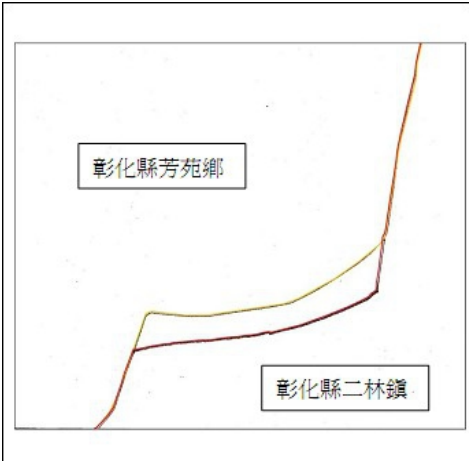

修改紀錄

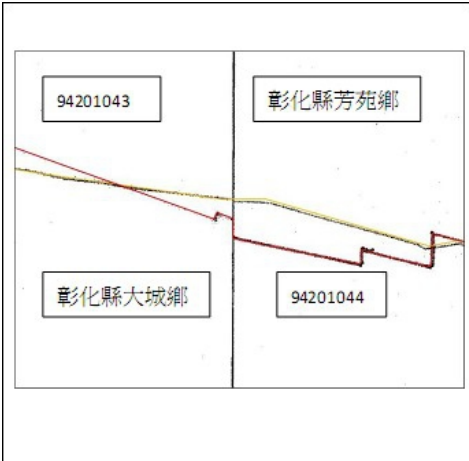

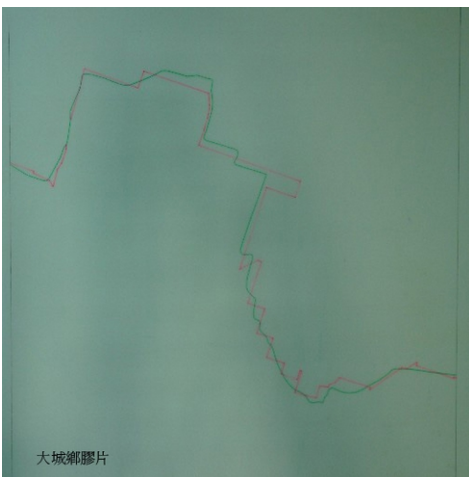
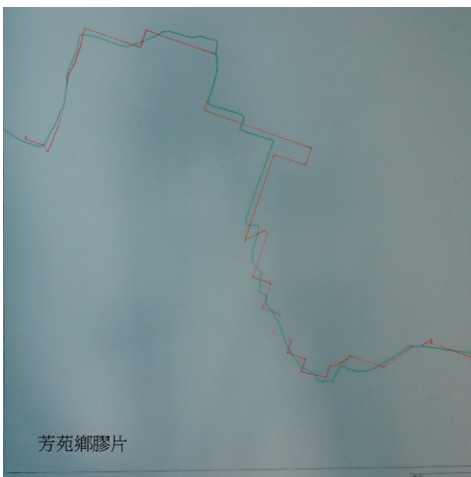
修改起點(X, Y)	(192054, 2594241)	修改迄點(X, Y)	(192094, 2594268)
修改前圖片		修改後圖片	
			

修改起點(X, Y)	(194611, 2594566)	修改迄點(X, Y)	(194655, 2594610)
修改前圖片		修改後圖片	
			

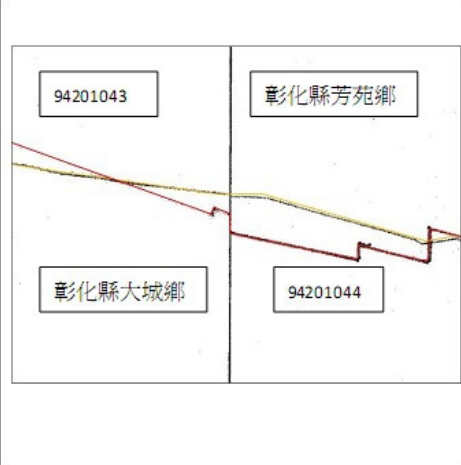


編號彰 1	圖名編號：外四塊厝 9420-I-018																									
1. 行政區：彰化縣 埔鹽鄉；二林鎮；溪湖鎮	<div data-bbox="448 241 917 701">  </div> <div data-bbox="949 241 1422 701">  </div>																									
2. 查對圖數量：3																										
3. 查對確認表勾選是否一致：二林鎮與溪湖鎮勾符合；埔鹽鄉勾已協調																										
4. 指界是否一致否；只有埔鹽鄉有手繪線																										
5. 查對圖界線與目前行政區域界線是否一致：埔鹽鄉手繪線與向量圖一致	<div data-bbox="448 864 917 1081"> <table border="1"> <tr> <th colspan="2">二林鎮公所</th> <th>單位</th> <th>簽章</th> <th>日期：中華民國 91 年 5 月 2 日</th> <th>查對確認表</th> </tr> <tr> <td></td> <td></td> <td></td> <td></td> <td></td> <td></td> </tr> </table> </div> <div data-bbox="949 864 1422 1081"> <table border="1"> <tr> <th colspan="2">溪湖鎮公所</th> <th>單位</th> <th>簽章</th> <th>日期：中華民國 91 年 5 月 4 日</th> <th>查對確認表</th> </tr> <tr> <td></td> <td></td> <td></td> <td></td> <td></td> <td></td> </tr> </table> </div>		二林鎮公所		單位	簽章	日期：中華民國 91 年 5 月 2 日	查對確認表							溪湖鎮公所		單位	簽章	日期：中華民國 91 年 5 月 4 日	查對確認表						
二林鎮公所		單位	簽章	日期：中華民國 91 年 5 月 2 日	查對確認表																					
溪湖鎮公所		單位	簽章	日期：中華民國 91 年 5 月 4 日	查對確認表																					
6. 圖幅接邊處是否順接：是	<div data-bbox="448 1081 917 1189"> <p>備註：</p> <p><input checked="" type="checkbox"/> 本圖行政區界線與現地相符</p> <p><input type="checkbox"/> 本圖行政區界線與現地不符；已勾出線段（檢閱單位名稱）</p> <p><input type="checkbox"/> 本圖行政區界線與現地不符；未勾出線段（檢閱單位名稱）</p> </div> <div data-bbox="949 1081 1422 1189"> <p>備註：</p> <p><input checked="" type="checkbox"/> 本圖行政區界線與現地相符</p> <p><input type="checkbox"/> 本圖行政區界線與現地不符；已勾出線段（檢閱單位名稱）</p> <p><input type="checkbox"/> 本圖行政區界線與現地不符；未勾出線段（檢閱單位名稱）</p> </div> <div data-bbox="448 1189 917 1671"> <table border="1"> <tr> <th colspan="2">埔鹽鄉公所</th> <th>單位</th> <th>簽章</th> <th>日期：中華民國 91 年 5 月 2 日</th> <th>查對確認表</th> </tr> <tr> <td></td> <td></td> <td></td> <td></td> <td></td> <td></td> </tr> </table> </div> <div data-bbox="949 1189 1422 1671">  </div> <div data-bbox="448 1536 917 1671"> <p>備註：</p> <p><input checked="" type="checkbox"/> 本圖行政區界線與現地相符</p> <p><input type="checkbox"/> 本圖行政區界線與現地不符；已勾出線段（檢閱單位名稱）</p> <p><input type="checkbox"/> 本圖行政區界線與現地不符；未勾出線段（檢閱單位名稱）</p> </div>		埔鹽鄉公所		單位	簽章	日期：中華民國 91 年 5 月 2 日	查對確認表																		
埔鹽鄉公所		單位	簽章	日期：中華民國 91 年 5 月 2 日	查對確認表																					

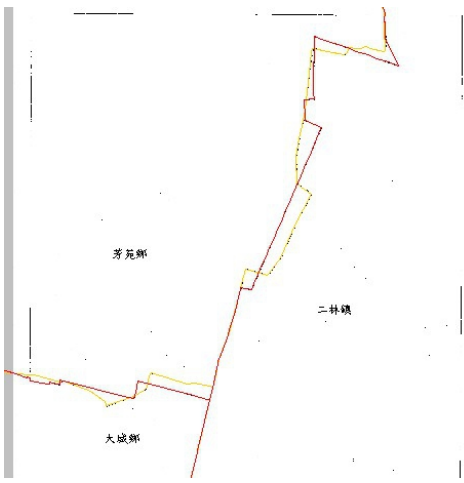
	
圖例說明	紅色：行政區域線(101 年、92 年)；橘色：行政區域線(98 年)
辦 法	鄉鎮界無須修正
決 議	雖雙方指界不一致，惟 101 年行政區域界線已照單方指界成果修正完竣，本案鄉鎮界線不修正

編號彰 2	圖名編號：東口 9420-I-025	
1. 行政區：彰化縣 二林鎮；芳苑鄉	<div></div> <div></div>	
2. 查對圖數量：2		
3. 查對確認表勾 選是否一致：二 林鎮勾符合；芳 苑鄉勾已協調		
4. 指界是否一致 否；只有芳苑鄉 有手繪線		
5. 查對圖界線與 目前行政區域界 線是否一致：芳 苑鄉手繪線與向 量圖一致		
6. 圖幅接邊處是 否順接：是		
圖例說明	紅色：行政區域線(101 年、92 年)；橘色：行政區域線(98 年)	
辦 法	鄉鎮界無須修正	
決 議	雖雙方指界不一致，惟 101 年行政區域界線已照單方指界成果修正完竣，本案鄉鎮界線不修正	

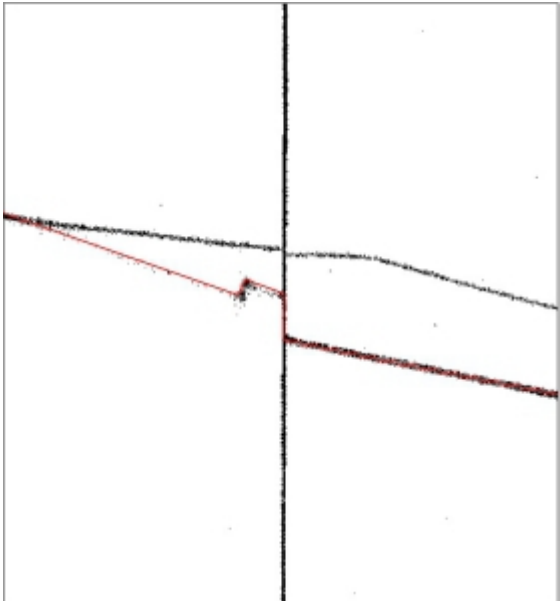
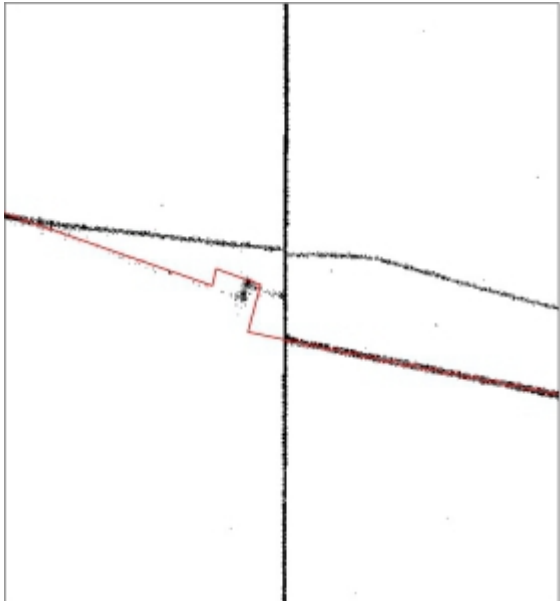
編號彰 3	圖名編號：新厝 9420-I-043	
1. 行政區：彰化縣 大城鄉；芳苑鄉	<div></div> <div></div>	
2. 查對圖數量：2		
3. 查對確認表勾 選是否一致：是		
4. 指界是否一致： 是		
5. 查對圖界線與 目前行政區域界 線是否一致：大 城鄉、芳苑鄉手 繪線與向量圖一 致		
6. 圖幅接邊處是 否順接：(1)否； (2)與 94201044 無順接		
	<div></div>	<div></div>
圖例說明	紅色：行政區域線(101 年、92 年)；橘色：行政區域線(98 年)	
辦 法	圖幅接邊處差異過大，暫不修正	
決 議	圖幅接邊處依田埂順接修正	


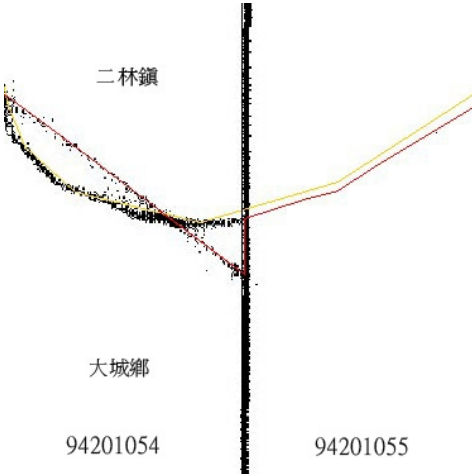



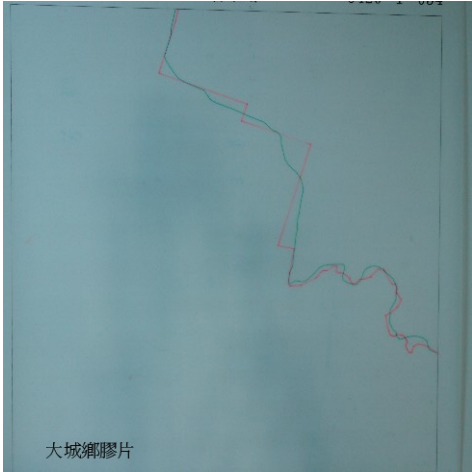
本案修改前後對照請參考 9420-I-044 案

編號彰 4	圖名編號：路上 9420-I-044	
1. 行政區：彰化縣 大城鄉；芳苑鄉；二林鎮		
2. 查對圖數量：2		
3. 查對確認表勾選是否一致：(1) 大城鄉與芳苑鄉都勾完成協調；(2) 無二林鎮膠片參考		
4. 指界是否一致：(1) 大城鄉與芳苑鄉一致；(2) 無二林鎮膠片參考		
5. 查對圖界線與目前行政區域界線是否一致：(1) 大城鄉、芳苑鄉手繪線與向量圖一致；(2) 無二林鎮膠片參考		
6. 圖幅接邊處是否順接：(1) 否；(2) 與 94201043 無順接		



	
圖例說明	紅色：行政區域線(101 年、92 年)；橘色：行政區域線(98 年)
辦 法	圖幅接邊處差異過大，暫不修正
決 議	圖幅接邊處依田埂順接修正

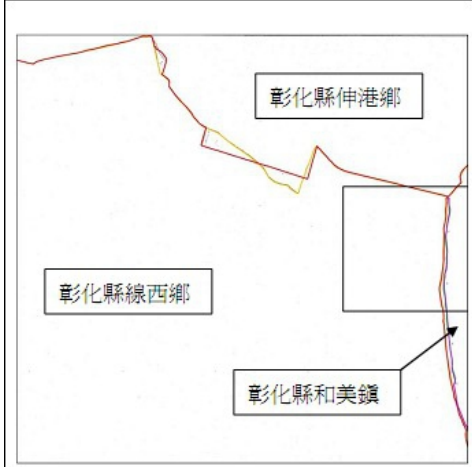

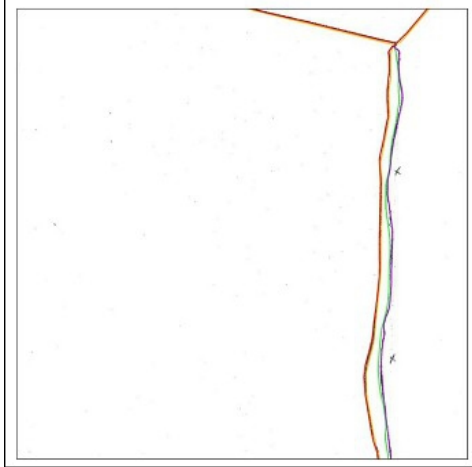


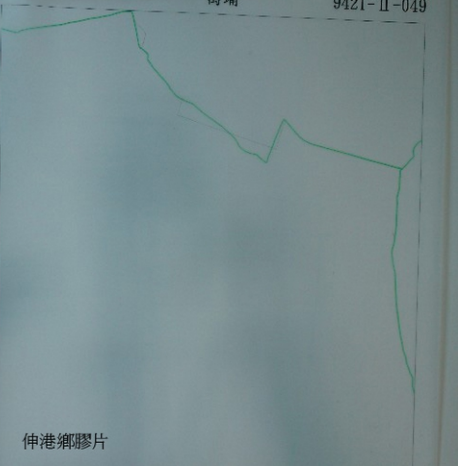
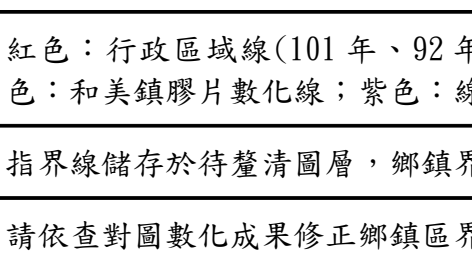
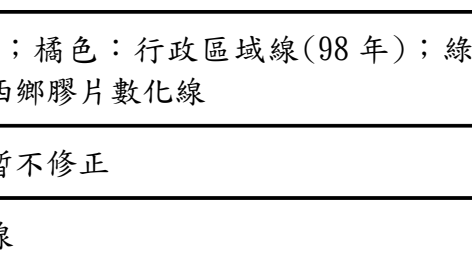
修改紀錄

修改起點(X, Y)	(182004, 2641783)	修改迄點(X, Y)	(182129, 2641735)
修改前圖片		修改後圖片	
			



編號彰 5	圖名編號：廣東厝 9420-I-054
1. 行政區：彰化縣 二林鎮；大城鄉	     
2. 查對圖數量:2	
3. 查對確認表勾 選是否一致：二 林鎮勾符合；大 城鄉勾已協調	
4. 指界是否一致 否；只有大城鄉 有手繪線	
5. 查對圖界線與 目前行政區域界 線是否一致：大 城鄉手繪線與向 量圖一致	
6. 圖幅接邊處是 否順接：(1)否； (2)與 94201055 無順接， 94201055 無膠片	
圖例說明	紅色：行政區域線(101 年、92 年)；橘色：行政區域線(98 年)
辦 法	圖幅接邊處差異過大，暫不修正
決 議	圖幅接邊處依水道形狀順接修正


修改紀錄

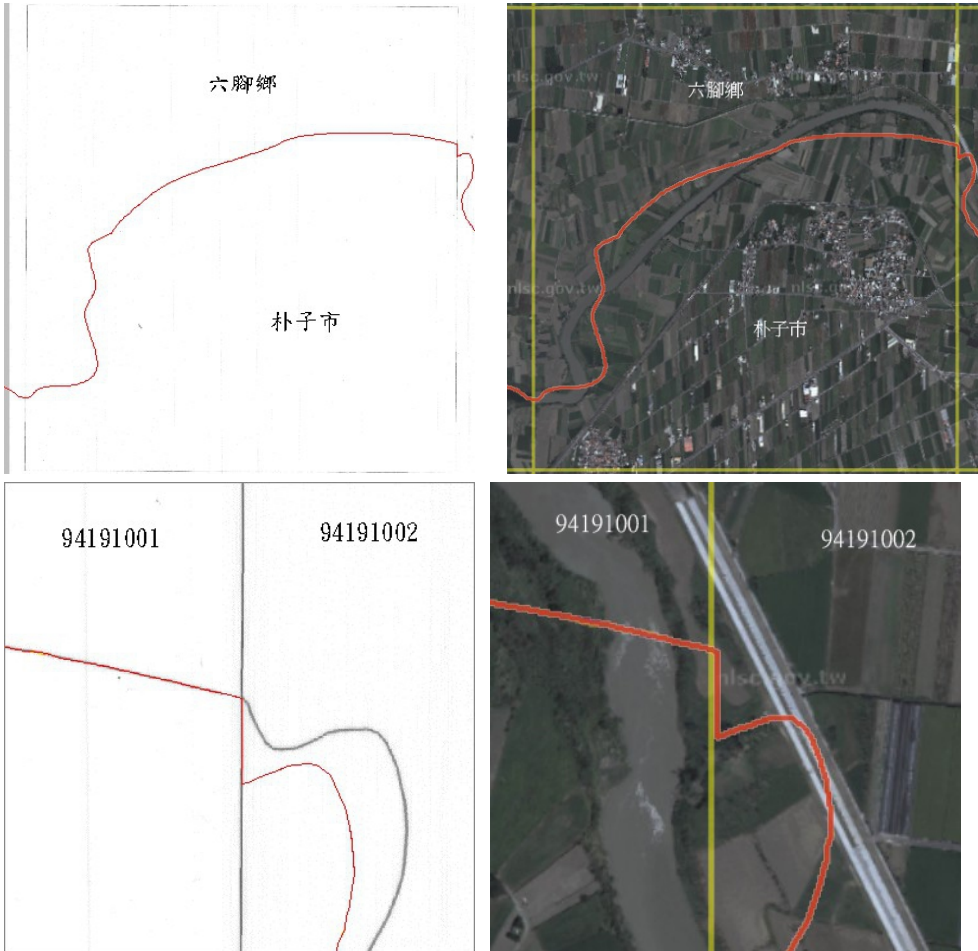
修改起點(X, Y)	(184542, 2639147)	修改迄點(X, Y)	(184644, 2639113)
修改前圖片		修改後圖片	
			

編號彰 6	圖名編號：寓埔 9421-II-049	
1. 行政區：彰化縣 伸港鄉；和美鎮；線西鄉	 	
2. 查對圖數量：3		
3. 查對確認表勾選是否一致：是 皆勾選已協調，所填寫相對鄉鎮無誤		
4. 指界是否一致 線西鄉與伸港鄉交界一致；線西鄉與和美鎮交界不一致		
5. 查對圖界線與目前行政區域界線是否一致：線西鄉與伸港鄉交界一致；線西鄉與和美鎮交界不一致		
6. 圖幅接邊處是否順接：是		
圖例說明	紅色：行政區域線(101 年、92 年)；橘色：行政區域線(98 年)；綠色：和美鎮膠片數化線；紫色：線西鄉膠片數化線	
辦 法	指界線儲存於待釐清圖層，鄉鎮界暫不修正	
決 議	請依查對圖數化成果修正鄉鎮區界線	

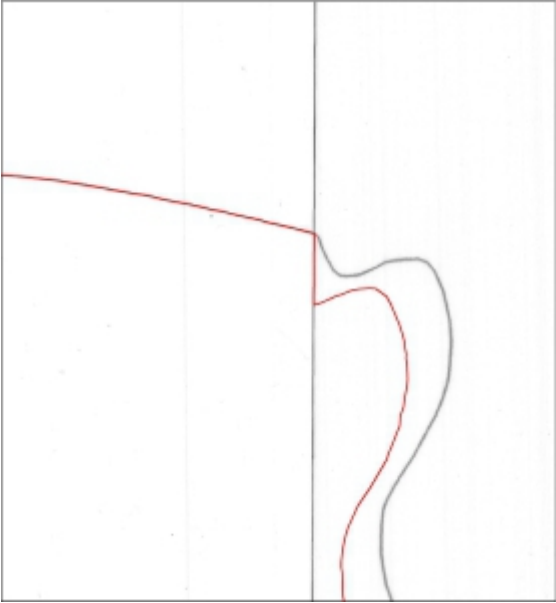

修改紀錄


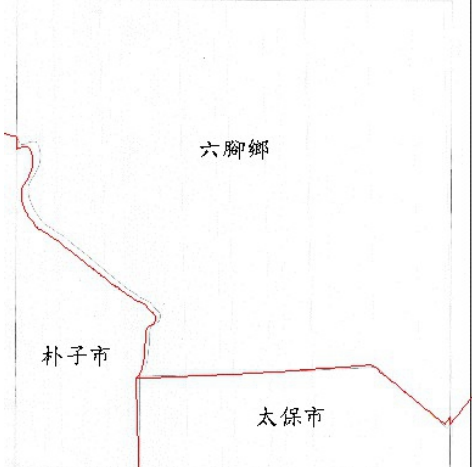
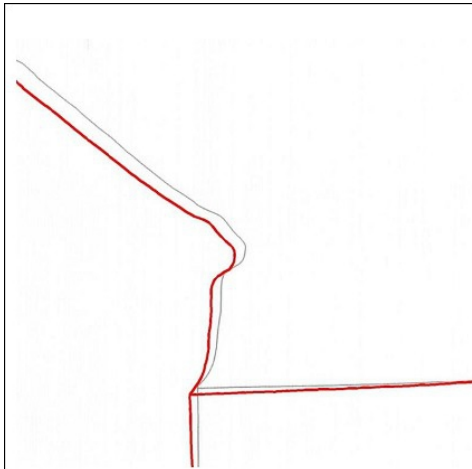

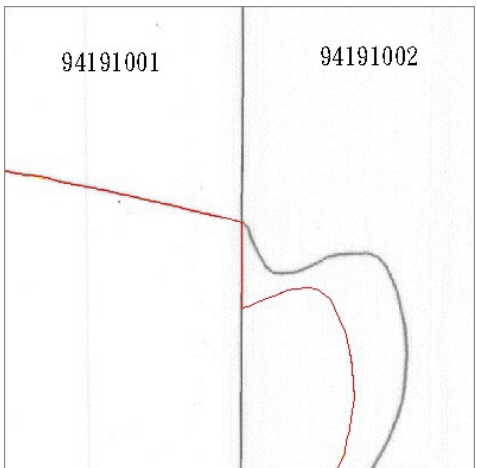
修改起點(X, Y)	(197352, 2670645)	修改迄點(X, Y)	(197454, 2669341)
修改前圖片		修改後圖片	
			


編號彰 7	圖名編號：下黎 9421-II-059
1. 行政區：彰化縣 鹿港鎮；和美鎮；線西鄉	
2. 查對圖數量：1	
3. 查對確認表勾選是否一致：(1) 線西鄉勾未協調；(2) 無相鄰鄉鎮膠片參考	
4. 指界是否一致：(1) 無相鄰鄉鎮膠片參考；(2) 圖面有手繪線	
5. 查對圖界線與目前行政區域界線是否一致：與印刷線一致；與線西鄉手繪線不一致	
6. 圖幅接邊處是否順接：是	
圖例說明	紅色：行政區域線(101 年、98 年、92 年)；紫色：線西鄉膠片數化線
辦 法	指界線儲存於待釐清圖層，鄉鎮界暫不修正
決 議	指界線儲存於待釐清圖層，鄉鎮界暫不修正

編號嘉縣 1	圖名編號：雙溪口 9419-I-001	
1. 行政區：嘉義縣 六腳鄉；朴子市		
2. 查對圖數量:2		
3. 查對確認表勾 選是否一致：是		
4. 指界是否一致： 無新指界線		
5. 查對圖界線與 目前行政區域界 線是否一致：是		
6. 圖幅接邊處是 否順接：(1)否； (2)與 94191002 無順接		
圖例說明	紅色：行政區域線(101 年、98 年、92 年)；黑色：膠片線條	
辦 法	圖幅接邊處順接修正	
決 議	圖幅接邊處順接修正	

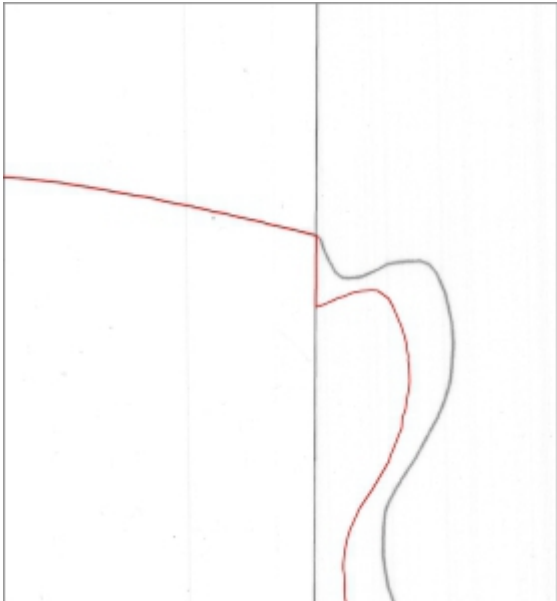
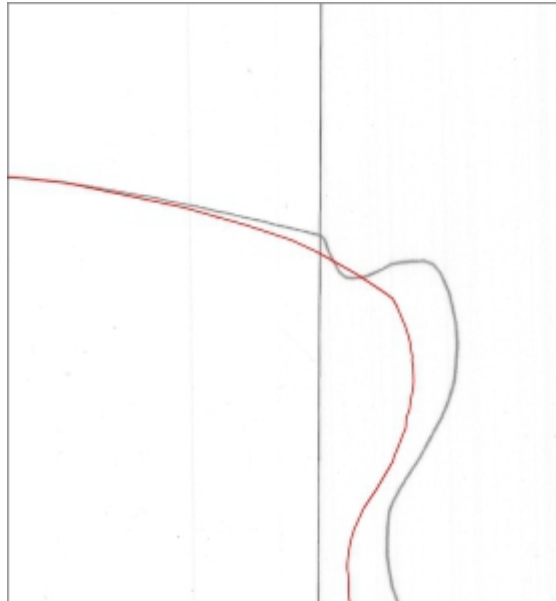
修改紀錄

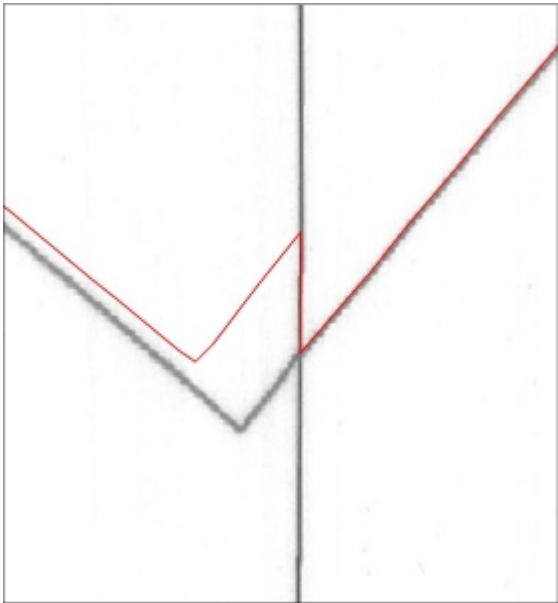

修改起點(X, Y)	(176527, 2598876)	修改迄點(X, Y)	(176840, 2598768)
修改前圖片		修改後圖片	
			

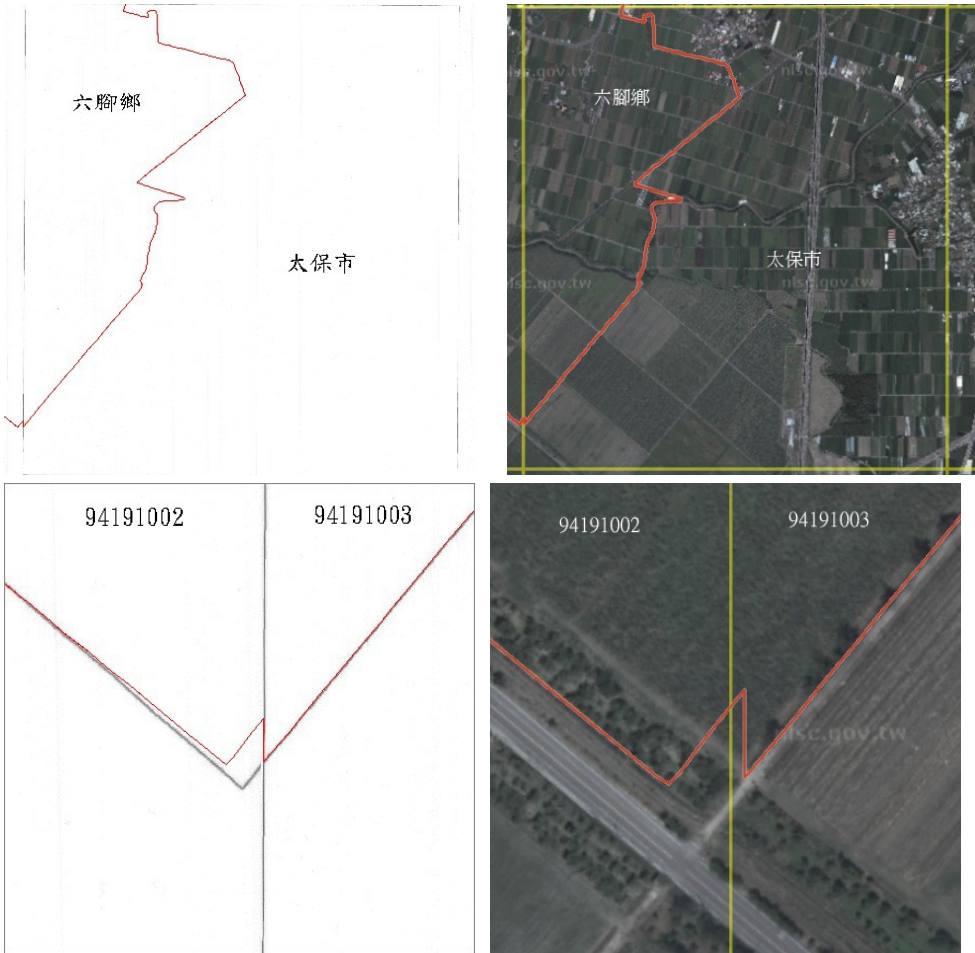
編號嘉縣 2	圖名編號：蒜頭 9419-I-002	
1. 行政區：嘉義縣 六腳鄉；朴子市 市；太保市		
2. 查對圖數量：3		
3. 查對確認表勾 選是否一致：是		
4. 指界是否一致 無新指界線		
5. 查對圖界線與 目前行政區域界 線是否一致：是 但有偏移		
6. 圖幅接邊處是 否順接：(1)否； (2)與 94191001 ； 94191003 無 順接		

	
圖例說明	紅色：行政區域線(101 年、98 年、92 年)；黑色：膠片線條
辦 法	(1)依膠片逕行修正；(2)圖幅接邊處順接修正
決 議	圖幅接邊處順接修正



修改紀錄


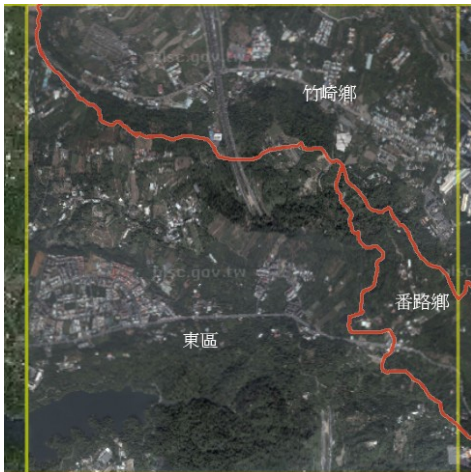
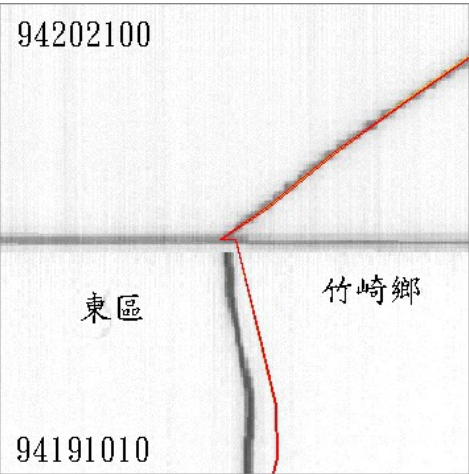



修改起點(X, Y)	(176527, 2598876)	修改迄點(X, Y)	(176840, 2598768)
修改前圖片		修改後圖片	
			

修改起點(X, Y)	(179267, 2597156)	修改迄點(X, Y)	(179355, 2597178)
修改前圖片		修改後圖片	
			



編號嘉縣 3	圖名編號：新埤 9419-I-003
1. 行政區：嘉義縣 六腳鄉；太保市	
2. 查對圖數量：2	
3. 查對確認表勾 選是否一致：是	
4. 指界是否一致： 無新指界線	
5. 查對圖界線與 目前行政區域界 線是否一致：是	
6. 圖幅接邊處是 否順接：(1)否； (2)與 94191002 無順接	
圖例說明	紅色：行政區域線(101 年、98 年、92 年)；黑色：膠片線條
辦 法	圖幅接邊處順接修正
決 議	圖幅接邊處順接修正



修改紀錄

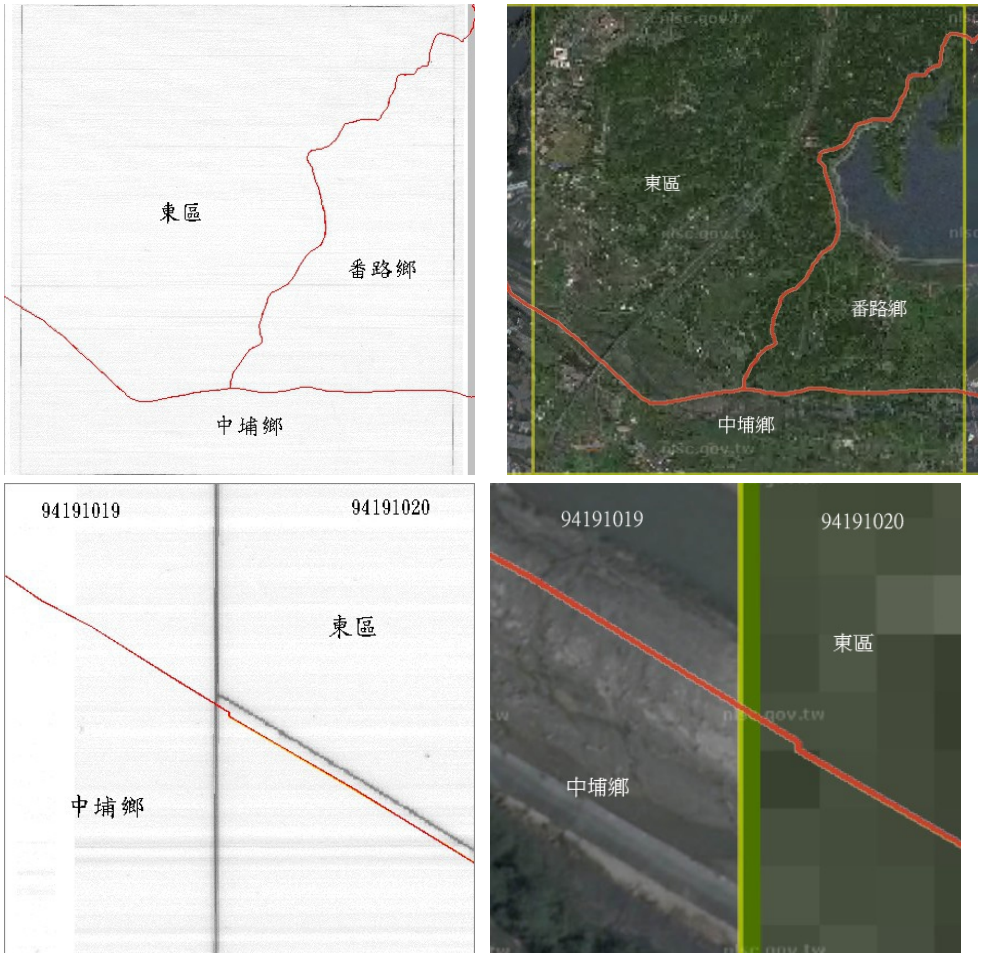
修改起點(X, Y)	(179267, 2597156)	修改迄點(X, Y)	(179355, 2597178)
修改前圖片		修改後圖片	
			

編號嘉縣 4	圖名編號：灣橋 9419-I-010	
1. 行政區：嘉義縣 竹崎鄉；番路鄉；嘉義市東區	 	
2. 查對圖數量：1		
3. 查對確認表勾選是否一致：(1) 竹崎鄉勾符合；(2) 無相鄰鄉鎮膠片參考	 	
4. 指界是否一致 (1) 竹崎鄉無手繪線；(2) 無相鄰鄉鎮膠片參考		
5. 查對圖界線與目前行政區域界線是否一致：(1) 竹崎鄉一致；(2) 無相鄰鄉鎮膠片參考	 	
6. 圖幅接邊處是否順接：(1) 否；(2) 與 94202100、95194001 無順接		
圖例說明	紅色：行政區域線(101 年、98 年、92 年)；黑色：膠片線條	
辦 法	移由縣市界圖幅接邊處順接修正	
決 議	圖幅接邊處順接修正，並據以修正縣市界	



修改紀錄

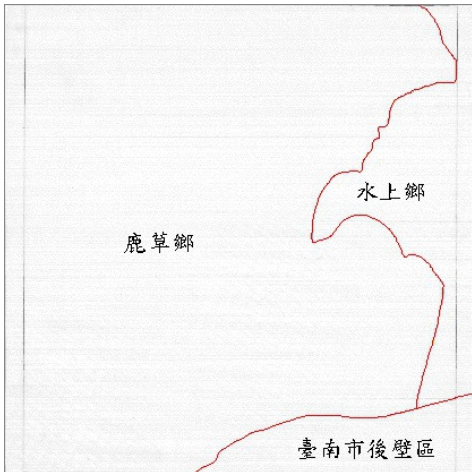



修改起點(X, Y)	(197276, 2599558)	修改迄點(X, Y)	(197275, 2599528)
修改前圖片		修改後圖片	
			

修改起點(X, Y)	(199672, 2597127)	修改迄點(X, Y)	(199775, 2597039)
修改前圖片		修改後圖片	
			

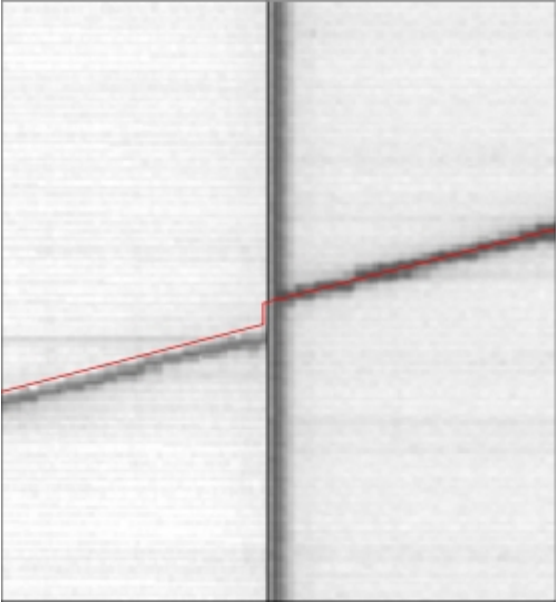

編號嘉縣 5	圖名編號：紅毛埤(密)9419-I-020	
1. 行政區：嘉義縣 中埔鄉；番路鄉；嘉義市東區		
2. 查對圖數量：2		
3. 查對確認表勾選是否一致：中埔鄉與番路鄉一致		
4. 指界是否一致：無新指界線		
5. 查對圖界線與目前行政區域界線是否一致：中埔鄉與番路鄉一致		
6. 圖幅接邊處是否順接：(1)否；(2)與 94191019 無順接		
圖例說明	紅色：行政區域線(101 年、98 年、92 年)；黑色：膠片線條	
辦 法	移由縣市界圖幅接邊處順接修正	
決 議	圖幅接邊處順接修正，並據以修正縣市界	


修改紀錄

修改起點(X, Y)	(197174, 2595012)	修改迄點(X, Y)	(197251, 2594965)
修改前圖片		修改後圖片	
			

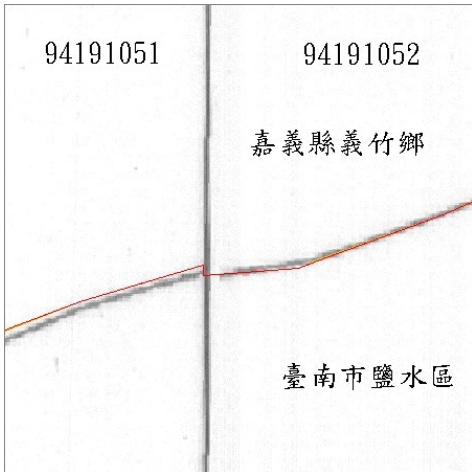
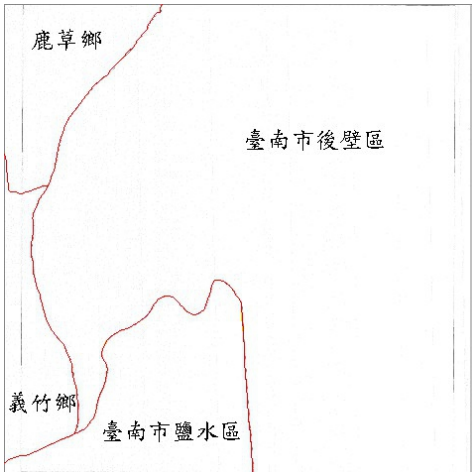

編號嘉縣 6	圖名編號：後堀 9419-I-034	
1. 行政區：嘉義縣 水上鄉；鹿草鄉； 臺南市後壁區	 	
2. 查對圖數量：2		
3. 查對確認表勾選是否一致：(1) 水上鄉與鹿草鄉一致；(2)無相鄰鄉鎮膠片參考		
4. 指界是否一致： (1)無新指界線； (2)無相鄰鄉鎮膠片參考	 	
5. 查對圖界線與目前行政區域界線是否一致：(1) 水上鄉與鹿草鄉一致；(2)無相鄰鄉鎮膠片參考		
6. 圖幅接邊處是否順接：(1)否； (2)與 94191035 無順接		
圖例說明	紅色：行政區域線(101 年、98 年、92 年)	
辦 法	移由縣市界圖幅接邊處順接修正	
決 議	圖幅接邊處順接修正，並據以修正縣市界	

修改紀錄



修改起點(X, Y)	(184282, 2588950)	修改迄點(X, Y)	(184428, 2588989)
修改前圖片		修改後圖片	
			

編號嘉縣 7	圖名編號：五間厝 9419-I-051
1. 行政區：嘉義縣 鹿草鄉；義竹鄉；臺南市鹽水區	
2. 查對圖數量：2	
3. 查對確認表勾選是否一致：(1) 鹿草鄉與義竹鄉一致；(2) 無相鄰鄉鎮膠片參考	
4. 指界是否一致：(1) 無新指界線；(2) 無相鄰鄉鎮膠片參考	
5. 查對圖界線與目前行政區域界線是否一致：(1) 鹿草鄉與義竹鄉一致；(2) 無相鄰鄉鎮膠片參考	
6. 圖幅接邊處是否順接：(1) 否；(2) 與 94191052 無順接	
圖例說明	紅色：行政區域線(101 年、98 年、92 年)
辦 法	移由縣市界圖幅接邊處順接修正
決 議	圖幅接邊處順接修正，並據以修正縣市界



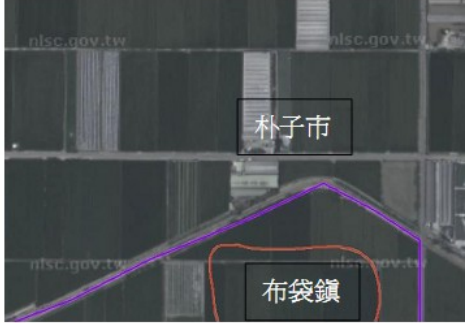
本案修改前後對照請參考 9419-I-052 案


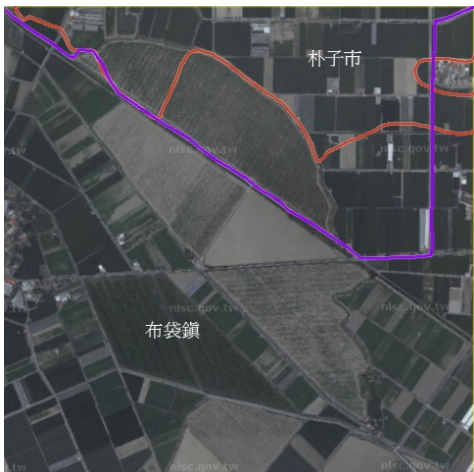
編號嘉縣 8	圖名編號：蘆竹潭 9419-I-052
1. 行政區：嘉義縣 鹿草鄉；義竹鄉；臺南市鹽水區；後壁區	
2. 查對圖數量：2	
3. 查對確認表勾選是否一致：(1) 鹿草鄉與義竹鄉一致；(2) 無相鄰鄉鎮膠片參考	
4. 指界是否一致：(1) 無新指界線；(2) 無相鄰鄉鎮膠片參考	
5. 查對圖界線與目前行政區域界線是否一致：(1) 鹿草鄉與義竹鄉一致；(2) 無相鄰鄉鎮膠片參考	
6. 圖幅接邊處是否順接：(1) 否；(2) 與 94191051 無順接	
圖例說明	紅色：行政區域線(101 年、98 年、92 年)
辦 法	移由縣市界圖幅接邊處順接修正
決 議	圖幅接邊處順接修正，並據以修正縣市界




修改紀錄

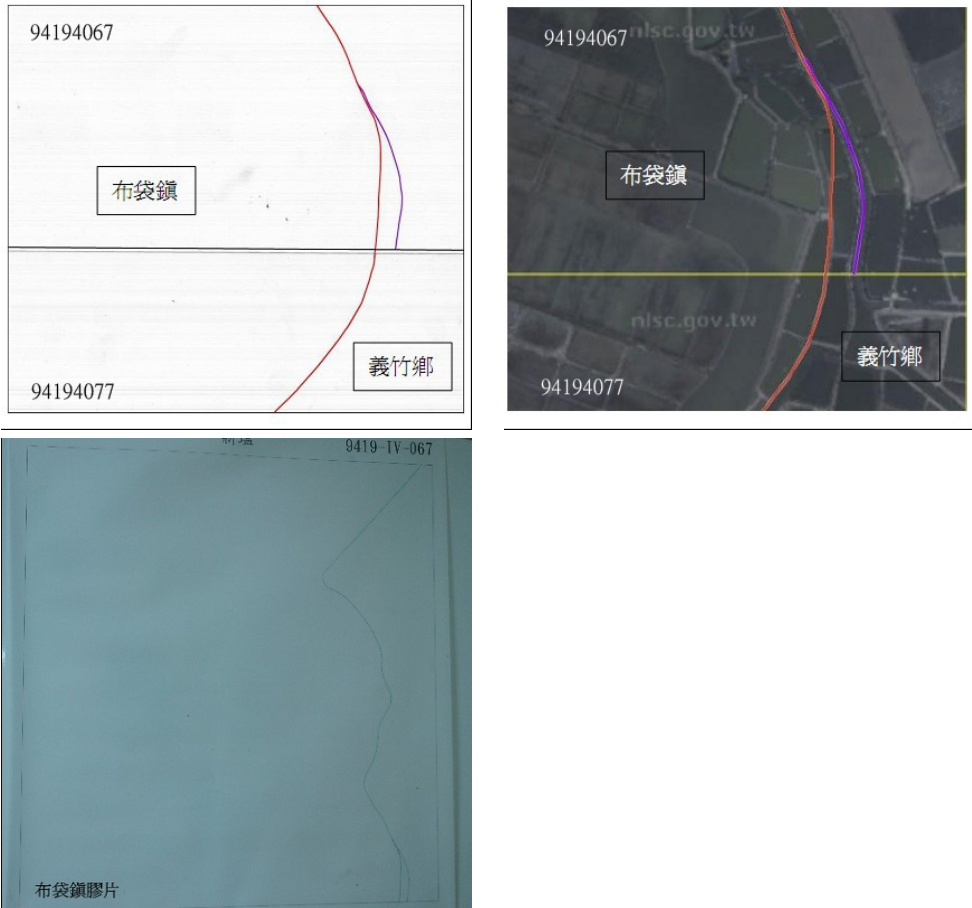
修改起點(X, Y)	(176665, 2583113)	修改迄點(X, Y)	(176723, 2583122)
修改前圖片		修改後圖片	
			

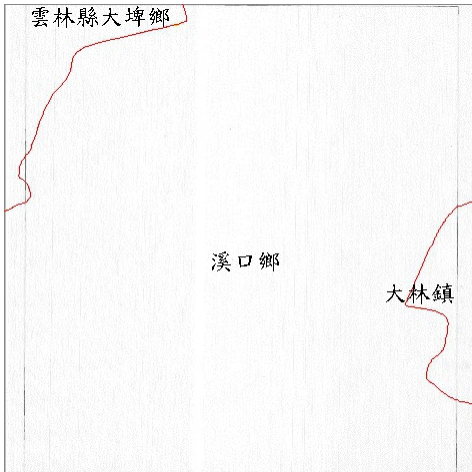

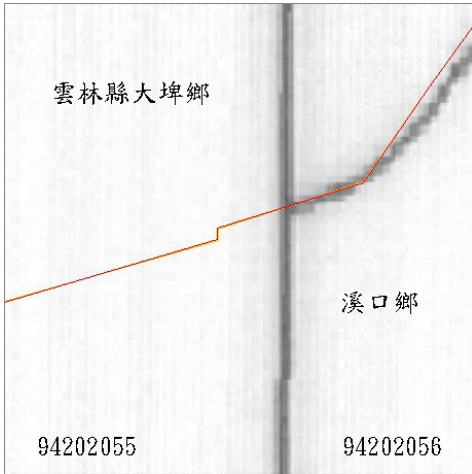

編號嘉縣 9	圖名編號：栗子崙 9419-IV-028	
1. 行政區：嘉義縣 布袋鎮；東石鄉		
2. 查對圖數量：2		
3. 查對確認表勾 選是否一致：是 都勾符合		
4. 指界是否一致 否；只有布袋鎮 有鉛筆手繪線		
5. 查對圖界線與 目前行政區域界 線是否一致：布 袋鎮手繪線與向 量圖不一致		
6. 圖幅接邊處是 否順接：是		
圖例說明	紅色：行政區域線(101 年、98 年、92 年)；紫色：布袋鎮膠片數化線	
辦 法	指界線儲存於待釐清圖層，鄉鎮界暫不修正	
決 議	指界線儲存於待釐清圖層，鄉鎮界暫不修正	

編號嘉縣 10	圖名編號：鴨母寮 9419-IV-030	
1. 行政區：嘉義縣布袋鎮；朴子市	<div></div> <div></div>	
2. 查對圖數量：2		
3. 查對確認表勾選是否一致：是都勾符合		
4. 指界是否一致否；只有布袋鎮有鉛筆手繪線		
5. 查對圖界線與目前行政區域界線是否一致：布袋鎮手繪線與向量圖不一致	<div></div>	
6. 圖幅接邊處是否順接：是		
圖例說明	紅色：行政區域線(101 年、98 年、92 年)；紫色：布袋鎮膠片數化線	
辦 法	指界線儲存於待釐清圖層，鄉鎮界暫不修正	
決 議	指界線儲存於待釐清圖層，鄉鎮界暫不修正	

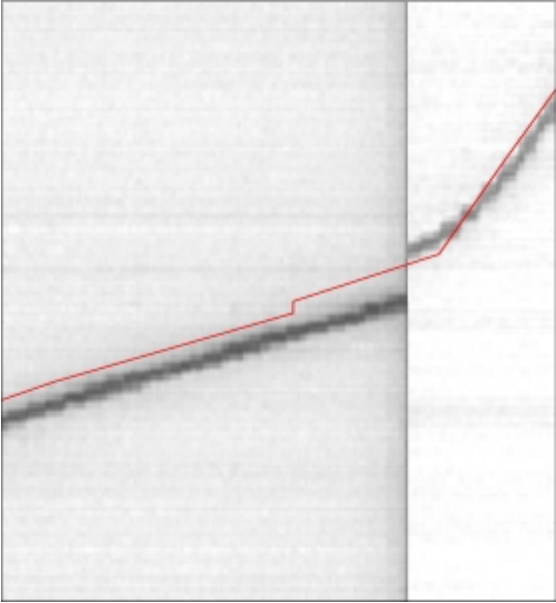
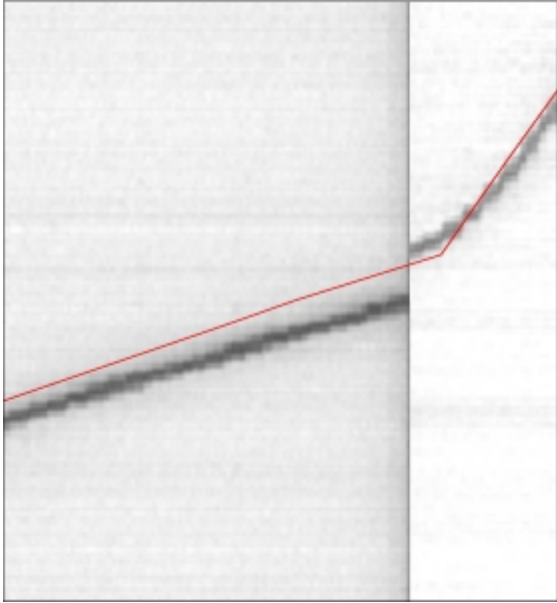
編號嘉縣 11	圖名編號：樹林里 9419-IV-039
1. 行政區：嘉義縣布袋鎮；朴子市；義竹鄉	
2. 查對圖數量：3	
3. 查對確認表勾選是否一致：是	
4. 指界是否一致否；只有布袋鎮有鉛筆手繪線	
5. 查對圖界線與目前行政區域界線是否一致：布袋鎮手繪線與向量圖不一致	
6. 圖幅接邊處是否順接：是	
圖例說明	紅色：行政區域線(101 年、98 年、92 年)；紫色：布袋鎮膠片數化線
辦 法	指界線儲存於待釐清圖層，鄉鎮界暫不修正
決 議	指界線儲存於待釐清圖層，鄉鎮界暫不修正

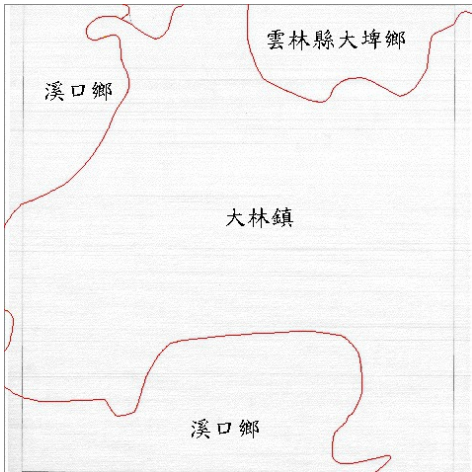

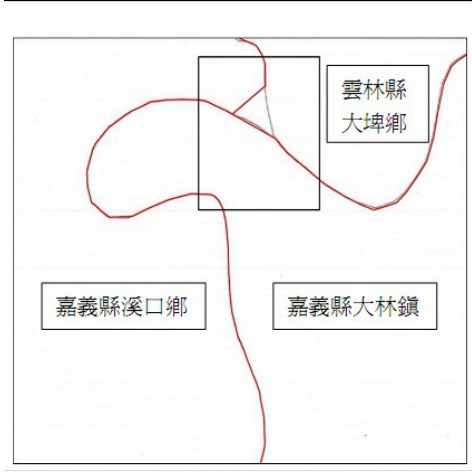

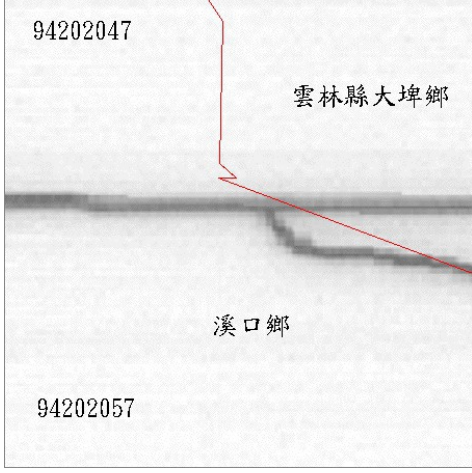

編號嘉縣 12	圖名編號：牛挑灣 9419-IV-040	
1. 行政區：嘉義縣 布袋鎮；鹿草鄉；義竹鄉；朴子市	 	
2. 查對圖數量：4		
3. 查對確認表勾選是否一致：是		
4. 指界是否一致否；只有布袋鎮有鉛筆手繪線		
5. 查對圖界線與目前行政區域界線是否一致：布袋鎮手繪線與向量圖不一致		
6. 圖幅接邊處是否順接：是		
圖例說明	紅色：行政區域線(101 年、98 年、92 年)；紫色：布袋鎮膠片數化線	
辦 法	指界線儲存於待釐清圖層，鄉鎮界暫不修正	
決 議	指界線儲存於待釐清圖層，鄉鎮界暫不修正	

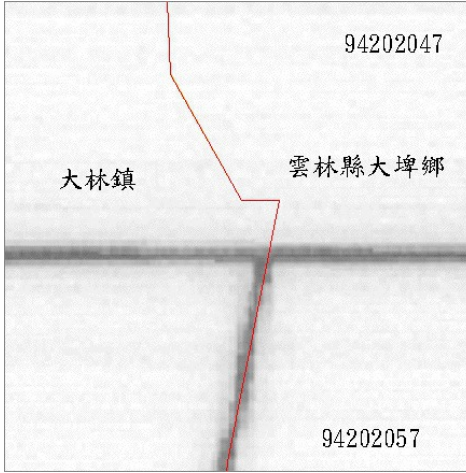

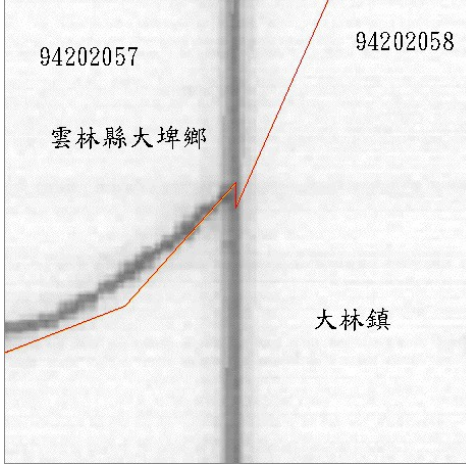

編號嘉縣 13	圖名編號：新塭 9419-IV-067	
1. 行政區：嘉義縣布袋鎮；義竹鄉		
2. 查對圖數量:2		
3. 查對確認表勾選是否一致：是		
4. 指界是否一致否；只有布袋鎮有鉛筆手繪線		
5. 查對圖界線與目前行政區域界線是否一致：布袋鎮手繪線與向量圖不一致		
6. 圖幅接邊處是否順接：是		
圖例說明	紅色：行政區域線(101 年、98 年、92 年)；紫色：布袋鎮膠片數化線	
辦 法	指界線儲存於待釐清圖層，鄉鎮界暫不修正	
決 議	指界線儲存於待釐清圖層，鄉鎮界暫不修正	

編號嘉縣 14	圖名編號：溪口 9420-II-056	
1. 行政區：嘉義縣 大林鎮；溪口鄉；雲林縣大埤鄉	 	
2. 查對圖數量：2		
3. 查對確認表勾選是否一致：(1) 大林鎮與溪口鄉一致；(2) 無相鄰鄉鎮膠片參考		
4. 指界是否一致：(1) 無新指界線；(2) 無相鄰鄉鎮膠片參考	 	
5. 查對圖界線與目前行政區域界線是否一致：(1) 大林鎮與溪口鄉一致；(2) 無相鄰鄉鎮膠片參考		
6. 圖幅接邊處是否順接：(1) 否；(2) 與 94202055 無順接		
圖例說明	紅色：行政區域線(101 年、98 年、92 年)	
辦 法	移由縣市界圖幅接邊處順接修正	
決 議	圖幅接邊處順接修正，並據以修正縣市界	



修改紀錄



修改起點(X, Y)	(187018, 2612253)	修改迄點(X, Y)	(187059, 2612266)
修改前圖片		修改後圖片	
			

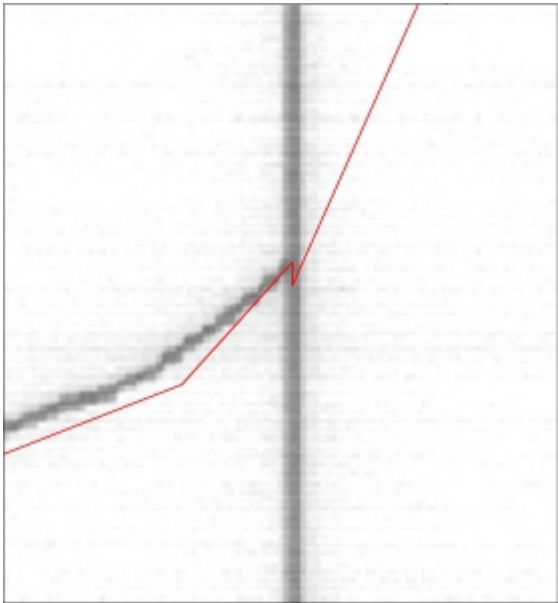
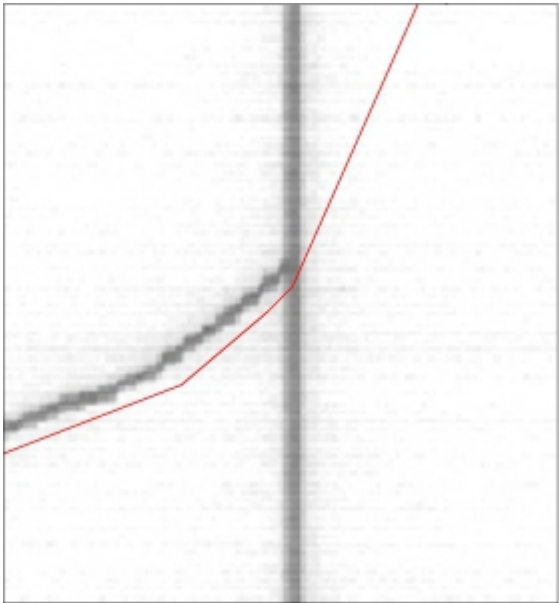
編號嘉縣 15	圖名編號：排子路 9420-II-057	
1. 行政區：嘉義縣 大林鎮；溪口鄉；雲林縣大埤鄉		
2. 查對圖數量：2		
3. 查對確認表勾選是否一致：(1) 大林鎮與溪口鄉一致；(2) 無相鄰鄉鎮膠片參考		
4. 指界是否一致：(1) 無新指界線；(2) 無相鄰鄉鎮膠片參考		
5. 查對圖界線與目前行政區域界線是否一致：(1) 雲林縣大埤鄉與溪口鄉交界處不一致；(2) 無相鄰鄉鎮膠片參考		
6. 圖幅接邊處是否順接：(1) 否；(2) 與 94202047、94202058 無順接		



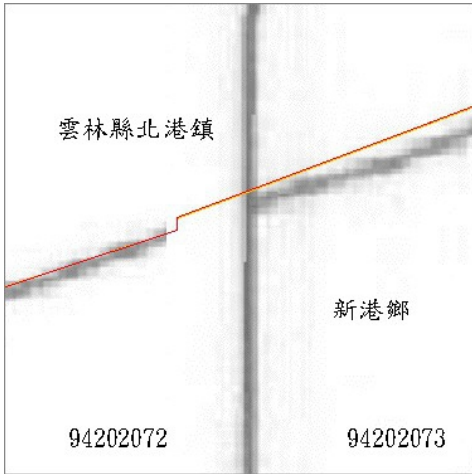

		
		
圖例說明	紅色：行政區域線(101 年、98 年、92 年)；黑色：膠片線條	
辦 法	(1)移由縣市界圖幅接邊處順接修正；(2)雲林縣大埤鄉與溪口鄉交界處暫不修正	
決 議	圖幅接邊處順接修正，並據以修正縣市界	

修改紀錄

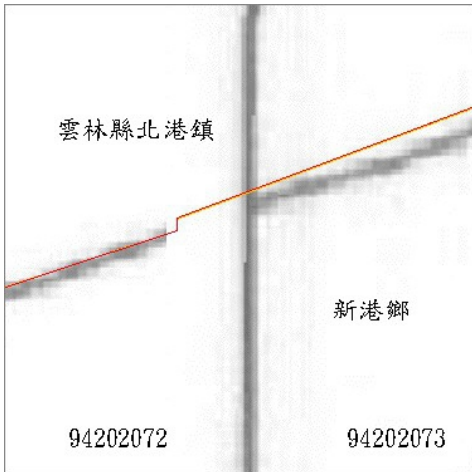



修改起點(X, Y)	(190186, 2613441)	修改迄點(X, Y)	(190221, 2613411)
修改前圖片		修改後圖片	
			

修改起點(X, Y)	(190929, 2613438)	修改迄點(X, Y)	(190935, 2613397)
修改前圖片		修改後圖片	
			



修改起點(X, Y)	(192146, 2613295)	修改迄點(X, Y)	(192171, 2613337)
修改前圖片		修改後圖片	
			

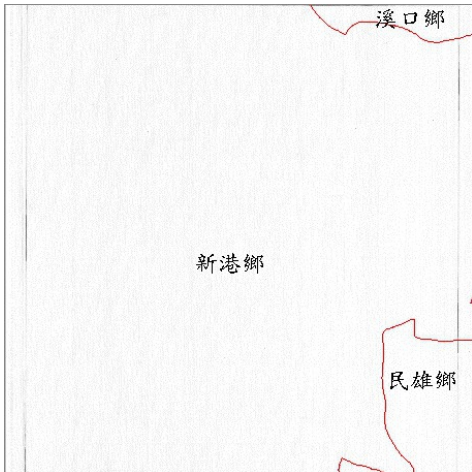



編號嘉縣 16	圖名編號：北港 9420-II-072	
1. 行政區：嘉義縣 六 腳 鄉 ； 新 港 鄉 ； 雲林縣北港 鎮	 	
2. 查對圖數量:2		
3. 查對確認表勾 選是否一致：(1) 新港鄉沒勾；六 腳鄉勾符合；(2) 無相鄰鄉鎮膠片 參考	 	
4. 指界是否一致： (1)無新指界線； (2)無相鄰鄉鎮膠 片參考		
5. 查對圖界線與 目前行政區域界 線是否一致：(1) 新港鄉與六腳鄉 一致；(2)無相鄰 鄉鎮膠片參考		
6. 圖幅接邊處是 否順接：(1)否； (2)與 94202073 無順接		
圖例說明	紅色：行政區域線(101 年、98 年、92 年)	
辦 法	移由縣市界圖幅接邊處順接修正	
決 議	圖幅接邊處順接修正，並據以修正縣市界	

本案修改前後對照請參考 9420-II-073 案



編號嘉縣 17	圖名編號：板頭厝 9420-II-073	
1. 行政區：嘉義縣六腳鄉；新港鄉；雲林縣北港鎮	 	
2. 查對圖數量：2		
3. 查對確認表勾選是否一致：(1) 新港鄉與六腳鄉一致；(2) 無相鄰鄉鎮膠片參考		
4. 指界是否一致：(1) 無新指界線；(2) 無相鄰鄉鎮膠片參考	 	
5. 查對圖界線與目前行政區域界線是否一致：(1) 新港鄉與六腳鄉一致；(2) 無相鄰鄉鎮膠片參考		
6. 圖幅接邊處是否順接：(1) 否；(2) 與 94202072 無順接		
圖例說明	紅色：行政區域線(101 年、98 年、92 年)	
辦 法	移由縣市界圖幅接邊處順接修正	
決 議	圖幅接邊處順接修正，並據以修正縣市界	

修改紀錄



修改起點(X, Y)	(179254, 2606798)	修改迄點(X, Y)	(179416, 2606855)
修改前圖片		修改後圖片	
			




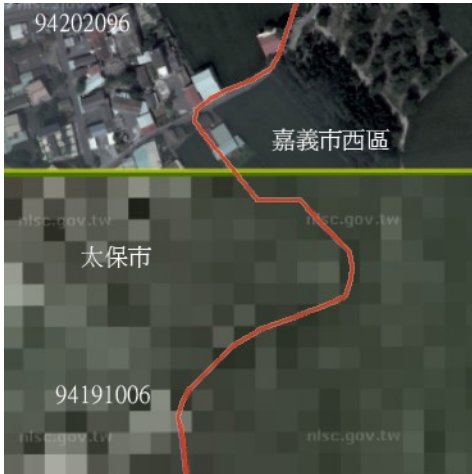


編號嘉縣 18	圖名編號：大潭村 9420-II-075	
1. 行政區：嘉義縣 民雄鄉；新港鄉；溪口鄉	 	
2. 查對圖數量：3		
3. 查對確認表勾選是否一致：民雄鄉沒勾；新港鄉與溪口鄉勾符合		
4. 指界是否一致 無新指界線	 	
5. 查對圖界線與目前行政區域界線是否一致：是		
6. 圖幅接邊處是否順接：(1)否； (2)與 94202085 無順接		
圖例說明	紅色：行政區域線(101 年、98 年、92 年)	
辦 法	圖幅接邊處順接修正	
決 議	圖幅接邊處順接修正	

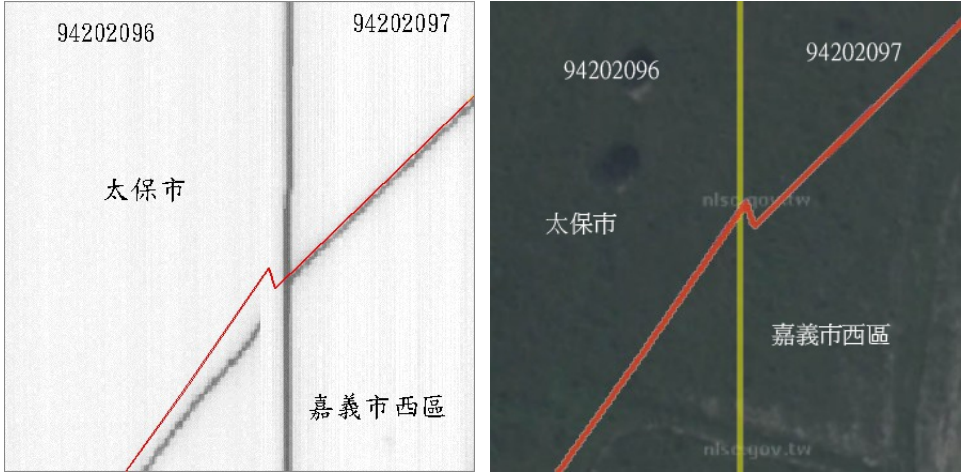
本案修改前後對照請參考 9420-II-085 案

編號嘉縣 19	圖名編號：中洋子 9420-II-085	
1. 行政區：嘉義縣 民雄鄉；新港鄉	 	
2. 查對圖數量:2		
3. 查對確認表勾 選是否一致：民 雄鄉沒勾；新港 鄉勾符合		
4. 指界是否一致： 無新指界線		
5. 查對圖界線與 目前行政區域界 線是否一致：是		
6. 圖幅接邊處是 否順接：(1)否； (2) 與 94202075 無順接		
圖例說明	紅色：行政區域線(101 年、98 年、92 年)	
辦 法	圖幅接邊處順接修正	
決 議	圖幅接邊處順接修正	



修改紀錄

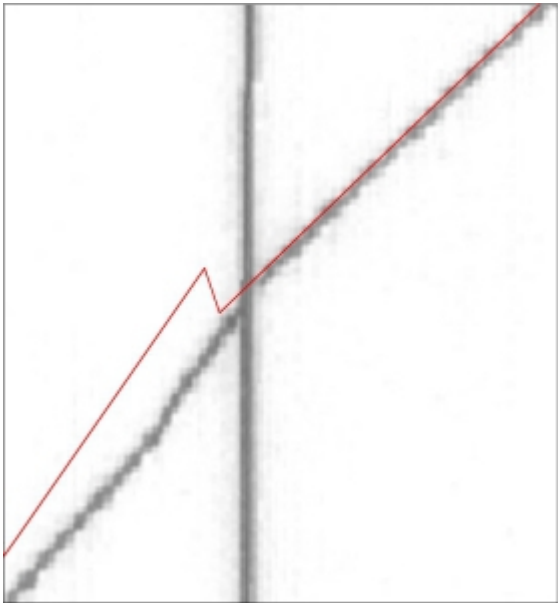

修改起點(X, Y)	(186318, 2605165)	修改迄點(X, Y)	(186310, 2605117)
修改前圖片		修改後圖片	
			

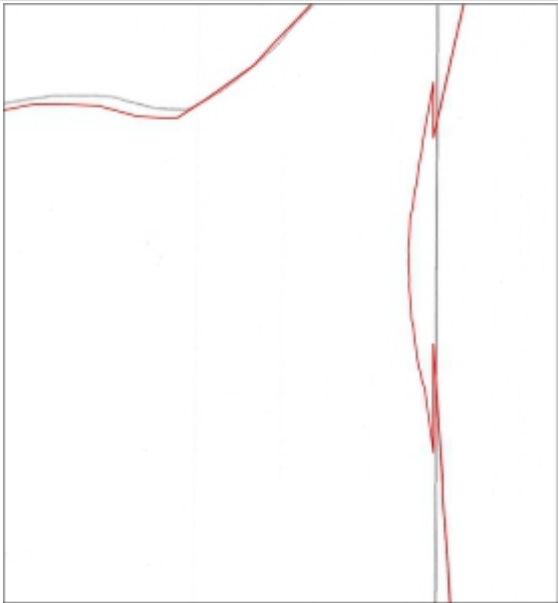

編號嘉縣 20	圖名編號：三間厝 9420-II-096	
1. 行政區：嘉義縣 太保市；民雄鄉；新港鄉；嘉義市西區		
2. 查對圖數量：3		
3. 查對確認表勾選是否一致：民雄鄉沒勾；太保市與新港鄉勾符合		
4. 指界是否一致：無新指界線		
5. 查對圖界線與目前行政區域界線是否一致：太保市、民雄鄉、新港鄉一致		
6. 圖幅接邊處是否順接：(1)否；(2)與 94202097、94191006 無順接		



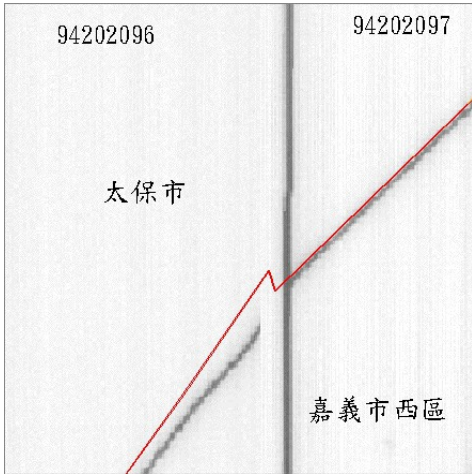
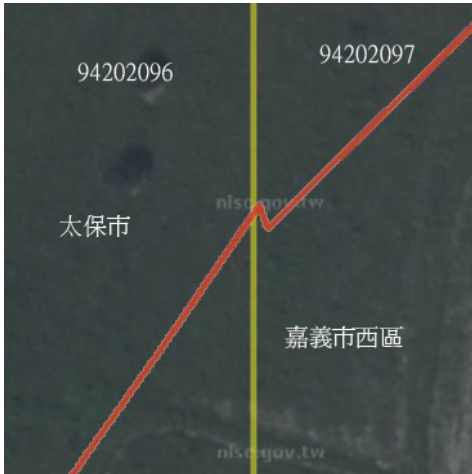
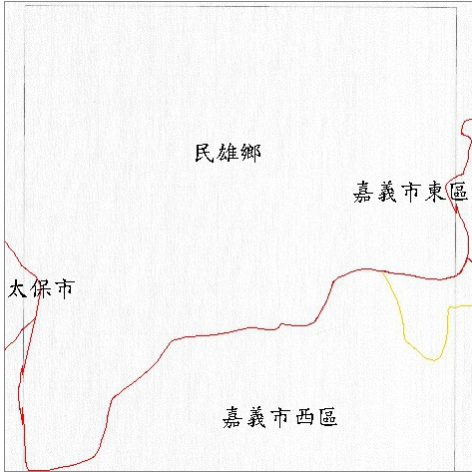

	
圖例說明	紅色：行政區域線(101 年、98 年、92 年)；黑色：膠片線條
辦 法	移由縣市界圖幅接邊處順接修正
決 議	圖幅接邊處順接修正，並據以修正縣市界

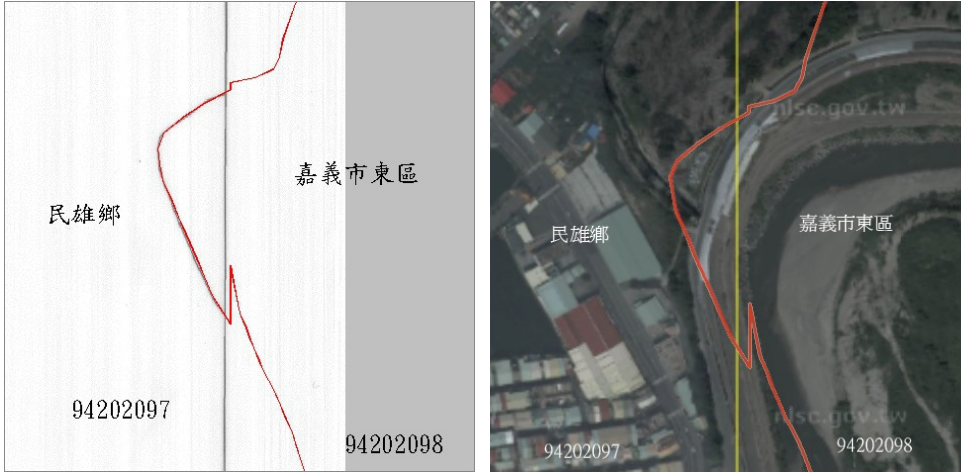
修改紀錄

修改起點(X, Y)	(187650, 2599604)	修改迄點(X, Y)	(187693, 2599556)
修改前圖片		修改後圖片	
			

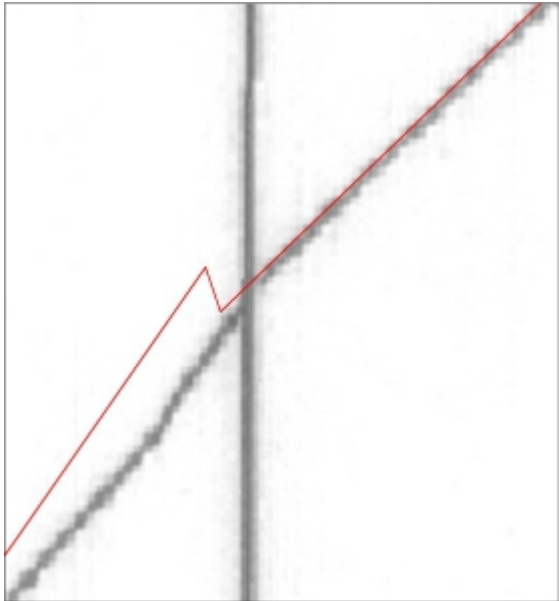

修改起點(X, Y)	(189527, 2600408)	修改迄點(X, Y)	(189623, 2600504)
修改前圖片		修改後圖片	
			

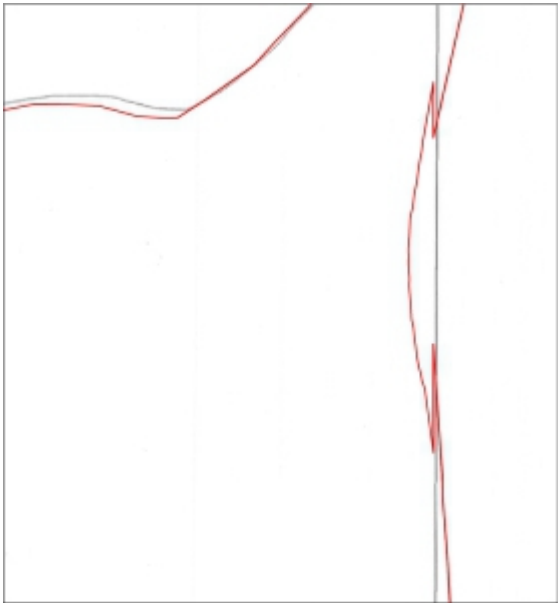

修改起點(X, Y)	(189623, 2600504)	修改迄點(X, Y)	(189560, 2599777)
修改前圖片		修改後圖片	
			



編號嘉縣 21	圖名編號：牛稠溪 9420-II-097	
1. 行政區：嘉義縣 太保市；民雄鄉；嘉義市西區；東區		
2. 查對圖數量：2		
3. 查對確認表勾選是否一致：民雄鄉沒勾；太保市勾符合		
4. 指界是否一致：無新指界線		
5. 查對圖界線與目前行政區域界線是否一致：太保市與民雄鄉一致		
6. 圖幅接邊處是否順接：(1)否；(2) 與 94202096、94202098 無順接		

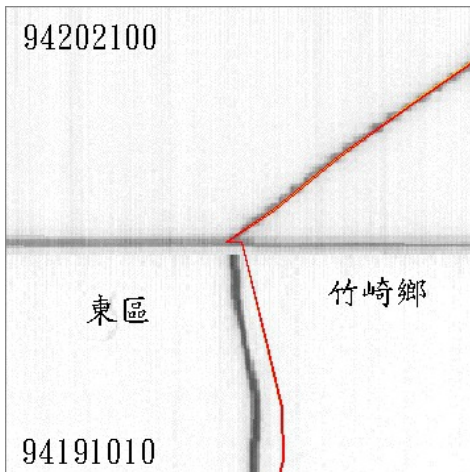



	
圖例說明	紅色：行政區域線(101 年)；橘色：行政區域線(98 年、92 年)；黑色：膠片線條
辦 法	移由縣市界圖幅接邊處順接修正
決 議	圖幅接邊處順接修正，並據以修正縣市界

修改紀錄



修改起點(X, Y)	(189527, 2600408)	修改迄點(X, Y)	(189623, 2600504)
修改前圖片		修改後圖片	
			

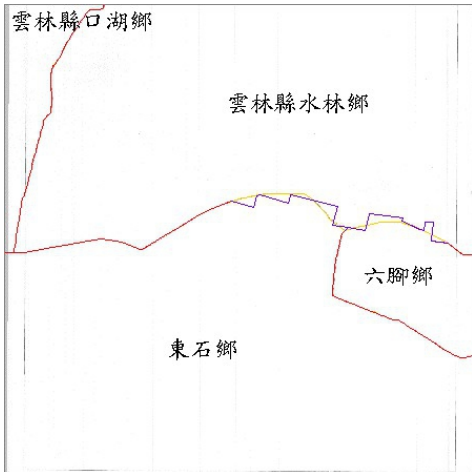

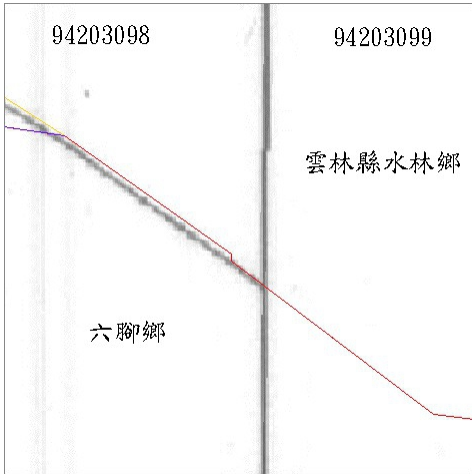

修改起點(X, Y)	(189623, 2600504)	修改迄點(X, Y)	(189560, 2599777)
修改前圖片		修改後圖片	
			

修改起點(X, Y)	(192135, 2601347)	修改迄點(X, Y)	(192134, 2601105)
修改前圖片		修改後圖片	
			

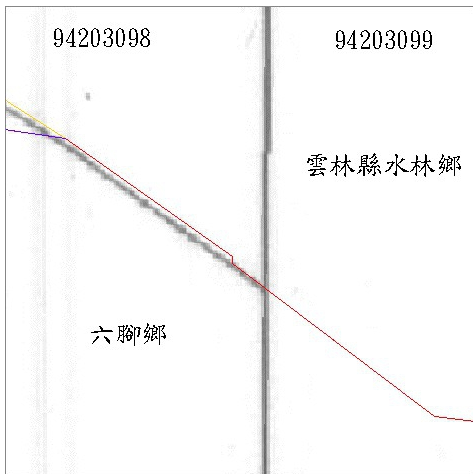
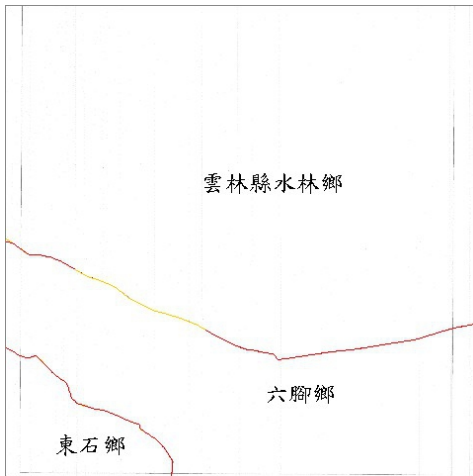
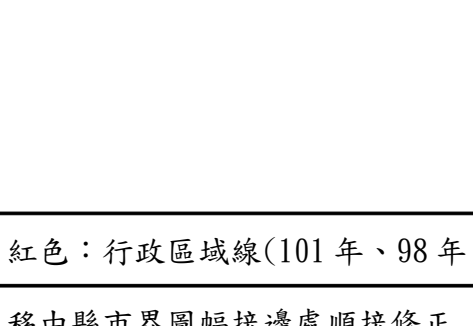
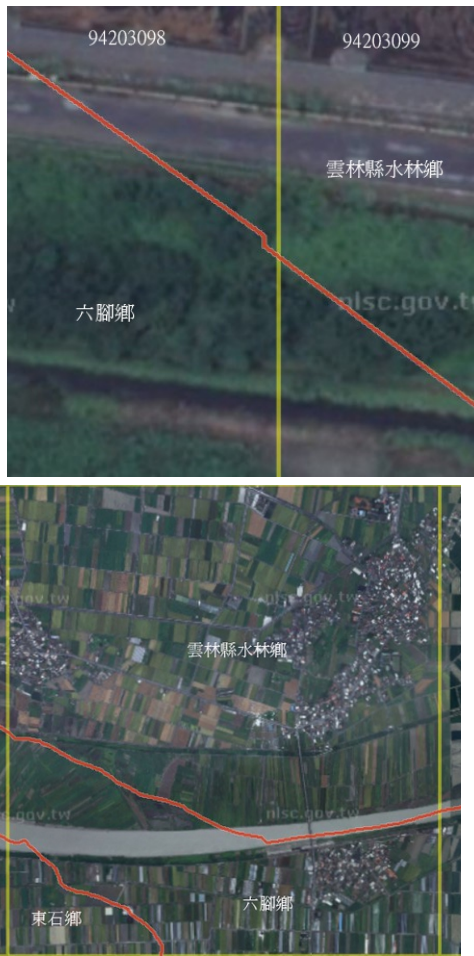
編號嘉縣 22	圖名編號：山子門 9420-II-100	
1. 行政區：嘉義縣 民雄鄉；竹崎鄉；嘉義市東區		
2. 查對圖數量：2		
3. 查對確認表勾選是否一致：都沒勾選		
4. 指界是否一致：無新指界線		
5. 查對圖界線與目前行政區域界線是否一致：民雄鄉與竹崎鄉一致		
6. 圖幅接邊處是否順接：(1)否；(2)與 94191010 無順接		
圖例說明	紅色：行政區域線(101 年、98 年、92 年)；黑色：膠片線條	
辦 法	移由縣市界圖幅接邊處順接修正	
決 議	圖幅接邊處順接修正，並據以修正縣市界	

修改紀錄



修改起點(X, Y)	(197276, 2599558)	修改迄點(X, Y)	(197275, 2599528)
修改前圖片		修改後圖片	
			

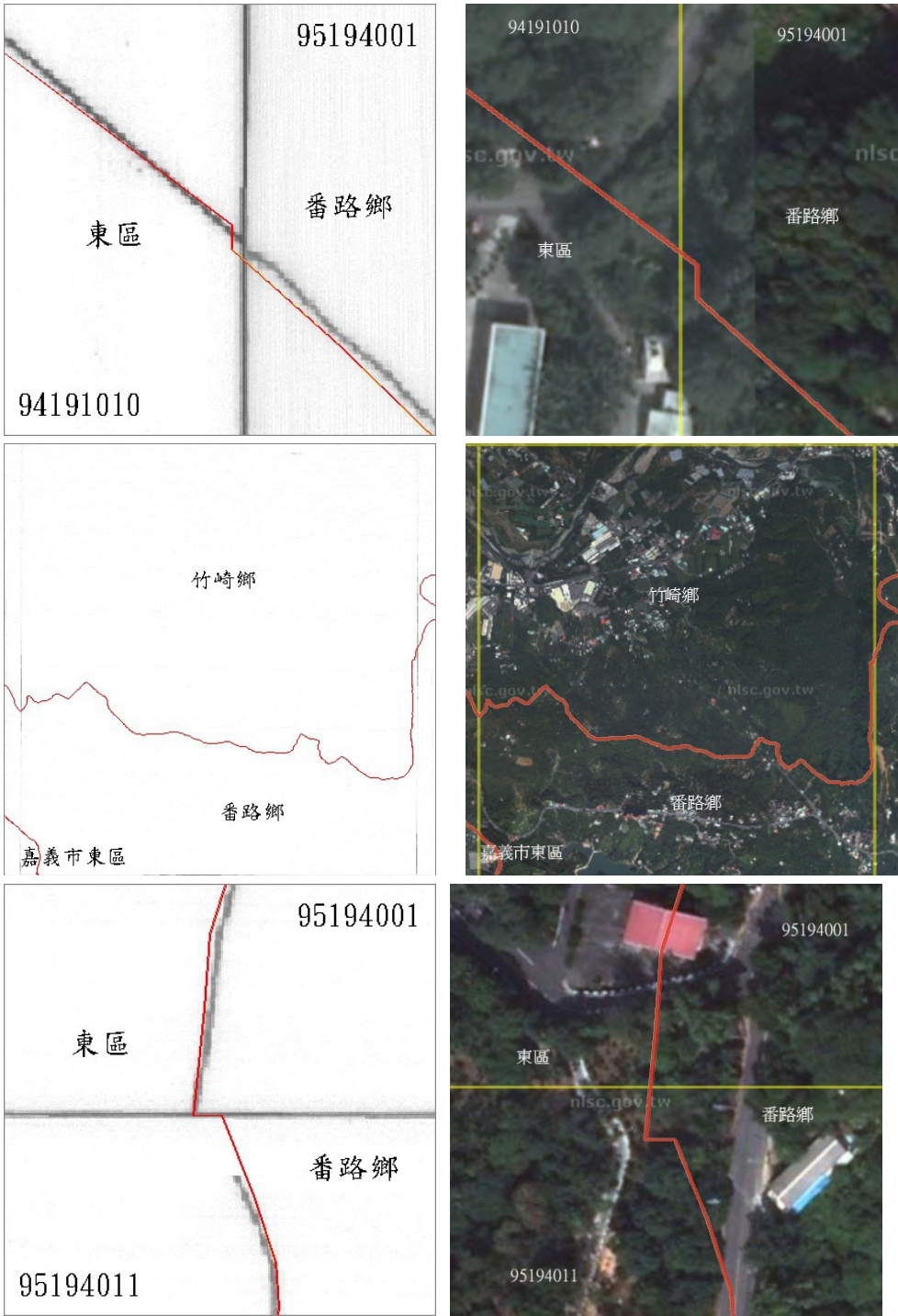
編號嘉縣 23	圖名編號：塭底 9420-III-098	
1. 行政區：嘉義縣六腳鄉；東石鄉；雲林縣口湖鄉；水林鄉		
2. 查對圖數量:2		
3. 查對確認表勾選是否一致：(1) 六腳鄉與東石鄉一致；(2) 無相鄰鄉鎮膠片參考		
4. 指界是否一致：(1) 無新指界線；(2) 無相鄰鄉鎮膠片參考		
5. 查對圖界線與目前行政區域界線是否一致：否；向量圖與膠片不一致		
6. 圖幅接邊處是否順接：(1) 否；(2) 與 94203099 無順接		
圖例說明	紅色：行政區域線(101 年)；橘色：行政區域線(98 年、92 年)；紫色：公告 shp 線條	
辦 法	(1) 向量圖已依 940101 公告 shp 更新，鄉鎮界無須修正；(2) 移由縣市界圖幅接邊處順接修正	
決 議	圖幅接邊處順接修正，並據以修正縣市界	

本案修改前後對照請參考 9420-III-099 案



編號嘉縣 24	圖名編號：蔦松 9420-III-099	
1. 行政區:嘉義縣六腳鄉；東石鄉；雲林縣水林鄉		
2. 查對圖數量:2		
3. 查對確認表勾選是否一致：(1)六腳鄉與東石鄉一致；(2)無相鄰鄉鎮膠片參考		
4. 指界是否一致：(1)無新指界線；(2)無相鄰鄉鎮膠片參考		
5. 查對圖界線與目前行政區域界線是否一致：(1)六腳鄉與東石鄉一致；(2)無相鄰鄉鎮膠片參考		
6. 圖幅接邊處是否順接：(1)否；(2)與 94203098 無順接		
圖例說明	紅色：行政區域線(101 年、98 年、92 年)	
辦 法	移由縣市界圖幅接邊處順接修正	
決 議	圖幅接邊處順接修正，並據以修正縣市界	


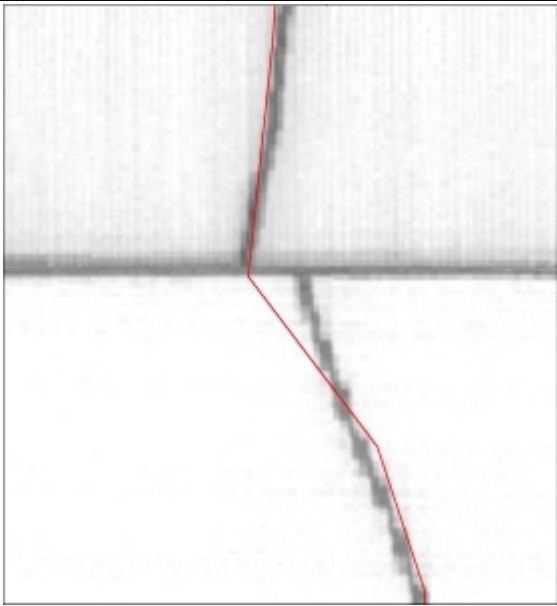
修改紀錄

修改起點(X, Y)	(169081, 2601034)	修改迄點(X, Y)	(169169, 2600968)
修改前圖片		修改後圖片	
			

編號嘉縣 25	圖名編號：林仔埔 9519-IV-001	
1. 行政區：嘉義縣 竹崎鄉；番路鄉；嘉義市東區		
2. 查對圖數量：2		
3. 查對確認表勾選是否一致：竹崎鄉沒勾；番路鄉勾符合		
4. 指界是否一致：無新指界線		
5. 查對圖界線與目前行政區域界線是否一致：竹崎鄉與番路鄉一致		
6. 圖幅接邊處是否順接：(1)否；(2)與94191010、95194011無順接		
圖例說明	紅色：行政區域線(101年、98年、92年)；黑色：膠片線條	
辦 法	移由縣市界圖幅接邊處順接修正	
決 議	圖幅接邊處順接修正，並據以修正縣市界	


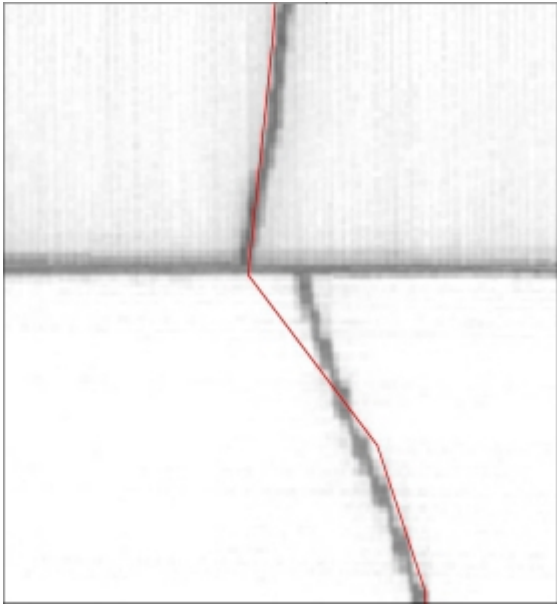
修改紀錄

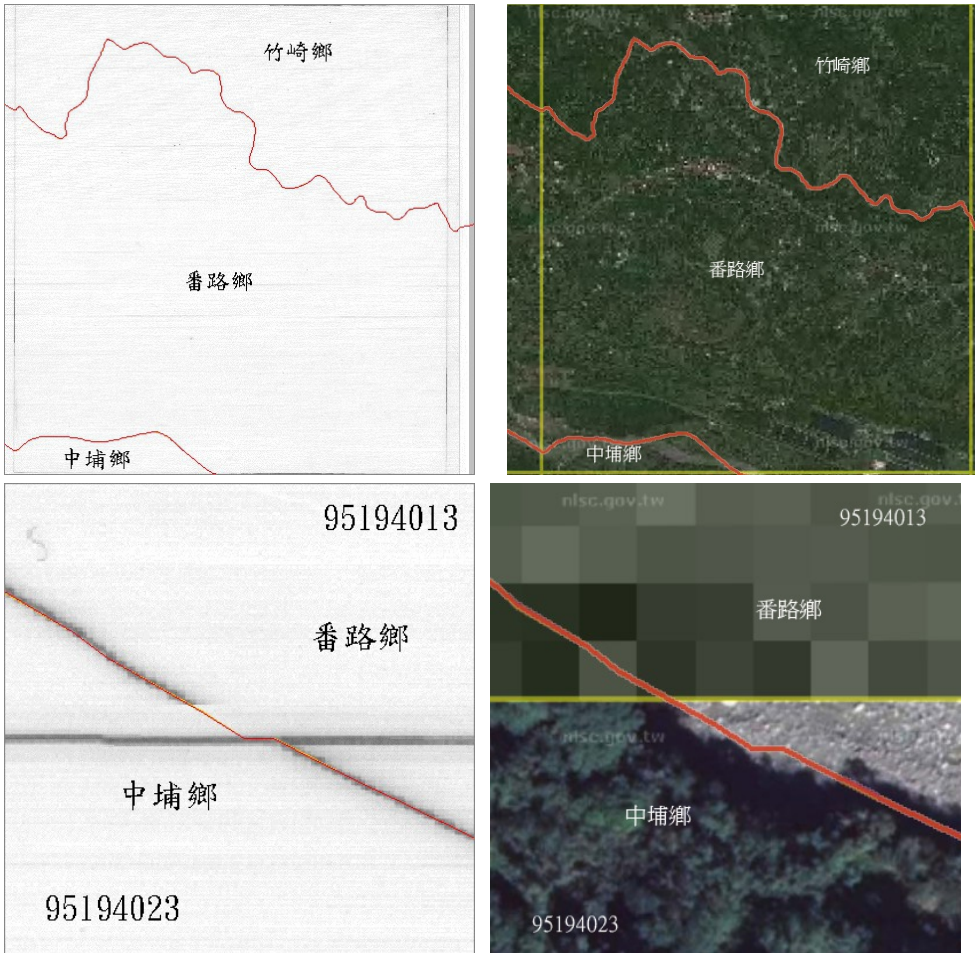
修改起點(X, Y)	(199672, 2597127)	修改迄點(X, Y)	(199775, 2597039)
修改前圖片		修改後圖片	
			

修改起點(X, Y)	(199864, 2596797)	修改迄點(X, Y)	(199875, 2596754)
修改前圖片		修改後圖片	
			



編號嘉縣 26	圖名編號：轆子腳 9519-IV-011	
1. 行政區：嘉義縣 中埔鄉；番路鄉；嘉義市東區		
2. 查對圖數量：2		
3. 查對確認表勾選是否一致：中埔鄉與番路鄉一致		
4. 指界是否一致：無新指界線		
5. 查對圖界線與目前行政區域界線是否一致：中埔鄉與番路鄉一致		
6. 圖幅接邊處是否順接：(1)否；(2)與 95194001 無順接		
圖例說明	紅色：行政區域線(101 年、98 年、92 年)；黑色：膠片線條	
辦 法	移由縣市界圖幅接邊處順接修正	
決 議	圖幅接邊處順接修正，並據以修正縣市界	

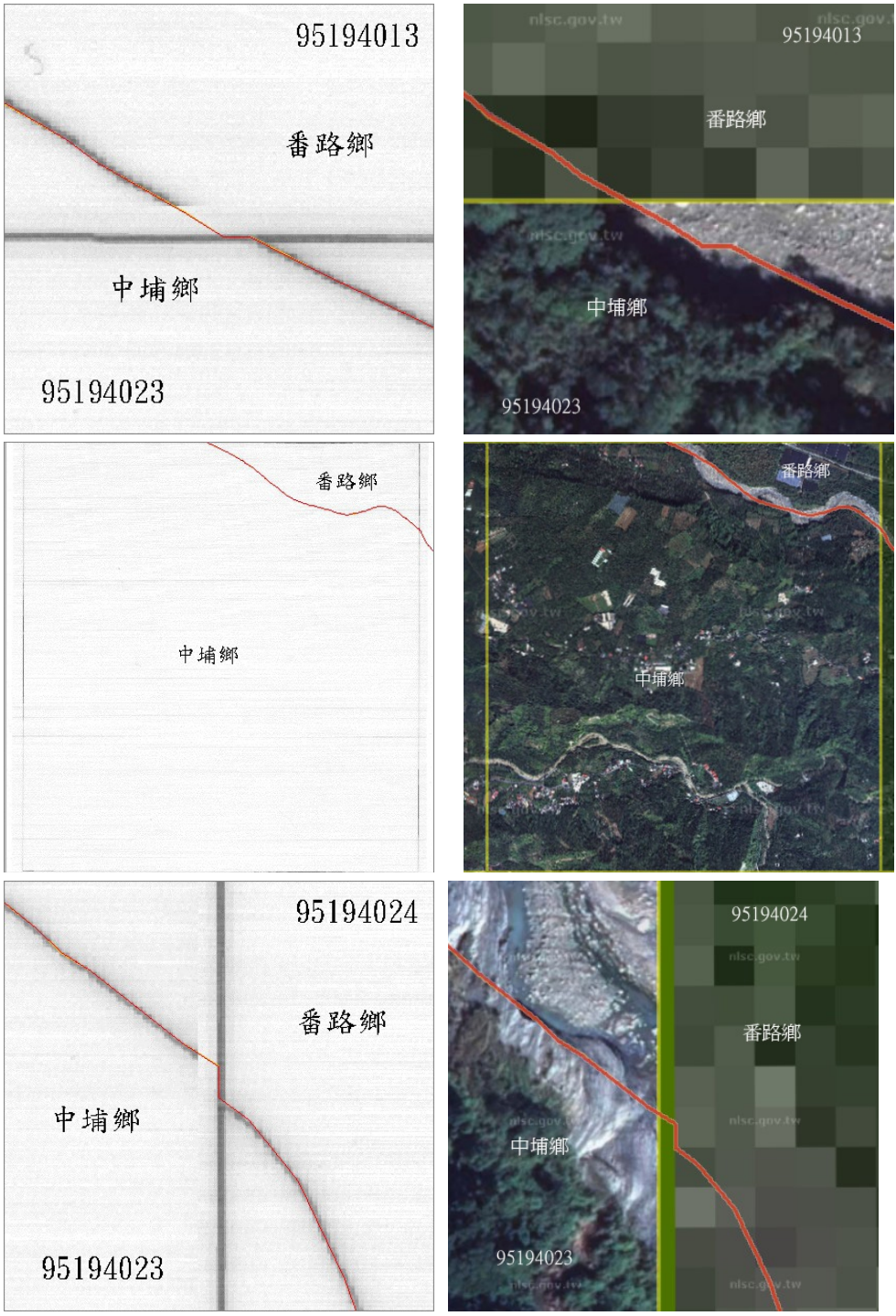
修改紀錄

修改起點(X, Y)	(199864, 2596797)	修改迄點(X, Y)	(199875, 2596754)
修改前圖片		修改後圖片	
			



編號嘉縣 27	圖名編號：番路(密)9519-IV-013	
1. 行政區：嘉義縣 中埔鄉；竹崎鄉；番路鄉		
2. 查對圖數量：3		
3. 查對確認表勾選是否一致：中埔鄉與番路鄉勾符合；竹崎鄉沒勾		
4. 指界是否一致 無新指界線		
5. 查對圖界線與目前行政區域界線是否一致：是		
6. 圖幅接邊處是否順接：(1)否； (2)與 95194023 無順接		
圖例說明	紅色：行政區域線(101 年、98 年、92 年)	
辦 法	圖幅接邊處順接修正	
決 議	圖幅接邊處順接修正	



修改紀錄

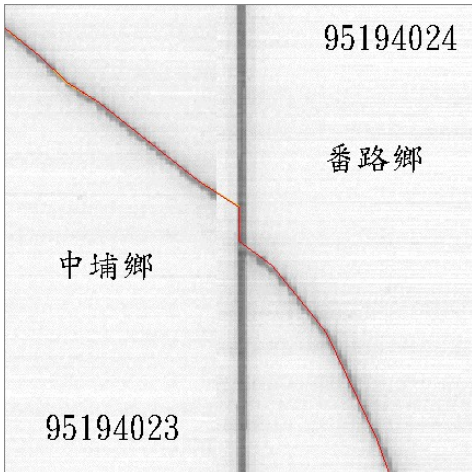

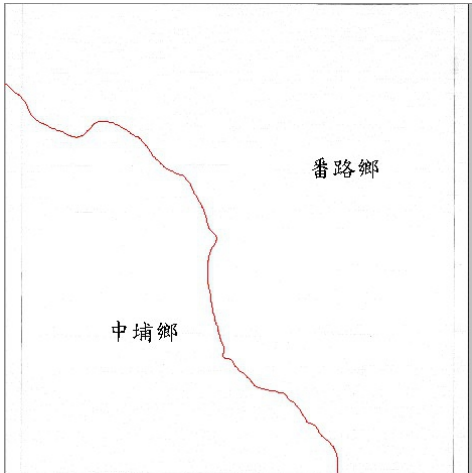

修改起點(X, Y)	(206020, 2593990)	修改迄點(X, Y)	(206044, 2593980)
修改前圖片		修改後圖片	
			

編號嘉縣 28	圖名編號：仙姑娘 9519-IV-023	
1. 行政區：嘉義縣 中埔鄉；番路鄉		
2. 查對圖數量：2		
3. 查對確認表勾 選是否一致：是		
4. 指界是否一致： 無新指界線		
5. 查對圖界線與 目前行政區域界 線是否一致：是		
6. 圖幅接邊處是 否順接：(1)否； (2) 與 95194013、95194 024 無順接		
圖例說明	紅色：行政區域線(101 年、98 年、92 年)	
辦 法	圖幅接邊處順接修正	
決 議	圖幅接邊處順接修正	



修改紀錄

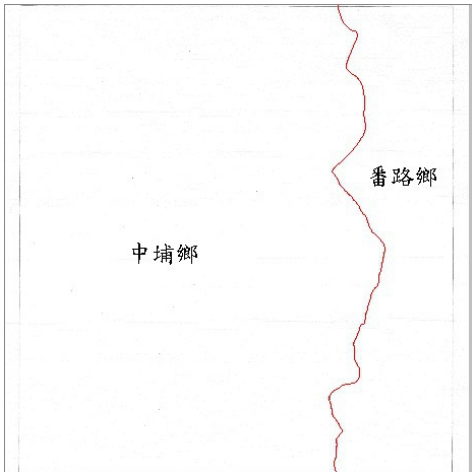
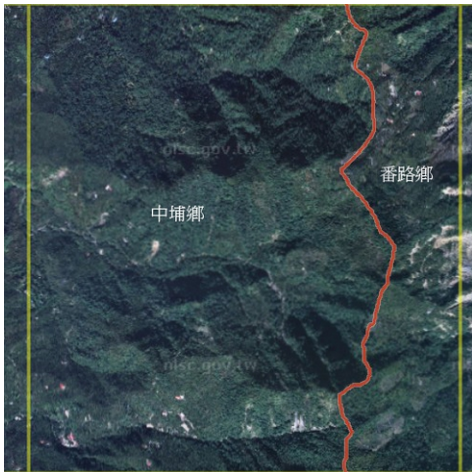
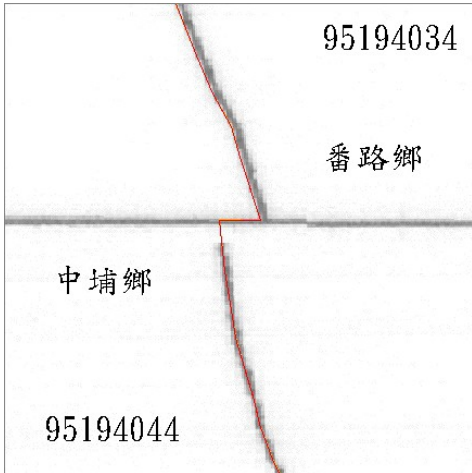
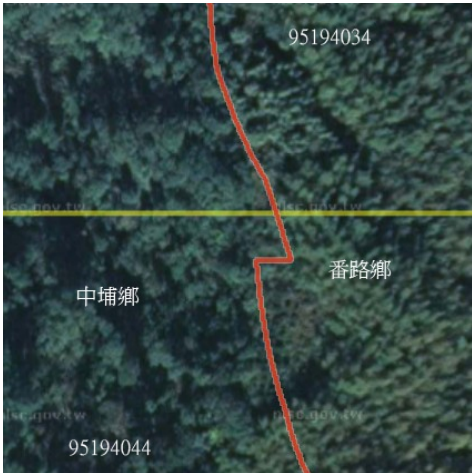
修改起點(X, Y)	(206020, 2593990)	修改迄點(X, Y)	(206044, 2593980)
修改前圖片		修改後圖片	
			

修改起點(X, Y)	(207395, 2593433)	修改迄點(X, Y)	(207411, 2593415)
修改前圖片		修改後圖片	
			



編號嘉縣 29	圖名編號：觸口 9519-IV-024	
1. 行政區：嘉義縣 中埔鄉；番路鄉		
2. 查對圖數量：2		
3. 查對確認表勾 選是否一致：是		
4. 指界是否一致： 無新指界線		
5. 查對圖界線與 目前行政區域界 線是否一致：是		
6. 圖幅接邊處是 否順接：(1)否； (2)與 95194023 無順接		
圖例說明	紅色：行政區域線(101 年、98 年、92 年)	
辦 法	圖幅接邊處順接修正	
決 議	圖幅接邊處順接修正	

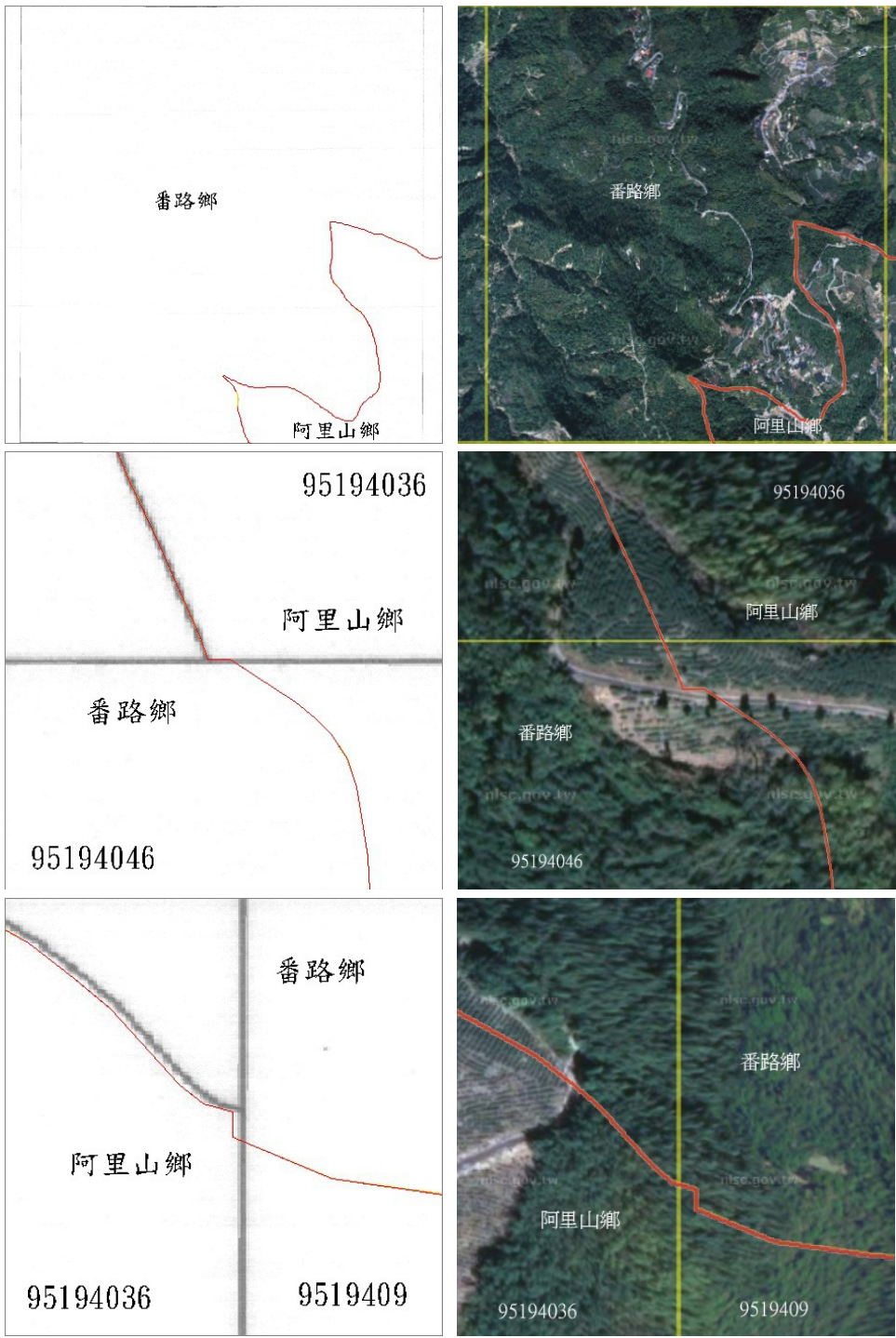
修改紀錄

修改起點(X, Y)	(207395, 2593433)	修改迄點(X, Y)	(207411, 2593415)
修改前圖片		修改後圖片	
			



編號嘉縣 30	圖名編號：外腦寮 9519-IV-034	
1. 行政區：嘉義縣 中埔鄉；番路鄉		
2. 查對圖數量：2		
3. 查對確認表勾 選是否一致：是		
4. 指界是否一致： 無新指界線		
5. 查對圖界線與 目前行政區域界 線是否一致：是		
6. 圖幅接邊處是 否順接：(1)否； (2)與 95194044 無順接		
		
圖例說明	紅色：行政區域線(101 年、98 年、92 年)	
辦 法	圖幅接邊處順接修正	
決 議	圖幅接邊處順接修正	

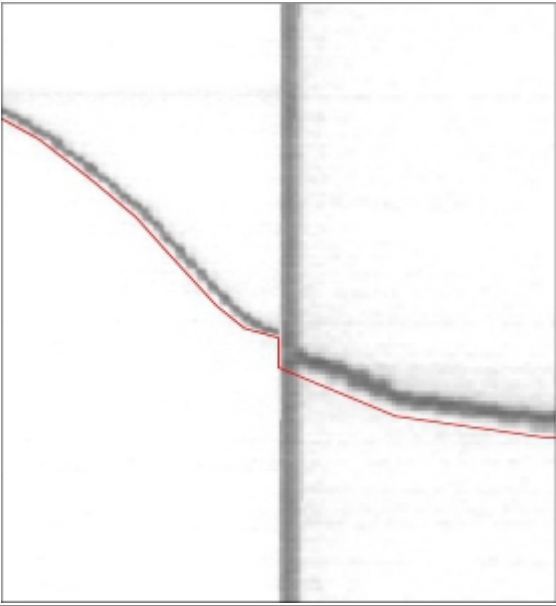
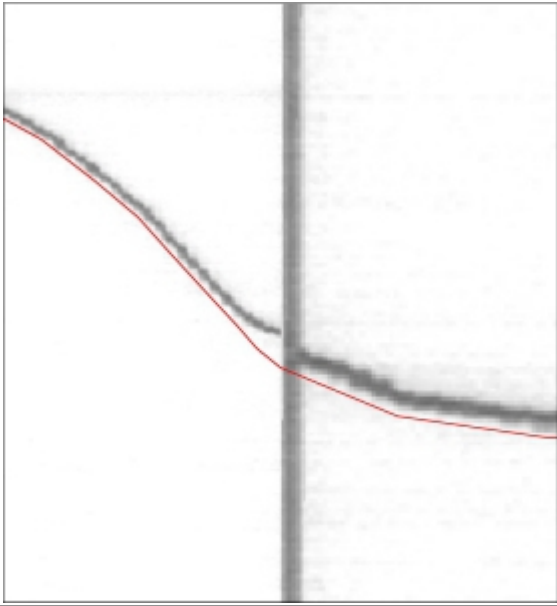
修改紀錄

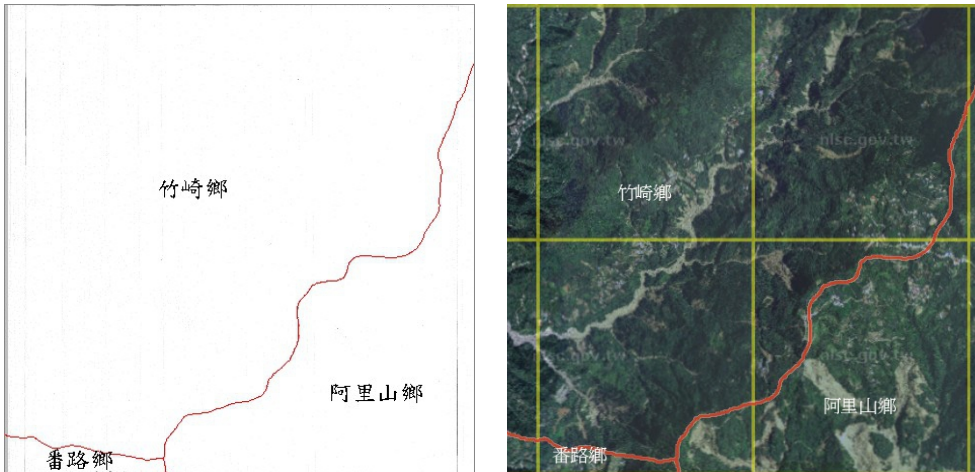

修改起點(X, Y)	(209250, 2588484)	修改迄點(X, Y)	(209263, 2588413)
修改前圖片		修改後圖片	
			

編號嘉縣 31	圖名編號：龍美 9519-IV-036	
1. 行政區：嘉義縣 阿里山鄉；番路鄉		
2. 查對圖數量:2		
3. 查對確認表勾選 是否一致：是		
4. 指界是否一致： 無新指界線		
5. 查對圖界線與目 前行政區域界線是 否一致：是		
6. 圖幅接邊處是否 順接：(1)否；(2) 與 95194046、951940 9 無順接		
圖例說明	紅色：行政區域線(101 年、98 年、92 年)	
辦 法	圖幅接邊處順接修正	
決 議	圖幅接邊處順接修正	

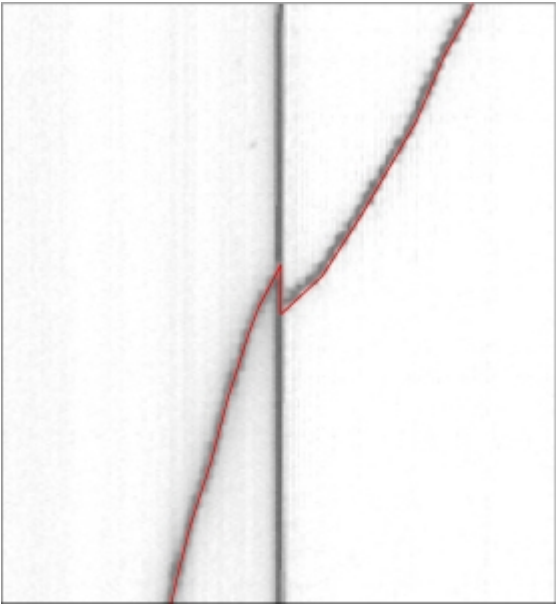
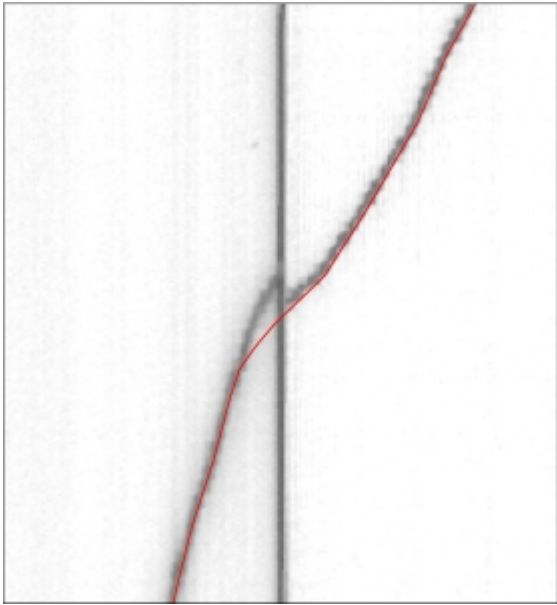
修改紀錄

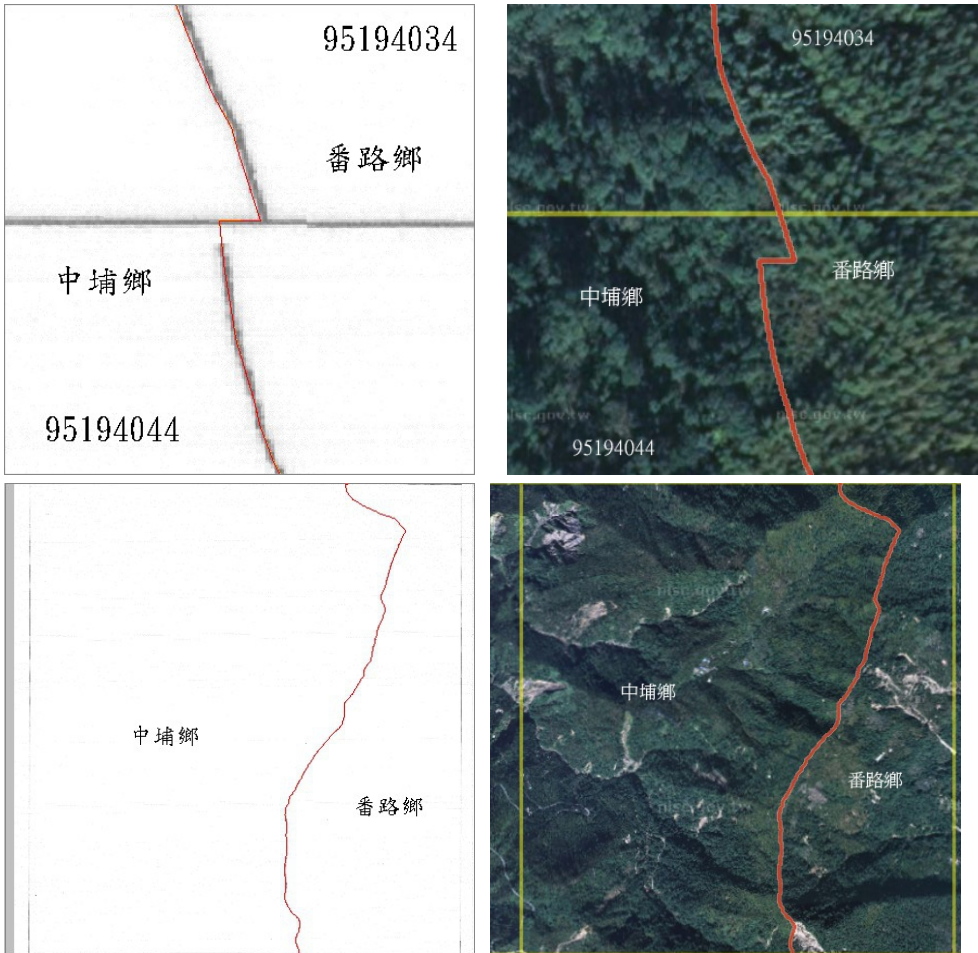
修改起點(X, Y)	(213942, 2588451)	修改迄點(X, Y)	(213963, 2588422)
修改前圖片		修改後圖片	
			

修改起點(X, Y)	(215046, 2589622)	修改迄點(X, Y)	(215058, 2589611)
修改前圖片		修改後圖片	
			



編號嘉縣 32	圖名編號：樂野 9519-IV-04	
1. 行政區：嘉義縣 竹崎鄉；阿里山鄉；番路鄉		
2. 查對圖數量：3		
3. 查對確認表勾選是否一致：阿里山鄉與番路鄉勾符合；竹崎鄉沒勾		
4. 指界是否一致 無新指界線		
5. 查對圖界線與目前行政區域界線是否一致：是		
6. 圖幅接邊處是否順接：(1)否； (2)與 9519405 無順接		
圖例說明	紅色：行政區域線(101 年、98 年、92 年)	
辦 法	圖幅接邊處順接修正	
決 議	圖幅接邊處順接修正	



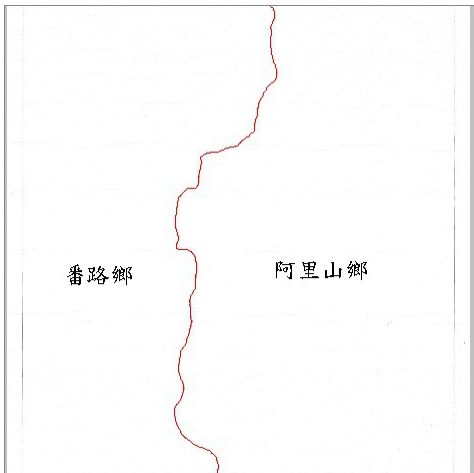

修改紀錄

修改起點(X, Y)	(220199, 2598353)	修改迄點(X, Y)	(220170, 2598315)
修改前圖片		修改後圖片	
			



編號嘉縣 33	圖名編號：大樟腳 9519-IV-044	
1. 行政區：嘉義縣 中埔鄉；番路鄉		
2. 查對圖數量:2		
3. 查對確認表勾 選是否一致：是		
4. 指界是否一致： 無新指界線		
5. 查對圖界線與 目前行政區域界 線是否一致：是		
6. 圖幅接邊處是 否順接：(1)否； (2)與 95194034 無順接		
圖例說明	紅色：行政區域線(101 年、98 年、92 年)	
辦 法	圖幅接邊處順接修正	
決 議	圖幅接邊處順接修正	

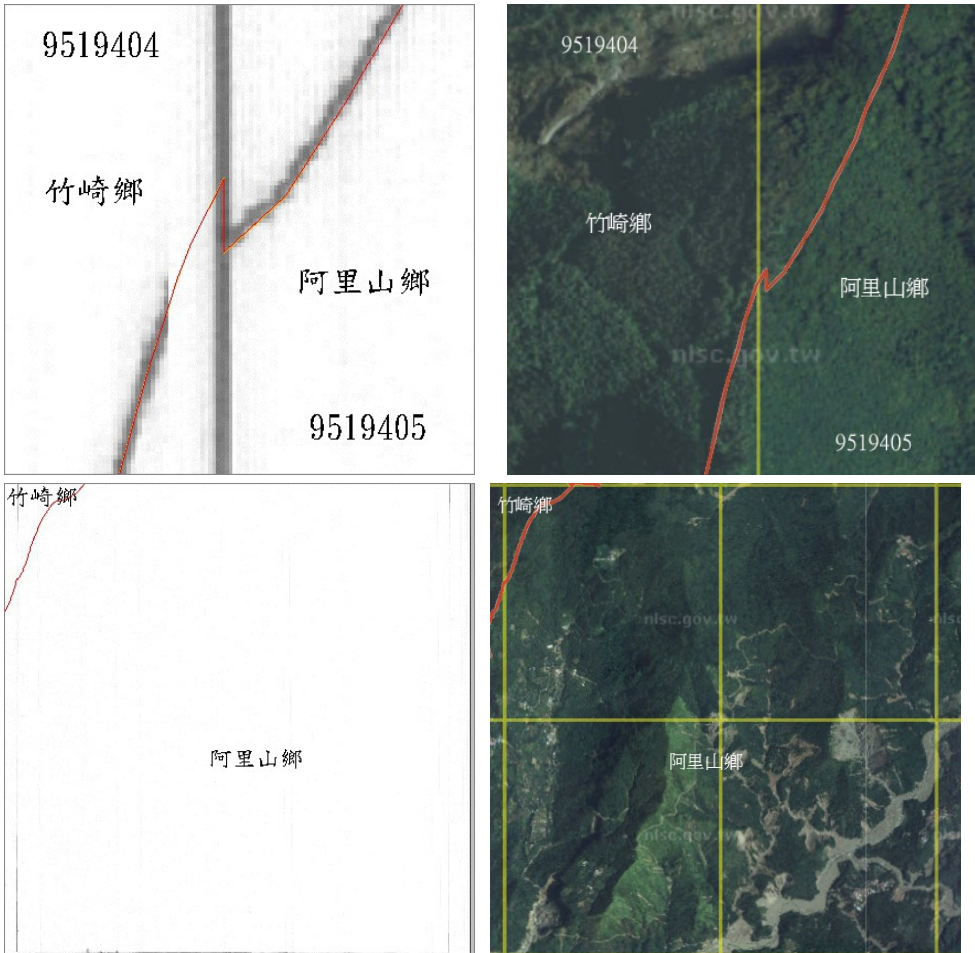
修改紀錄

修改起點(X, Y)	(209250, 2588484)	修改迄點(X, Y)	(209263, 2588413)
修改前圖片		修改後圖片	
			

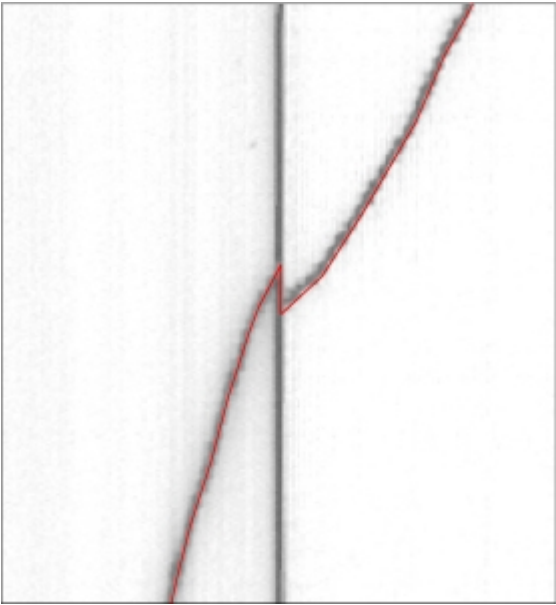
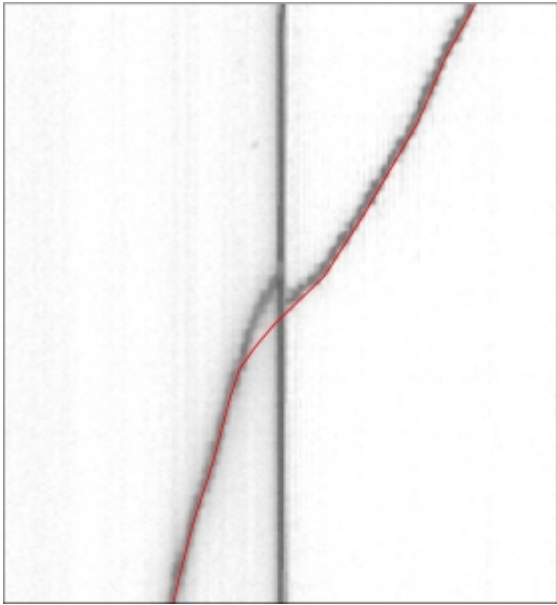
編號嘉縣 34	圖名編號：草山 9519-IV-046	
1. 行政區：嘉義縣 阿里山鄉；番路鄉		
2. 查對圖數量:2		
3. 查對確認表勾選 是否一致：是		
4. 指界是否一致： 無新指界線		
5. 查對圖界線與目 前行政區域界線是 否一致：是		
6. 圖幅接邊處是否 順接：(1)否；(2) 與 95194036 無順 接		
圖例說明	紅色：行政區域線(101 年、98 年、92 年)	
辦 法	圖幅接邊處順接修正	
決 議	圖幅接邊處順接修正	




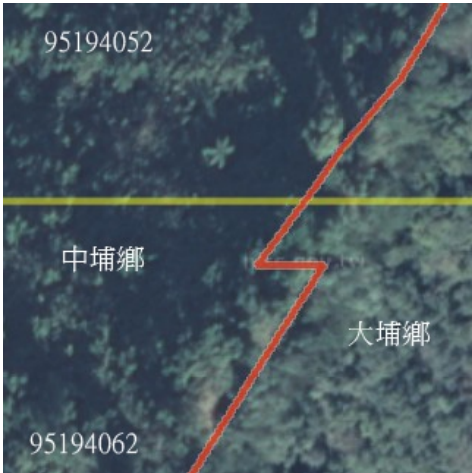
修改紀錄

修改起點(X, Y)	(213942, 2588451)	修改迄點(X, Y)	(213963, 2588422)
修改前圖片		修改後圖片	
			



編號嘉縣 35	圖名編號：達邦 9519-IV-05	
1. 行政區：嘉義縣 竹崎鄉；阿里山鄉		
2. 查對圖數量：2		
3. 查對確認表勾選是否一致：是		
4. 指界是否一致：無新指界線		
5. 查對圖界線與目前行政區域界線是否一致：是		
6. 圖幅接邊處是否順接：(1)否；(2)與 9519404 無順接		
圖例說明	紅色：行政區域線(101 年、98 年、92 年)	
辦 法	圖幅接邊處順接修正	
決 議	圖幅接邊處順接修正	

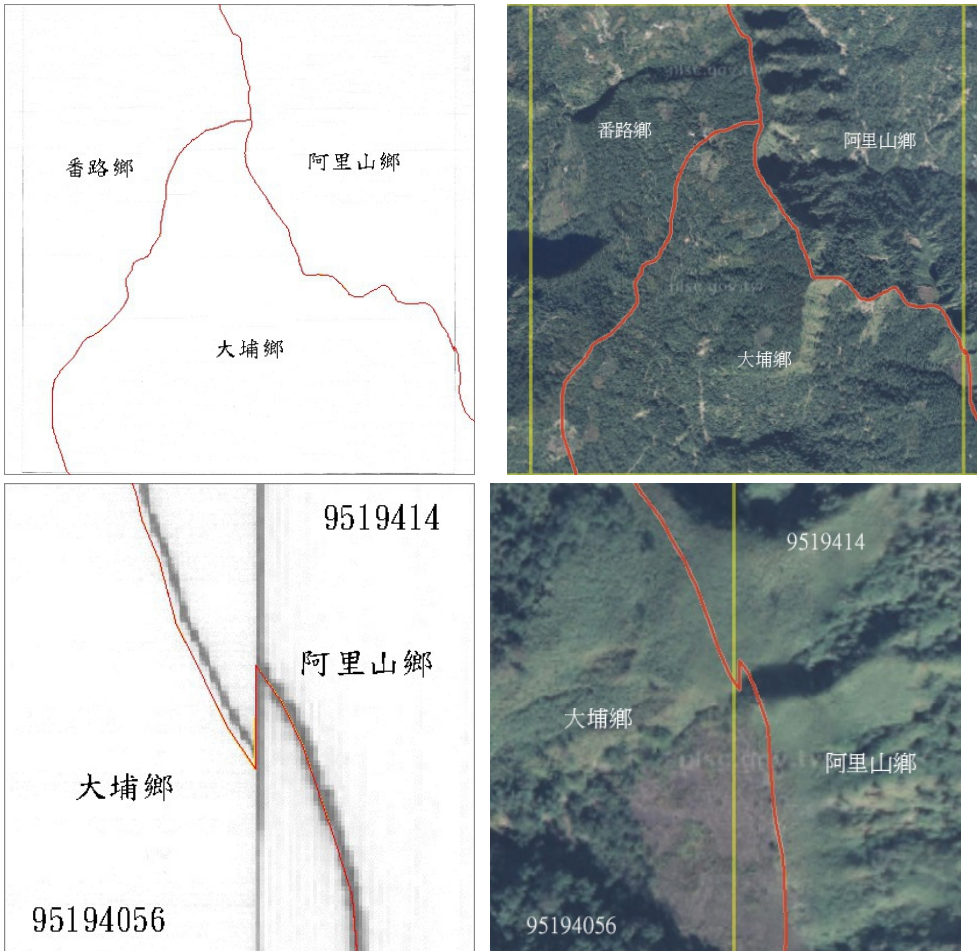

修改紀錄

修改起點(X, Y)	(220199, 2598353)	修改迄點(X, Y)	(220170, 2598315)
修改前圖片		修改後圖片	
			



編號嘉縣 36	圖名編號：東興 9519-IV-052	
1. 行政區：嘉義縣 大埔鄉；中埔鄉		
2. 查對圖數量：2		
3. 查對確認表勾 選是否一致：是		
4. 指界是否一致： 無新指界線		
5. 查對圖界線與 目前行政區域界 線是否一致：是		
6. 圖幅接邊處是 否順接：(1)否； (2)與 95194062 無順接		
		
圖例說明	紅色：行政區域線(101 年、98 年、92 年)	
辦 法	圖幅接邊處順接修正	
決 議	圖幅接邊處順接修正	


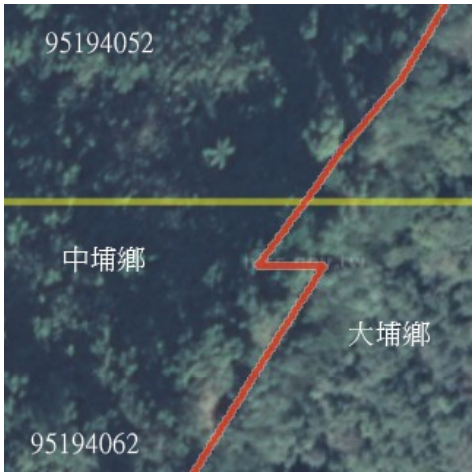
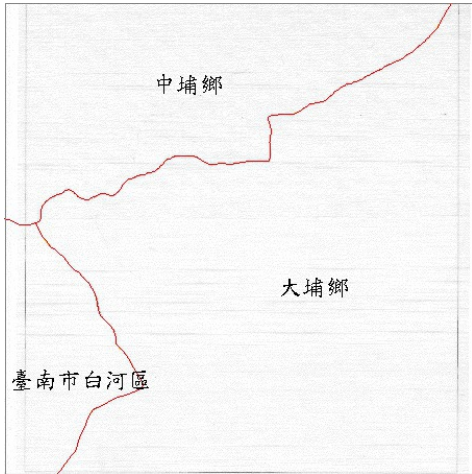

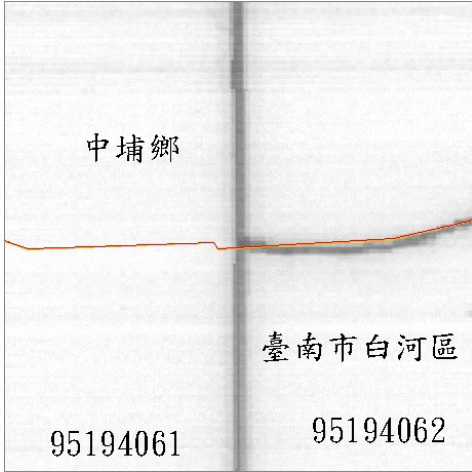

修改紀錄

修改起點(X, Y)	(204788, 2582947)	修改迄點(X, Y)	(204748, 2582874)
修改前圖片		修改後圖片	
			



編號嘉縣 37	圖名編號：石壁腳 9519-IV-056	
1. 行政區：嘉義縣 大埔鄉；阿里山鄉；番路鄉		
2. 查對圖數量：3		
3. 查對確認表勾選是否一致：是		
4. 指界是否一致：無新指界線		
5. 查對圖界線與目前行政區域界線是否一致：是		
6. 圖幅接邊處是否順接：(1)否；(2)與 9519414 無順接		
圖例說明	紅色：行政區域線(101 年、98 年、92 年)	
辦 法	圖幅接邊處順接修正	
決 議	圖幅接邊處順接修正	

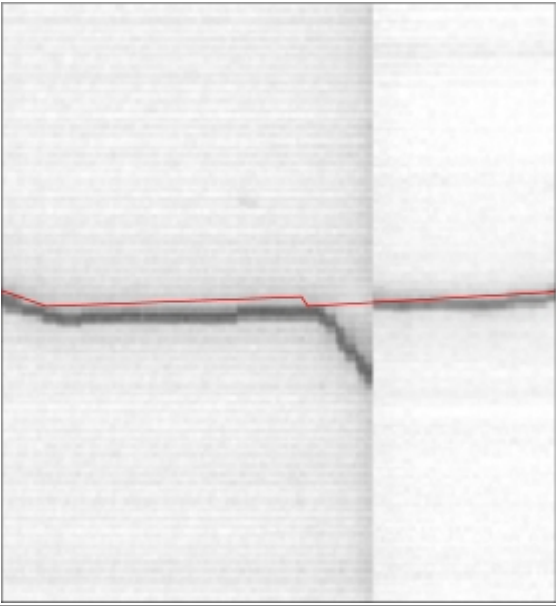

修改紀錄

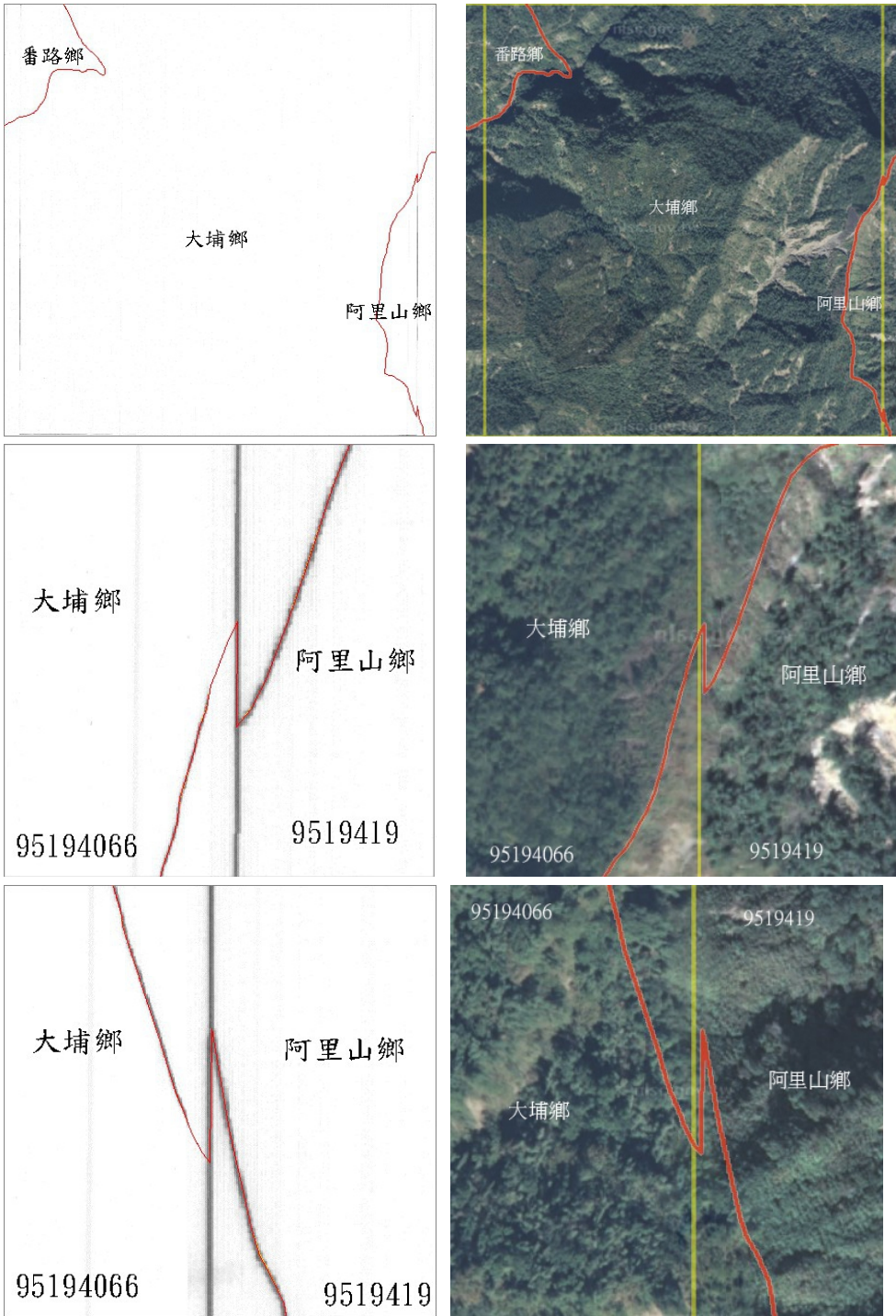
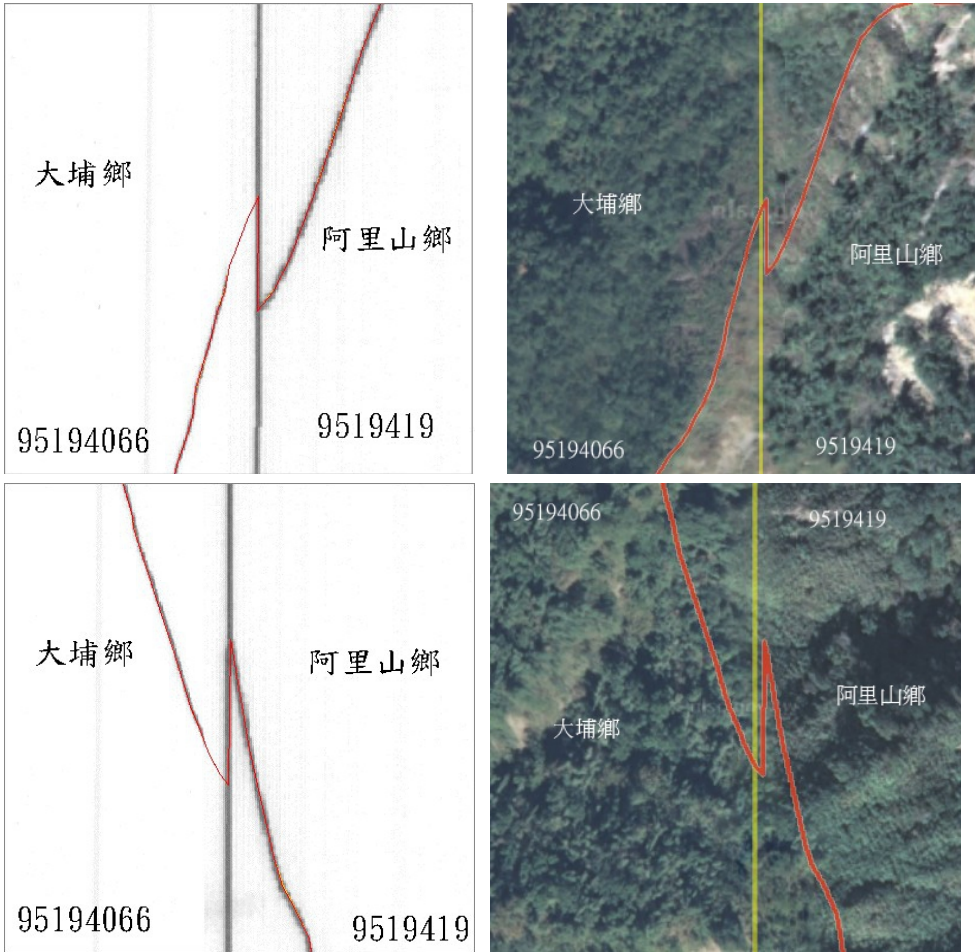
修改起點(X, Y)	(215037, 2583622)	修改迄點(X, Y)	(215063, 2583586)
修改前圖片		修改後圖片	
			

編號嘉縣 38	圖名編號：凍子頂 9519-IV-062	
1. 行政區：嘉義縣 大埔鄉；中埔鄉； 臺南市白河區	 	
2. 查對圖數量：2		
3. 查對確認表勾選是否一致：(1) 大埔鄉與中埔鄉一致；(2)無相鄰鄉鎮膠片參考		
4. 指界是否一致： (1)無新指界線； (2)無相鄰鄉鎮膠片參考	 	
5. 查對圖界線與目前行政區域界線是否一致：(1) 大埔鄉與中埔鄉一致；(2)無相鄰鄉鎮膠片參考		
6. 圖幅接邊處是否順接：(1)否； (2)與 95194052、95194061 無順接	 	
圖例說明	紅色：行政區域線(101 年、98 年、92 年)	
辦 法	(1)圖幅接邊處順接修正；(2)移由縣市界圖幅接邊處順接修正	
決 議	圖幅接邊處順接修正，並據以修正縣市界	



修改紀錄

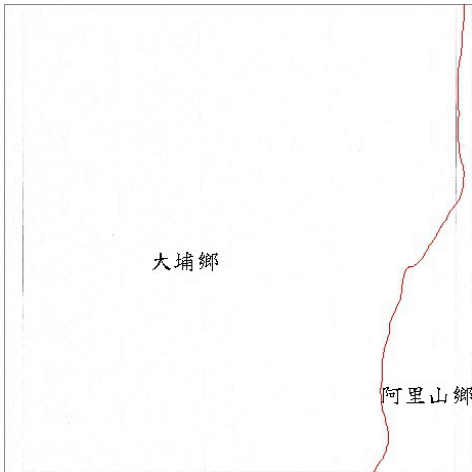

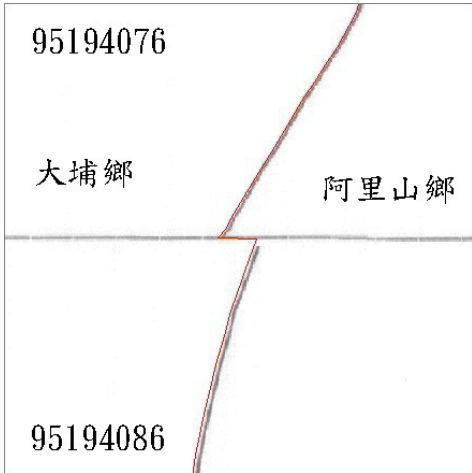
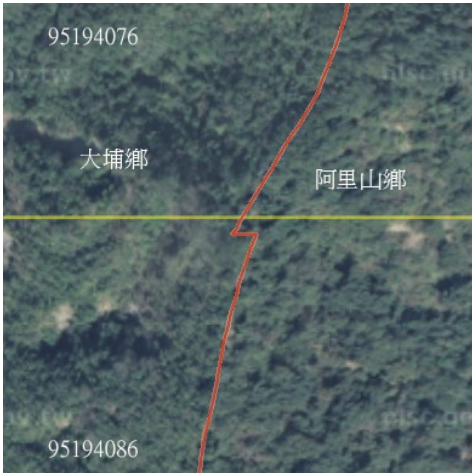
修改起點(X, Y)	(204788, 2582947)	修改迄點(X, Y)	(204748, 2582874)
修改前圖片		修改後圖片	
			

修改起點(X, Y)	(202227, 2581609)	修改迄點(X, Y)	(202280, 2581611)
修改前圖片		修改後圖片	
			



編號嘉縣 39	圖名編號：石炭頂 9519-IV-066	
1. 行政區：嘉義縣 大埔鄉；番路鄉；阿里山鄉		
2. 查對圖數量：3		
3. 查對確認表勾選是否一致：是		
4. 指界是否一致：無新指界線		
5. 查對圖界線與目前行政區域界線是否一致：是		
6. 圖幅接邊處是否順接：(1)否；(2)與 9519419 無順接		
圖例說明	紅色：行政區域線(101 年、98 年、92 年)	
辦 法	圖幅接邊處順接修正	
決 議	圖幅接邊處順接修正	

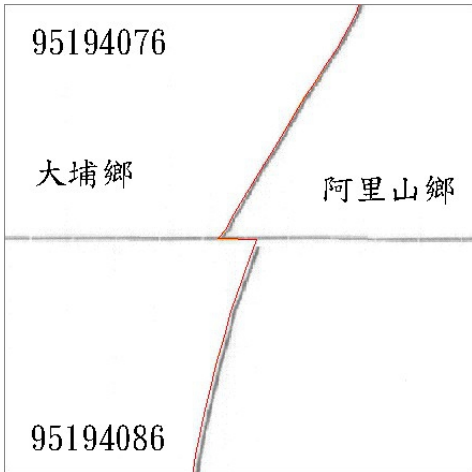
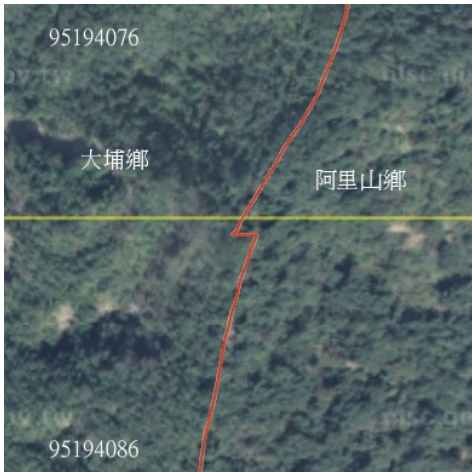
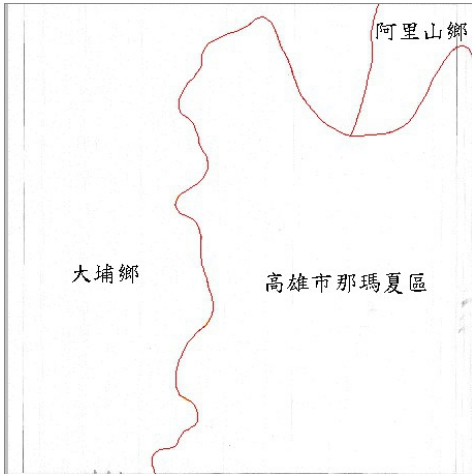

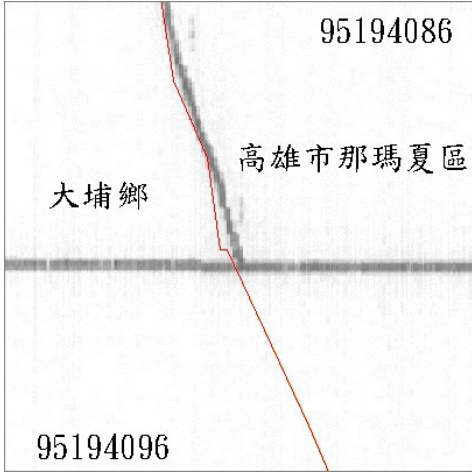
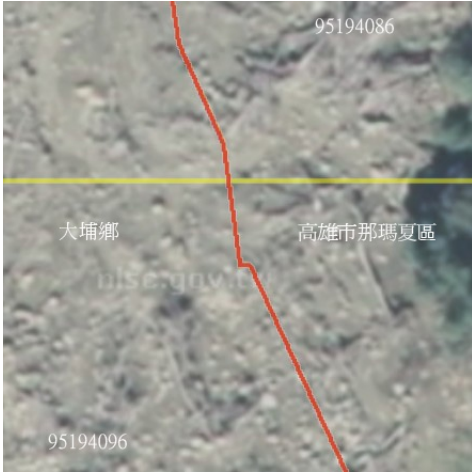
修改紀錄

修改起點(X, Y)	(215054, 2581766)	修改迄點(X, Y)	(215056, 2580199)
修改前圖片		修改後圖片	
			



編號嘉縣 40	圖名編號：內葉翅 9519-IV-076	
1. 行政區：嘉義縣 大埔鄉；阿里山鄉		
2. 查對圖數量：2		
3. 查對確認表勾選是否一致：是		
4. 指界是否一致：無新指界線		
5. 查對圖界線與目前行政區域界線是否一致：是		
6. 圖幅接邊處是否順接：(1)否； (2)與 95194086 無順接		
圖例說明	紅色：行政區域線(101 年、98 年、92 年)	
辦 法	圖幅接邊處順接修正	
決 議	圖幅接邊處順接修正	

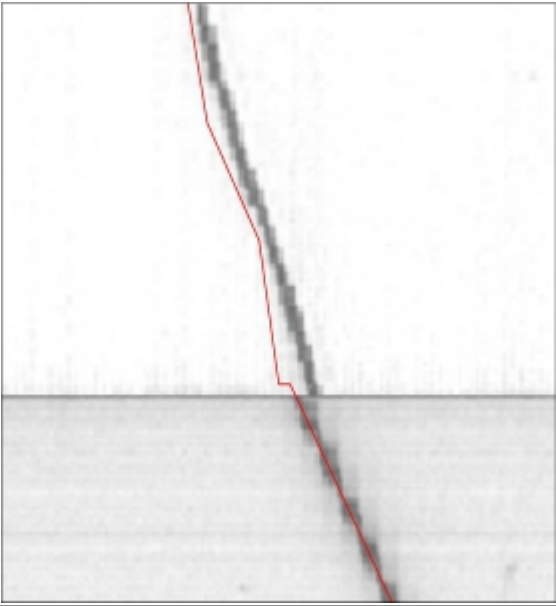

修改紀錄


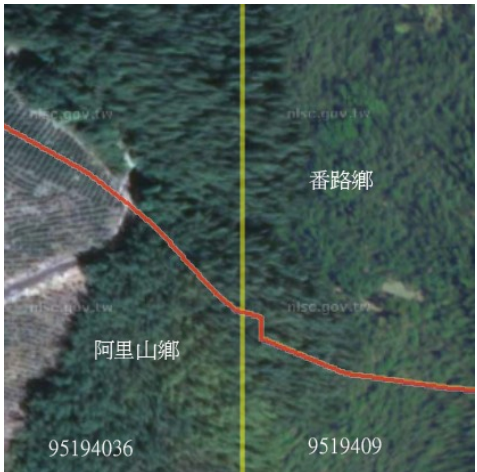


修改起點(X, Y)	(214575, 2577397)	修改迄點(X, Y)	(214548, 2577304)
修改前圖片		修改後圖片	
			

編號嘉縣 41	圖名編號：射兔潭 9519-IV-086	
1. 行政區：嘉義縣大埔鄉；阿里山鄉；高雄市那瑪夏區		
2. 查對圖數量：2		
3. 查對確認表勾選是否一致：(1) 大埔鄉與阿里山鄉一致；(2) 無相鄰鄉鎮膠片參考		
4. 指界是否一致：(1) 無新指界線；(2) 無相鄰鄉鎮膠片參考		
5. 查對圖界線與目前行政區域界線是否一致：(1) 大埔鄉與阿里山鄉一致；(2) 無相鄰鄉鎮膠片參考		
6. 圖幅接邊處是否順接：(1) 否；(2) 與 95194076、95194096 無順接		
圖例說明	紅色：行政區域線(101 年、98 年、92 年)	
辦 法	(1) 圖幅接邊處順接修正；(2) 移由縣市界圖幅接邊處順接修正	
決 議	圖幅接邊處順接修正，並據以修正縣市界	

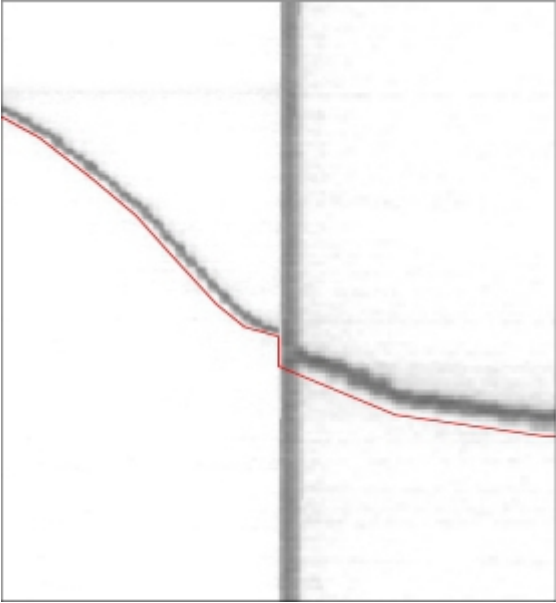
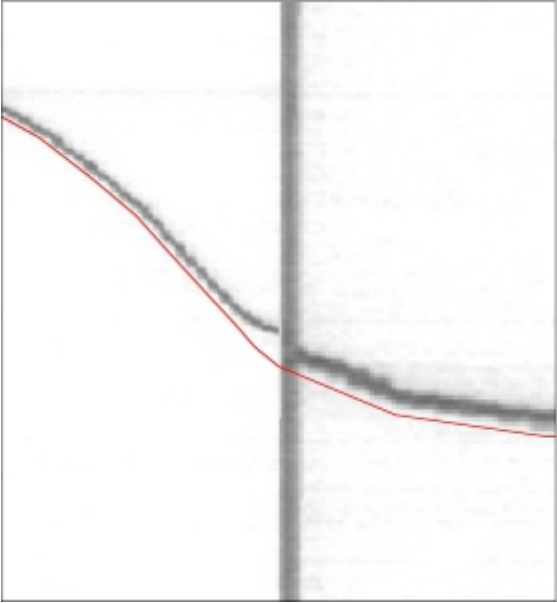
修改紀錄

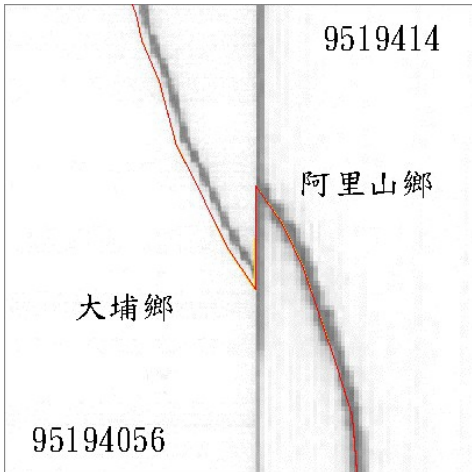
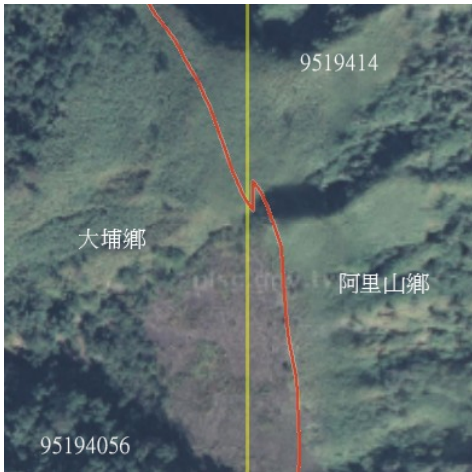


修改起點(X, Y)	(214575, 2577397)	修改迄點(X, Y)	(214548, 2577304)
修改前圖片		修改後圖片	
			

修改起點(X, Y)	(213238, 2574601)	修改迄點(X, Y)	(213255, 2574557)
修改前圖片		修改後圖片	
			



編號嘉縣 42	圖名編號：隙頂 9519-IV-09	
1. 行政區：嘉義縣 阿里山鄉；番路鄉		
2. 查對圖數量:2		
3. 查對確認表勾選 是否一致：是		
4. 指界是否一致： 無新指界線		
5. 查對圖界線與目 前行政區域界線是 否一致：是		
6. 圖幅接邊處是否 順接：(1)否；(2) 與 95194036 無順 接		
圖例說明	紅色：行政區域線(101 年、98 年、92 年)	
辦 法	圖幅接邊處順接修正	
決 議	圖幅接邊處順接修正	

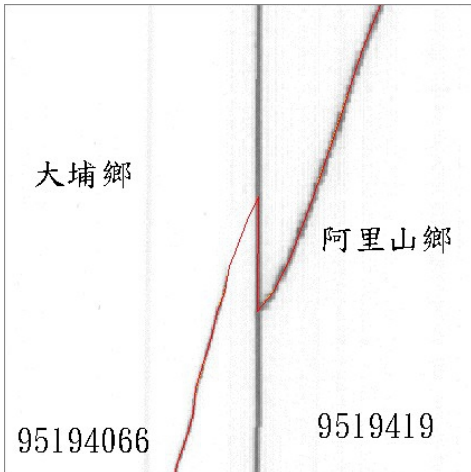

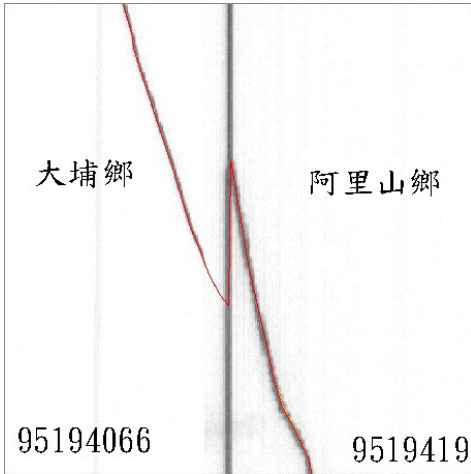



修改紀錄

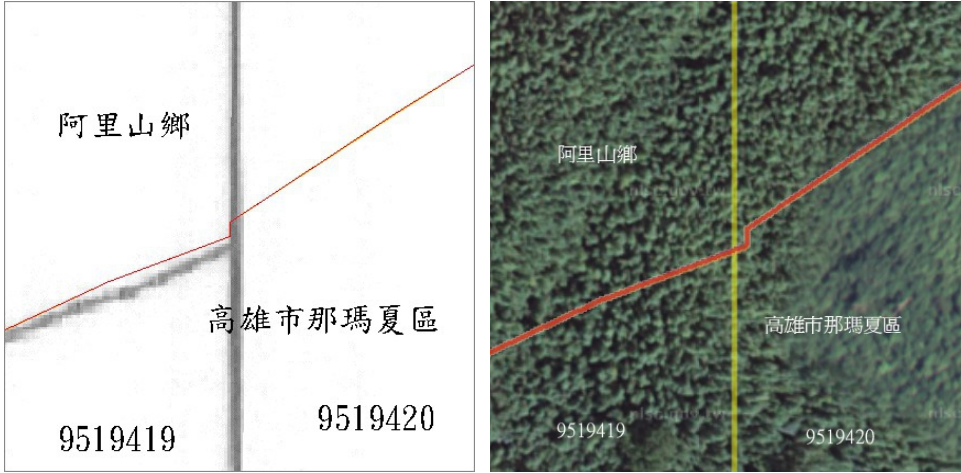
修改起點(X, Y)	(215046, 2589622)	修改迄點(X, Y)	(215058, 2589611)
修改前圖片		修改後圖片	
			

編號嘉縣 43	圖名編號：山美 9519-IV-14	
1. 行政區：嘉義縣 大埔鄉；阿里山鄉		
2. 查對圖數量：2		
3. 查對確認表勾選是否一致：是		
4. 指界是否一致：無新指界線		
5. 查對圖界線與目前行政區域界線是否一致：是		
6. 圖幅接邊處是否順接：(1)否； (2)與 95194056 無順接		
圖例說明	紅色：行政區域線(101 年、98 年、92 年)	
辦 法	圖幅接邊處順接修正	
決 議	圖幅接邊處順接修正	



修改紀錄



修改起點(X, Y)	(215037, 2583622)	修改迄點(X, Y)	(215063, 2583586)
修改前圖片		修改後圖片	
			

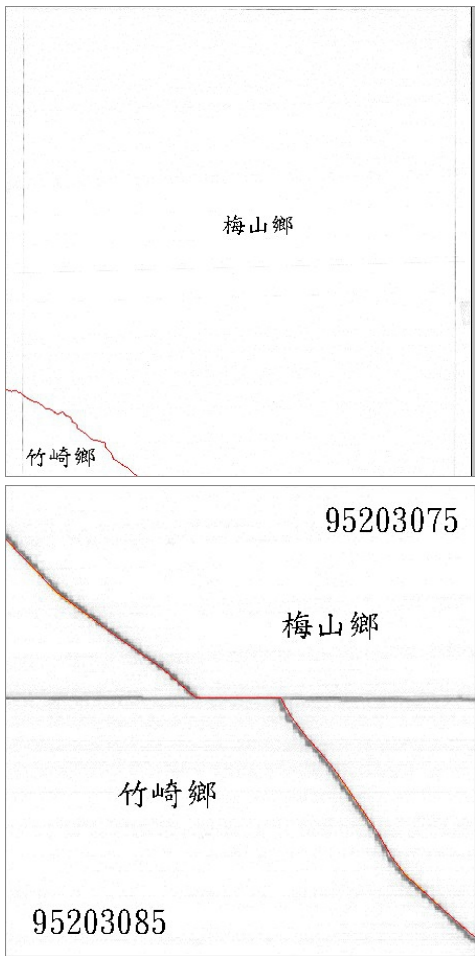

編號嘉縣 44	圖名編號：新美 9519-IV-19	
1. 行政區：嘉義縣 大埔鄉；阿里山鄉； 高雄市那瑪夏區		
2. 查對圖數量：2		
3. 查對確認表勾選是否一致：(1) 大埔鄉與阿里山鄉一致；(2)無相鄰鄉鎮影片參考		
4. 指界是否一致： (1)無新指界線； (2)無相鄰鄉鎮影片參考		
5. 查對圖界線與目前行政區域界線是否一致：(1) 大埔鄉與阿里山鄉一致；(2)無相鄰鄉鎮影片參考		
6. 圖幅接邊處是否順接：(1)否； (2)與 95194066、9519420 無順接		

	
圖例說明	紅色：行政區域線(101 年、98 年、92 年)
辦 法	(1)圖幅接邊處順接修正；(2)移由縣市界圖幅接邊處順接修正
決 議	圖幅接邊處順接修正，並據以修正縣市界

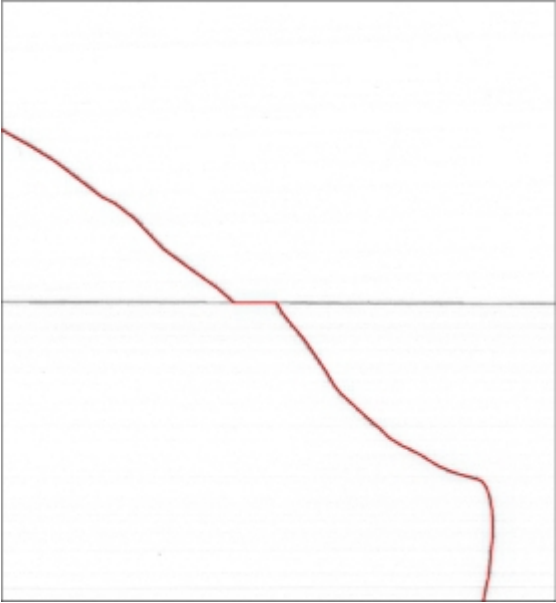
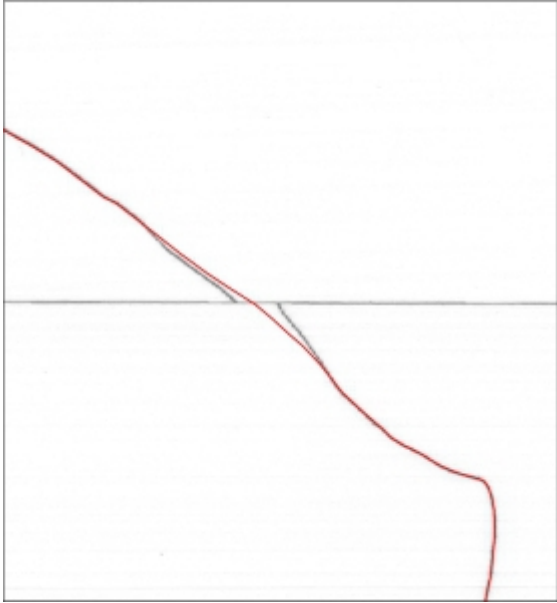
修改紀錄





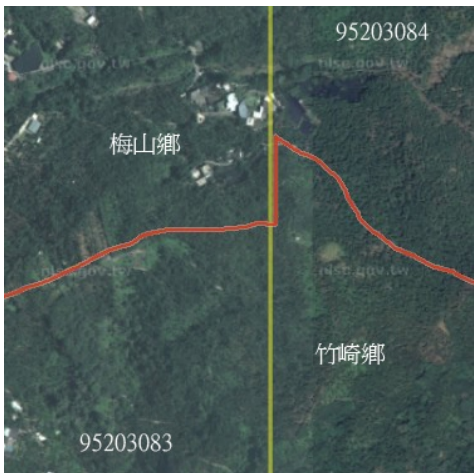
修改起點(X, Y)	(215054, 2581766)	修改迄點(X, Y)	(215056, 2580199)
修改前圖片		修改後圖片	
			

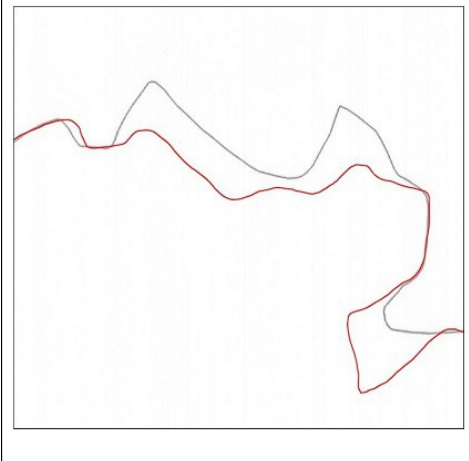
修改起點(X, Y)	(220108, 2578115)	修改迄點(X, Y)	(220189, 2578162)
修改前圖片		修改後圖片	
			

編號嘉縣 45	圖名編號：掘尺嶺 9520-III-075	
1. 行政區：嘉義縣 竹崎鄉；梅山鄉	<div></div> <div></div>	
2. 查對圖數量：2		
3. 查對確認表勾選是否一致：是		
4. 指界是否一致： 無新指界線		
5. 查對圖界線與 目前行政區域界 線是否一致：是		
6. 圖幅接邊處是 否順接：(1)否； (2)與 95203085 無順接		
圖例說明	紅色：行政區域線(101 年、98 年、92 年)	
辦 法	圖幅接邊處順接修正	
決 議	圖幅接邊處順接修正	

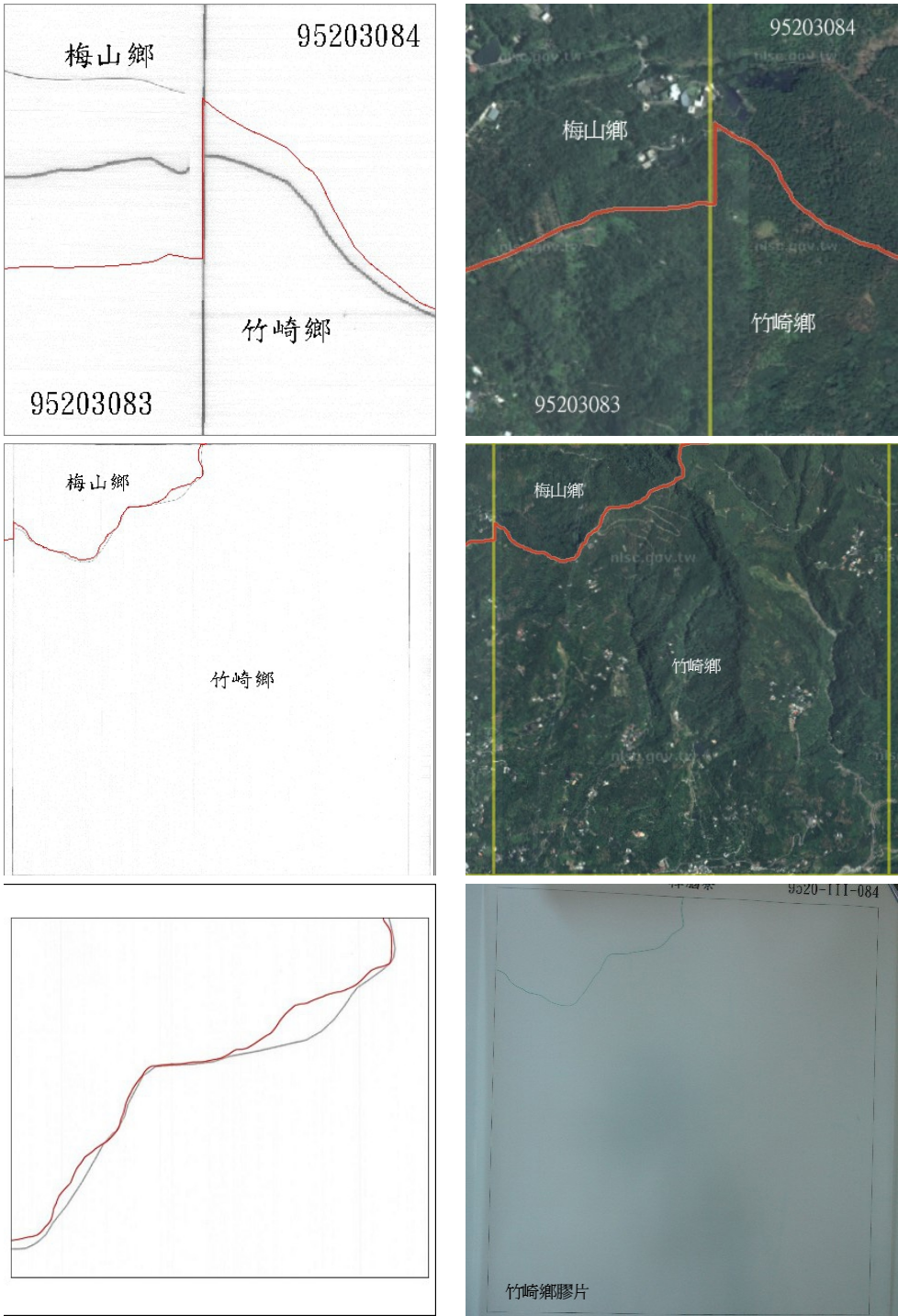
修改紀錄


修改起點(X, Y)	(210617, 2605097)	修改迄點(X, Y)	(210739, 2604996)
修改前圖片		修改後圖片	
			

編號嘉縣 46	圖名編號：覆鼎金 9520-III-083	
1. 行政區：嘉義縣 竹崎鄉；梅山鄉		
2. 查對圖數量：2		
3. 查對確認表勾 選是否一致：是		
4. 指界是否一致： 無新指界線		
5. 查對圖界線與 目前行政區域界 線是否一致：否 向量圖與膠片不 一致		
6. 圖幅接邊處是 否順接：(1)否； (2)與 95203084 無順接		
		

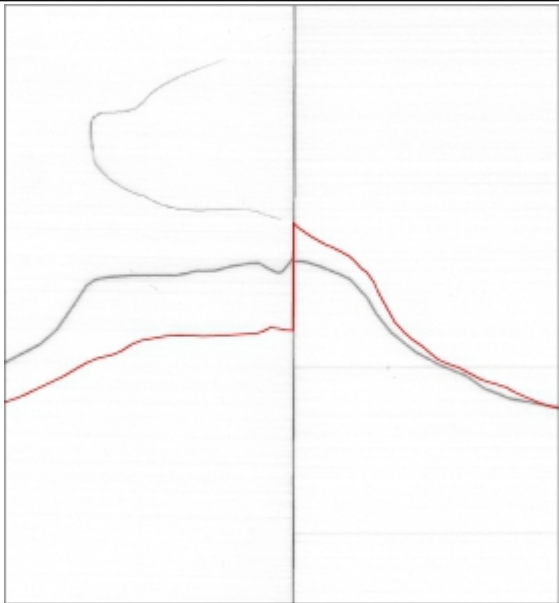
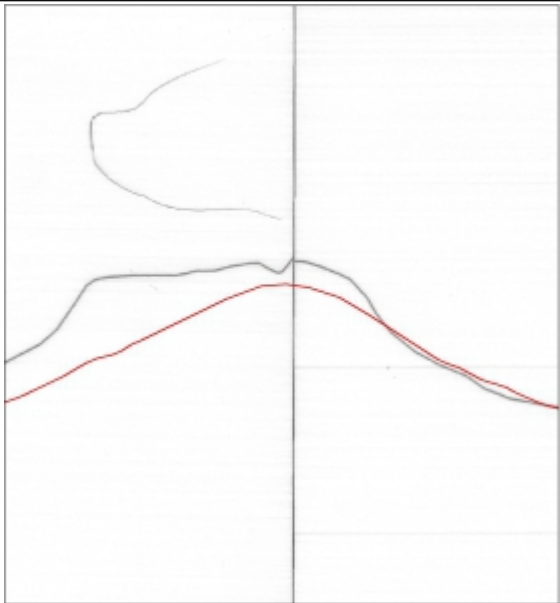
	
圖例說明	紅色：行政區域線(101 年、98 年、92 年)；黑色：膠片線條
辦 法	(1)圖幅接邊處差異過大，暫不修正；(2)鄉鎮界暫不修正，待協調結果再成修正
決 議	(1)圖幅接邊處順接修正；(2)竹崎鄉與梅山鄉界線暫不修正

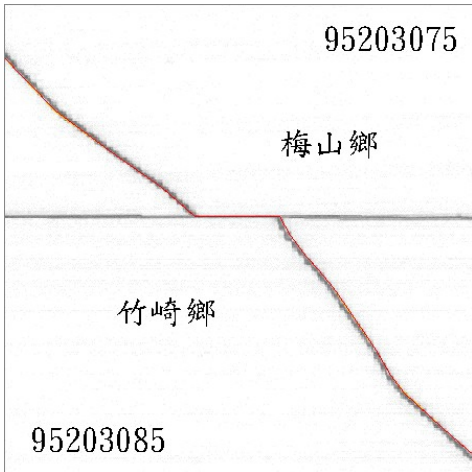



本案修改前後對照請參考 9520-III-084 案

編號嘉縣 47	圖名編號：樟腦寮 9520-III-084	
1. 行政區：嘉義縣 竹崎鄉；梅山鄉		
2. 查對圖數量:2		
3. 查對確認表勾 選是否一致：是		
4. 指界是否一致： 無新指界線		
5. 查對圖界線與 目前行政區域界 線是否一致：否 向量圖與膠片不 一致		
6. 圖幅接邊處是 否順接：(1)否； (2)與 95203083 無順接		

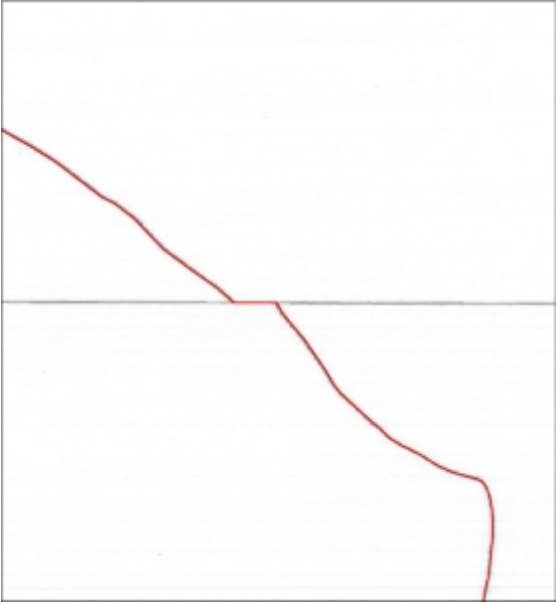
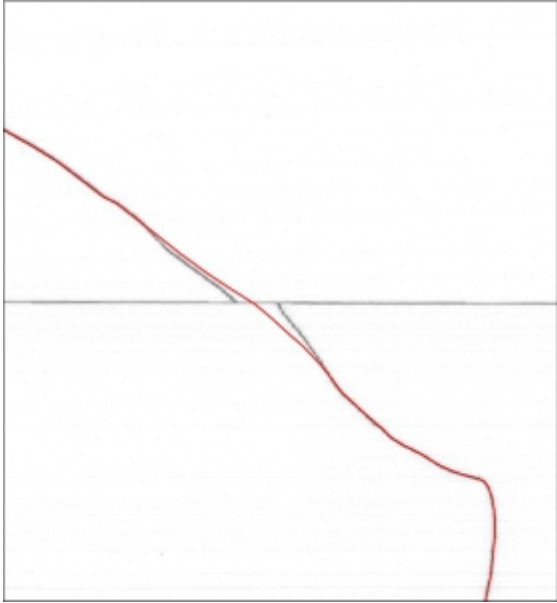
	
圖例說明	紅色：行政區域線(101 年、98 年、92 年)；黑色：膠片線條
辦 法	(1)圖幅接邊處差異過大，暫不修正；(2)鄉鎮界暫不修正，待協調結果再成修正
決 議	(1)圖幅接邊處順接修正；(2)竹崎鄉與梅山鄉界線暫不修正


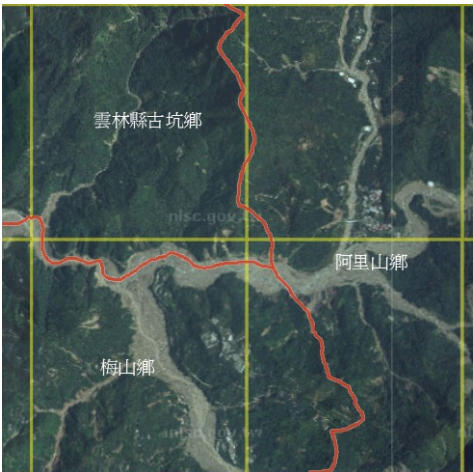
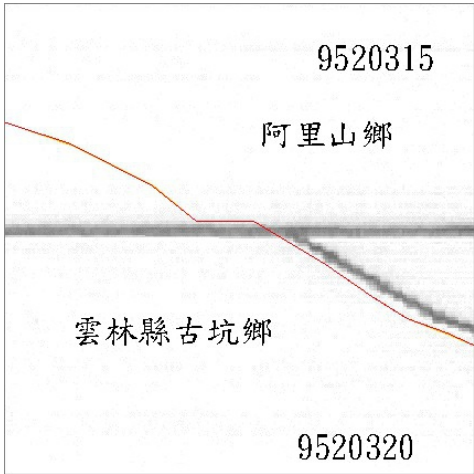
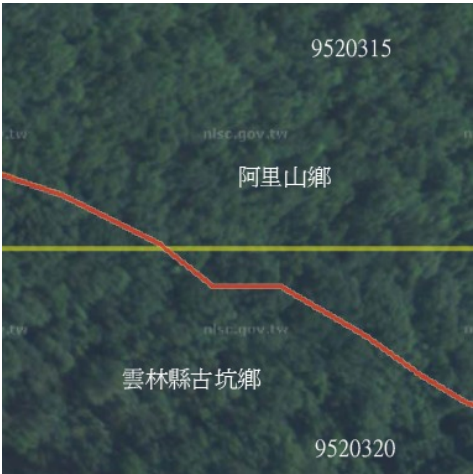
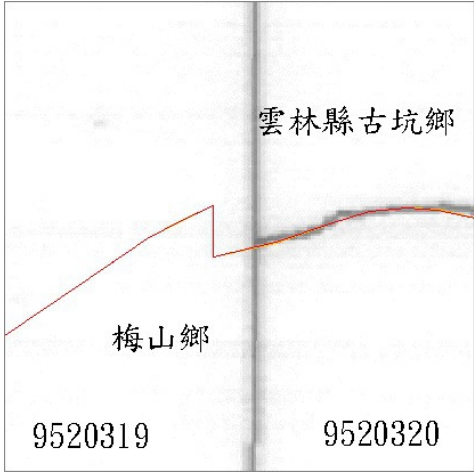

修改紀錄

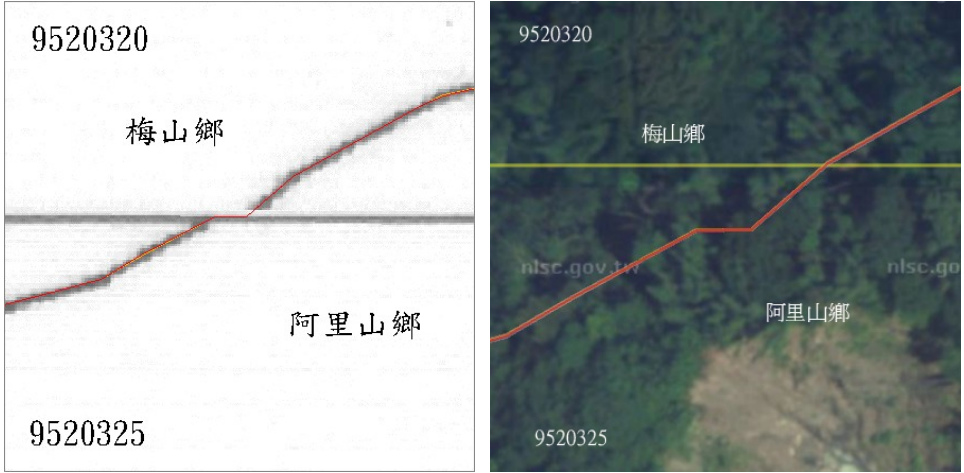
修改起點(X, Y)	(207282, 2604434)	修改迄點(X, Y)	(207584, 2604415)
修改前圖片		修改後圖片	
			

編號嘉縣 48	圖名編號：塘湖 9520-III-085	
1. 行政區：嘉義縣 竹崎鄉；梅山鄉		
2. 查對圖數量：2		
3. 查對確認表勾 選是否一致：是		
4. 指界是否一致： 無新指界線		
5. 查對圖界線與 目前行政區域界 線是否一致：是		
6. 圖幅接邊處是 否順接：(1)否； (2)與 95203075 無順接		
圖例說明	紅色：行政區域線(101 年、98 年、92 年)	
辦 法	圖幅接邊處順接修正	
決 議	圖幅接邊處順接修正	



修改紀錄


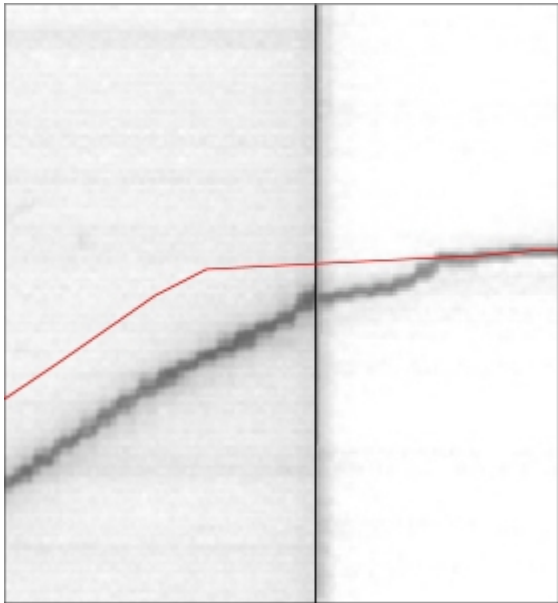
修改起點(X, Y)	(210617, 2605097)	修改迄點(X, Y)	(210739, 2604996)
修改前圖片		修改後圖片	
			

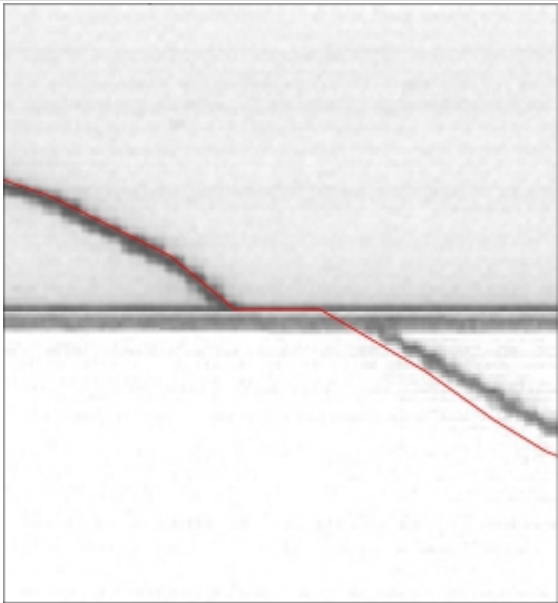
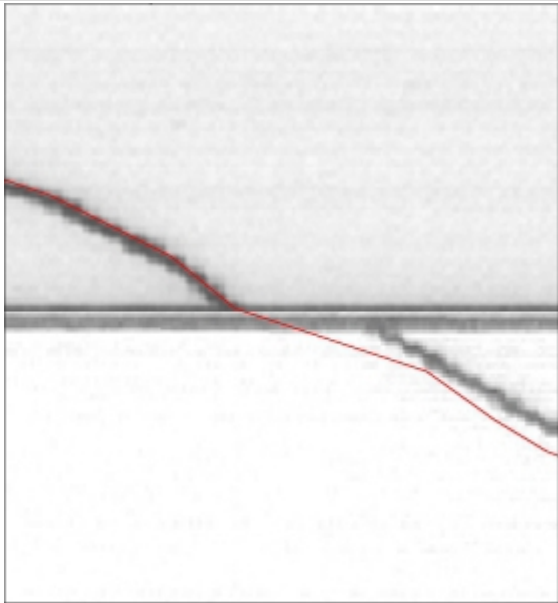
編號嘉縣 49	圖名編號：豐山 9520-III-20	
1. 行政區：嘉義縣 阿里山鄉；梅山鄉；雲林縣古坑鄉	 	
2. 查對圖數量:2		
3. 查對確認表勾選是否一致：(1)阿里山鄉與梅山鄉一致；(2)無相鄰鄉鎮膠片參考	 	
4. 指界是否一致： (1)無新指界線； (2)無相鄰鄉鎮膠片參考		
5. 查對圖界線與目前行政區域界線是否一致：(1)阿里山鄉與梅山鄉一致；(2)無相鄰鄉鎮膠片參考	 	
6. 圖幅接邊處是否順接：(1)否；(2)與 9520315、9520319、9520325 無順接		

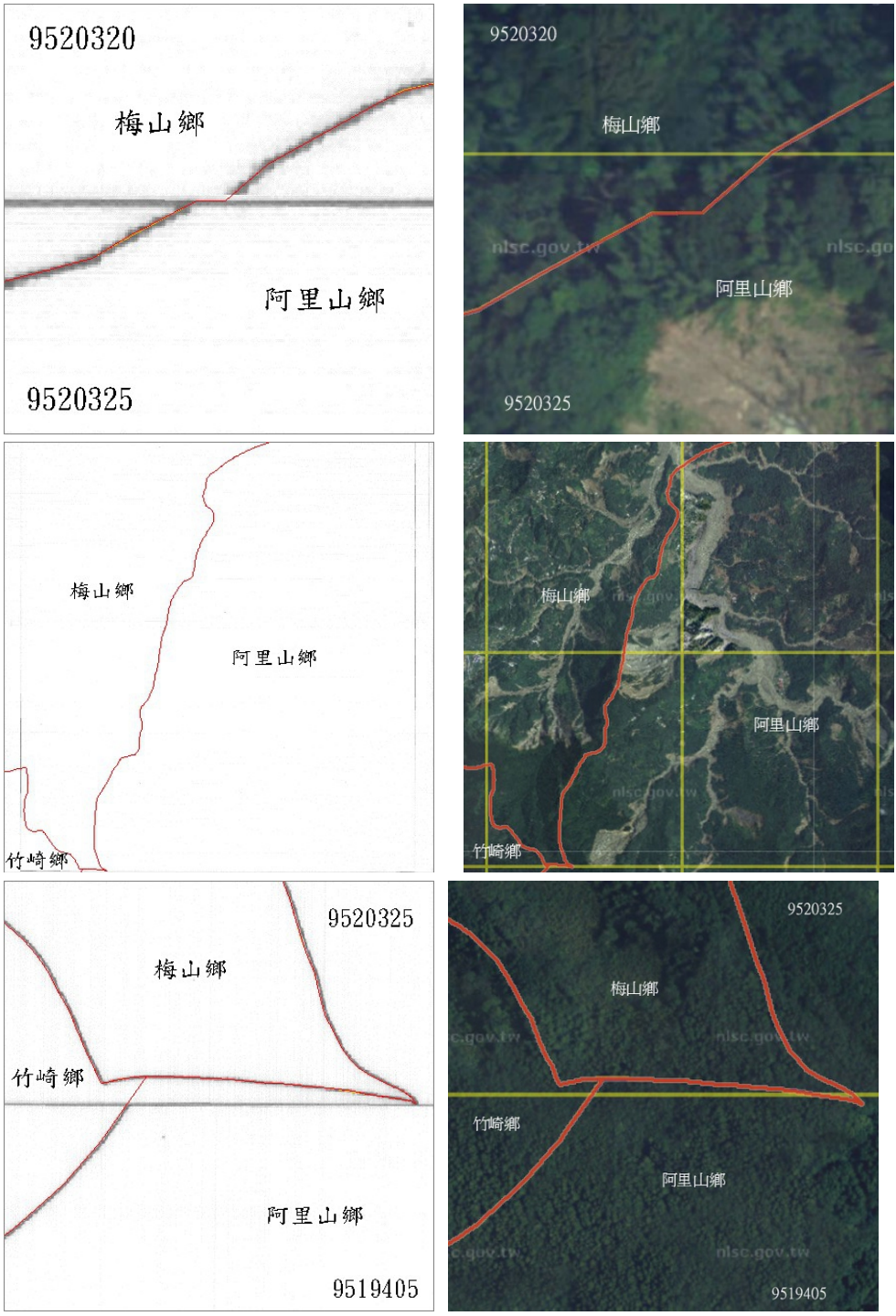
	
圖例說明	紅色：行政區域線(101 年、98 年、92 年)
辦 法	(1)圖幅接邊處順接修正；(2)移由縣市界圖幅接邊處順接修正
決 議	圖幅接邊處順接修正，並據以修正縣市界

修改紀錄



修改起點(X, Y)	(223389, 2604996)	修改迄點(X, Y)	(223449, 2605028)
修改前圖片		修改後圖片	
			


修改起點(X, Y)	(220156, 2608046)	修改迄點(X, Y)	(220259, 2608070)
修改前圖片		修改後圖片	
			

修改起點(X, Y)	(222468, 2610581)	修改迄點(X, Y)	(222547, 2610543)
修改前圖片		修改後圖片	
			

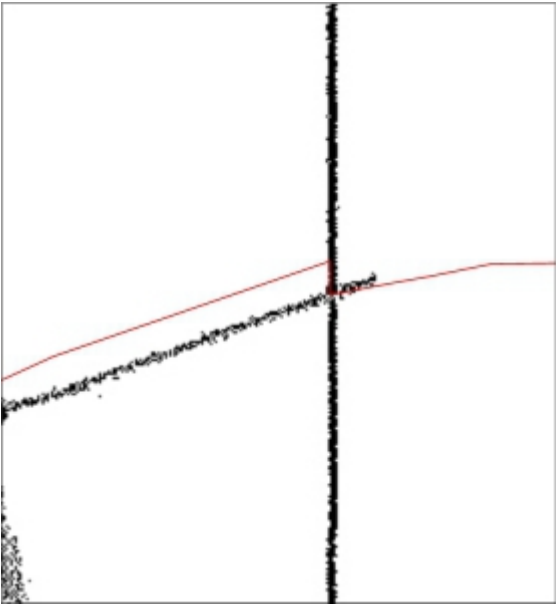
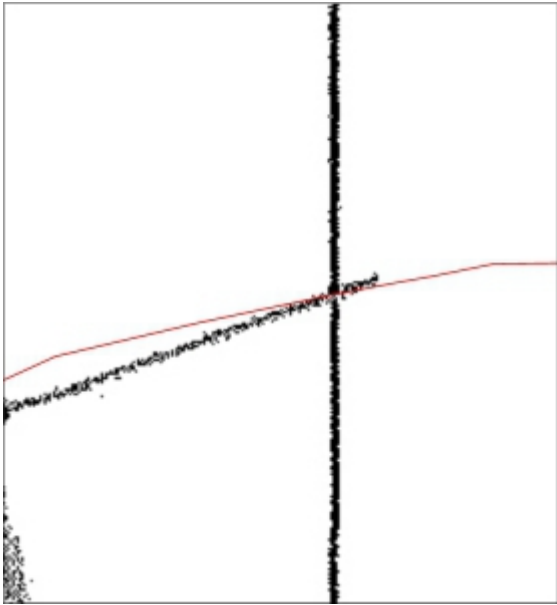
編號嘉縣 50	圖名編號：太和 9520-III-25	
1. 行政區：嘉義縣 竹崎鄉；阿里山鄉；梅山鄉		
2. 查對圖數量：3		
3. 查對確認表勾選是否一致：是		
4. 指界是否一致：無新指界線		
5. 查對圖界線與目前行政區域界線是否一致：否 竹崎鄉與阿里山鄉交界處向量圖與膠片不一致		
6. 圖幅接邊處是否順接：(1)否； (2)與 9520320 無順接		
圖例說明	紅色：行政區域線(101 年、98 年、92 年)	
辦 法	(1)圖幅接邊處順接修正；(2)鄉鎮界暫不修正，待協調結果再成修正	
決 議	(1)圖幅接邊處順接修正；(2)竹崎鄉與阿里山鄉界線暫不修正	

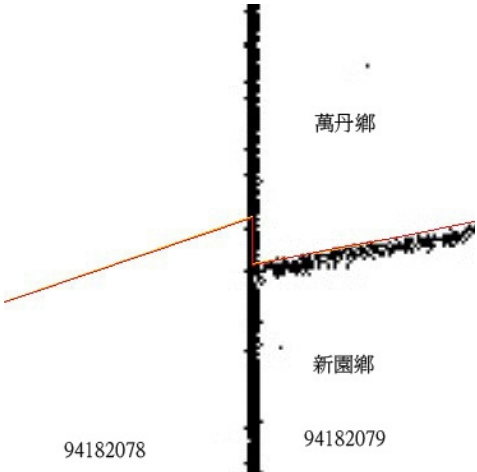

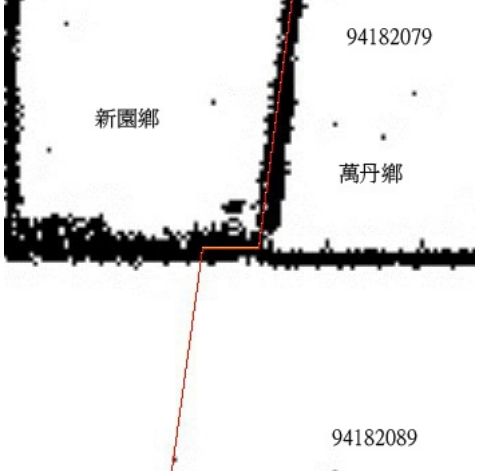

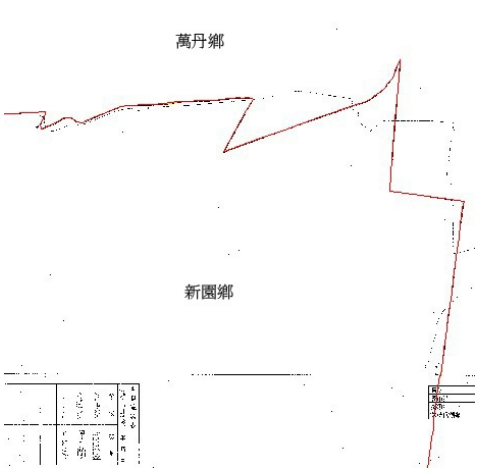
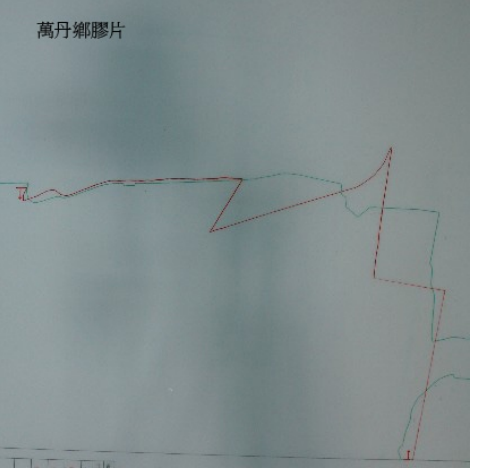
修改紀錄


修改起點(X, Y)	(223389, 2604996)	修改迄點(X, Y)	(223449, 2605028)
修改前圖片		修改後圖片	
			

編號屏 1	圖名編號：鯉魚山 9418-II-078
1. 行政區：屏東縣 新園鄉；萬丹鄉； 高雄市大寮區	
2. 查對圖數量：2	
3. 查對確認表勾 選是否一致：(1) 新園鄉與萬丹鄉 都勾完成協調； (2)無大寮區膠片 參考	
4. 指界是否一致 (1)新園鄉與萬丹 鄉一致；(2)無大 寮區膠片參考	
5. 查對圖界線與 目前行政區域界 線是否一致：(1) 新園鄉與萬丹鄉 一致；(2)無大寮 區膠片參考	
6. 圖幅接邊處是 否順接：(1)否； (2)與 94182079 無順接	
圖例說明	紅色：行政區域線(101 年、98 年、92 年)；黑色：膠片線條
辦 法	圖幅接邊處順接修正
決 議	圖幅接邊處順接修正

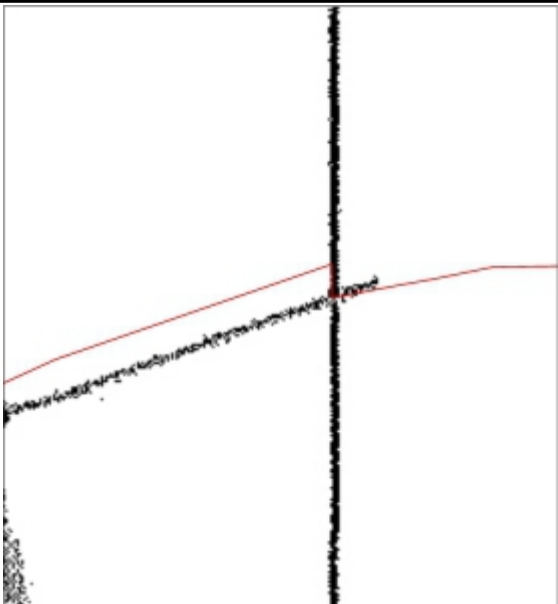
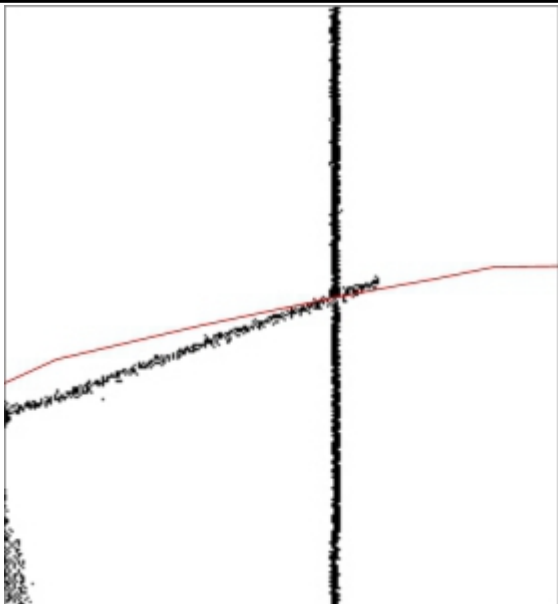
修改紀錄



修改起點(X, Y)	(194215, 2495603)	修改迄點(X, Y)	(194293, 2495619)
修改前圖片		修改後圖片	
			

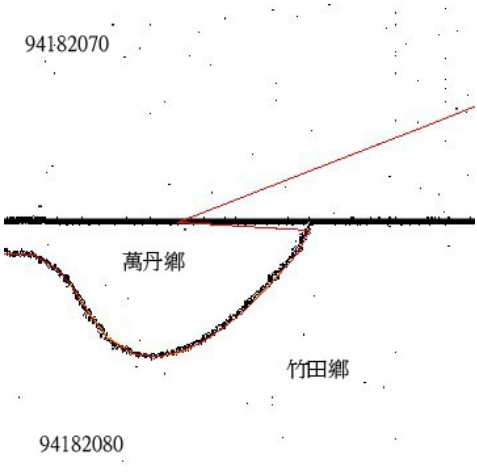
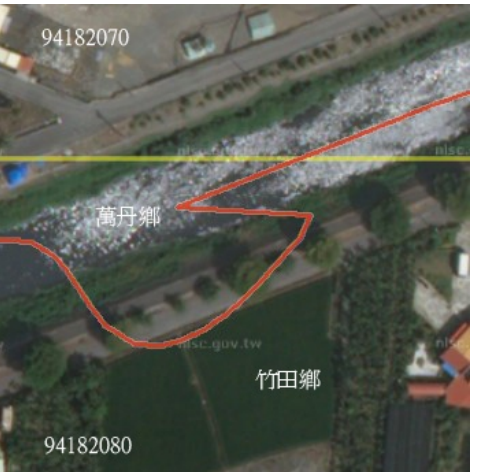
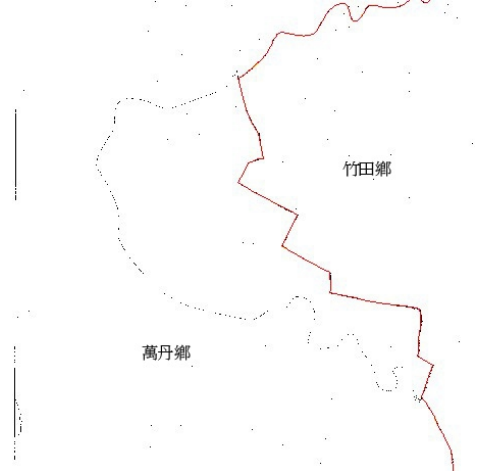



編號屏 2	圖名編號：香社 9418-II-079
1. 行政區：屏東縣 新園鄉；萬丹鄉	     
2. 查對圖數量：2	
3. 查對確認表勾選是否一致：新園鄉已協調與未協調都勾；萬丹鄉勾已協調	
4. 指界是否一致：是	
5. 查對圖界線與目前行政區域界線是否一致：是	
6. 圖幅接邊處是否順接：(1)否；(2)與 94182078 和 94182089 無順接	

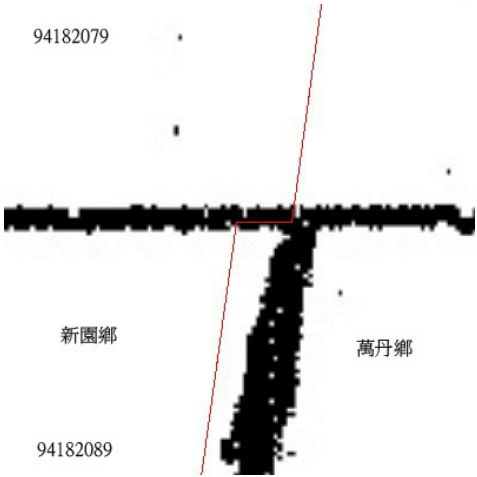

	<p>新園鄉膠片</p> 
圖例說明	紅色：行政區域線(101 年、98 年、92 年)；黑色：膠片線條
辦 法	圖幅接邊處順接修正
決 議	圖幅接邊處順接修正

修改紀錄

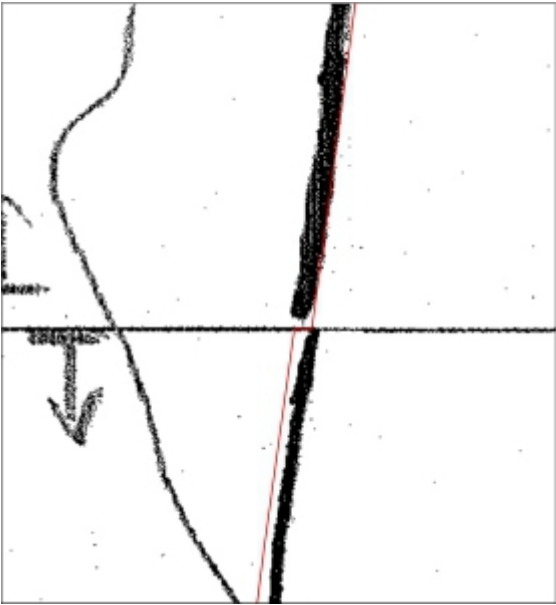

修改起點(X, Y)	(194215, 2495603)	修改迄點(X, Y)	(194293, 2495619)
修改前圖片		修改後圖片	
			

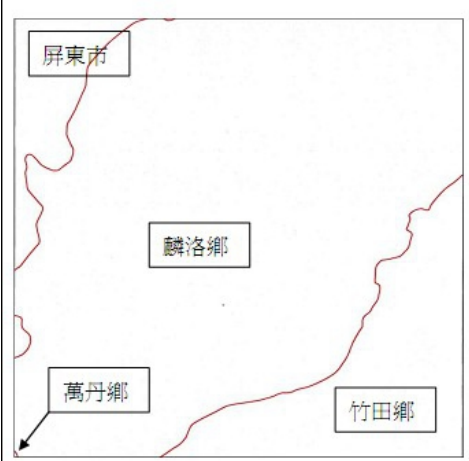




修改起點(X, Y)	(196540, 2494424)	修改迄點(X, Y)	(196516, 2494287)
修改前圖片		修改後圖片	
			

編號屏 3	圖名編號：新庄子 9418-II-080
1. 行政區：屏東縣 新園鄉；萬丹鄉；竹田鄉	 
2. 查對圖數量：3	
3. 查對確認表勾選是否一致：是	
4. 指界是否一致：是	
5. 查對圖界線與目前行政區域界線是否一致：是	
6. 圖幅接邊處是否順接： (1)否；(2)與94182070 無順接， 94182070 無膠片	 
	 
圖例說明	紅色：行政區域線(101 年、98 年、92 年)；黑色：膠片線條
辦 法	圖幅接邊處差異過大，暫不修正
決 議	圖幅接邊處形狀差異過大，暫不修正

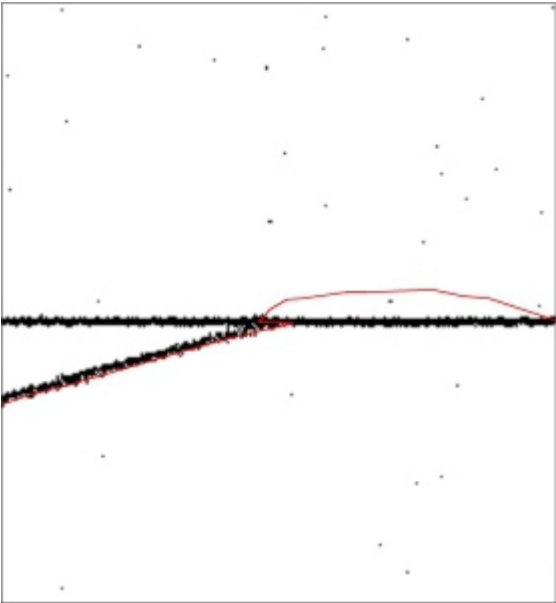
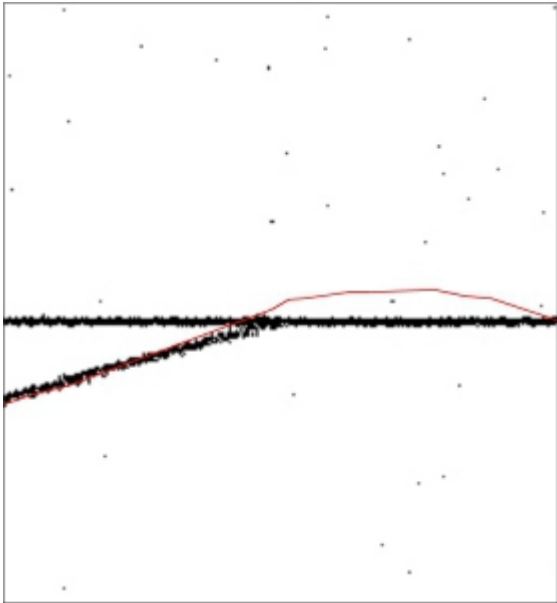
編號屏 4	圖名編號：仙吉 9418-II-089
1. 行政區：屏東縣 新園鄉；萬丹鄉；崁頂鄉	 
2. 查對圖數量：2	
3. 查對確認表勾選是否一致：(1) 新園鄉已協調與未協調都勾；萬丹鄉勾已協調；(2) 無崁頂鄉膠片參考	
4. 指界是否一致：(1) 新園鄉與萬丹鄉一致；(2) 無崁頂鄉膠片參考	
5. 查對圖界線與目前行政區域界線是否一致：(1) 新園鄉與萬丹鄉一致；(2) 無崁頂鄉膠片參考	
6. 圖幅接邊處是否順接：(1) 否；(2) 與 94182079 無順接	
圖例說明	紅色：行政區域線(101 年、98 年、92 年)；黑色：膠片線條
辦 法	圖幅接邊處順接修正
決 議	圖幅接邊處順接修正

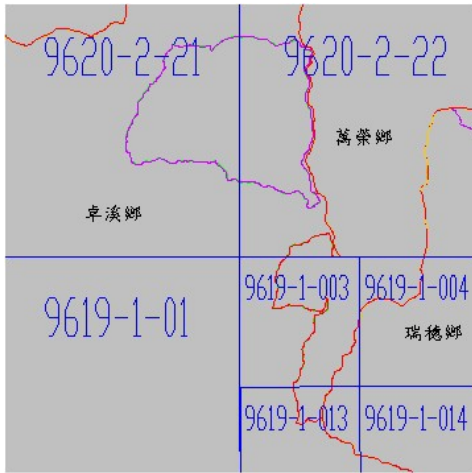
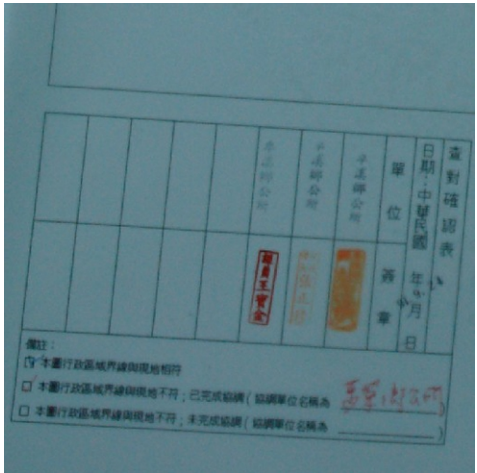
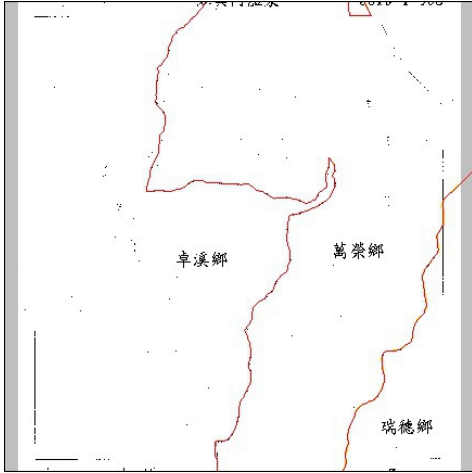



修改紀錄

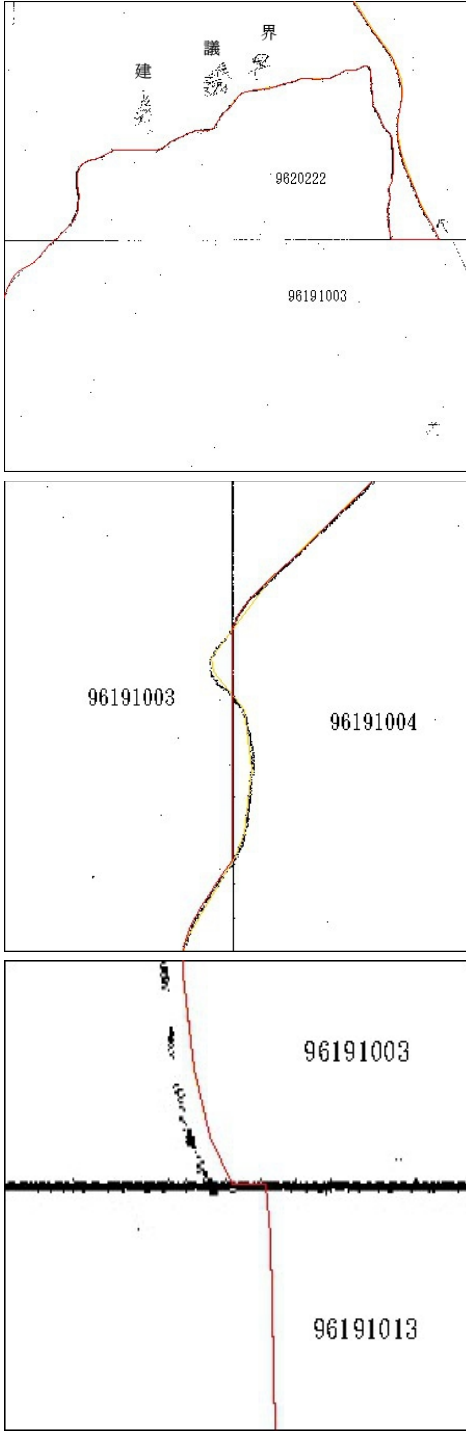

修改起點(X, Y)	(196540, 2494424)	修改迄點(X, Y)	(196516, 2494287)
修改前圖片		修改後圖片	
			

編號屏 5	圖名編號：田中村 9518-III-041
1. 行政區：屏東縣 竹田鄉；萬丹鄉；麟洛鄉；屏東市	
2. 查對圖數量：1	
3. 查對確認表勾選是否一致：1 竹田鄉勾符合； (2)無相鄰鄉鎮膠片參考	
4. 指界是否一致： (1)無相鄰鄉鎮膠片參考；(2)圖面無手繪線	
5. 查對圖界線與目前行政區域界線是否一致：是	
6. 圖幅接邊處是否順接：(1)否； (2)與 95183031 無順接，9 5183031 無膠片	
圖例說明	紅色：行政區域線(101 年、98 年、92 年)
辦 法	圖幅接邊處順接修正
決 議	圖幅接邊處順接修正

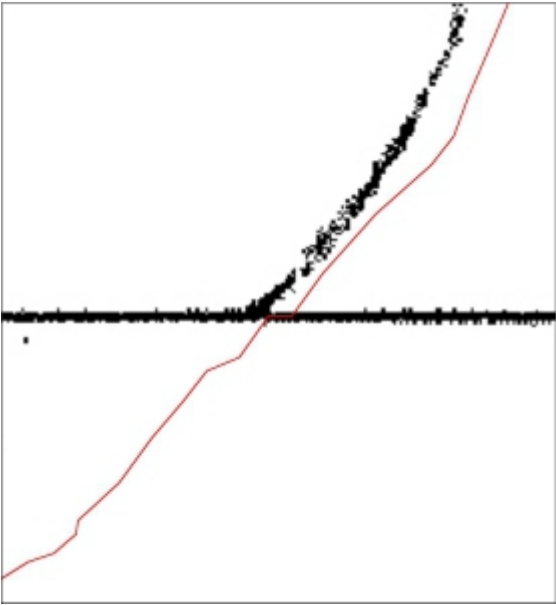
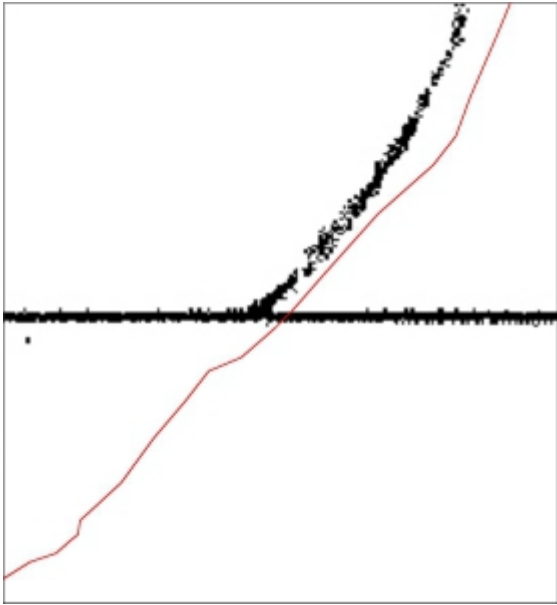
修改紀錄

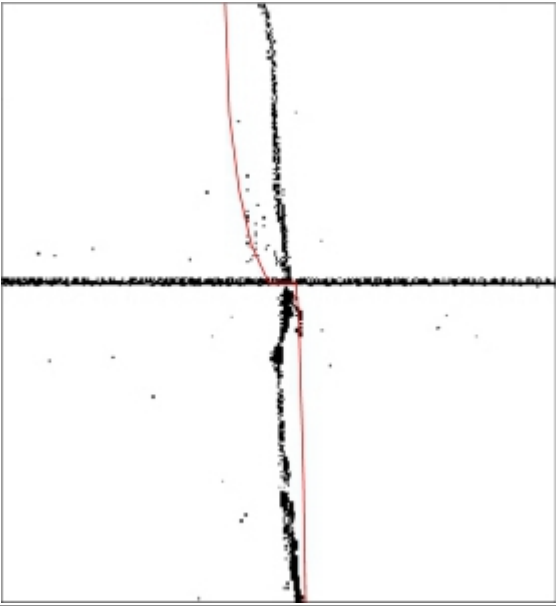
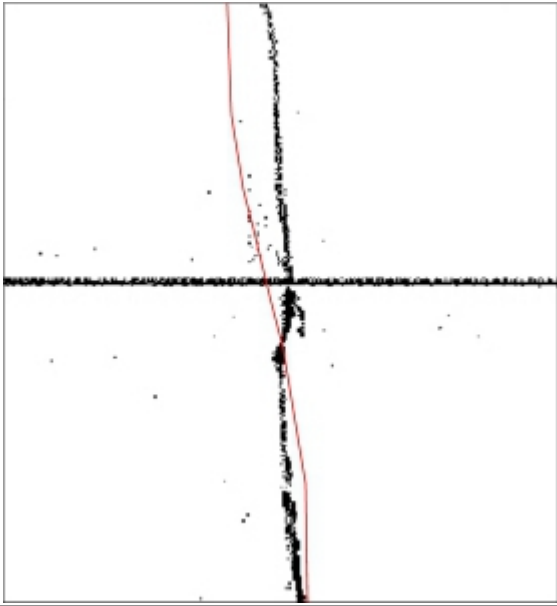
修改起點(X, Y)	(200179, 2505400)	修改迄點(X, Y)	(200215, 2505414)
修改前圖片		修改後圖片	
			

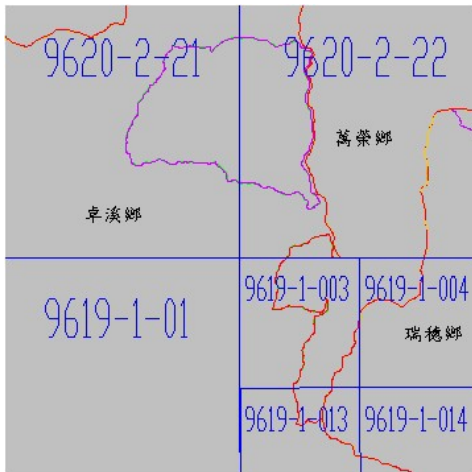


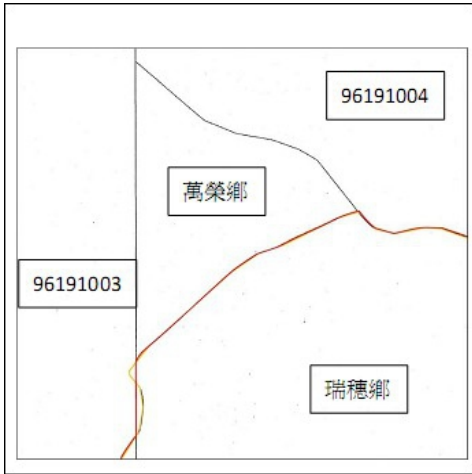


編號花 1	圖名編號：紅葉內溫泉 9619-I-003
1. 行政區：花蓮縣 卓溪鄉；萬榮鄉；瑞穗鄉	
2. 查對圖數量：2	
3. 查對確認表勾選是否一致：(1) 卓溪鄉符合與已協調都勾；(2) 萬榮鄉勾已協調；(3) 無瑞穗鄉膠片參考	
4. 指界是否一致 (1) 卓溪鄉與萬榮鄉一致；(2) 無瑞穗鄉膠片參考	
5. 查對圖界線與目前行政區域界線是否一致：(1) 卓溪鄉與萬榮鄉一致；(2) 無瑞穗鄉膠片參考	
6. 圖幅接邊處是否順接：(1) 否；(2) 與 96191013、96191004、9620222 無順接；(3) 與 9620222 有一大於 5m 的強制接邊；(4) 與 96191004 接邊處有漏畫線	



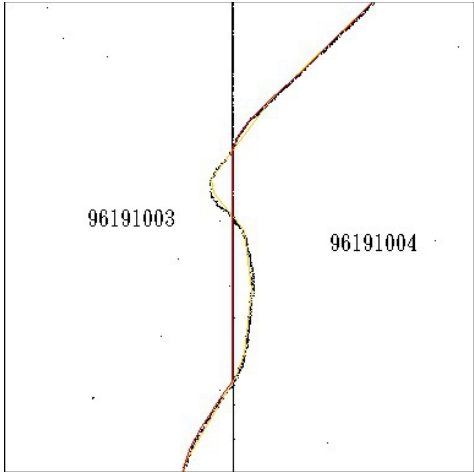
		
圖例說明	紅色：行政區域線(101 年、92 年)；橘色：行政區域線(98 年)	
辦 法	(1)與 96191004 接邊處漏畫線逕行修正；(2)圖幅接邊處順接修正，唯與 9620222 接邊處差異過大，暫不修正	
決 議	(1)與 96191004 接邊處漏畫線逕行修正；(2)圖幅接邊處順接修正，唯與 9620222 接邊處差異過大，暫不修正	

修改紀錄



修改起點(X, Y)	(282485, 2599500)	修改迄點(X, Y)	(282461, 2599476)
修改前圖片		修改後圖片	
			

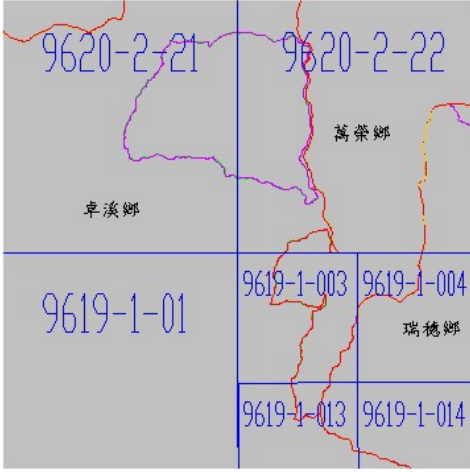
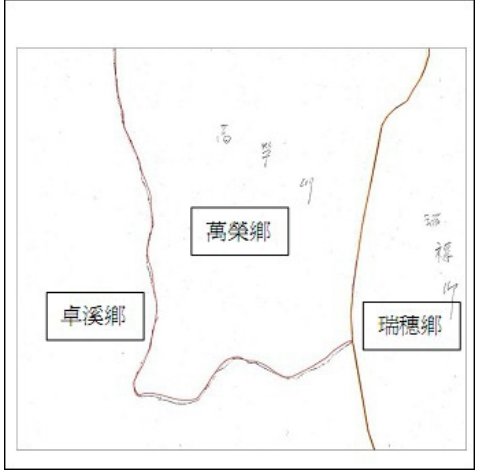

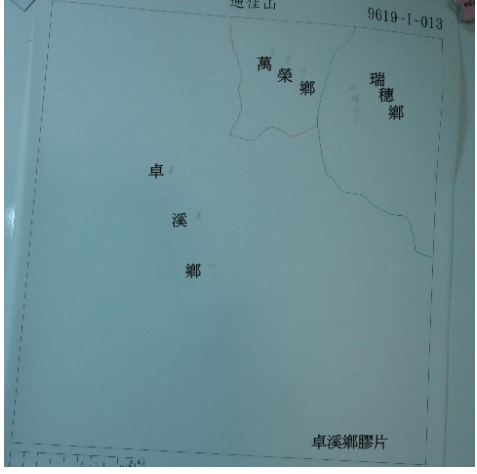

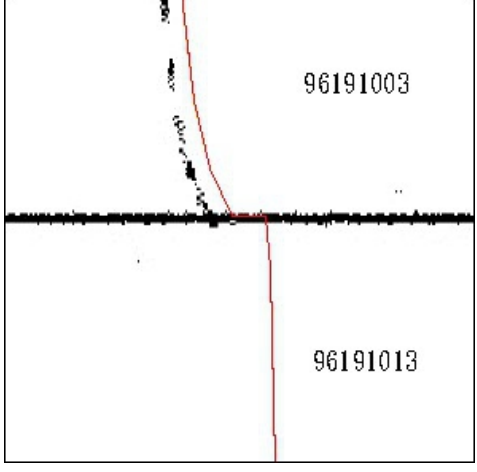
修改起點(X, Y)	(282603, 2596753)	修改迄點(X, Y)	(282618, 2596679)
修改前圖片		修改後圖片	
			


編號花 2	圖名編號：紅葉 9619-I-004	
1. 行政區：花蓮縣 卓溪鄉；萬榮鄉；瑞穗鄉		
2. 查對圖數量：3		
3. 查對確認表勾選是否一致：(1) 卓溪鄉與瑞穗鄉勾符合；(2) 萬榮鄉勾已協調		
4. 指界是否一致 無新指界線		
5. 查對圖界線與目前行政區域界線是否一致：(1) 否；(2) 已配合 96191003 做修改		
6. 圖幅接邊處是否順接：(1) 否；(2) 與 96191003 無順接，有漏畫線		

		
圖例說明		
辦 法	與 96191003 接邊處漏畫線逕行修正	
決 議	與 96191003 接邊處漏畫線依查對圖成果修正	

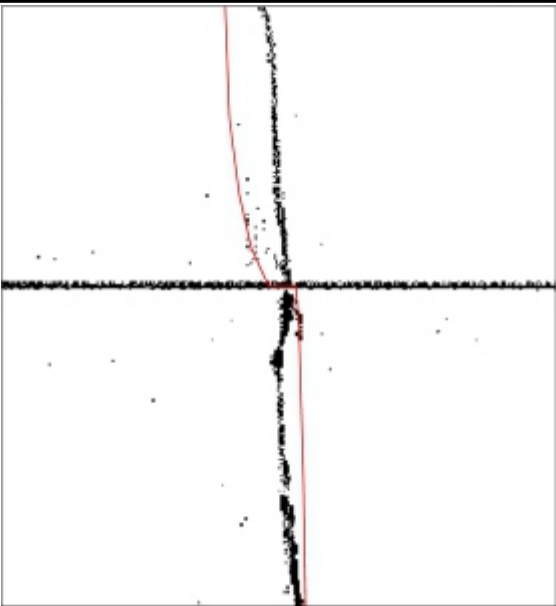
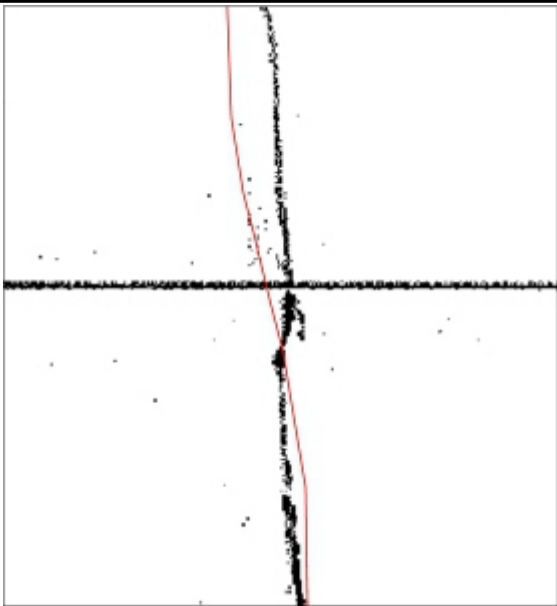
修改紀錄

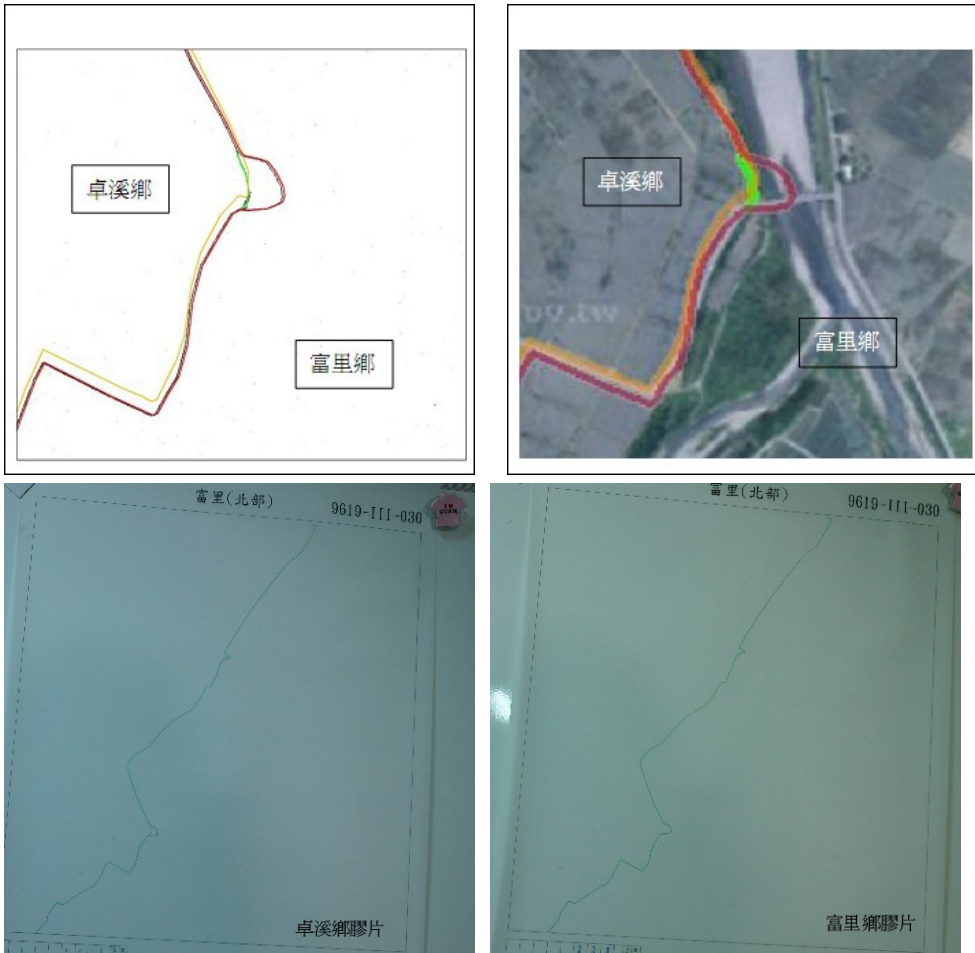
修改起點(X, Y)	(284024, 2598326)	修改迄點(X, Y)	(284024, 2598178)
修改前圖片		修改後圖片	
			

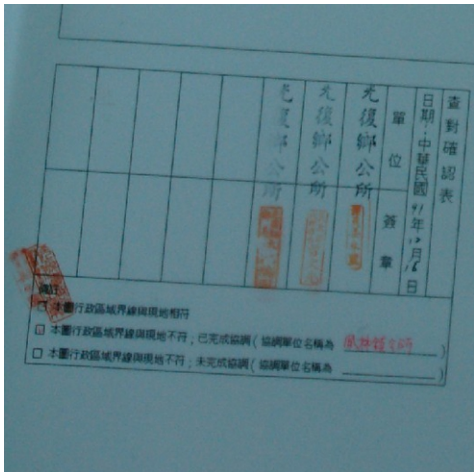
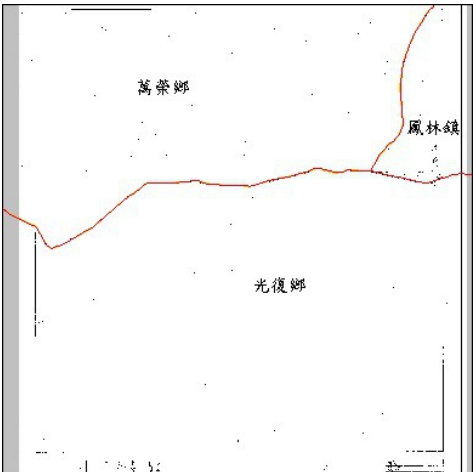
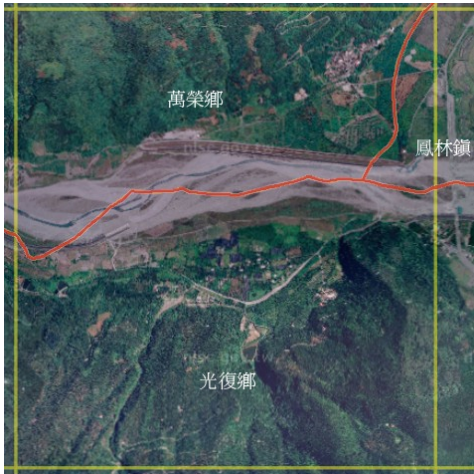
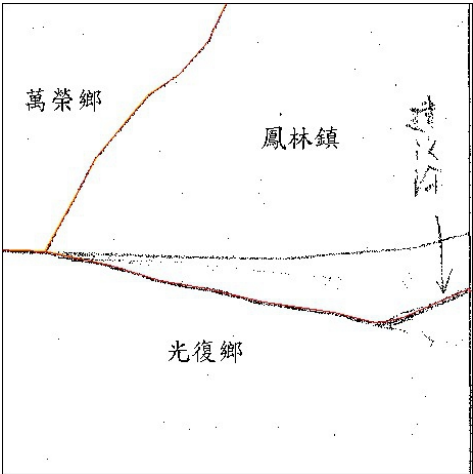
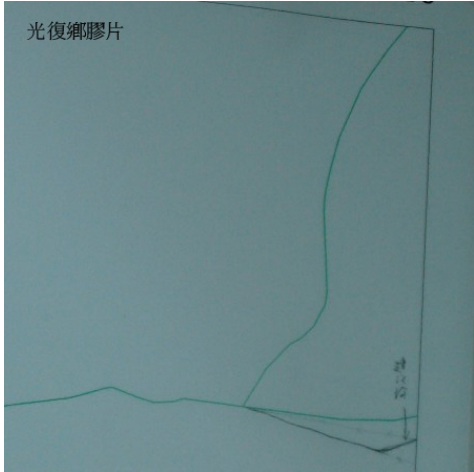
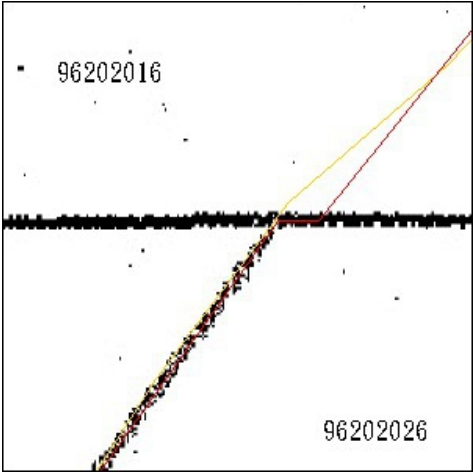
編號花 3	圖名編號：迪佳山 9619-I-013	
1. 行政區：花蓮縣 卓溪鄉；萬榮鄉；瑞穗鄉		
2. 查對圖數量：2		
3. 查對確認表勾選是否一致：(1)卓溪鄉符合與已協調都勾；(2)萬榮鄉勾已協調；(3)無瑞穗鄉膠片參考		
4. 指界是否一致：(1)卓溪鄉與萬榮鄉一致；(2)無瑞穗鄉膠片參考		
5. 查對圖界線與目前行政區域界線是否一致：(1)卓溪鄉與萬榮鄉一致；(2)無瑞穗鄉膠片參考		
6. 圖幅接邊處是否順接：(1)否；(2)與 96191003 無順接		



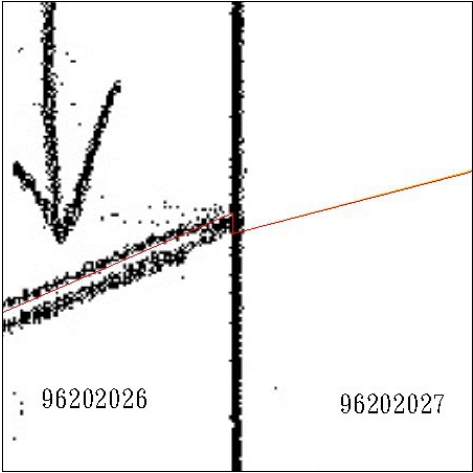
	
圖例說明	紅色：行政區域線(101 年、98 年、92 年)
辦 法	圖幅接邊處順接修正
決 議	圖幅接邊處順接修正

修改紀錄

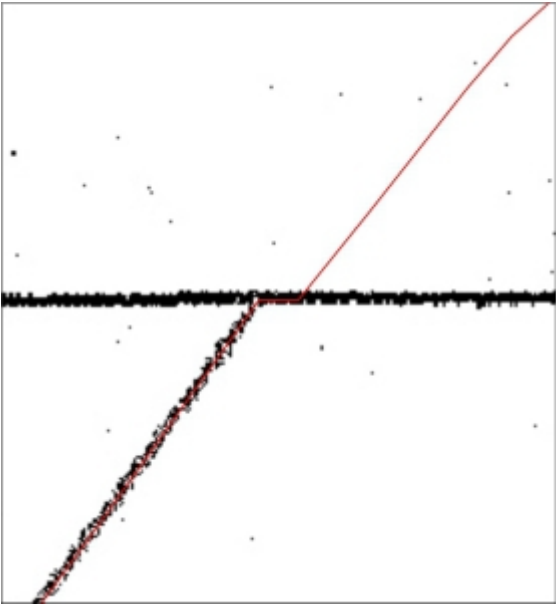
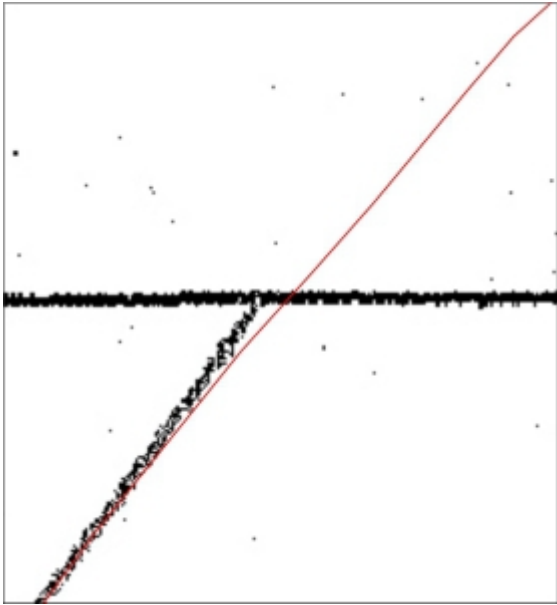
修改起點(X, Y)	(282603, 2596753)	修改迄點(X, Y)	(282618, 2596679)
修改前圖片		修改後圖片	
			

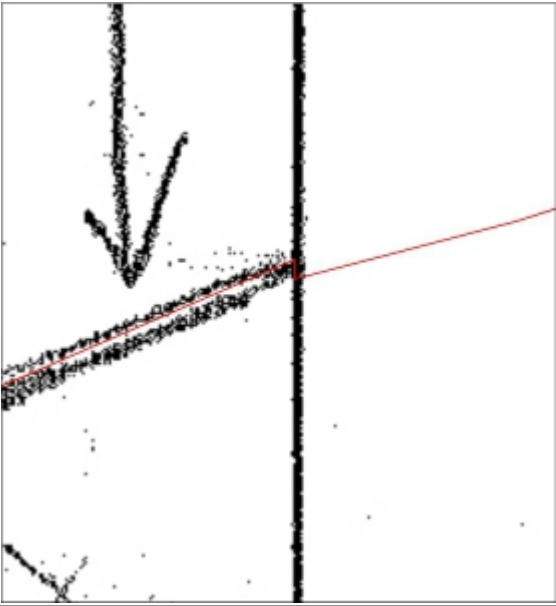
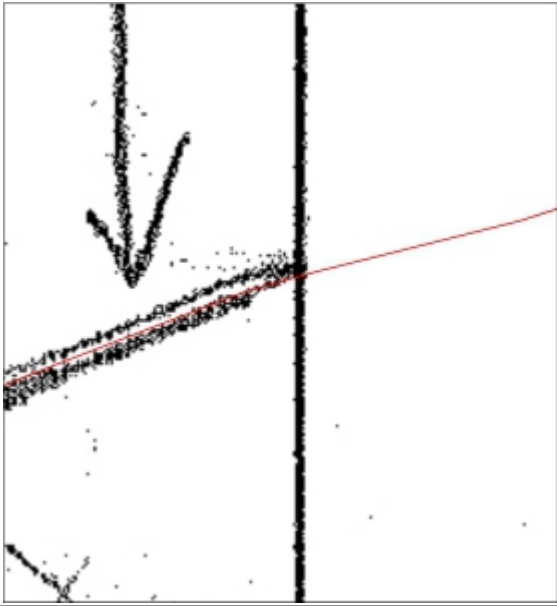
編號花 4	圖名編號：富里（北部）9619-III-030	
1. 行政區：花蓮縣 卓溪鄉；富里鄉		
2. 查對圖數量：2		
3. 查對確認表勾選是否一致：(1) 卓溪鄉符合與已協調都勾；(2) 富里鄉勾符合		
4. 指界是否一致否；只有卓溪鄉有手繪線		
5. 查對圖界線與目前行政區域界線是否一致：否 卓溪鄉手繪線與向量圖不一致		
6. 圖幅接邊處是否順接：是		
圖例說明	紅色：行政區域線(101 年、92 年)；橘色：行政區域線(98 年)；綠色：卓溪鄉膠片數化線	
辦 法	指界線儲存於待釐清圖層，鄉鎮界暫不修正	
決 議	指界線儲存於待釐清圖層，鄉鎮界線暫不修正	

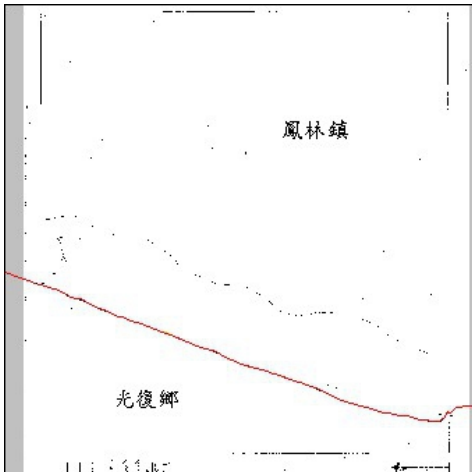

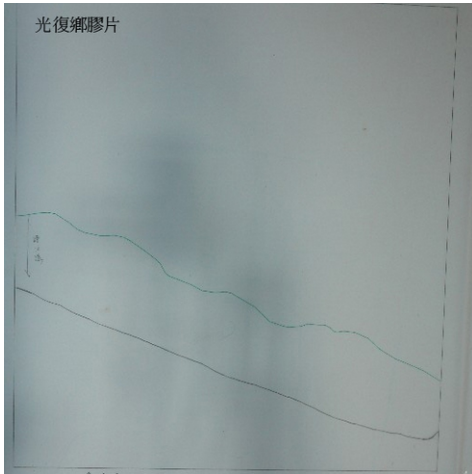
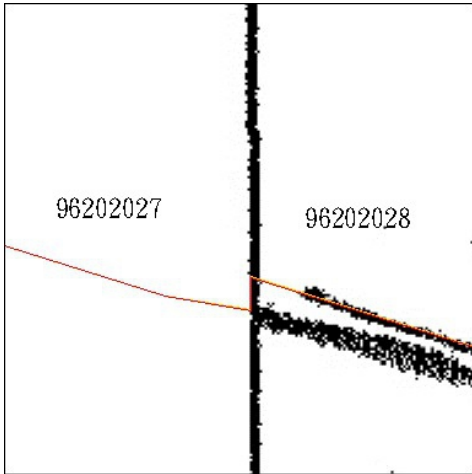

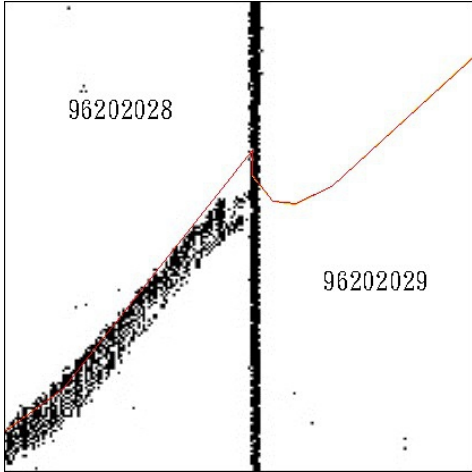
編號花 5	圖名編號：馬太鞍 9620-II-026	
1. 行政區：花蓮縣 光復鄉；萬榮鄉；鳳林鎮		
2. 查對圖數量：2		
3. 查對確認表勾選是否一致：(1) 光復鄉勾已協調 (2) 萬榮鄉勾符合 (3) 無鳳林鎮膠片參考		
4. 指界是否一致 (1) 否；只有光復鄉有手繪線；(2) 無鳳林鎮膠片參考		
5. 查對圖界線與目前行政區域界線是否一致：光復鄉手繪線與向量圖一致		
6. 圖幅接邊處是否順接：(1) 否；(2) 與 96202016、96202027 無順接 96202016、96202027 無膠片		


	  
圖例說明	紅色：行政區域線(101 年、92 年)；橘色：行政區域線(98 年)；黑色：膠片線條
辦 法	圖幅接邊處順接修正
決 議	圖幅接邊處順接修正

修改紀錄

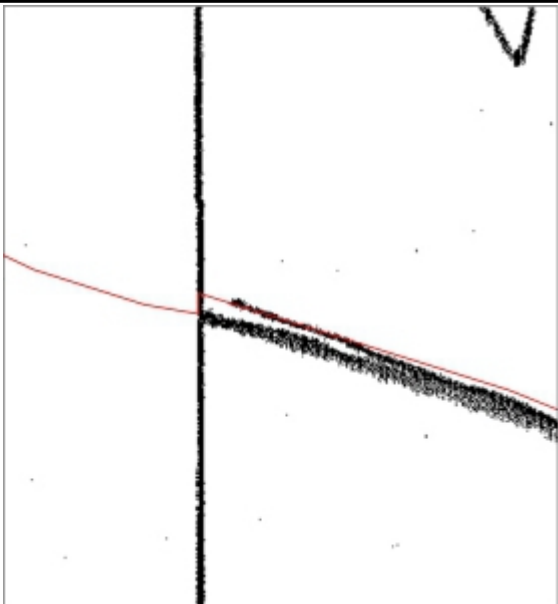
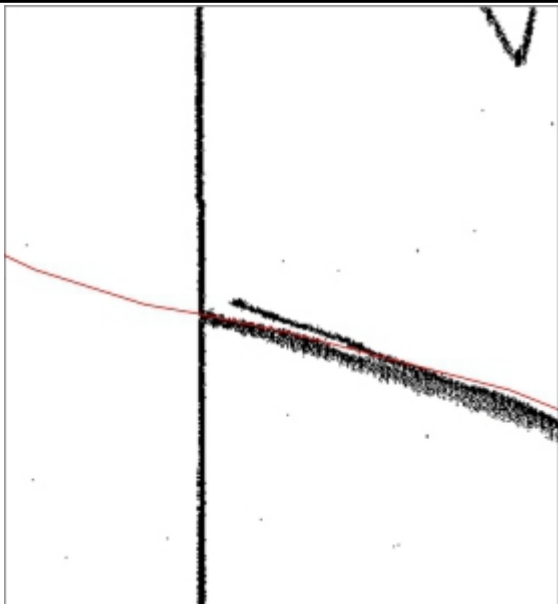
修改起點(X, Y)	(291585, 2621694)	修改迄點(X, Y)	(291523, 2621620)
修改前圖片		修改後圖片	
			

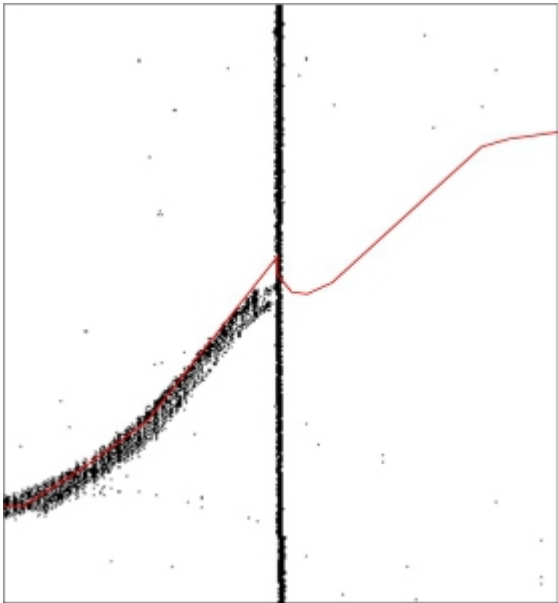
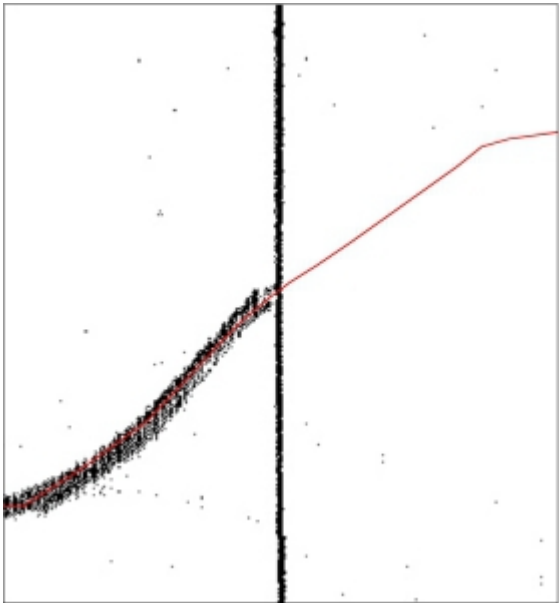
修改起點(X, Y)	(291578, 2620581)	修改迄點(X, Y)	(291660, 2620607)
修改前圖片		修改後圖片	
			

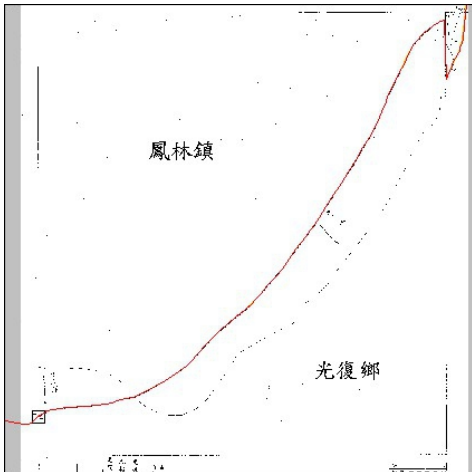
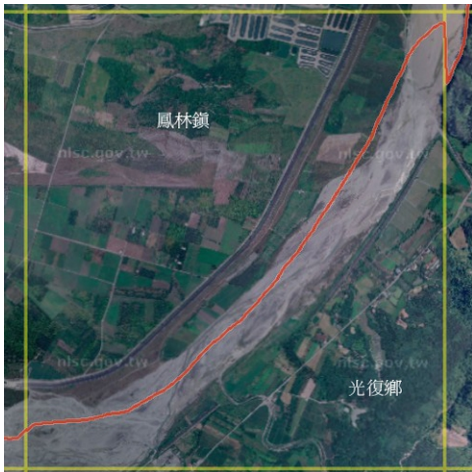
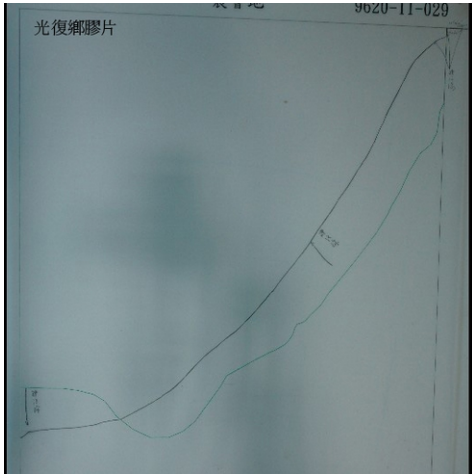
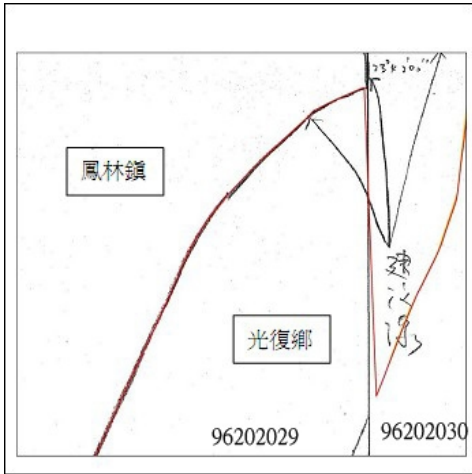

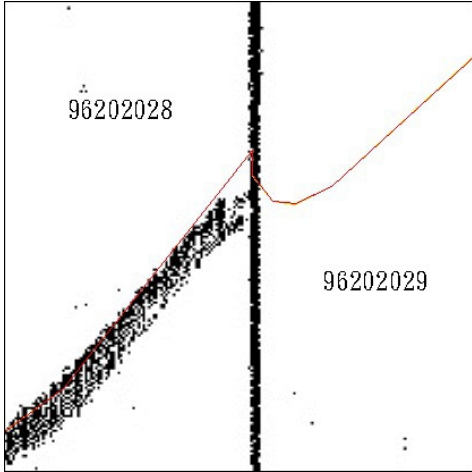




編號花 6	圖名編號：園圖 9620-II-028	
1. 行政區：花蓮縣 光復鄉；鳳林鎮	 	
2. 查對圖數量：1		
3. 查對確認表勾選是否一致：1 光復鄉勾已協調 (2)無相鄰鄉鎮膠片參考	 	
4. 指界是否一致 (1)圖面有手繪線 (2)無相鄰鄉鎮膠片參考		
5. 查對圖界線與目前行政區域界線是否一致：光復鄉手繪線與向量圖一致	 	
6. 圖幅接邊處是否順接：(1)否； (2)與 96202029、96202027 無順接 96202027 無膠片		


	
圖例說明	紅色：行政區域線(101 年、98 年、92 年)；黑色：膠片線條
辦 法	圖幅接邊處順接修正
決 議	圖幅接邊處順接修正

修改紀錄

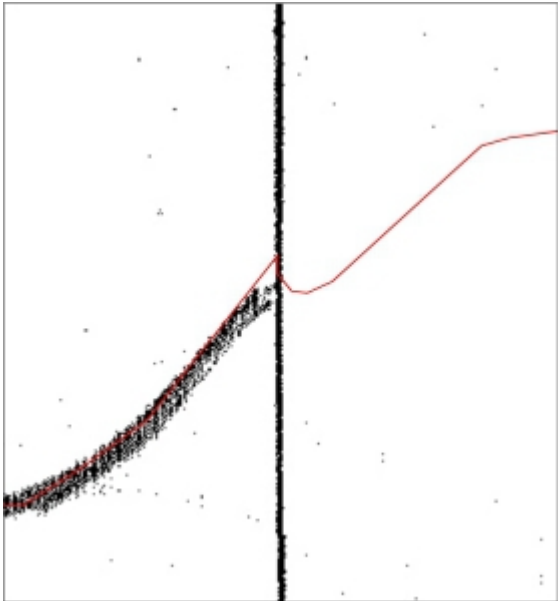
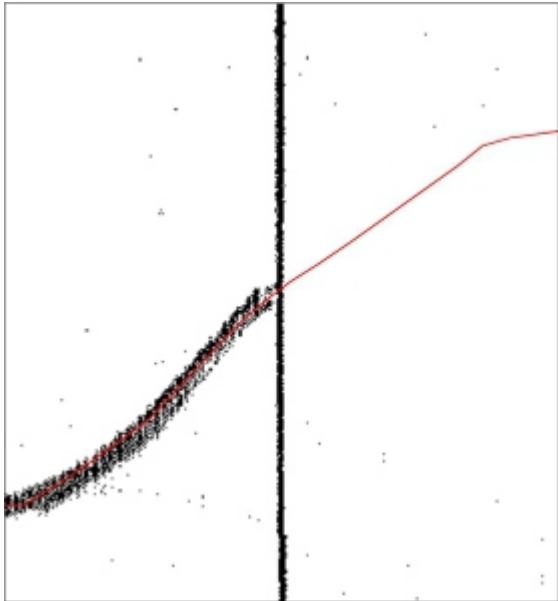
修改起點(X, Y)	(294132, 2619966)	修改迄點(X, Y)	(294252, 2619936)
修改前圖片		修改後圖片	
			

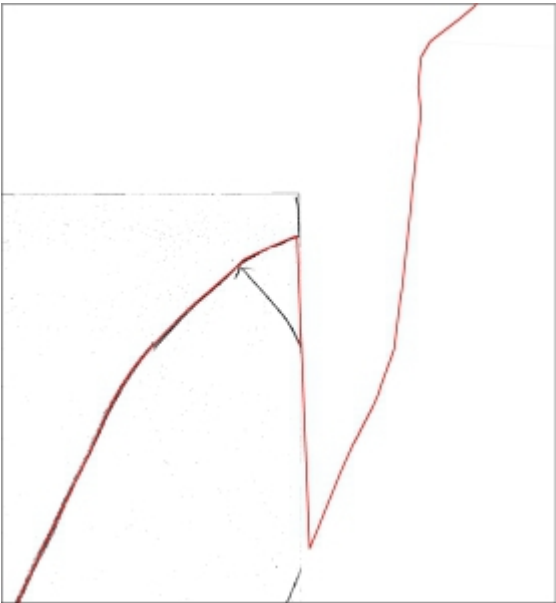
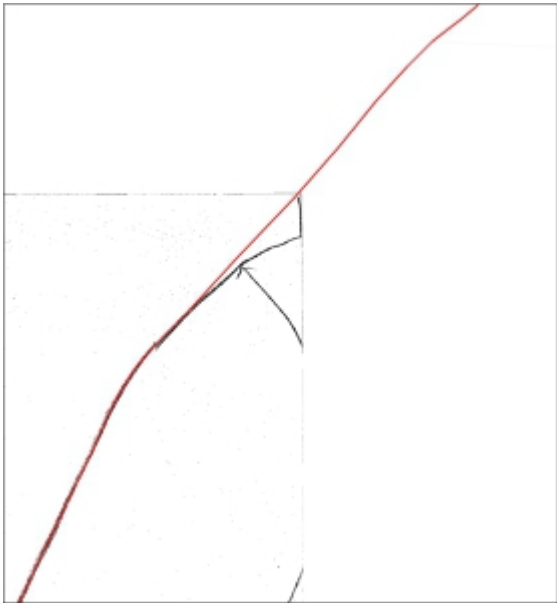
修改起點(X, Y)	(296681, 2619113)	修改迄點(X, Y)	(296773, 2619187)
修改前圖片		修改後圖片	
			

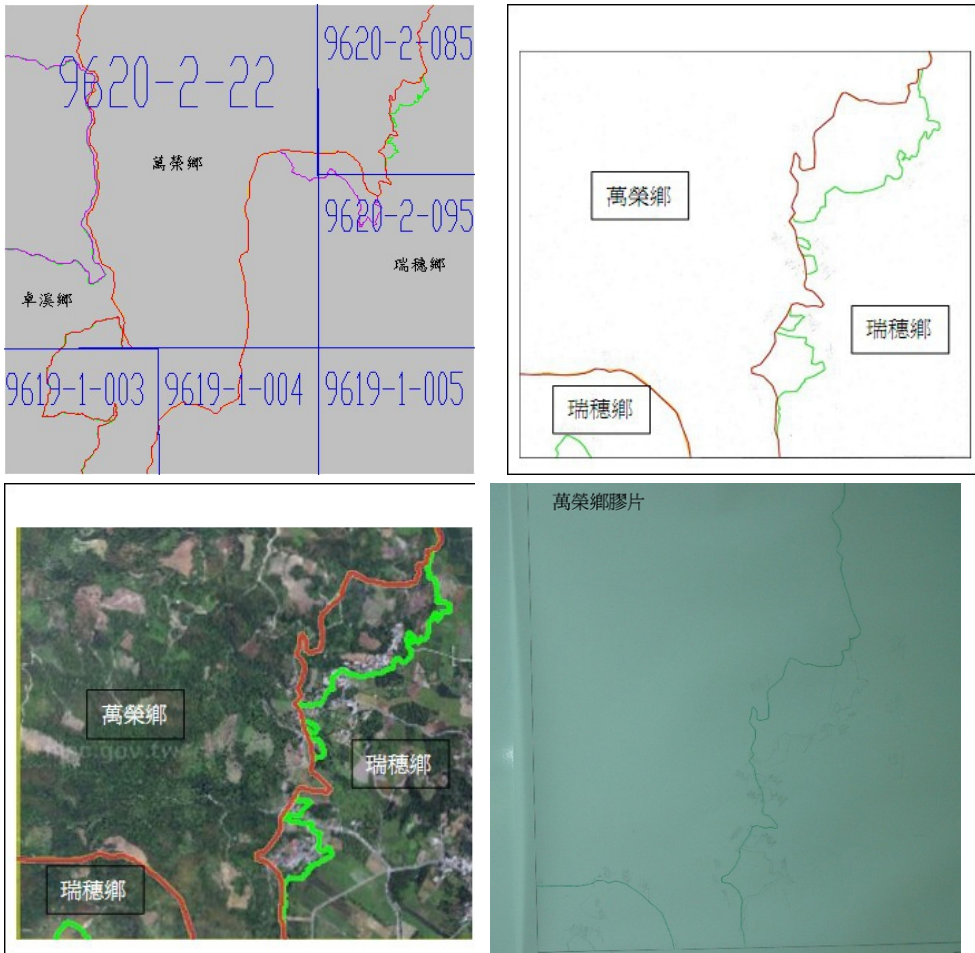
編號花 7	圖名編號：農會地 9620-II-029	
1. 行政區：花蓮縣 光復鄉；鳳林鎮	 	
2. 查對圖數量：1		
3. 查對確認表勾選是否一致：(1) 光復鄉勾已協調 (2)無相鄰鄉鎮膠片參考	 	
4. 指界是否一致 (1)圖面有手繪線 (2)無相鄰鄉鎮膠片參考	 	
5. 查對圖界線與目前行政區域界線是否一致：光復鄉手繪線與向量圖一致	 	
6. 圖幅接邊處是否順接：(1)否； (2)與 96202028 、 96202030 無順接， 96202030 無膠片	 	

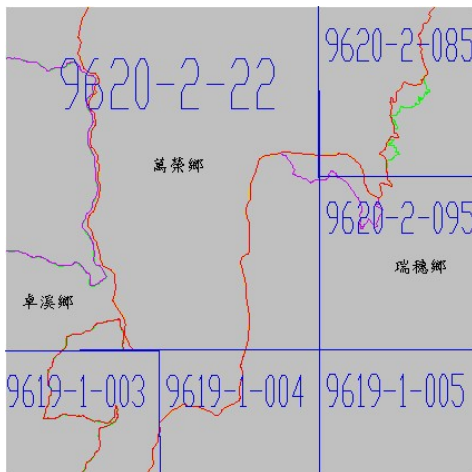
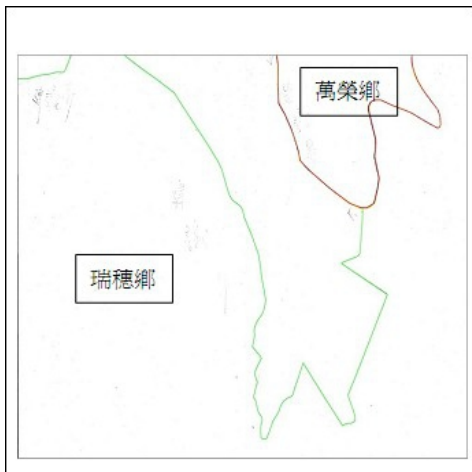

	
圖例說明	紅色：行政區域線(101 年、98 年、92 年)；黑色：膠片線條
辦 法	(1)與 96202030 接邊處差異過大，暫不修正；(2)與 96202028 接邊處順接修正
決 議	圖幅接邊處依水道形狀順接修正

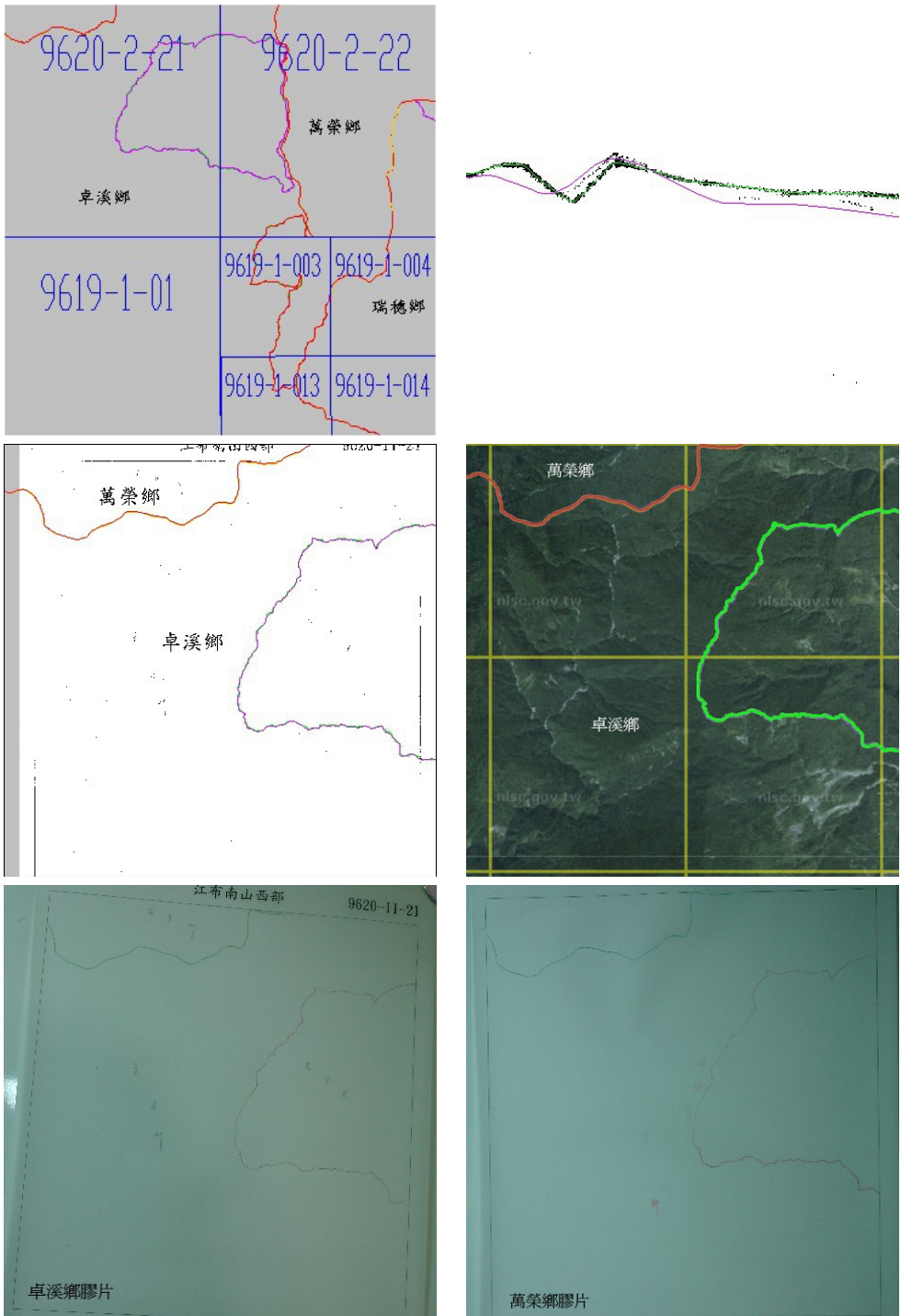
修改紀錄

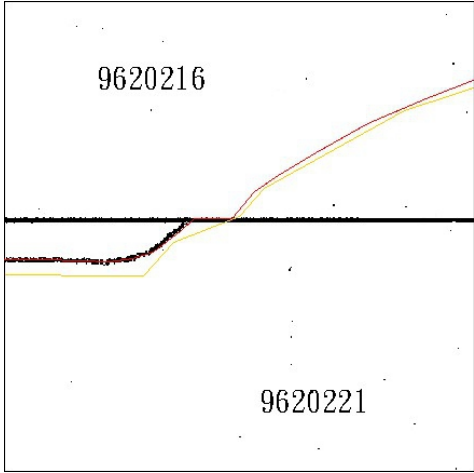
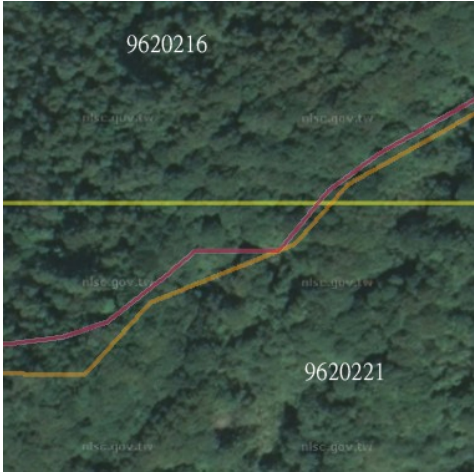
修改起點(X, Y)	(296681, 2619113)	修改迄點(X, Y)	(296773, 2619187)
修改前圖片		修改後圖片	
			

修改起點(X, Y)	(298967, 2621267)	修改迄點(X, Y)	(299421, 2621861)
修改前圖片		修改後圖片	
			

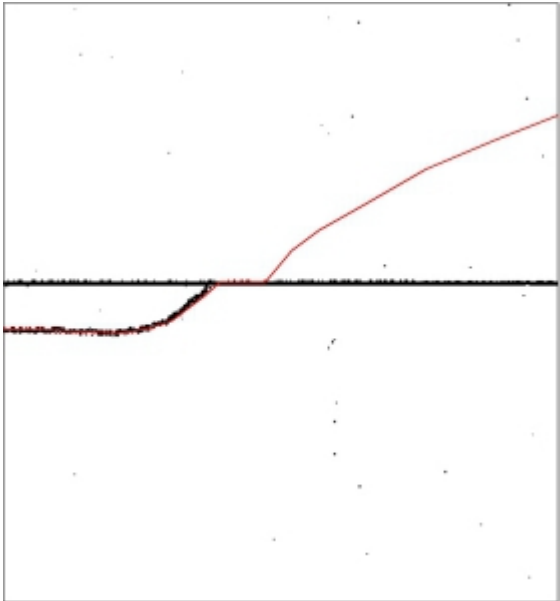
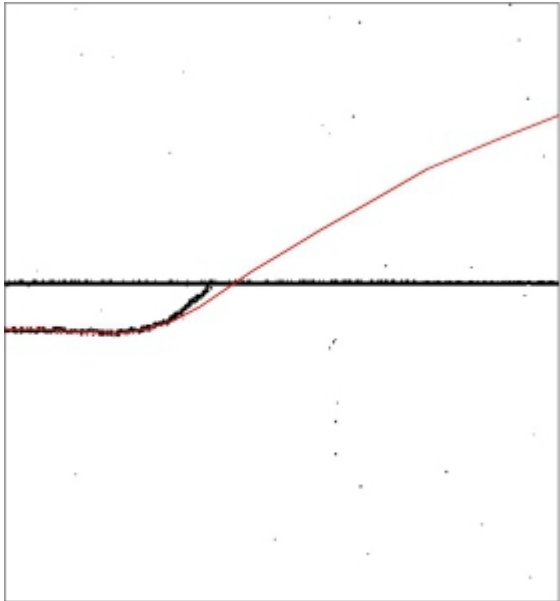
編號花 8	圖名編號：瑞北 9620-II-085	
1. 行政區：花蓮縣 瑞穗鄉；萬榮鄉		
2. 查對圖數量：2		
3. 查對確認表勾選是否一致：(1) 瑞穗鄉勾符合；(2) 萬榮鄉勾已協調		
4. 指界是否一致否；只有萬榮鄉有鉛筆手繪線		
5. 查對圖界線與目前行政區域界線是否一致：否 萬榮鄉手繪線與向量圖不一致		
6. 圖幅接邊處是否順接：是		
圖例說明	紅色：行政區域線(101 年、98 年、92 年)；綠色：萬榮鄉膠片數化線	
辦 法	指界線儲存於待釐清圖層，鄉鎮界暫不修正	
決 議	指界線儲存於待釐清圖層，鄉鎮界暫不修正	

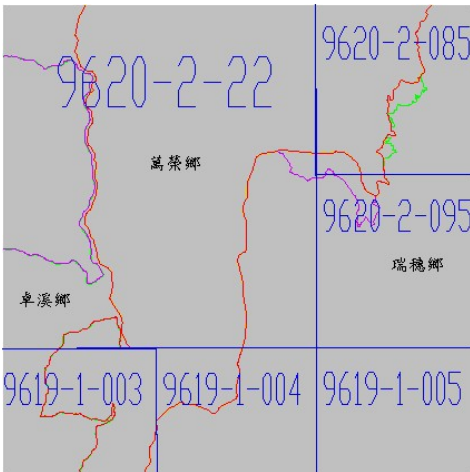
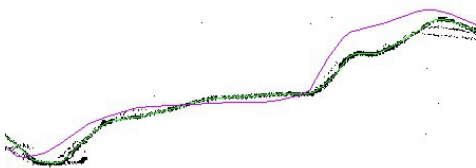
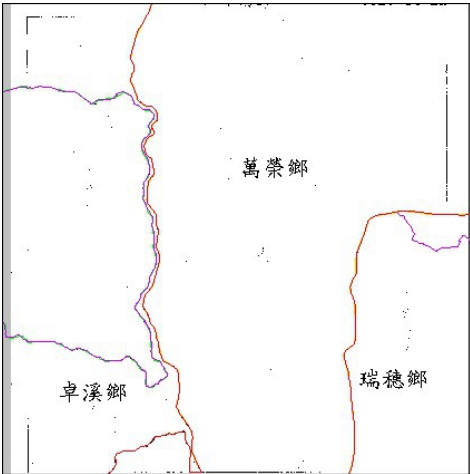

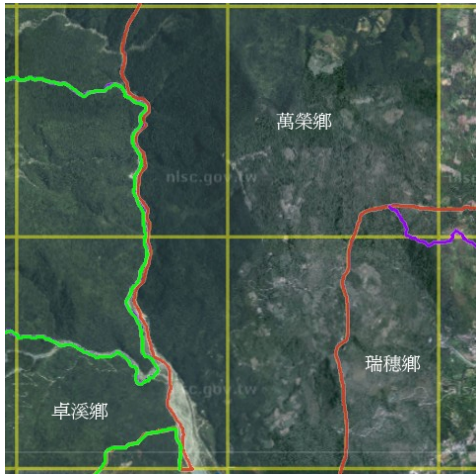

編號花 9	圖名編號：瑞穗（北部）9620-II-095	
1. 行政區：花蓮縣 瑞穗鄉；萬榮鄉		
2. 查對圖數量：2		
3. 查對確認表勾選是否一致：(1) 瑞穗鄉勾符合； (2)萬榮鄉勾已協調		
4. 指界是否一致 否；只有萬榮鄉 有鉛筆手繪線		
5. 查對圖界線與 目前行政區域界 線是否一致：否 萬榮鄉手繪線與 向量圖不一致		
6. 圖幅接邊處是 否順接：是		
圖例說明	紅色：行政區域線(101 年、98 年、92 年)；綠色：萬榮鄉膠片數化線	
辦 法	指界線儲存於待釐清圖層，鄉鎮界暫不修正	
決 議	指界線儲存於待釐清圖層，鄉鎮界暫不修正	

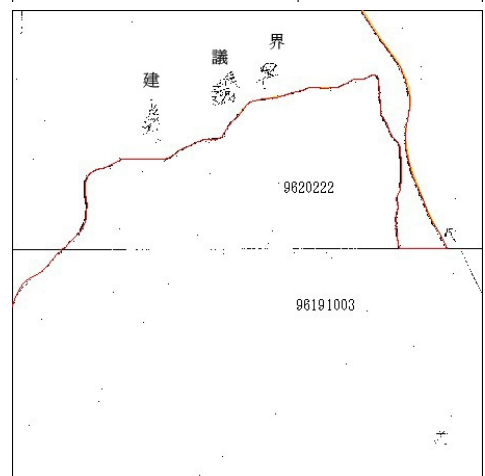
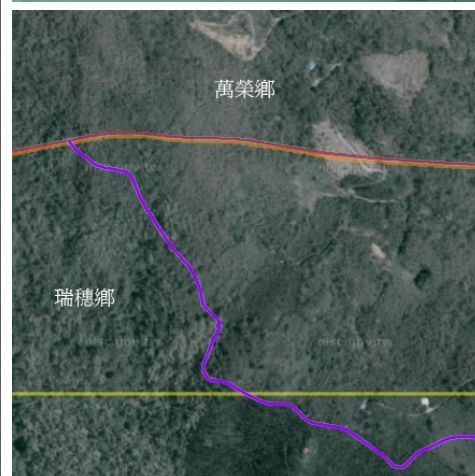
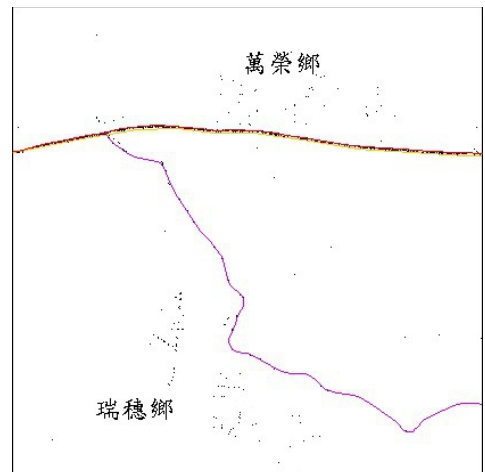
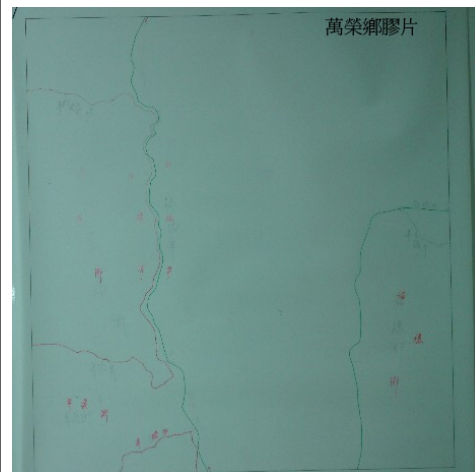

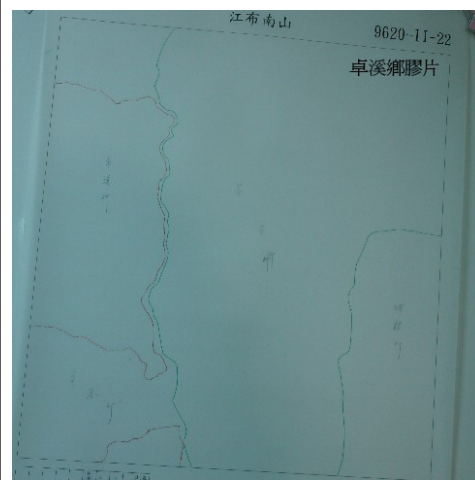
編號花 10	圖名編號：江布南山（西部）9620-II-21	
1. 行政區：花蓮縣 卓溪鄉；萬榮鄉		
2. 查對圖數量：2		
3. 查對確認表勾選是否一致：(1) 卓溪鄉符合與已協調都勾；(2) 萬榮鄉勾已協調		
4. 指界是否一致否；雙方手繪線有差距		
5. 查對圖界線與目前行政區域界線是否一致：否 雙方手繪線未與向量圖一致		
6. 圖幅接邊處是否順接：(1) 否；(2) 與 9620216 無順接，9620216 無膠片		


	 
圖例說明	紅色：行政區域線(101 年、92 年)；橘色：行政區域線(98 年)；綠色：卓溪鄉膠片數化線；紫色：萬榮鄉膠片數化線
辦 法	(1)圖幅接邊處順接修正；(2)指界線儲存於待釐清圖層，鄉鎮界暫不修正
決 議	(1)圖幅接邊處順接修正；(2)指界線儲存於待釐清圖層，鄉鎮界暫不修正

修改紀錄

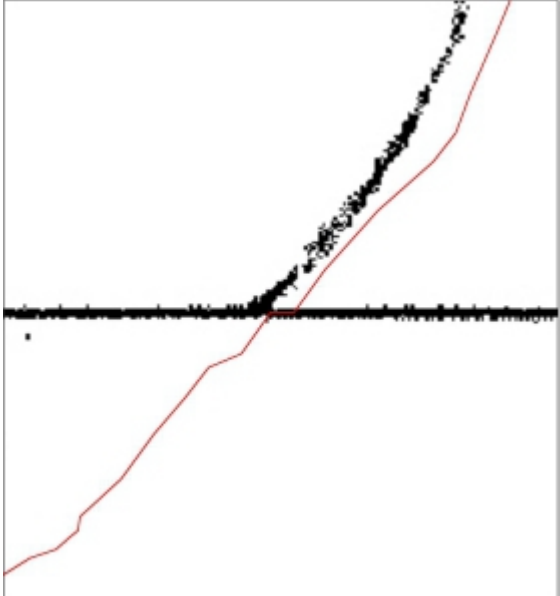
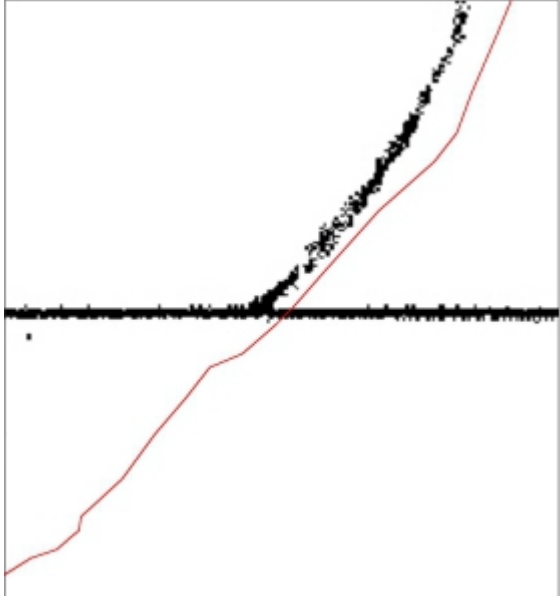
修改起點(X, Y)	(279571, 2604997)	修改迄點(X, Y)	(279656, 2605049)
修改前圖片		修改後圖片	
			

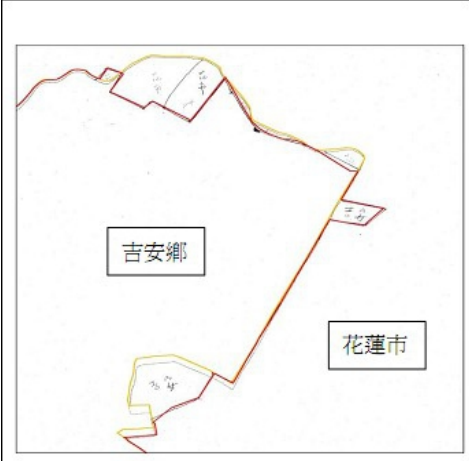

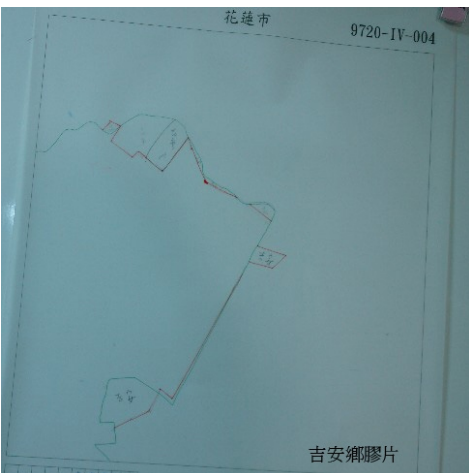
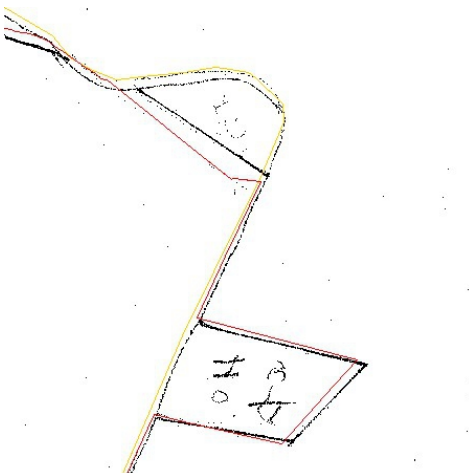
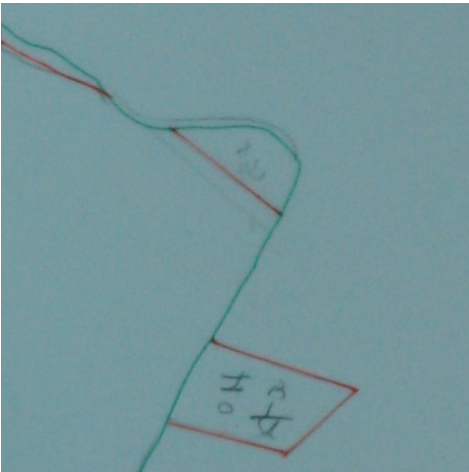
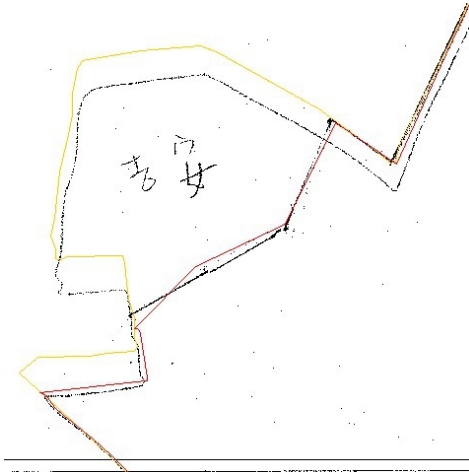
編號花 11	圖名編號：江布南山 9620-II-22	
1. 行政區：花蓮縣 卓溪鄉；萬榮鄉；瑞穗鄉		
2. 查對圖數量：3		
3. 查對確認表勾選是否一致：(1) 卓溪鄉符合與已協調都勾；(2) 瑞穗鄉勾符合；(3) 萬榮鄉勾已協調		
4. 指界是否一致 (1) 卓溪鄉與萬榮鄉手繪線不一致 (2) 瑞穗鄉無手繪線		
5. 查對圖界線與目前行政區域界線是否一致：(1) 卓溪鄉與萬榮鄉手繪線與向量圖不一致；(2) 瑞穗鄉一致		
6. 圖幅接邊處是否順接：(1) 否； (2) 與 96191003 無順接		

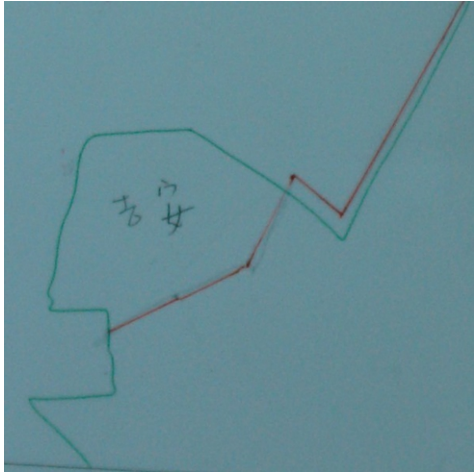

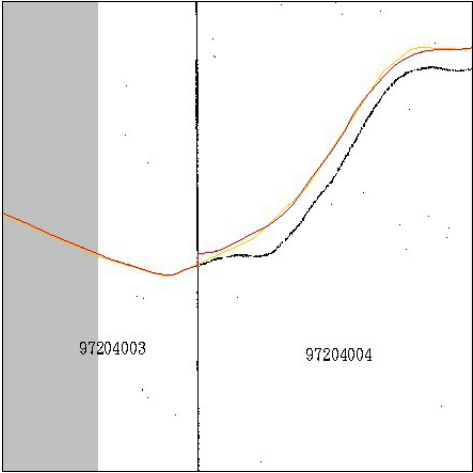


	
圖例說明	紅色：行政區域線(101 年、98 年、92 年)；綠色：卓溪鄉膠片數化線；紫色：萬榮鄉膠片數化線
辦 法	(1)與 96191003 接邊處 2 處，西側圖幅接邊處順接修正，東側接邊處差異過大暫不修正；(2)指界線儲存於待釐清圖層，鄉鎮界暫不修正
決 議	(1)與 96191003 接邊處 2 處，西側圖幅接邊處順接修正，東側接邊處差異過大暫不修正；(2)瑞穗鄉與萬榮鄉鄉界指界線儲存於待釐清圖層，鄉鎮界線暫不修正

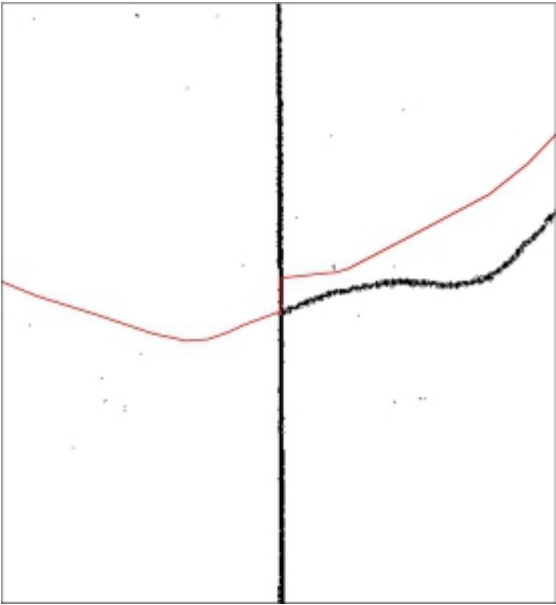
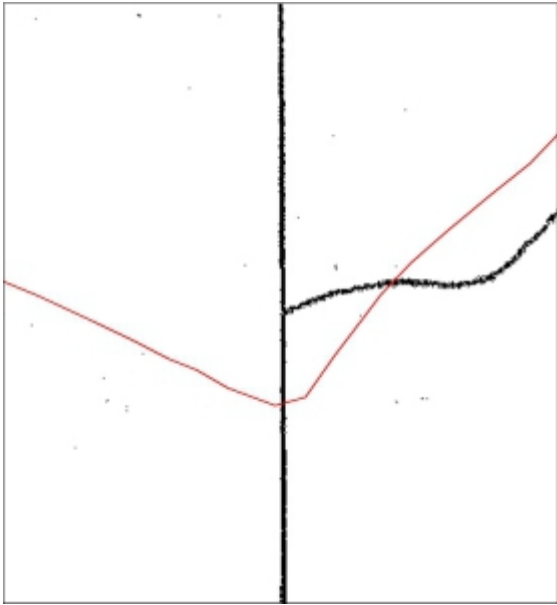
修改紀錄

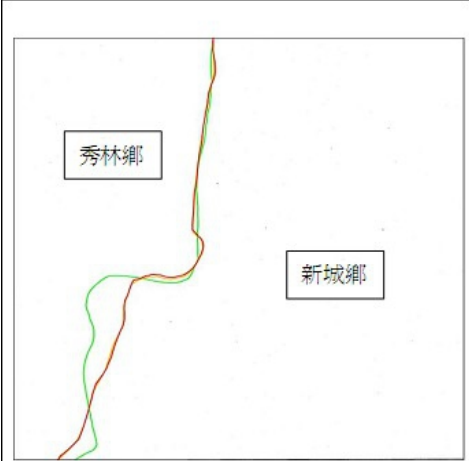




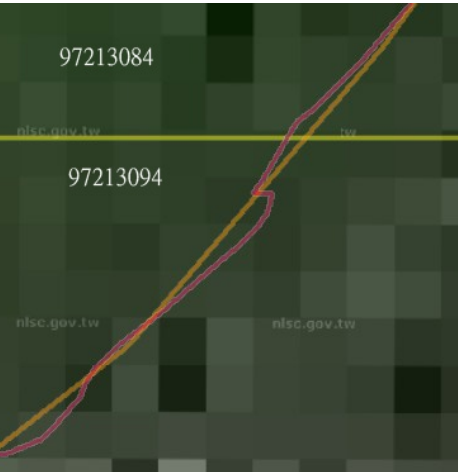
修改起點(X, Y)	(282485, 2599500)	修改迄點(X, Y)	(282461, 2599476)
修改前圖片		修改後圖片	
			

編號花 12	圖名編號：花蓮市 9720-IV-004	
1. 行政區：花蓮縣 吉安鄉；花蓮市		
2. 查對圖數量：1		
3. 查對確認表勾選是否一致：(1) 吉安鄉勾已協調 (2) 無相鄰鄉鎮膠片參考		
4. 指界是否一致 (1) 圖面有手繪線 (2) 無相鄰鄉鎮膠片參考		
5. 查對圖界線與目前行政區域界線是否一致：(1) 吉安鄉手繪線與向量圖有偏差； (2) 無相鄰鄉鎮膠片參考		
6. 圖幅接邊處是否順接：(1) 否； (2) 與 97204003 無順接， 97204003 無膠片		


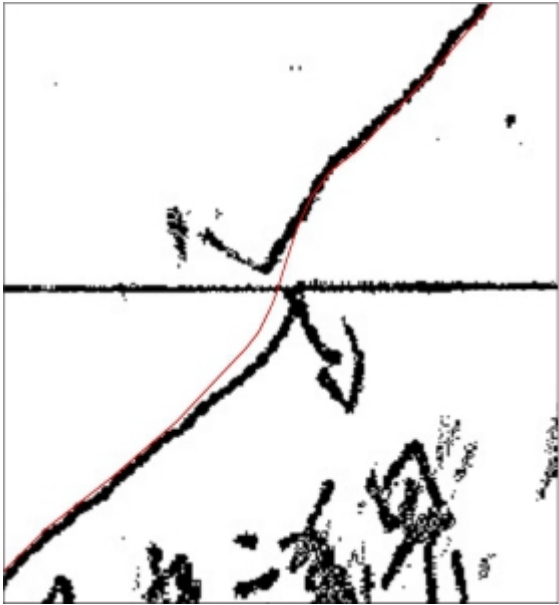
	  
圖例說明	紅色：行政區域線(101 年、92 年)；橘色：行政區域線(98 年)；黑色：膠片線條
辦 法	(1)圖幅接邊處差異過大，暫不修正；(2)鄉鎮界暫不修正，待協調結果再成修正
決 議	(1)圖幅接邊處順接修正；(2)指界線儲存於待釐清圖層，鄉鎮界暫不修正


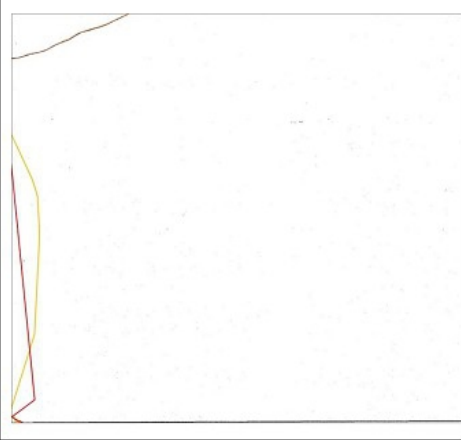
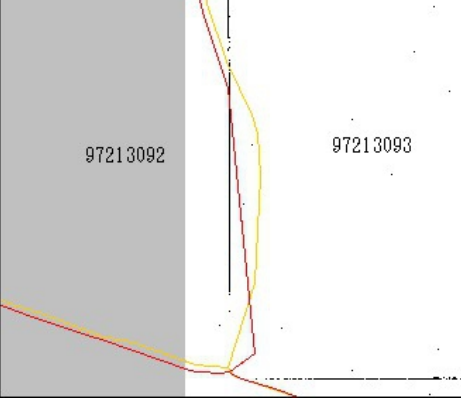

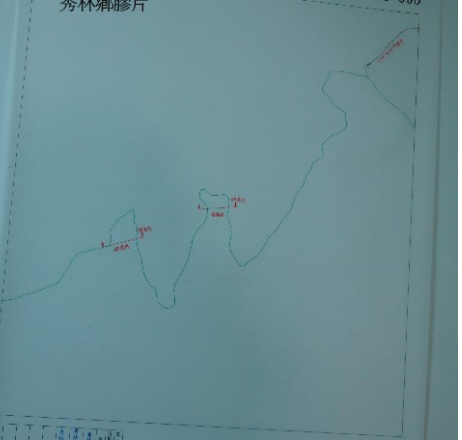

修改紀錄

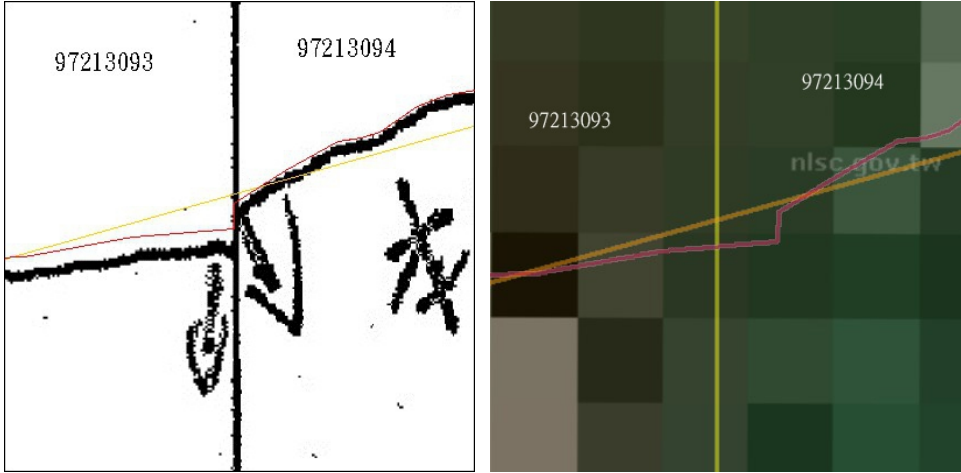
修改起點(X, Y)	(309263, 2654051)	修改迄點(X, Y)	(309397, 2654081)
修改前圖片		修改後圖片	
			

編號花 13	圖名編號：北埔 9721-III-084
1. 行政區：花蓮縣 秀林鄉；新城鄉	     
2. 查對圖數量：2	
3. 查對確認表勾選是否一致：是 都勾符合	
4. 指界是否一致 雙方指界不一致	
5. 查對圖界線與目前行政區域界線是否一致：秀林鄉一致；新城鄉不一致	
6. 圖幅接邊處是否順接：(1)否； (2)與 97213094 無順接	
圖例說明	紅色：行政區域線(101 年、92 年)；橘色：行政區域線(98 年)；綠色：新城鄉膠片數化線
辦 法	(1)圖幅接邊處順接修正；(2)指界線儲存於待釐清圖層，鄉鎮界暫不修正
決 議	(1)圖幅接邊處順接修正；(2)指界線儲存於待釐清圖層，鄉鎮界暫不修正



修改紀錄

修改起點(X, Y)	(309462, 2657731)	修改迄點(X, Y)	(309429, 2657685)
修改前圖片		修改後圖片	
			

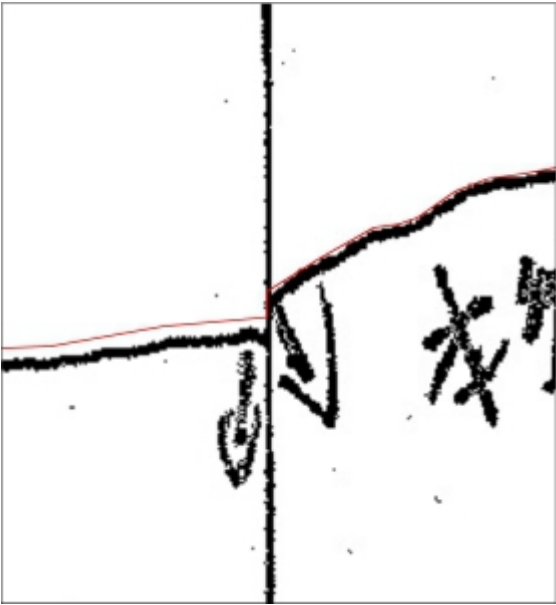

編號花 14	圖名編號：國福 9721-III-093	
1. 行政區：花蓮縣 秀林鄉；新城鄉；花蓮市；吉安鄉		
2. 查對圖數量：1		
3. 查對確認表勾選是否一致：(1) 秀林鄉勾已協調 (2) 無相鄰鄉鎮膠片參考		
4. 指界是否一致 (1) 圖面有手繪線 (2) 無相鄰鄉鎮膠片參考		
5. 查對圖界線與目前行政區域界線是否一致：(1) 秀林鄉手繪線與向量圖一致；(2) 無相鄰鄉鎮膠片參考		
6. 圖幅接邊處是否順接：(1) 否； (2) 與 97213092、97213094 無順接，97213092 無膠片；(3) 與 97213092 接邊處有漏線		
		
		
		


	
圖例說明	紅色：行政區域線(101 年、92 年)；橘色：行政區域線(98 年)
辦 法	(1)與 97213092 接邊處差異過大，暫不修正；(2)與 97213094 接邊處順接修正
決 議	圖幅接邊處順接修正

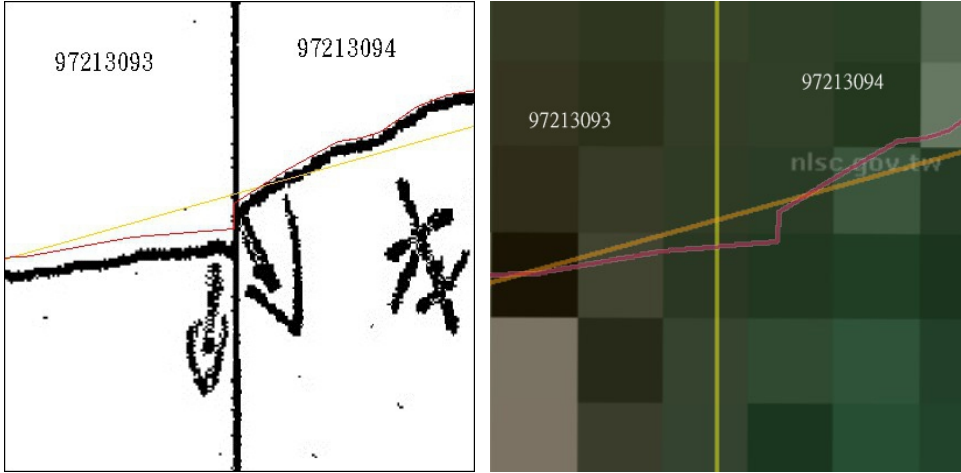
修改紀錄

修改起點(X, Y)	(306764, 2655507)	修改迄點(X, Y)	(306796, 2655621)
修改前圖片		修改後圖片	
			



修改紀錄



修改起點(X, Y)	(309285, 2657614)	修改迄點(X, Y)	(309338, 2657634)
修改前圖片		修改後圖片	
			


編號花 15	圖名編號：豐川 9721-III-094	
1. 行政區：花蓮縣 秀林鄉；新城鄉；花蓮市		
2. 查對圖數量：2		
3. 查對確認表勾選是否一致：(1) 秀林鄉沒勾，新城鄉勾符合；(2) 無花蓮市膠片參考		
4. 指界是否一致：(1) 雙方指界不一致；(2) 無花蓮市膠片參考		
5. 查對圖界線與目前行政區域界線是否一致：(1) 秀林鄉一致；新城鄉不一致；(2) 無花蓮市膠片參考		
6. 圖幅接邊處是否順接：(1) 否；(2) 與 97213084、97213093 無順接		

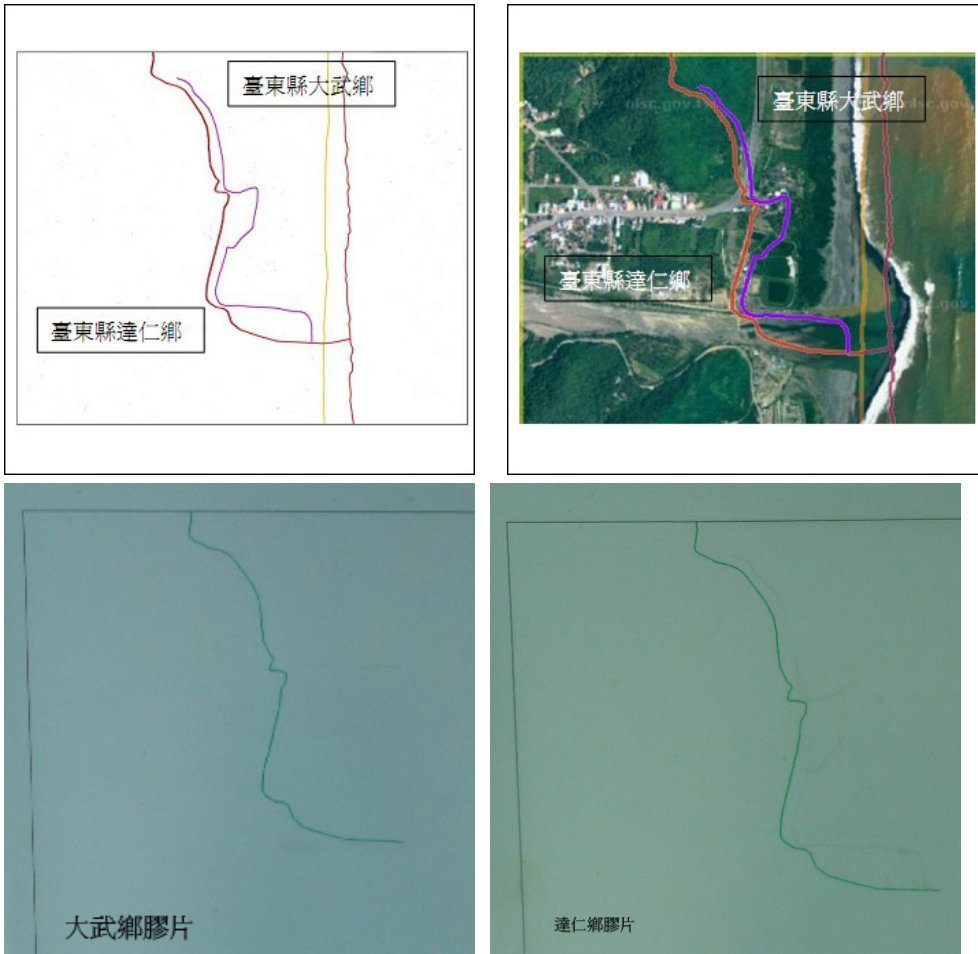
	
圖例說明	紅色：行政區域線(101 年、92 年)；橘色：行政區域線(98 年)；綠色：新城鄉膠片數化線
辦 法	(1)圖幅接邊處順接修正；(2)指界線儲存於待釐清圖層，鄉鎮界暫不修正
決 議	(1)圖幅接邊處順接修正；(2)指界線儲存於待釐清圖層，鄉鎮界暫不修正

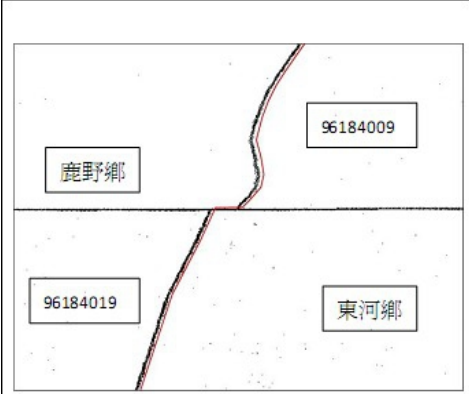

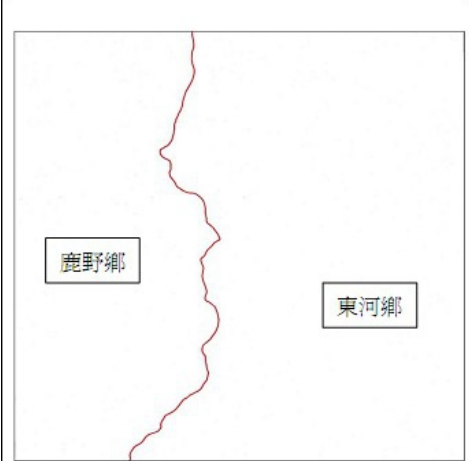

修改紀錄

修改起點(X, Y)	(309285, 2657614)	修改迄點(X, Y)	(309338, 2657634)
修改前圖片		修改後圖片	
			

修改起點(X, Y)	(309462, 2657731)	修改迄點(X, Y)	(309429, 2657685)
修改前圖片		修改後圖片	
			

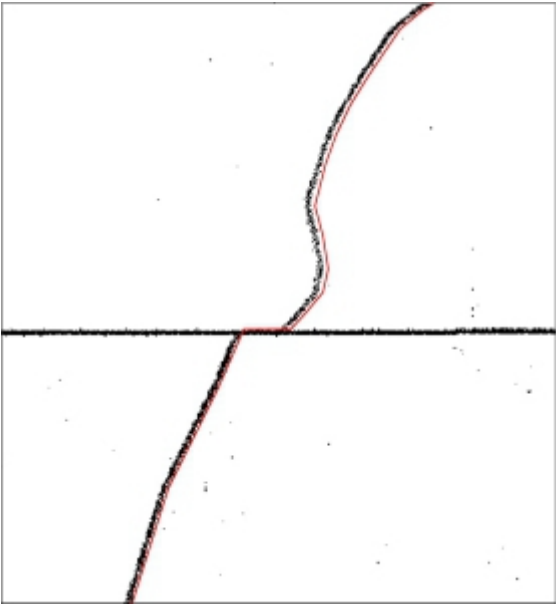
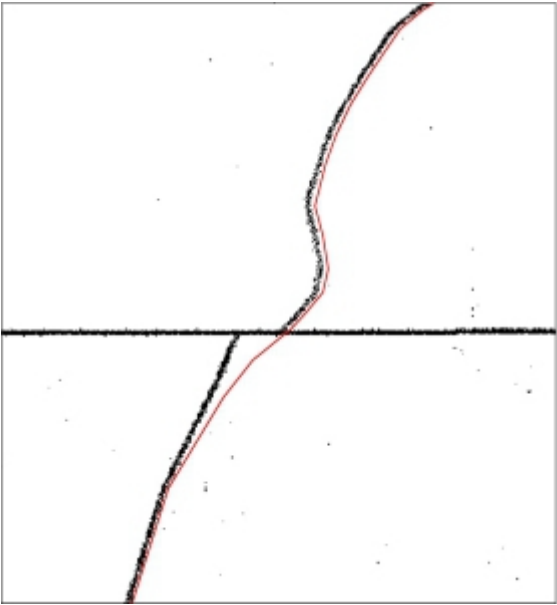
編號東 1	圖名編號：加羅板 9517-I-055	
1. 行政區：臺東縣 大武鄉；達仁鄉		
2. 查對圖數量:2		
3. 查對確認表勾 選是否一致：是 都勾未調		
4. 指界是否一致 否；雙方手繪線 有差距		
5. 查對圖界線與 目前行政區域界 線是否一致：否 雙方手繪線未與 向量圖一致		
6. 圖幅接邊處是 否順接：是		
圖例說明	紅色：行政區域線(101 年、98 年、92 年)；綠色：大武鄉膠片數化線；紫色：達仁鄉膠片數化線	
辦 法	指界線儲存於待釐清圖層，鄉鎮界暫不修正	
決 議	指界線儲存於待釐清圖層，鄉鎮界暫不修正	

編號東 2	圖名編號：達仁 9517-I-086
1. 行政區：臺東縣 大武鄉；達仁鄉	
2. 查對圖數量:2	
3. 查對確認表勾 選是否一致：大 武鄉勾符合；達 仁鄉勾未協調	
4. 指界是否一致 否；只有達仁鄉 有淡淡鉛筆手繪 線	
5. 查對圖界線與 目前行政區域界 線是否一致：(1) 大武鄉一致；(2) 達仁鄉手繪線與 向量不一致；(3) 海岸線不一致	
6. 圖幅接邊處是 否順接：是	
圖例說明	紅色：行政區域線(101 年、92 年)；橘色：行政區域線(98 年)；紫色：達仁鄉膠片數化線
辦 法	(1)指界線儲存於待釐清圖層，鄉鎮界暫不修正；(2)海岸線待確定再行修訂
決 議	指界線儲存於待釐清圖層，鄉鎮界暫不修正

編號東 3	圖名編號：泡泡 9618-IV-009																						
1. 行政區：臺東縣 鹿野鄉；東河鄉	 																						
2. 查對圖數量:2																							
3. 查對確認表勾 選是否一致：(1) 鹿野鄉勾符合； (2)東河鄉沒勾																							
4. 指界是否一致 雙方無新指界線																							
5. 查對圖界線與 目前行政區域界 線是否一致：是																							
6. 圖幅接邊處是 否順接：(1)否； (2)與 96184019 無順接																							
	 <table border="1" data-bbox="957 728 1428 974"> <tr> <td colspan="5"></td> <td>鹿野鄉公所</td> <td>鹿野鄉公所</td> <td>鹿野鄉公所</td> <td>單位</td> <td>日期：中華民國 91 年 10 月 23 日</td> <td>查對確認表</td> </tr> <tr> <td colspan="5"></td> <td></td> <td></td> <td></td> <td>簽章</td> <td></td> <td></td> </tr> </table> <p>備註： <input checked="" type="checkbox"/> 本圖行政區域界線與現地相符 <input type="checkbox"/> 本圖行政區域界線與現地不符；已完成協調（協調單位名稱為 _____） <input type="checkbox"/> 本圖行政區域界線與現地不符；未完成協調（協調單位名稱為 _____）</p>						鹿野鄉公所	鹿野鄉公所	鹿野鄉公所	單位	日期：中華民國 91 年 10 月 23 日	查對確認表									簽章		
					鹿野鄉公所	鹿野鄉公所	鹿野鄉公所	單位	日期：中華民國 91 年 10 月 23 日	查對確認表													
								簽章															
	 <p>鹿野鄉膠片</p> <table border="1" data-bbox="957 1198 1428 1444"> <tr> <td colspan="5"></td> <td>單位</td> <td>日期：中華民國 年 月 日</td> <td>查對確認表</td> </tr> <tr> <td colspan="5"></td> <td>簽章</td> <td></td> <td></td> </tr> </table> <p>備註： <input type="checkbox"/> 本圖行政區域界線與現地相符 <input type="checkbox"/> 本圖行政區域界線與現地不符；已完成協調（協調單位名稱為 _____） <input type="checkbox"/> 本圖行政區域界線與現地不符；未完成協調（協調單位名稱為 _____）</p>						單位	日期：中華民國 年 月 日	查對確認表						簽章								
					單位	日期：中華民國 年 月 日	查對確認表																
					簽章																		
圖例說明	紅色：行政區域線(101 年、98 年、92 年)																						
辦 法	圖幅接邊處順接修正																						
決 議	圖幅接邊處順接修正																						

本案修改前後對照請參考 9618-IV-019 案

修改紀錄

修改起點(X, Y)	(271996, 2541395)	修改迄點(X, Y)	(271943, 2541283)
修改前圖片		修改後圖片	
			

編號東5

圖名編號：桃源 9618-IV-034

1. 行政區：臺東縣
卑南鄉；延平
鄉；鹿野鄉

2. 查對圖數量:3

3. 查對確認表勾選是否一致：(1) 卑南鄉勾符合；(2) 延平鄉與鹿野鄉已協調、未協調都勾

4. 指界是否一致
(1) 卑南鄉無手繪線；(2) 延平鄉與鹿野鄉手繪線不一致


5. 查對圖界線與目前行政區域界線是否一致：(1) 卑南鄉一致；(2) 延平鄉與鹿野鄉手繪線與向量不一致

6. 圖幅接邊處是否順接：是



查對確認表					
日期：中華民國91年12月8日					
單位	單	位	簽章		
延平鄉公所	延平鄉公所	延平鄉公所	議員許鴻文		
延平鄉公所	延平鄉公所	延平鄉公所	副鄉長胡繁信		
延平鄉公所	延平鄉公所	延平鄉公所	鄉長胡武仁		
延平鄉公所	延平鄉公所	延平鄉公所	議員許鴻文		
延平鄉公所	延平鄉公所	延平鄉公所	副鄉長胡繁信		
延平鄉公所	延平鄉公所	延平鄉公所	鄉長胡武仁		

備註：
☐ 本圖行政區域界線與現地相符
☒ 本圖行政區域界線與現地不符；已完成協調（協調單位名稱為廣野衛計組 92.12.28）
☒ 本圖行政區域界線與現地不符；未完成協調（協調單位名稱為新野、鹿野衛計組 92.5）



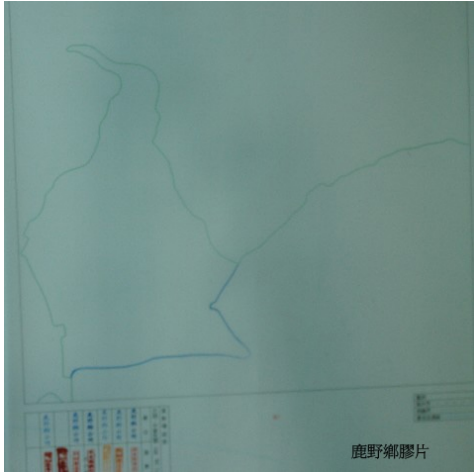
<p>金對樓誌表</p>	<p>日卯：「書三國」</p>	<p>宣位</p>	<p>鹿野鄉公所</p>	<p>鹿野鄉公所</p>	<p>鹿野鄉公所</p>	<p>鹿野鄉公所</p>	<p>鹿野鄉公所</p>	<p>鹿野鄉公所</p>	<p>鹿野鄉公所</p>
<p>宣位</p>	<p>宣位</p>	<p>宣位</p>	<p>宣位</p>	<p>宣位</p>	<p>宣位</p>	<p>宣位</p>	<p>宣位</p>	<p>宣位</p>	<p>宣位</p>

☐ 本銀行對區域界線與現地相符



☒ 本銀行對區域界線與現地不符，已造成糾紛；按調單位名稱為 延平縣政府

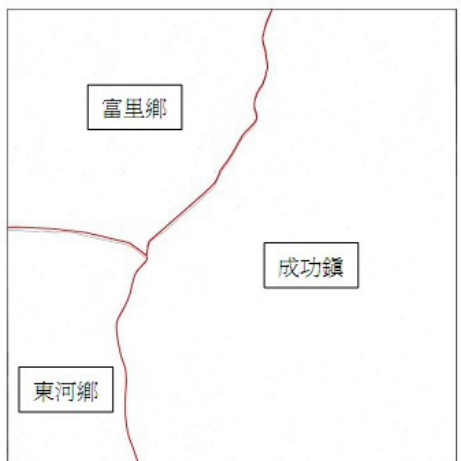
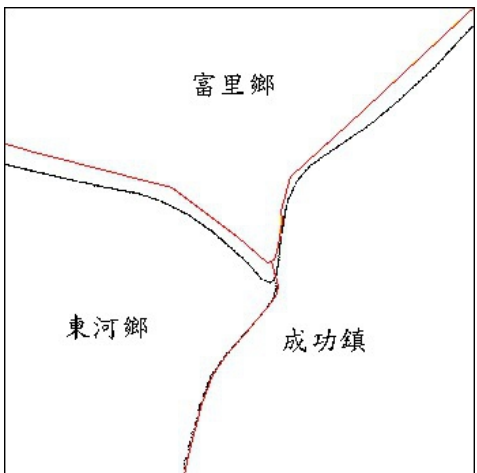
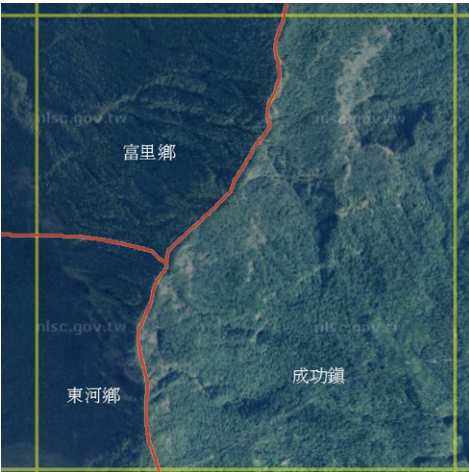
☒ 本銀行對區域界線與現地不符，未造成糾紛；按調單位名稱為 延平縣政府

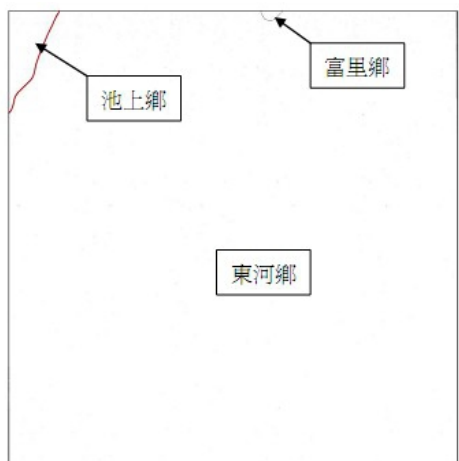
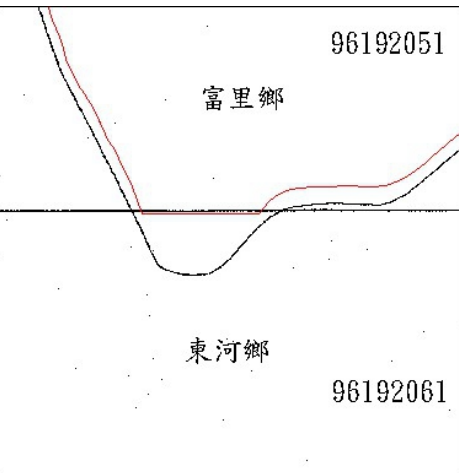


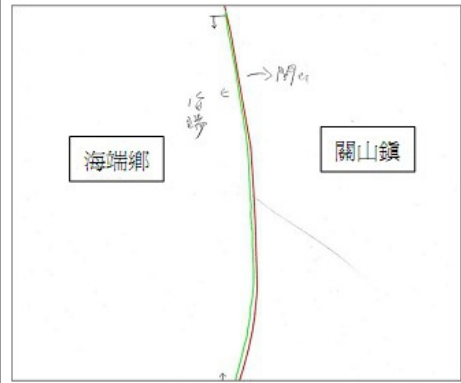





	
圖例說明	紅色：行政區域線(101年、98年、92年)；綠色：延平鄉膠片數化線；紫色：鹿野鄉膠片數化線
辦 法	指界線儲存於待釐清圖層，鄉鎮界暫不修正
決 議	(1)依延平鄉與鹿野鄉界指界(紫色)位置，修正該鄉鎮界線；(2)延平鄉關於河道部份之指界線(綠色)儲存於待釐清圖層，鄉鎮界線暫不修正


修改紀錄

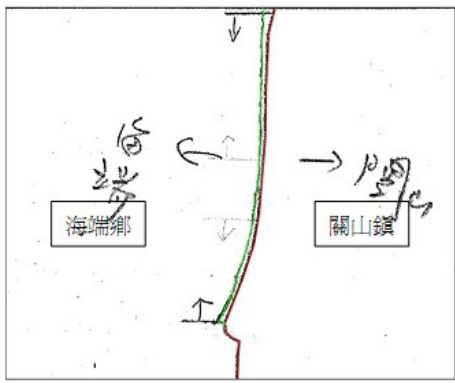

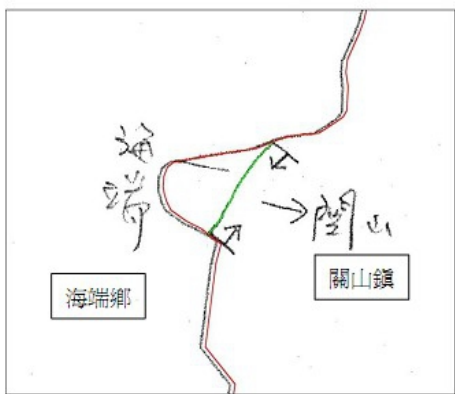



修改起點(X, Y)	(258781, 2533152)	修改迄點(X, Y)	(259738, 2533756)
修改前圖片		修改後圖片	
			


編號東 7	圖名編號：新港瀑布 9619-II-053																								
1. 行政區：臺東縣 成功鎮；東河鄉；花蓮縣富里鄉	 <table border="1" data-bbox="957 224 1420 459"> <tr> <td colspan="2">查對確認表</td> <td>日期：中華民國</td> <td>年</td> <td>月</td> <td>日</td> </tr> <tr> <td>單位</td> <td>簽章</td> <td></td> <td></td> <td></td> <td></td> </tr> <tr> <td>東縣成功鎮公所</td> <td>東縣成功鎮公所</td> <td>東縣成功鎮公所</td> <td>東縣成功鎮公所</td> <td>東縣成功鎮公所</td> <td>東縣成功鎮公所</td> </tr> <tr> <td>富里鄉公所</td> <td>富里鄉公所</td> <td>富里鄉公所</td> <td>富里鄉公所</td> <td>富里鄉公所</td> <td>富里鄉公所</td> </tr> </table> <p>備註： <input checked="" type="checkbox"/> 本圖行政區域界線與現地相符 <input type="checkbox"/> 本圖行政區域界線與現地不符；已完成協調（協調單位名稱為 _____） <input type="checkbox"/> 本圖行政區域界線與現地不符；未完成協調（協調單位名稱為 _____）</p>	查對確認表		日期：中華民國	年	月	日	單位	簽章					東縣成功鎮公所	東縣成功鎮公所	東縣成功鎮公所	東縣成功鎮公所	東縣成功鎮公所	東縣成功鎮公所	富里鄉公所	富里鄉公所	富里鄉公所	富里鄉公所	富里鄉公所	富里鄉公所
查對確認表		日期：中華民國	年	月	日																				
單位	簽章																								
東縣成功鎮公所	東縣成功鎮公所	東縣成功鎮公所	東縣成功鎮公所	東縣成功鎮公所	東縣成功鎮公所																				
富里鄉公所	富里鄉公所	富里鄉公所	富里鄉公所	富里鄉公所	富里鄉公所																				
2. 查對圖數量：2																									
3. 查對確認表勾選是否一致：(1) 成功鎮勾符合；(2) 東河鄉沒勾；(3) 無富里鄉膠片參考																									
4. 指界是否一致：(1) 雙方無新指界線；(2) 無富里鄉膠片參考	<table border="1" data-bbox="454 705 917 963"> <tr> <td colspan="2">查對確認表</td> <td>日期：中華民國</td> <td>年</td> <td>月</td> <td>日</td> </tr> <tr> <td>單位</td> <td>簽章</td> <td></td> <td></td> <td></td> <td></td> </tr> <tr> <td></td> <td></td> <td></td> <td></td> <td></td> <td></td> </tr> </table> <p>備註： <input type="checkbox"/> 本圖行政區域界線與現地相符 <input type="checkbox"/> 本圖行政區域界線與現地不符；已完成協調（協調單位名稱為 _____） <input type="checkbox"/> 本圖行政區域界線與現地不符；未完成協調（協調單位名稱為 _____）</p>	查對確認表		日期：中華民國	年	月	日	單位	簽章																
查對確認表		日期：中華民國	年	月	日																				
單位	簽章																								
5. 查對圖界線與目前行政區域界線是否一致：否有偏移																									
6. 圖幅接邊處是否順接：是																									
圖例說明	紅色：行政區域線(101年、98年、92年)；黑色：膠片線條																								
辦 法	偏移處依膠片逕行修正																								
決 議	鄉鎮界線不修正																								

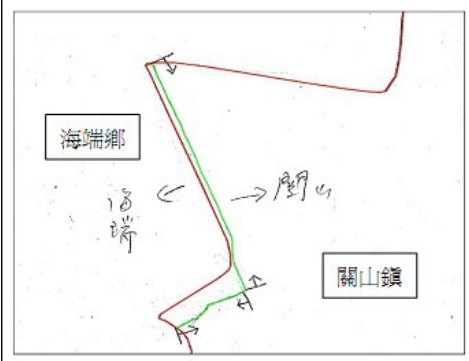

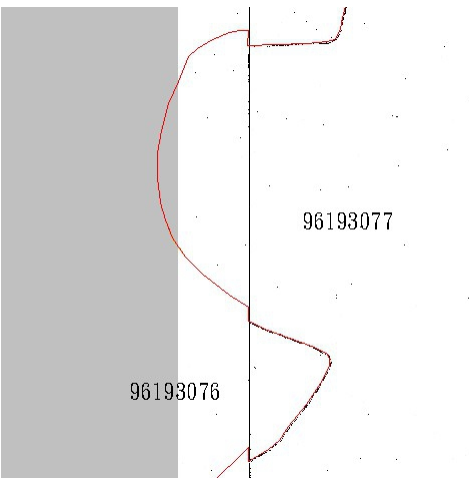


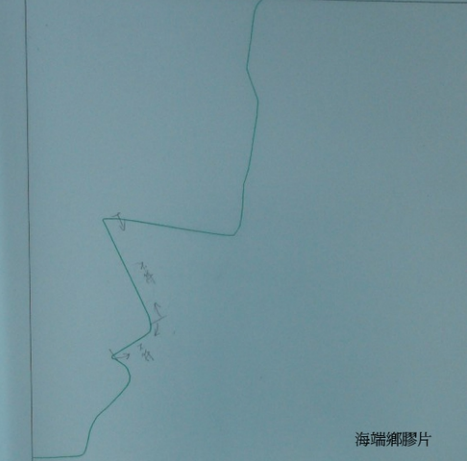
編號東 8	圖名編號：鯨溪越 9619-II-061																															
1. 行政區：臺東縣池上鄉；東河鄉；花蓮縣富里鄉		<table><tr><td colspan="4"></td><td colspan="4">台東縣池上鄉公所</td><td>日期：中華民國</td><td>查對確認表</td></tr><tr><td colspan="4"></td><td colspan="4"></td><td>年 月 日</td><td></td></tr><tr><td colspan="4"></td><td colspan="4"></td><td>簽 章</td><td></td></tr></table> <p>備註： <input type="checkbox"/> 本圖行政區域界線與現地相符 <input type="checkbox"/> 本圖行政區域界線與現地不符；已完成協調（協調單位名稱為 _____） <input type="checkbox"/> 本圖行政區域界線與現地不符；未完成協調（協調單位名稱為 _____）</p>					台東縣池上鄉公所				日期：中華民國	查對確認表									年 月 日										簽 章	
				台東縣池上鄉公所				日期：中華民國	查對確認表																							
								年 月 日																								
								簽 章																								
2. 查對圖數量：2																																
3. 查對確認表勾選是否一致：(1)池上鄉與東河鄉沒勾；(2)無富里鄉膠片參考																																
4. 指界是否一致 (1)雙方無新指界線；(2)無富里鄉膠片參考	<table><tr><td></td><td></td><td></td><td></td><td></td><td></td><td></td><td></td><td>日期：中華民國</td><td>查對確認表</td></tr><tr><td></td><td></td><td></td><td></td><td></td><td></td><td></td><td></td><td>年 月 日</td><td></td></tr><tr><td></td><td></td><td></td><td></td><td></td><td></td><td></td><td></td><td>簽 章</td><td></td></tr></table> <p>備註： <input type="checkbox"/> 本圖行政區域界線與現地相符 <input type="checkbox"/> 本圖行政區域界線與現地不符；已完成協調（協調單位名稱為 _____） <input type="checkbox"/> 本圖行政區域界線與現地不符；未完成協調（協調單位名稱為 _____）</p>										日期：中華民國	查對確認表									年 月 日										簽 章	
								日期：中華民國	查對確認表																							
								年 月 日																								
								簽 章																								
5. 查對圖界線與目前行政區域界線是否一致：否 花蓮縣富里鄉與臺東縣東河鄉交界有漏畫線																																
6. 圖幅接邊處是否順接：(1)否；(2)與 96192051無順接；(3)96192061有漏畫線，強制接邊處為花蓮縣與臺東縣交界																																
圖例說明	紅色：行政區域線(101 年、98 年、92 年)；黑色：膠片線條																															
辦 法	移由縣市界，依縣市查對圖雙方指界成果，暫不修正																															
決 議	圖幅接邊處行政區域界線沿圖框連接屬不合理現象，96192061 圖幅雖有繪製該界線，惟因該查對圖未核章，暫無法據以修正行政區域界線																															


編號東 9	圖名編號：海端 9619-III-057	
1. 行政區：臺東縣 池上鄉；關山鎮 海端鄉	 	
2. 查對圖數量：3		
3. 查對確認表勾選是否一致：(1) 池上鄉鄉沒勾；(2) 海端鄉勾未協調；(3) 關山鎮已協調未協調都勾	 	
4. 指界是否一致否；只有關山鎮有手繪線		
5. 查對圖界線與目前行政區域界線是否一致：(1) 卑南鄉與海端鄉一致；(2) 關山鎮手繪線與向量不一致	 	
6. 圖幅接邊處是否順接：是		

	
圖例說明	紅色：行政區域線(101 年、98 年、92 年)；綠色：關山鎮膠片數化線
辦 法	指界線儲存於待釐清圖層，鄉鎮界暫不修正
決 議	指界線儲存於待釐清圖層，鄉鎮界暫不修正



編號東 10	圖名編號：永豐 9619-III-067	
1. 行政區：臺東縣 海端鄉；關山鎮		
2. 查對圖數量：2		
3. 查對確認表勾選是否一致：(1) 海端鄉勾未協調 (2) 關山鎮已協調 未協調都勾		
4. 指界是否一致：否；只有關山鎮有手繪線		
5. 查對圖界線與目前行政區域界線是否一致：(1) 海端鄉一致；(2) 關山鎮手繪線與向量不一致		
6. 圖幅接邊處是否順接：是		

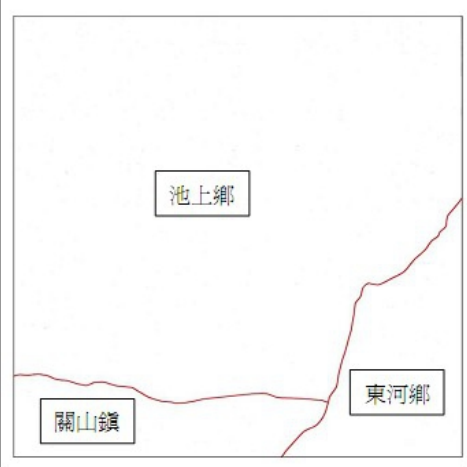
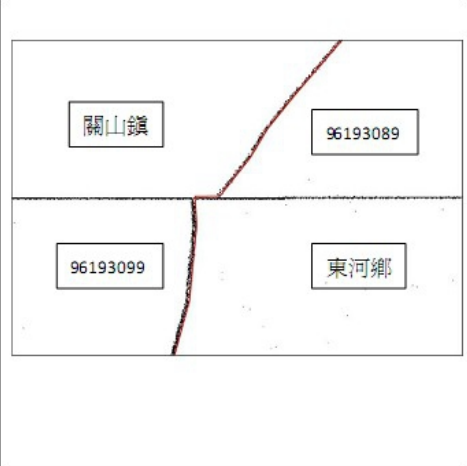

	
圖例說明	紅色：行政區域線(101 年、98 年、92 年)；綠色：關山鎮膠片數化線
辦 法	指界線儲存於待釐清圖層，鄉鎮界暫不修正
決 議	指界線儲存於待釐清圖層，鄉鎮界暫不修正

編號東 11	圖名編號：紅石 9619-III-077	
1. 行政區：臺東縣 海端鄉；關山鎮		
2. 查對圖數量:2		
3. 查對確認表勾選是否一致：(1) 海端鄉勾未協調 (2) 關山鎮已協調 未協調都勾		
4. 指界是否一致否；只有關山鎮有手繪線		
5. 查對圖界線與目前行政區域界線是否一致：(1) 海端鄉一致；(2) 關山鎮手繪線與向量不一致		
6. 圖幅接邊處是否順接：(1) 否；(2) 與 96193076 無順接， 96193076 無膠片		
		

	
圖例說明	紅色：行政區域線(101年、98年、92年)；綠色：關山鎮膠片數化線
辦 法	(1)圖幅接邊處順接修正；(2)指界線儲存於待釐清圖層，鄉鎮界暫不修正
決 議	(1)圖幅接邊處順接修正；(2)指界線儲存於待釐清圖層，鄉鎮界暫不修正

修改紀錄

修改起點(X, Y)	(266287, 2551176)	修改迄點(X, Y)	(266132, 2550492)
修改前圖片		修改後圖片	
			

編號東 12	圖名編號：泥水南溪 9619-III-089																									
1. 行政區：臺東縣 關山鎮；東河鄉 鄉；池上鄉		<table border="1"> <tr> <td></td><td></td><td></td><td></td><td></td><td>台東縣關山鎮公所</td><td>台東縣關山鎮公所</td><td>台東縣關山鎮公所</td><td>日期：中華民國 97 年 10 月 5 日</td><td>查對確認表</td></tr> <tr> <td></td><td></td><td></td><td></td><td></td><td>蘇振王 簽章</td><td>蘇振王 簽章</td><td>蘇振王 簽章</td><td>單位</td><td>簽章</td></tr> </table> <p>備註： <input checked="" type="checkbox"/> 本圖行政區域界線與現地相符 <input type="checkbox"/> 本圖行政區域界線與現地不符；已完成協調（協調單位名稱為 _____） <input type="checkbox"/> 本圖行政區域界線與現地不符；未完成協調（協調單位名稱為 _____）</p>						台東縣關山鎮公所	台東縣關山鎮公所	台東縣關山鎮公所	日期：中華民國 97 年 10 月 5 日	查對確認表						蘇振王 簽章	蘇振王 簽章	蘇振王 簽章	單位	簽章				
						台東縣關山鎮公所	台東縣關山鎮公所	台東縣關山鎮公所	日期：中華民國 97 年 10 月 5 日	查對確認表																
						蘇振王 簽章	蘇振王 簽章	蘇振王 簽章	單位	簽章																
2. 查對圖數量：2																										
3. 查對確認表勾選是否一致：(1) 關山鎮勾符合；(2) 東河鄉沒勾；(3) 無池上鄉膠片參考																										
4. 指界是否一致：(1) 雙方無新指界線；(2) 無池上鄉膠片參考		<table border="1"> <tr> <td></td><td></td><td></td><td></td><td></td><td></td><td></td><td></td><td></td><td></td><td>日期：中華民國 97 年 10 月 5 日</td><td>查對確認表</td></tr> <tr> <td></td><td></td><td></td><td></td><td></td><td></td><td></td><td></td><td></td><td></td><td>單位</td><td>簽章</td></tr> </table> <p>備註： <input type="checkbox"/> 本圖行政區域界線與現地相符 <input type="checkbox"/> 本圖行政區域界線與現地不符；已完成協調（協調單位名稱為 _____） <input type="checkbox"/> 本圖行政區域界線與現地不符；未完成協調（協調單位名稱為 _____）</p>											日期：中華民國 97 年 10 月 5 日	查對確認表											單位	簽章
										日期：中華民國 97 年 10 月 5 日	查對確認表															
										單位	簽章															
5. 查對圖界線與目前行政區域界線是否一致：是	<table border="1"> <tr> <td></td><td></td><td></td><td></td><td></td><td></td><td></td><td></td><td></td><td></td><td>日期：中華民國 97 年 10 月 5 日</td><td>查對確認表</td></tr> <tr> <td></td><td></td><td></td><td></td><td></td><td></td><td></td><td></td><td></td><td></td><td>單位</td><td>簽章</td></tr> </table> <p>備註： <input type="checkbox"/> 本圖行政區域界線與現地相符 <input type="checkbox"/> 本圖行政區域界線與現地不符；已完成協調（協調單位名稱為 _____） <input type="checkbox"/> 本圖行政區域界線與現地不符；未完成協調（協調單位名稱為 _____）</p>											日期：中華民國 97 年 10 月 5 日	查對確認表											單位	簽章	
										日期：中華民國 97 年 10 月 5 日	查對確認表															
										單位	簽章															
6. 圖幅接邊處是否順接：(1) 否；(2) 與 96193099 無順接																										
圖例說明	紅色：行政區域線(101 年、98 年、92 年)																									
辦 法	圖幅接邊處順接修正																									
決 議	圖幅接邊處順接修正																									

本案修改前後對照請參考 9619-III-099 案

編號東5

圖名編號：嗶嘰吧灣 9619-III-099

6. 圖幅接邊處是否順接：(1)否；(2)與 96193089 無順接

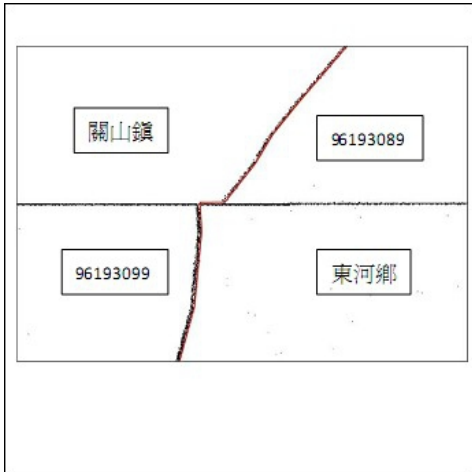



備註：

☐ 本圖行政區域界線與現地相符

☐ 本圖行政區域界線與現地不符；已完成協調（協調單位名稱為_____）

☐ 本圖行政區域界線與現地不符；未完成協調（協調單位名稱為_____）



	
圖例說明	紅色：行政區域線(101 年、98 年、92 年)
辦 法	圖幅接邊處順接修正
決 議	圖幅接邊處順接修正

修改紀錄

修改起點(X, Y)	(272876, 2546907)	修改迄點(X, Y)	(272836, 2546816)
修改前圖片		修改後圖片	
