

金門國家公園

戰役史蹟景觀風貌構成調查計畫案

【期末報告書】



水牛設計部落有限公司 2010. 11. 5
計畫主持人 陳永興

摘要

本案進行金門戰役史蹟普查，策劃出版這本書籍，一則可匯整金門國家公園內的重要戰役史蹟據點，一則提供一般大眾更瞭解金門的珍貴戰役工事。全書包含四個部份，包括戰爭歲月、認識金門戰役史蹟、尋找金門戰地、GO！前進戰役史蹟，以淺顯易懂的方式引領大眾由金門的戰史、初步了解金門戰役史蹟，到可搜尋金門重要戰役史蹟的 Guide book，最後並點出未來戰役史蹟的發展方向。這本書籍詳盡的介紹金門戰役史蹟，使我們了解金門這些特殊，深具歷史意義的戰役工事及設備，並積極的尋找這些戰役史蹟的未來發展性。

Abstract

This book is a survey over the historical battlefields in Kinmen. There are two purposes in publishing this book. One is to file the historical places where the important battles occurred in the Kinmen National Park and the other is to provide complete information for the public to gain the better understanding over the precious fortifications here.

The books contains four parts, which are “The War Period”, “Acquiring the Historical Battle Monuments”, “Searching For Battlefields in Kinmen”, “Go! Move Towards Battle Monuments”. With clear descriptions, the book leads the public into Kinmen historical battlefields steps by steps -- from the history of battles, an overview of the battle monuments, then a clear guide book of these battle monuments, and to point out the future development of these places, at last.

The detail introductions of the Kimen historical battlefields in ths book allow us (the public) to know the specialties of Kinmen—the valuable fortification and facilities, and to look for the possible developments of these places.

Chapter 1 研究主旨



(一) 計畫緣起

金門為因應台海對峙，歷經「古寧頭」、「八二三炮戰」等數次戰役，以戰地聞名歷時 40 餘年的海島防禦工事，長期戰地政務體制使其有豐富的「戰役遺蹟」及特殊的「戰地文化」，這些各種類的戰備工事、戰地建築物及戰備設施已成為深具歷史意義的建築物，根據《金門縣觀光發展整體計畫》第一次通盤檢討（2005 年）所做調查研究，戰地風光已成為遊客對金門最強烈的印象及最吸引遊客的觀光資源，因此發展戰役史蹟資源已是金門未來發展的重要核心議題。

金門國家公園是首座以維護戰役史蹟為主的國家公園，並同時兼具自然資源保育。金門因長期處於戰地，保留了豐富多元的戰役史蹟，包括了各種戰備工事、戰地建築及設施，這些戰役史蹟是金門國家公園範圍內，最珍貴且稀有的文化資產。民國 99 年度起，文建會文化資產總管理處更選擇金門做為十三個「世界遺產潛力點」的首要推動標的。

金門國家公園自民國 84 年設立以來，一直持續進行戰役史蹟保存的工作，包含出版老兵的口述歷史、史料蒐集、戰役據點的調查等，然尚無詳盡記載軍事設施、戰地史蹟的書籍。在今年度也開始著手戰役史蹟的規劃及後續管理維護的思考。為了使戰役史蹟為普遍民眾所了解，本計畫目的即在使調查研究之成果轉化為戰役叢書，並將戰役史蹟進行系統化歸類分析，提出設計準則，以利後續推動計畫的依據。

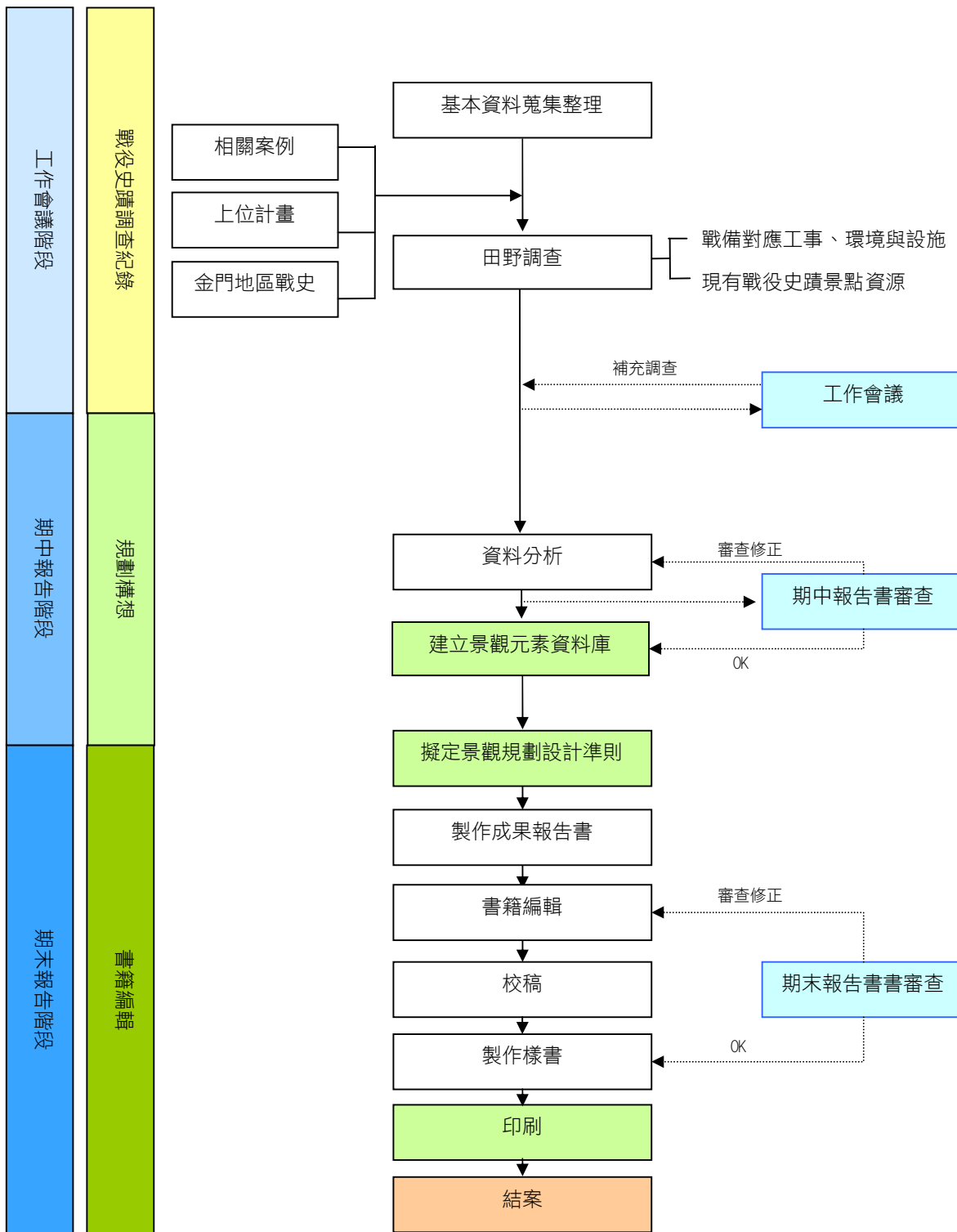
(二) 研究主題

1. 以國家公園範圍內的戰役史蹟做有系統的全面調查，建立基礎資料庫。
2. 建立評估方式，將戰役史蹟類型化，並分析其保存價值。
3. 建立活化利用的景觀設計準則及保全的規範。



圖 1-1 金門各種軍事設施

(三) 研究流程



(四) 預期目標

1. 以國家公園法、金門國家公園中程計畫為上位計畫，以戰役生活環境博物館 (Eco Museum) 之概念，整合「戰役史蹟資源維護整體發展構想規劃研究」工作與相關政策與計畫資訊。
2. 進行金門國家公園區內現有與計畫中接收之戰役史蹟景點資源調查紀錄與資料建檔。
3. 針對金門重要戰役史蹟的景觀元素與環境風貌構成進行詳細景觀資源調查紀錄，經由系統化歸類分析後提出景觀規劃設計準則並出版。

(五) 工作事項

1. 針對金門地區戰史與戰備對應之工事、環境與設施，依時期（1940 至 1990 年代）演進、戰略佈局（空防、海防、反登陸等）與地理環境，進行戰役史蹟資源整理與分析，俾利選擇代表性與優先性保存資源。
2. 進行金門國家公園區現有戰役史蹟景點資源之調查紀錄，包括：古寧頭戰史館、八二三戰史館、湖井頭戰史館、俞大維將軍紀念館、莒光樓、古崗樓、九宮坑道、翟山坑道、馬山觀測所、乳山故壘等場館之建築物與周邊環境基本圖（示意圖）、興建沿革與藏品調查，提供金門戰役史蹟研究之參考。
3. 套疊本處園區現有戰役史蹟場館資源、園區軍方有意釋出之戰役史蹟與閒置營區潛力點，整合國家公園相關遊憩與生態旅遊資源。
4. 依調查研究成果，提出金門戰役史蹟元素作為遊憩景觀規劃設計之準則，進行編輯排版工作以利出版推廣。



圖 1-2 沙灘佈滿的軌條砦

Chapter 2

相關計畫與法令之分析



(一) 國家公園法 (民國 61 年 6 月 13 日公告實施、節錄)

目前國家公園法中並無明確界定「戰役史蹟」，以第一條：為保護國家特有之自然風景、野生物及史蹟，並供國民之育樂及研究，特制定本法。其中，並沒有明確將戰役史蹟包含在「史蹟」內，又過去屬於軍事管制下，其相關的年代考究、保存定義判讀不易；另一方面也因為其分佈廣泛、且部分還需依循軍方使用與釋放狀況才能作進一步評估，而有著實際操作上的困難。但金門戰役史蹟，其實可以建議原則上依循國家公園法中相關區域之行為，劃分下列各區管理原則。

第六條	國家公園之選定標準如左： 一、具有特殊自然景觀、地形、地物、化石及未經人工培育自然演進生長之野生或孳動植物，足以代表國家自然遺產者。 <u>二、具有重要之史前遺跡、史後古蹟及其環境，富有教育意義，足以培育國民情操，需由國家長期保存者。</u> 三、具有天賦育樂資源，風景特異，交通便利，足以陶冶國民情性，供遊憩觀賞者。
第八條	本法有關主要名詞釋義如左： 一、野生物：係指於某地區自然演進生長，未經任何人工飼養、撫育或栽培之動物及植物，而為自然風景主要構成因素。 二、國家公園計畫：係指供國家公園整個區域之保護、利用及開發等管理上所需之綜合性計畫。 三、國家公園事業：係指依據國家公園計畫所決定，而為便利育樂、觀光及保護公園資源而興設之事業。 <u>四、一般管制區：係指國家公園區域內不屬於其他任何分區之土地與水面，包括既有小村落，並准許原土地利用型態之地區。</u> <u>五、遊憩區：係指適合各種野外育樂活動，並准許興建適當育樂設施及有限度資源利用行為之地區。</u> <u>六、史蹟保存區：係指為保存重要史前遺跡、史後文化遺址，及有價值之歷代古蹟而劃定之地區。</u> <u>七、特別景觀區：係指無法以人力再造之特殊天然景緻，而嚴格限制開發行為之地區。</u> <u>八、生態保護區：係指為供研究生態而應嚴格保護之天然生物社會及其生育環境之地區。</u>
第十二條	國家公園得按區域內現有土地利用型態及資源特性，劃分左列各區管理之： 一、一般管制區。 二、遊憩區。 三、史蹟保存區。 四、特別景觀區。 五、生態保護區。
第十四條	一般管制區或遊憩區內，經國家公園管理處之許可，得為左列行為： 一、公私建築物或道路、橋樑之建設或拆除。

	二、水面、水道之填塞、改道或擴展。 三、礦物或土石之勘採。 四、土地之開墾或變更使用。 五、垂釣魚類或放牧牲畜。 六、纜車等機械化運輸設備之興建。 七、溫泉水源之利用。 八、廣告、招牌或其他類似物之設置。 九、原有工廠之設備需要擴充或增加或變更使用者。 十、其他須經主管機關許可事項。 前項各款之許可，其屬範圍廣大或性質特別重要者，國家公園管理處應報請內政部核准，並經內政部會同各該事業主管機關審議辦理之。
第十五條	史蹟保存區內左列行為，應先經內政部許可： 一、古物、古蹟之修繕。 二、原有建築物之修繕或重建。 三、原有地形、地物之人為改變。 第十六條 第十四條之許可事項，在史蹟保存區、特別景觀區或生態保護區內，除第一項第一款及第六款經許可者外，均應予禁止。
第二十二條	國家公園管理處為發揮國家公園教育功效，應視實際需要，設置專業人員，解釋天然景物及歷史古蹟等，並提供所必要之服務與設施。
第二十三條	國家公園事業所需費用，在政府執行時，由公庫負擔；公營事業機構或公私團體經營時，由該經營人負擔之。政府執行國家公園事業所需費用之分擔，經國家公園計畫委員會審議後，由內政部呈請行政院核定。內政部得接受私人或團體為國家公園之發展所捐獻之財物及土地。

(二) 金門國家公園通盤檢討


在金門國家公園第一次通盤檢討之計畫範圍中，金門國家公園係以維護人文及戰役史蹟為主體，其範圍之劃設，考量「凸顯戰役紀念之特色」：金門地區之戰役紀念史蹟，無論在國內或國際上皆屬特殊且占重要地位，因此，本國家公園的主題將凸顯戰役紀念之特色。在區域選擇上，以古寧頭及八二三兩次戰役紀念遺址為主軸，納入鄰近之陣地、戰備工事典型及古蹟、聚落與自然景觀而成一主題區域，再依其特色作整體觀發展規劃。並清楚將戰役史蹟納入營運體系中。在「國家公園事業計畫」提到依 97 年至 100 年金門國家公園中程計畫之績效衡量指標及預期指標值，包括四大目標，其中 2. 戰役史蹟活化再利用計畫 及 3. 推動國土復育計畫 的目標與本案較為符合：

1. 傳統聚落保存與再生計畫

- 補助居民自行修復傳統建築；
- 由管理處協助修復傳統建築；
- 完成聚落之管線地下化；
- 辦理聚落培力訓練、傳統文化工作坊；
- 推動相關研究及製作人文相關解說出版品；
- 價購取得公共設施私有土地；
- 辦理國際研討會；
- 與國際媒體合作製作金門傳統聚落專題影片，並於國際頻道播放。

2. 戰役史蹟活化再利用計畫

- 價購取得私有戰役史蹟紀念地土地（含建物）；
- 軍事設施整建並活化利用；
- 推動相關研究及製作戰役相關解說出版品；



- 取得汰舊戰役武器；
- 與國際媒體合作委託製作金門戰役史蹟專題影片，並於國際頻道播放。

3. 推動國土復育計畫

- 完成太武山生態園區；
- 配合軍方排雷辦理海岸排雷區植被復育；
- 推動相關保育研究案；
- 辦理環境保育觀念紮根工作及國土復育理念宣導活動。

4. 推動生態旅遊深化計畫

- 召開「生態旅遊推動小組」會議；
- 辦理相關培訓課程及生態旅遊推廣活動；
- 推動相關研究案及製作生態旅遊相關解說出版品；
- 規劃自導式生態步道；
- 價購取得私有重要野生動物棲息地土地；
- 建置保育資源知識庫系統。

（三） 既有文獻回顧

在兩大戰役其後，長達四十三年（民國三十八年（1949年）至八十一年（1992年）間）的戰地體制，金門因應戰備需求、軍事第一的國族任務，實施「以軍領政」。「金門國家公園戰役史蹟景觀風貌構成調查計畫案」工作，範疇相當龐雜，本階段的工作，聚焦於戰爭史蹟資料庫的建立。從現有的文獻資料來看，相關主題的文獻可分為三大類：一為方志，二為相關專門論著，三為研究報告、期刊及論文，分別概述於下：

1. 方志及官方資料

1949年以後，戒嚴時期的金門，實施的政策及軍事佈署，都是列管機密的文件。1992年解除戰地政務後，金門縣政府即著手重修《金門縣志》，開始整理當時實施的法令及政策，〈政事志〉裡有著詳盡的記載；〈兵事志〉方面，縣志內對於金門歷史戰役發生的經過、參戰將領亦有完整的敘述，是研究金門現代戰事史不可忽略的參考資料，又如〈農業志〉有水利設施之建構。惟修史的史觀仍以官方為主。

2. 相關專門論著

- 戰役史料及戰事紀錄

包括國防部史政處編《金門戰役》（1957）、金門戰地政務委員會編著《蔣總統與金門》（1974）、軍史館編著《金門古寧頭舟山登步島之戰史料初輯》（1979）、金門防衛司令部所編《金門八二三砲戰勝利三十週年紀念專輯》（1988）、田興柱《金門戰役--古寧頭大捷五十週年紀念專輯》（2003）、戚常卉《金門戰事紀錄及調查研究》（2004）、林馬騰《大膽風雲歲月》（2004）、郭哲銘《戰爭無情 和平無價 823 金門戰役五十週年專輯》（2008）、金門國家公園管理處《戰爭歲月和平世紀—金門古寧頭戰役六十週年紀念專輯》（2009）等著作。



圖 2-1 金門國家公園出版的戰役叢書

- 人物研究、回憶錄

包括胡璉的《金門憶舊》(1976)、王禹廷的《胡璉評傳》(1987)、郭堯齡《金門記實》(2002)、黃振良《金門戰役史蹟》(2003)、石馬祥、莊鎮忠、陳秀竹合著之《榮民口述歷史-用生命寫歷史的英雄》(2003)，以及共軍將領《葉飛回憶錄》(1988)等。

- 民防組織

包括許維民《金門島上民防隊事蹟及國共戰役調查研究》(2000)、董群廉的《金門戒嚴時期的民防組訓與動員訪談錄(一)》及《金門戒嚴時期的民防組訓與動員訪談錄(二)》(2003)等出版。

3. 官方發行之地方報紙

包括正氣中華報、金門日報¹等，在戰地政務時期扮演了“軍事政體”重要的傳聲筒，可供我們深入當時的前線狀況。

4. 研究論文

包括周靈鈞的《戰地政務工作部隊之建立與運用》(1959)、中央研究院民族學研究所余光弘、魏捷茲編之《金門暑期人類學田野工作教室論文集》(1994)、徐雨村的《國家力量、人口流動與鄉民經濟變遷—以金門官澳為例》(1996)、吳宗器《金門地區實驗戰地政務及其制度轉型之研究》(2003)、李金振主持《金門戰地政務的法制與實踐》等論文或報告書。

以及金門技術學院的閩南文化研究所，有林美華《傾聽戰地的聲音：金門的戰地廣播(1949-1992)》(2008)蔡珮君《從傳統聚落到“戰鬥村”：以金門瓊林為例》(2009)等。

(四) 相關計畫

1. 以“文化觀光”、“國家軍事博物館”觀點的計畫

- 鄭永興，2006《金門地區既有軍事設施之調查規劃》，金門縣政府交通旅遊局委託。
- 江柏煒，2007《金門地區軍事設施活化利用暨經營管理總體先期規劃》，金門縣政府交通旅遊局委託。

2. 以申請登錄“世界遺產”觀點的計畫

- 閻亞寧，《金門現世界遺產潛力點調查研究》(2009)。

3. 2004年《金門觀光旅客消費及動向調查分析(91年至92年)》中，其內容提出結合戰役工事增加景點吸引力等八項重要結論；而2005年的《九十三年度金門觀光旅客消費及動向調查分析一年度調查報告書》亦將戰役遺蹟與工事的保存與開發列入重要結論當中。2005年《金門縣觀光發展整體計畫第一次通盤檢討》所做的調查中，發現遊客對金門最強烈的印象及最吸引遊客的觀光資源、最想從事的活動等皆為戰地風光，其比例高達39.5%、37%、29.7%，可見戰地史蹟資源的規劃為金門重要的首要工作。

¹ 該報前身為正氣中華報，民國37年創刊於江西南城，民國38年10月隨軍遷來金門，在金經過多次遷移，於民國五十一年遷於現址。54年10月31日「金門日報」正式創刊發行，自此雙報並行。民國81年11月7日，地區終止戰地政務實驗，正氣中華報歸屬金防部，改以週報對軍中發行，金門日報則改隸屬金門縣政府，繼續對軍民發行。民國65年10月設立彩色印刷廠，承印金門酒廠酒盒及民間一般彩色印刷品；70年報紙由凸版印刷改為平版印刷（資料來源：〈金門日報社簡介〉，http://www.km.dn.gov.tw/0rg_1.htm）。

Chapter 3 金門近代戰史



金門除了史前貝塚考古、唐代牧馬使納入的社會經濟生產體制、於宋元之際的避難樂土、因大儒講學而有海濱鄒魯之稱、明代的衛所城的海疆防禦重鎮與鄭成功迎魯王以謀反清復明。如此完全改變金門從西晉末年以來歷經南北朝到隋朝所扮演的避難邊陲的角色，一變而為兵家必爭之地。

近代則自民國三十八年（1949年），國軍自大陸撤退至臺澎金馬，並因金門古寧頭戰役大捷扭轉了國共戰爭之局勢，自此金門成為捍衛自由中國之前哨。

自民國三十八年兩岸分制以來，在金門之重要戰役計有：古寧頭戰役、大擔之役、「九三」砲戰、「八二三」砲戰、「六一七」砲戰等，並自民國四十七年八二三砲戰後有持續二十餘年之隔日砲轟戰況，總計在此金門、烈嶼諸島上落彈近百萬發。諸戰事中與金門地區空間發展較直接相關之著名戰役為「古寧頭戰役」及「八二三砲戰」，以及長期備戰之工事與紀念，茲簡述其史蹟如後：

（一）古寧頭戰役（1949年10月24-27日）

背景說明

古寧頭戰役或金門保衛戰，中華人民共和國政府稱金門戰役，是發生在第二次國共內戰期間的一場戰役。共軍於1949年7月上旬入閩，由第三野戰軍（三野）第十兵團負責。第十兵團司令為葉飛，先後發動了福州戰役、平潭島戰役、漳州戰役、廈門戰役、金門戰役等等。

1949年10月1日毛澤東在北京宣佈成立中華人民共和國。10月15日，共軍渡海發動廈門戰役，共軍先佯攻鼓浪嶼，成功吸引國軍注意力，造成國軍判斷失誤。之後，共軍分數路成功登陸廈門，開始攻取廈門，共軍擊敗守島國軍，10月17日國軍福州綏靖公署代主任湯恩伯棄守廈門，共軍成功攻取廈門。之後，共軍葉飛將軍將屬下的32軍船隻分發給28軍，決定集中船隻來進攻大金門，但是鑒於船隻數量還是不足，日期一再的延後，終於在1949年10月24日當晚決定下令渡海進攻大金門，結果登島共軍在島上苦戰三晝夜，因後援不繼全軍覆沒。（資料來源：維基百科）

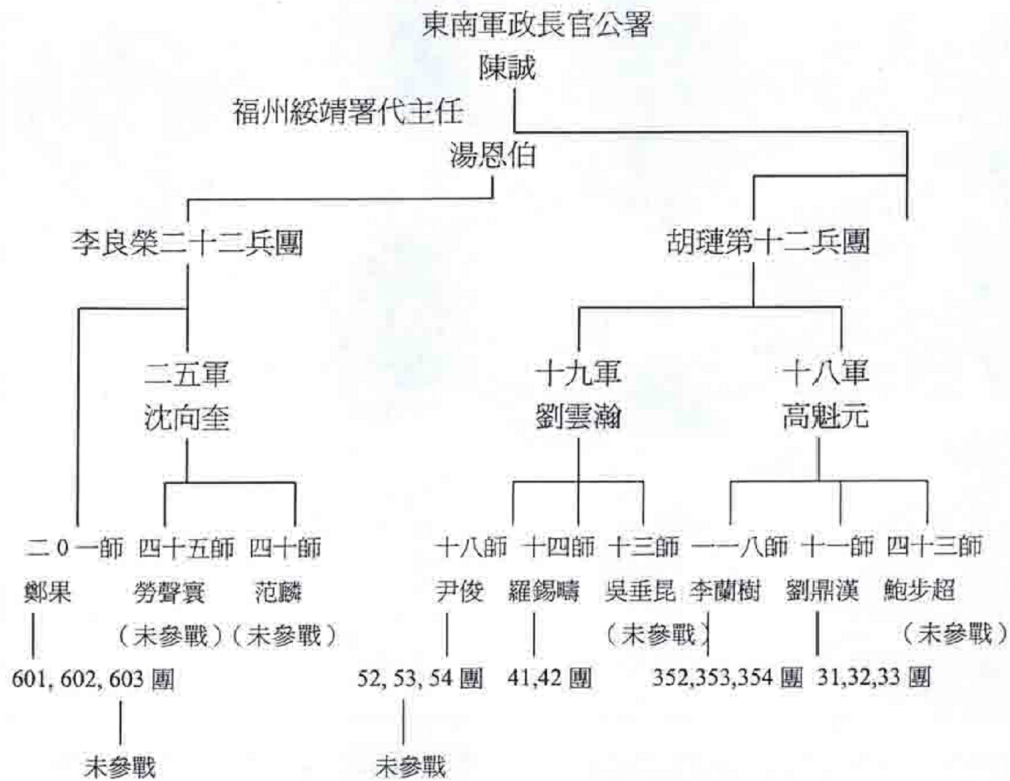


圖 3-1 古寧頭戰史館旁的「金門之熊」



圖 3-2 八二三戰史館內部展示

表 3-1：國軍指揮系統表（金門本島）



資料來源：國防部史政處，金門戰役（台北：國防部史政處，1957）頁 12；李元平等，台海大戰，下篇：台灣觀點（台北：風雲時代，1992）頁 47。

表 3-2：解放軍兵力

二十八軍	
第一梯隊	第二梯隊
八十二師二四四團	八十二師二四五團、二四六團
八十四師二五一團	八十七師二五九團
八十五師二五三團	八十六師二五六團

參考資料：徐焰，台海大戰，上篇：中共觀點（台北：風雲時代，1992）頁 55。

戰役始末

廈門易幟後，葉飛將三十一軍船隻撥給二十八軍，決定集中船隻先取大金。然船隻數量不足，日期一再延後。10月24日當晚是大潮，28軍向葉飛報告決定當晚進攻金門。當時共軍確定金門有李良榮二十二兵團駐守，但不確定胡璉的十二兵團動向，只知離開潮汕，去向不明。截到情報是23日胡璉要求撤回台灣，蔣介石先生要胡璉照命令執行。葉飛判斷胡璉兵團動向不是增援金門，就是撤回台灣。為了在胡璉部隊抵金之前發動攻擊，他批准當晚攻擊行動。葉飛沒有想到19軍已於當日下午到達金門，島上駐軍比他們預估的兩萬人還多出一萬多，而解放軍前後運送二梯隊人員僅9,086人。

解放軍作戰部屬是運送第一梯隊三個團 8,000 人，在瓊林和古寧頭之間的灘地登陸，再送第二梯隊，預計運送近兩萬人登陸，先殲滅西半部，再攻太武山，預估三天拿下大金門。我方湯伯恩將軍預測解放軍會在雞髻頭至古寧頭之間平坦沙岸登陸金門，於是大金門沿岸佈雷 7,455 枚。此外，青年軍鄭果師長在西半島趕築防禦工事，完成土堡 200 餘座對抗解放軍登陸。土堡重疊有如蜘蛛網，各堡間距近者 60 公尺，遠者 150 至 200 公尺間，築堡材料「都是村民捐輸（其實是徵用）的門板、窯磚、紅土」。

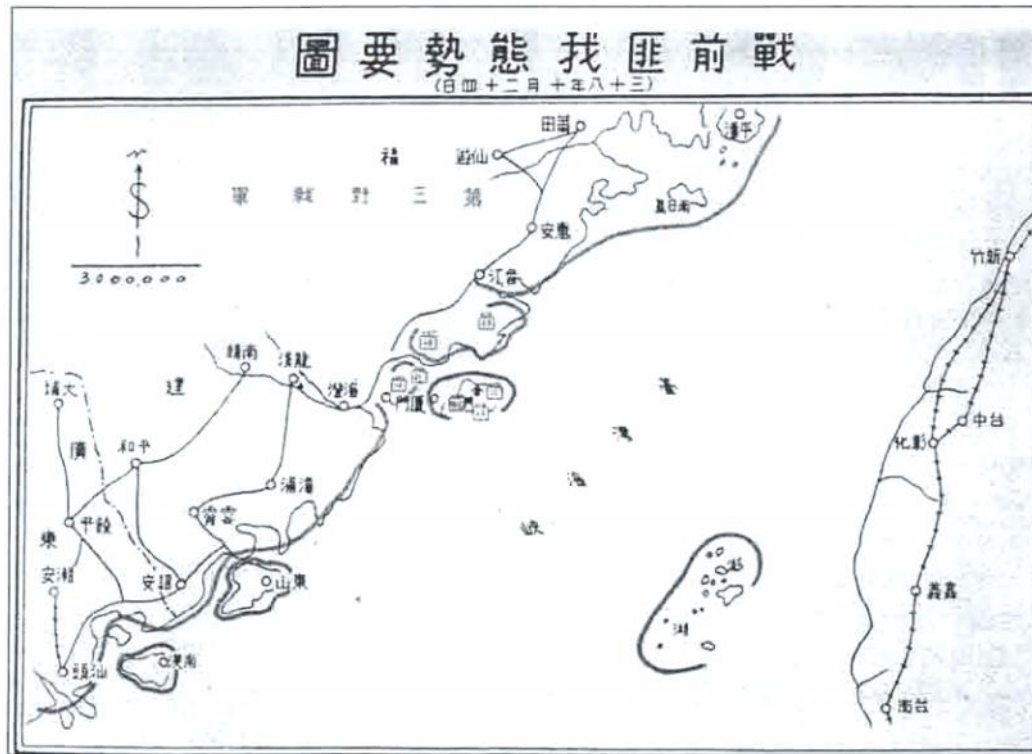


圖 3-3：金門役戰前敵我態勢圖（資料來源：國防部史政處編，《金門戰役》（1957））

10月24日晚上9時，共軍第一梯隊三個團分別在澳頭、大嶼、蓮河登船完畢，約25日凌晨1時半抵達金門囓口、后沙、古寧頭一帶。中共說法是我方青年軍海尋人原誤觸地雷，引起爆炸驚動海邊陣地人員，才發現解放軍224團船隻已經接近金門北岸。解放軍為掩護登陸，開始從大、小嶼砲擊金門北岸官澳、西園、觀音亭山、古寧頭等地猛烈射擊。鄭果提到誤踩地雷是左地區團601團2營巡哨誤踩；右地區團602團於同一時間發現解放軍船團，由大嶼方向駛來。

解放軍隔岸砲擊火力有限，最先在囓口登陸的244團死傷慘重，251團在古寧頭突破登陸，253團在湖尾（安岐），突破二〇一師防線。此時葉飛接到登陸成功報告，以為勝利在望，誰知人算不如天算，國軍設在海灘的障礙物勾掛住解放軍船隻，而搶灘船隻因退潮之故，全陷於沙灘之上。我軍掃雷202與南安二艇於3時左右在古寧頭西北海面，猛烈攻擊擱淺的敵方船隻和解放軍。天六後一百多艘敵船無一返回。25日解放軍244團一度佔領雙乳山，天亮時遭裝甲部隊反擊退敗。在湖尾登陸的253團佔領觀音山和湖南高地，到25日中午，解放軍被迫後撤。

251團衝出包圍前進到古寧頭，固守林厝。我軍十四師和一一八師強力反擊，團長李光前陣亡。我方負責攻古寧頭的十四師傷亡慘重。



圖 3-4 共軍作戰計畫要圖

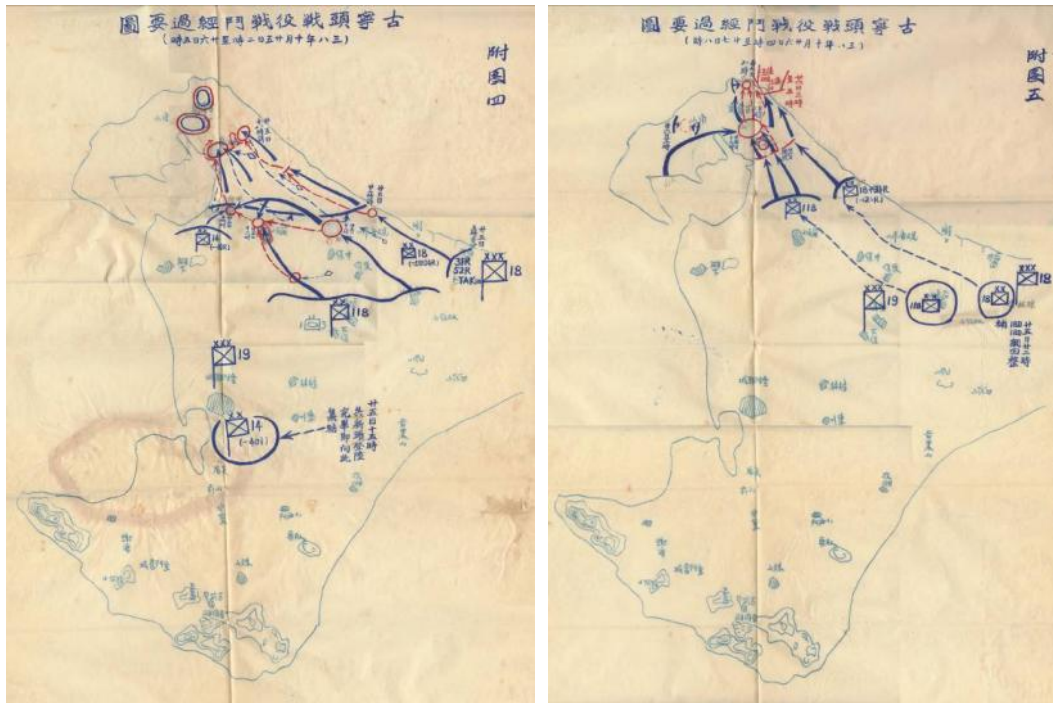


圖 3-5 古寧頭戰役共軍攻擊路線圖

26 日凌晨，解放軍 246 團團長孫玉秀率該團的兩個連和 85 師的兩個連增援。246 團在湖尾登陸；另兩個連在古寧頭登陸。246 團兩個連，天亮時突破包圍，在古寧頭和據守該地解放軍會合。

清晨 6 時 30 分，高魁元軍長指揮反擊。一一八師從浦頭以北海岸線向林厝攻擊。林厝戰況激烈是因為解放軍具永久工事還擊。右翼部隊 54 團攻林厝北邊小高地；中央部隊 353 團在戰車協助下向林厝東南高地進攻；左翼部隊 352 團向林厝南端攻擊；十四師 41 團配屬二〇一師 601 團向古寧頭、南山進攻。9 時多我空軍輪番炸射。解放軍採取巷戰，雙方戰況慘烈，12 時我軍攻下林厝，15 時拿下南山。

戰役至此，我方已掌控情勢，勝券在握。我軍 352 團於下午三時攻入北山。一一八師師長李樹蘭以 353 團接替 352 團，偕同戰車繼續攻擊任務。午夜時分解放軍彈盡糧絕，突圍到海邊，1,300 餘人困在古寧頭以北斷崖下海灘。27 日清晨我軍猛攻，擊斃 400 餘人，其餘投降。上午 10 時許，古寧頭戰役結束。

戰事爆發後，湯伯恩以電話告知李良榮金門守軍歸十八軍長高魁元指揮，高魁元立即奉命進駐瓊林部屬。瓊林指揮所是今日門牌 65 號的一棟洋樓。早上 9 時許，高魁元抵達盤山指揮作戰。胡璉於 26 日 11 時抵達水頭，會晤湯伯恩後即刻與湯、李良榮前往十八軍湖南高地指揮所督戰。27 日戰事結束後，陳誠飛抵金門視察，途經 132 高地，深壕竄出百餘位解放軍，不久即投降。戰事至此真正結束，實為下午 4 時許。

這場戰役解放軍登陸人數，中共官方所稱是 9,086 人，我方宣稱有 15,000 餘人，俘虜 7,000 餘人。但是中共人數和其所稱第一梯次有三個團和第二梯次送四個連的人數接近，如果接受中共說法，則解放軍死亡人數在一至二千餘人。國軍受傷人數為 1,968 人，死亡人數 1,269 人。民眾死傷人數不詳。為了紀念這場難得的勝利，司令官宋心濂將軍於 1983 年規劃建立古寧頭戰史館，次年 6 月落成。

影響及結語

1. 我方優勢

此次戰役因陸海空偕同作戰而奠下勝利基礎。解放軍登陸沒多久，海軍南安艦和掃雷 202 兩艇開始海上攻擊。凌晨 3 時許，中榮艦續至加入戰鬥。26 日海軍第二艦隊司令黎玉璽率太平艦進入古寧頭以北海面，向大嶼、澳頭解放軍陣地轟擊，以防止解放軍增援。空軍出動各型飛機 239 架次，在金門上空摧毀敵軍陣地，破壞其後方交通與海上運輸。12 軍團適時增援，裝甲部隊和步兵地面協同作戰，指揮得宜都是勝利主因。

2. 解放軍內部檢討

葉飛在其自傳對古寧頭戰役（金門戰役）失敗有沈痛的檢討。第 10 兵團認為金門守軍都是先前的敗兵殘將，驕傲輕敵埋下了失敗種子。失利因素如下：

- (1) 情報錯誤，錯估我軍人數；
- (2) 未有空中掩護，缺乏海軍支援；
- (3) 船隻不足。第一梯隊船隻全部喪失，後援難繼，喪失戰鬥力；
- (4) 違背渡海登陸鞏固灘頭陣地，然後縱深發展原則；
- (5) 沒有指揮隨同登陸統一指揮。

古寧頭戰役論其規模只是小戰役，但是其重要性有如淝水之戰²，讓中共解放台灣之企圖受挫，在台灣的國民政府得以進行內部黨的改造，偏安東南。此外，國民政府能夠穩住政權另一助力是次年爆發的韓戰。1950 年韓戰爆發，中共介入讓美國重新評估中共對其利益的威脅，而調整東亞政策，使得國共對峙進入另一局面，是冷戰局

² 發生於公元 383 年，當時中國北方的前秦欲滅南方的東晉，並於淝水（現今安徽省壽縣的東南方）交戰，最終東晉僅以 8 萬軍力大勝 80 餘萬前秦軍。

面下的美、台、中共三角關係拉扯的局勢，九三砲戰和八二三砲戰都是新局面緊張關係下爆發的戰役。古寧頭戰役對戰區民眾亦衍生出愛國將軍信仰之影響。(資料來源：戚常卉《金門戰事紀錄及調查研究》(2003)，pp. 5-12。)



圖 3-6 民國 49 年古寧頭聚落景象



圖 3-7 古寧頭北山斷崖



圖 3-8 古寧頭戰役共軍指揮所

(二) 大二膽戰役 (1950 年 7 月 26-27 日)

背景說明

民國 38 年十月下旬，共軍曾以萬餘之眾，大舉進犯金門，慘遭全軍覆沒敗績，自是而後，雖不敢再越雷池一步，但仍於金門當面集結重兵，加強渡海作戰訓練，俟機蠢動，迨至 39 年 7 月中旬，國軍放棄舟山、海南及粵南諸島後，并軍對臺灣海峽南北阻障，再無任何顧慮，遂決定再度進犯金門，惟基於上次慘重教訓，這次不敢逕犯金門本島，轉而先攻擊大二膽，冀圖逐島進逼，奪取金門。

大膽島戰役 (原名大擔島戰役、大擔大捷) 是一場發生於 1950 年國共內戰的小型戰鬥。1950 年 7 月 26 日 19 時 30 分，中國人民解放軍自廈門大學地區砲轟金門大膽島 (當時稱為大擔島)。4 小時後，解放軍第 86 師 258 團挾帶 60 砲、82 砲 5 排登陸大擔。中華民國陸軍第七十五師少校營長史恒豐率軍迎戰。至 27 日 10 時 40 分，俘虜解放軍營長鮑成等 252 人。其中有 30 人攻打二膽，結果為國軍繳械。1951 年蔣經國至大擔島巡

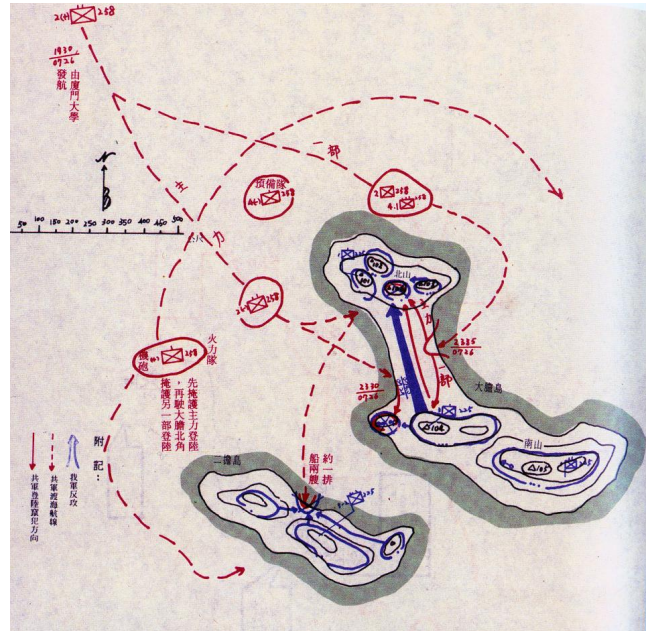


圖 3-9 大膽島戰役經過要圖

視時，易名為「大膽島」。並在島上提有「島孤人不孤」石碑。(資料來源：維基百科)

戰役始末

共軍進攻大、二膽之兵力編組，判斷為其第八十六師第 258 團之第 2 營，另配屬第 1 營之第 2 連及一個混合機砲連，總兵力約 700 餘人。當時國軍係以第七十五師駐防烈嶼(小金門)；第七十五師以第 225 團第 1 營(欠第 2 連)駐守大、二膽；第 1 營(欠)則以第 1 連駐守大膽之北山，第 3 連(欠第 2 排)駐守大膽之南山，僅以第 3 連之第 2 排駐守二膽，營指揮所設於南山。

7 月 26 日 18 時許，共軍首以廈門白石砲臺等處火炮 20 餘門向大膽猛烈射擊，繼之船團於 19 時 30 分自廈門大學南側海灘發航，利用其火炮及夜暗之掩護向大膽蜂腰部海灘及二膽北岸接近。此際國軍則嚴陣以待，嚴密監視，不到有效距離，決不射擊。

21 時許，當共軍船團相繼進至海灘百餘公尺處時，守軍營長史恆豐目擊時機已至，立即下令射擊，霎時間槍砲齊鳴，構成一片火海，搶登大膽之共軍船隻 25 艘，瞬即被摧毀殆盡，人員死傷累累，其僥倖於西部海灘登陸上岸之共軍約 200 餘人，冒死突進，主力向南山 104 高地猛撲，一部向北山 101 高地竄進；另於東部海灘登陸成功之共軍，亦約 200 餘人，則以主力突向北山 101 高地，而以一部突向南山 104 高地。

竄向南山 104 高地之共軍，於 27 日晨 5 時，首先攻佔國軍 50 重機槍堡一座，繼之向 104 高地連番猛攻，但均經國軍擊退，最後只以一部據守 50 重機槍堡，其餘悉數轉向北山，一併投入對 106 高地之攻擊，於是 106 高地之守軍(第 1 連第 2 排)遂陷入苦戰中。

北山 101 高地守軍以熾盛火力悉數擊滅由西海灘北竄該高地之共軍一股後，情況較緩和。然 106 高地戰況激烈，迄凌晨 2 時 40 分，固守 106 高地之一個班已傷亡殆盡，第二排排長黃兆雲只得率部退守 103 高地，繼續戰鬥。

先是當戰鬥之初，南北山間之通信線路，即被砲火摧毀，迄 27 日拂曉戰況危急時，營部與第 1 連間，始冒敵砲火互派傳令，取得連絡。7 時 40 分，史營長獲悉第 1 連狀況後，當即決心僅留一個班兵力於南山 104 高地，以火力監視據守 50 重機槍堡內之殘敵，親率南山所有兵力，向北山之敵實施反擊。

27 日 8 時，南山之反擊部隊第三連(欠)，突進至北山 101 高地，經與第一連密切協調後；9 時 30 分，即向 106 高地反擊，激戰至 10 時 30 分，終將北山之敵完全消滅，隨即又轉移兵力至南山 104 高地圍攻據守 50 重機堡之殘敵，該敵未敢抵抗，即俯首就擒。



圖 3-10 經國先生與大膽島士兵



圖 3-11 大膽島海景

大膽守軍於盡殲登陸之敵後，再作廣正面掃蕩，迄 11 時 40 分，清掃戰場完畢，共擊斃共軍 300 餘人，生俘 200 餘人。大、二膽戰鬥，規模並不算大，共軍實際投入戰鬥兵力，不過一個加強營，國軍僅為一個營欠一個連，歷時也不過一晝夜，但卻是一個典型的海島反登陸殲滅戰。守軍除對預想共軍登陸地點準備火力，並組成狙擊班，埋伏於海灘，準備近接殲敵於水際。因此共軍一近岸，便受到猛烈攻擊，除被擊斃者外，餘皆束手成擒，二膽戰鬥，前後歷時不過一小時餘，即以全勝而告終。

27 日 12 時，共軍又以五艘木船增援大膽，我守軍立即予以火力阻擊，終而倉皇竄回廈門灣。大、二膽戰鬥，至是乃全告結束。

影響及結語

共軍經此慘重打擊後，懾於國軍威勢，始終未敢蠢動，金門列島防務，由是益趨堅強，威名遠播，而復興基地之安全，從此穩如泰山，日益繁榮茁壯，故大二膽之戰，規模雖小，但對整個反共形勢，卻具有扭轉乾坤之功。

（資料來源：金門戰地政務委員會。《蔣總統與金門》（1974））

（三） 九三砲戰（1954 年 9 月 3-22 日）

背景說明－美國圍堵政策

美國在二次大戰期間考慮支持中國成為戰後東亞強國以牽制蘇聯，並取得中國市場主導地位。然而戰後國共衝突升高，特使馬歇爾調停失敗，1947 年 1 月美國杜魯門總統召回馬歇爾結束調停，迫使美國改變策略放棄國民政府，宣稱不在軍事介入國共內戰。美國國會雖然於 1948 年批准美援，但是戰局暴露國民政府即將潰崩之窘態，美國於次年宣佈放棄國民政府。

韓戰爆發，美國改採圍堵政策，建立從日本、南韓、台灣、東南亞、澳洲的海洋圍堵體系，第七艦隊進入台灣海峽協防。韓戰結束後，1954 年台灣希望乘機和美國簽訂中美共同防禦條約（美方早已和菲律賓等國簽訂），但是美國對台灣防禦範圍是否包括澎湖以外的外島之態度不明確。簽署共同防禦條約對中共之威脅當然不小，毛澤東遂發動九三砲戰，用意警告美國如果捲入海峽兩岸衝突，將會付出軍事代價，從而影響條約之簽訂。

戰爭始末

1954 年 8 月下旬，葉飛接到中央軍委命令，為阻擾美國與台灣簽訂中美共同防禦條約，要砲擊金門以示懲戒。當時葉飛將砲兵第三師第 16 團百餘門砲分置於廈門東海岸、蓮河、深江、大嶼、小嶼等處。在東南亞會議前夕 9 月 3 日下午 1 時 51 分對大小金門砲擊，一時之間落彈 5,000 餘發，擊毀砲兵陣地 7 座、水上碼頭 1 座、砲艇和拖輪各 1 艘、3 艘驅逐艦受創。中共斷斷續續發動砲擊，9 月 6 日中共派 8 架轟炸機飛臨台灣北部，當天我方派空軍轟炸中國大陸東南沿海。9 日美國國務卿杜勒斯結束東南亞會議繞道台北商議，中共立即對金門猛烈砲擊。九三砲戰在 9 月 22 日結束，我空軍在攻擊行動中有 12 架被擊落、42 架受損。

影響及結語

儘管九三砲戰延宕中美防禦條約的談判，在駐美大使葉公超的努力下，雙方對台灣方面防禦領土範圍終於達成協議，在 12 月 2 日美中簽訂「共同防禦條約」。美方在條約第六條清楚解釋協防中華民國領土範圍為台灣本島和澎湖，不包括其他外島（金門、馬祖、大陳），條約簽訂是在國民政府答應美方未獲其同意前不反攻大陸。1955

年 1 月 1 日，美軍在台成立駐台美軍協防司令部，一星期後中共攻陷大陳外圍島（江山）。為了勸國民政府放棄金馬等外島，華府以在台設立海空軍基地作為交換條件，但為蔣介石先生拒絕。最後談判結果是國軍於 2 月自大陳撤軍，完成撤軍後，3 月 3 日共同防禦條約在台北換文生效。

九三砲戰自 9 月 3 日至 22 日間，中共射擊多少發並沒有任何相關紀錄。金門縣志的記載是砲戰發生後半月內中共射擊 8,767 發，僅水頭碼頭和少數民防遭毀損。民眾死亡人數為 42 人，受傷 70 人。九三砲戰爆發當年，國共雙方的火砲射程都不太遠，中共射程上無法涵蓋金門島。九三砲戰落彈範圍在北海海岸聚落尤其是東北地區的官澳、西園、英坑、后水頭、斗門、劉澳、浦邊，西北突出部分的古寧頭南山、北山、西浦頭、安歧，西南地區的水頭、金門城落彈較多。

九三砲戰當時的金防部司令是劉玉章將軍，砲戰結束後，劉開始積極將工事地下化。他在內內（1954-1957 年）建構防空洞和軍事坑道。八二三砲戰後，金門軍事地下化進行更為徹底，王多年司令官任內（1961-1965 年）進行大型地下軍事工事，開鑿擎天廳、小艇坑道及各式坑道，總長計 4,060 公尺。同時金門百姓和自然村也全面納入戰鬥體系。

（資料來源：戚常卉《金門戰事紀錄及調查研究》（2003），pp. 15-16）

（四）八二三砲戰（1958 年 8 月 23 日-10 月 6 日）

背景說明

1958 年中東情勢緊張，中共在北戴河會議決定砲擊金門，戰役由始至終都是毛澤東籌畫指揮。表面因素是支援中東人民反美鬥爭，其實還有其他因素：中共一直想脫離蘇聯指揮，因此摸清美國對中共戰略意圖，美國協防台灣的底線就十分重要，砲擊金門即是毛澤東探視美國底線的手段。

戰役始末

7 月中共完成砲兵集結，制訂砲兵、空軍、海軍作戰計畫。中共於 7 月即先發動空戰，取得制空權，讓砲兵順利進入陣地。砲陣地從廈門對面角尾往東到廈門、大嶼、小嶼、圍頭，成半圓形排開，長達多 30 公里。中共以 31 軍為主，配置 4 個步兵師、兩個砲兵師、1 個防空兵師，各種重型砲 342 門。當時金門金防部司令官為胡璉將軍，下轄 6 個師、8 個砲兵營、5 個高砲營、3 個輕戰車營，加上海上游擊隊和民防隊，總兵力是 96,000 人。民防隊在砲戰中的任務，許維民等研究指出：危險的搶灘運補工作幾乎都是由金門百姓組成的民防隊完成。

砲戰第一日即以 342 巨砲密集轟擊金門，當日落彈 4 萬餘發。中共於 8 月 23 日下午 6 時 30 分發動第一波攻擊，三千多發砲彈對準太武山，落在翠谷水上餐廳外側。當天國防部長俞大維和司令官胡璉正好都在防衛部招待所內，原本胡璉正要轉身到水上餐廳，俞部長卻叫他等等，還有事要交代，話才說完便看到砲彈爆破的白煙。但當時在餐廳內或正要走到餐廳的金防部副司令章傑、趙家驥、吉星文都在第一波攻擊中陣亡。砲擊持續到半夜，是日中共就發射了 57,533 發砲彈。

解放軍策略是封鎖國軍的海空補給線，除了一面密集砲擊地面，另外於 24 日出動海軍攻擊料羅灣附近我方軍艦，中海號遭魚雷重創，台生號沈沒；中共一艘魚雷艇中彈沈沒。八二三砲戰期間共發生大小海戰 20 餘次，空戰計有 14 次，同時猛烈砲火封鎖碼頭和機場阻擾後勤補給。

從 8 月 23 日連續砲擊封鎖金門，造成金門補給困難，毛澤東突然 9 月 3 日停火三天。9 月 7 日海軍黎玉璽將軍率領 7 艘軍艦在美軍 7 艘軍艦護航下駛入料羅碼頭，完成補給。9 月 18 日三艘合字號軍艦載運美式八吋榴砲，

在中美機群和艦隊掩護下從澎湖運到金門，大大增加我軍反擊能力。

大小 20 餘次海戰中，9 月 2 日海戰是一場大勝利。當日我國海軍軍艦在料羅灣海面 and 中共魚雷快艇 12 艘遭遇，展開海上大戰，我軍擊沈敵艇 11 艘、重創 1 艘。從 9 月 18 日至 10 月 6 日中共又再度以海空封鎖金門補給，幾乎每日都發生海戰與空戰。9 月 24 日爆發八二三砲戰中最大規模的空戰；我空軍 32 架分別由新竹和桃園基地攜帶美式響尾蛇飛彈，在台灣海峽上空巡邏招欲中共米格機 100 於家，擊落米格機十架。這也是為一一次使用響尾蛇飛彈的戰鬥。

10 月 6 日中共國防部部長彭懷德發表毛澤東起草的「告台灣同胞書」，宣布停火一週。我軍乘機運送各類補給品和三個月儲糧。13 日凌晨，福建廣播站又宣布繼續休戰二週，停火其間仍有零星砲擊。10 月 19 日美艦護航進入料羅灣海面，中共遂於 10 月 20 日密集砲轟金門料羅灣、機場、砲兵觀察所以示抗議美艦進入其領海。

10 月 25 日彭懷德發表「再告台灣同胞書」宣布單日砲擊、雙日停火的「戰鬥」，金門百姓從此繼續在戰爭陰影中過日。中共單日向金門與馬祖打砲宣彈，我方同樣於單日回砲。後來逢年過節，雙方達成默契，停止砲擊三日。雙方如此你來我往交換象徵性砲擊直到 1978 年 12 月 31 日，次日 1 月 1 日美國正式和中共建立邦交。

八二三砲戰從 8 月 23 日至 10 月 6 日中共片面宣布停火為止共 44 日中，中共射擊金門 474,910 發，國軍陣亡人數 587 人，受傷 2,016 人，海陸空三軍在此役都有輝煌成績（見下表）。

表 3-3：八二三砲戰期間國軍戰果

陸軍	戰果	區分	武器	工事			倉庫營房		船隻	
		名稱	毀敵各型砲	毀敵砲陣地	掩體	彈藥庫	油庫	營房	擊沈敵運輸機帆船	擊傷敵運輸機帆船
		單位	門	處	座	座	座	棟	艘	艘
		數量	131	67	14	6	2	3	67	6
海軍	戰果	區分	船艇				人員			
		名稱	敵魚雷快艇	敵魚雷快艇	擊沈敵砲艇	擊傷敵砲艇	俘虜海軍士兵			
		單位	艘	艘	艘	艘	名			
		數量	17	7	10	10	3			
空軍	戰果	區分	飛機							
		名稱	擊落米格 17 型機	可能擊落米格 17 型機	擊傷米格 17 型機					
		單位	架	架	架					
		數量	32	7	6					

資料來源：張作丞《扭轉乾坤的一戰：八二三砲戰勝利三十週年紀念專輯》，國防部總政戰部，pp. 48-49。

影響及結語

1. 八二三砲戰與國際情勢

毛澤東的外交策略「絞索政策」是以金門和馬祖牽制美國阻止國府武力進攻中國大陸。美國在八二三砲戰中雖然提供八吋榴砲和響尾蛇飛彈，並派艦護送補給物資，但是極小心翼翼不與中共正面衝突，以避免捲入戰事，護航艦也停在距金門 3 海哩以外。9 月 7 日，美艦護送我軍運輸船赴金門，葉飛立即請示毛澤東是否攻打美艦，毛的回答則出乎他意料：「只打蔣艦，不打美艦。」美國協防司令部史慕德也強調美軍只擔任護航，所有機艦不准向中共射擊，避免和中共發生正面衝突而擴大戰事。美國國內輿論和其他盟友如英國也不斷施壓，要求美國解決台灣的外島問題。砲戰期間，美國國務卿杜勒斯要求國府放棄金馬，國府斷然拒絕。最後雙方各退一步，於 10 月 23 日簽訂「中美聯合公報」。美國答應增加對台援助，不再要求國府從金、馬撤軍；國府於公報中宣稱實踐三

民主義，不再對大陸使用武力。10月25日，毛澤東即宣布單打雙不打的政治上象徵性戰爭。

這場戰役國府輸掉外交戰，國府抓著毛澤東套上的金馬絞鍊，得到的是在聯合公報中放棄反攻大陸。隸屬於福建省的金門和馬祖是國府宣稱其政權及於中國中國大陸的象徵，自然不能放棄，否則它有政治上的正當性危機。但是對內放棄反攻大陸的聲明是完全封鎖，人民毫無知悉。金門和馬祖仍然是祭壇上的牲禮，反共的跳板。金馬是國府反攻決心的象徵，提醒國人中共的武力威脅，藉以鞏固其政權。金門全面軍事化在八二三砲戰後更是加快腳步，防空洞數量不斷增加，戰鬥村成立和民防對合一，村內軍事工事聳立在街角和重要出入口；行政村辦公室是思想、政治、軍事控制中心。

中共則是用砲彈打贏了一場外交戰，藉此戰事讓美國重估其對亞太安全的威脅和對美國利益的影響，重新開始外交上的溝通。1960年代美國對國府支援漸漸減少，中美聯合公報更是牽制國府的軍事行動，美國在1962年的中共和美國大使級會議上表示美國不會支持國府進攻中國大陸，此舉大大和緩美國和中共間的緊張關係以及東亞情勢。毛澤東無意拿下金門和馬祖，造成台灣實質的獨立，金馬只是他手中的籌碼，金門百姓和守軍被迫上了賭台陪兩岸政治體玩一場冷戰遊戲。

2. 後八二三砲戰時期的心理戰

八二三砲戰之後海峽兩岸的緊張關係是冷戰結構的一環，雖偶有零星砲擊，如1960年艾森豪訪華時，中共利用6月17日到與19日單日向金門地區猛烈發砲示威，兩日各射擊31,347發和88,789發，但是時間短，時值軍事衝突以轉化為象徵性砲擊和政治作戰。海峽兩岸不約而同採取心理戰術，利用廣播和海空飄物發動心戰。

金門對大陸廣播早於1955年就開始。當時的國防部播音隊在陳坑設立電台對大陸沿海廣播，聲波僅達福建地區。八二三戰役後第二年，心戰部隊負責廣播，稱為「光華之聲金門廣播電台」。1954年開始設立喊話站1954，從年至1967年前後設立四個廣播站：馬山、古寧頭、湖井頭（烈嶼）、大膽。每日用2400瓦的擴音器做政治喊話和播放音樂，連續播放20小時；國防部官員對紐約日報記者表示音量可達福建內陸24公里。美國和中共建交後，兩岸緊張關係趨緩，播放時間縮短為6小時，播放內容也是由政治宣傳改為台灣流行音樂為主。

空飄是利用氫氣球攜帶大批傳單、口糧、年節禮品飄到中國大陸。原先只施放小氣球，1966年起開始施放高空氣球，氣球上寫著：三民主義萬歲。空飄包裹裡有內衣、肥皂、玩具、有蔣介石先生肖像的餅乾、毯子、錄音機。逢年過節除有宣傳品外，還有年節禮，過年送年糕、中秋送月餅，十分周到。宣傳單有十種，最主要是「三大保證」、「六大自由」、「十條約章」以號召起義，每張傳單下面都會註明「保存本件，可用以證明反共心跡，享受各種優待」。中共回贈的空飄品有肉乾、茅台酒、肥皂，但是沒有毛澤東的畫片。

從1966年開始亦利用海飄杯、簡易海飄器（保特瓶）裝宣傳品，飄放到福建沿海地區。飄品利用潮汐飄送，心戰單位僱請漁民擔任海飄工作，湖井頭水上工作隊即負責海飄工作，每天2至3次，開傳出去到海峽中線放飄。

（資料來源：戚常卉《金門戰事紀錄及調查研究》（2003），pp. 18-23）



圖 3-12：中共空飄品（金門國家公園八二三戰史館）

（五）六一七、六一九砲戰（1960年6月17日、19日）

背景說明


八二三砲戰之後，中共又發動了較小規模的「六一七」、「六一九」砲戰，爾後則採「單打雙不打」的方式持續的向金門砲擊，直到民國 67 年，才正式宣告砲戰時代結束。民國 49 年 6 月 17 日至 6 月 19 日，美國總統艾森豪 6 月 18 日訪華，10 月 20 日恢復砲擊後，雙方的砲戰持續了一星期，10 月 26 日，共軍第三次向金門廣播：今後每逢雙日，停止砲擊，這也就是此後二十年內，已經成為國共之間不成文的一項約定，也是大家所熟悉的「單打雙不打」，或稱為「單打雙停」。

戰役始末

這段期間內，由於美國總統艾森豪於 1960 年 6 月 18 日訪華，中共於 6 月 17 日，向金門島群發動砲擊，一日內落彈 85,900 多發，當天砲擊的尾聲，夾著零星的砲宣彈發射宣傳單，同時間也透過播音站向金門廣播，表示這次的砲擊是對美國總統表示「歡迎」之意。6 月 19 日艾森豪離開前，中共再度發動砲擊，這次表示的則是其「歡送」之意，當天金門落彈 88,789 發，前後兩天都分別創下單日落彈量的新最高紀錄，這也是後來所稱的「六一九砲戰」。它可以單獨算一次砲戰，也可以視為八二三砲戰期間的兩個單日射擊。

影響及結語

當時金門百姓訴苦著說：「美國總統在美國、在臺灣，要歡迎、要歡送都打他不到，受苦的卻是金門百姓。」國際冷戰和國共戰爭為金門帶來苦難歲月，中、上年紀的金門鄉親都有躲砲彈的共同回憶，除遺留下遍佈全島的防空洞和民防坑道等，許多頗具規模的砲陣地、靶場、碉堡、訓練基地等軍事防禦工事，以及軍民共同生活的相關設施，更是戰地金門往後可貴的資產。又危機往往是轉機，遍地的砲彈片為打鐵業帶來寶山，走過躲砲彈、撿砲彈的烽火日子，進而發展出以精緻化藝術的「砲彈鋼刀」為金門歷史文化留下紀錄。



Chapter 4 金門地區現有戰役史蹟資源調查與分析



(一) 變遷概述

1949 年後的金門，隨時籠罩在戰爭的陰霾下，為保衛台澎金門的安全，金門防衛司令部持續建構著具戰鬥、防禦、運補等工事，其中包括了供作戰指揮的地下坑道、戰管情資的觀測所、雷達站、戰鬥訓練的教練場、集會使用的集會廳、補給掩蔽的小艇坑道、心戰喊話的播音站以及反登陸的軌條砦及無數的軍事碉堡與營舍，深刻地烙印在金門的土地上。

1968 年以後，金門 155 個自然村，依戰術需要併編為 73 個戰鬥村；到了 1976 年為落實「保存戰力於地下，發揮火力於地上」之策略，戰地政務委員會另外選定了 12 個聚落作為「戰鬥村」，並構築了地下坑道（表 4-1）。而金門居民生活的空間，也因長期與軍人混居，以及徹底實施了「生活軍事化、行動戰鬥化」之緣故，許多民宅的牆上塑有精神標語，以宣揚愛國主義或反共信念。另一方面，由於戰地政務時期的綠化成功及土地使用的低度開發，亦使得金門的生態環境保育良好，博得了「海上公園」的美譽。

表 4-1：金門各戰鬥村坑道長度及坑道類型

戰鬥村	始建時間	完工時間	坑道長度	坑道類型
金城	民國 67 年 3 月	民國 68 年 11 月	2,315 公尺	連結主要官方設施及交通幹道類型
賢厝	民國 70 年	民國 70 年	420 公尺	貫穿聚落坑道類型
頂堡	民國 70 年	民國 70 年 12 月	683 公尺	貫穿聚落坑道類型
安歧	民國 68 年	民國 68 年 6 月	407 公尺	貫穿聚落坑道類型
昔果山	民國 69 年	民國 69 年 12 月	490 公尺	貫穿聚落坑道類型
后湖	民國 69 年	民國 70 年	518 公尺	貫穿聚落及連結軍事設施坑道類型
瓊林	民國 66 年 4 月	民國 67 年	1,350 公尺	連結主要官方設施、重要交通幹道及軍事設施坑道類型
成功	民國 70 年	民國 70 年	560 公尺	貫穿聚落及軍事設施坑道類型
沙美	民國 68 年	民國 68 年	1,010 公尺	貫穿聚落及連結重要交通幹道坑道類型
斗門	民國 68 年	民國 68 年 7 月	830 公尺	貫穿聚落坑道類型
陽翟	民國 68 年	民國 69 年 12 月	547 公尺	貫穿聚落及軍事設施坑道類型
內洋	民國 72 年	民國 73 年 12 月	460 公尺	貫穿聚落坑道類型

資料來源：江柏煒《金門地區軍事設施活化利用暨經營管理總體先期計畫》（2007），p.3-3。

根據鄭永興建築師於 2006 年提出之《金門地區既有軍事設施再利用之調查規劃》報告中指出自：1992 年 11 月 7 日解除戰地政務後，戰地的軍事氛圍逐步褪去，開始發展觀光以及兩岸小三通開啟，國軍陸續開始施行所謂的「精實案」與「精進案」，並改變原來的整體作戰架構與戰略，有意將前線移往澎湖群島，因而大幅度縮減金門、馬祖、烏坵、東引地區的駐軍，故近期以來釋放出來的軍事設施愈來愈多。但此一制度的推動，隨即使得

上述地區，原來密集的障地與基地陸續開始閒置，甚至荒廢，殊為可惜。在過去的戰役中，這些軍事設施也確實發揮重要的功效，雖在戰地政務解除後，漸成閒置空間，它仍是金門不可抹滅的歷史記憶與文化空間，也是未來觀光資源的主軸之一，如何保存、活化及再利用這些戰役史蹟，成為金門未來發展的重要課題。

1996年至2001年，國軍實施了「軍事組織及兵力調整規劃案」(簡稱「精實案」)，以「精簡化、實戰化」為兩大目標，通過整編、減少員額、更新裝備，在精實過程中，將步兵、坦克、炮兵、陸航等兩個或兩個以上兵種結合在一起，新編成40個「聯合兵種作戰旅」，成為其基本戰術兵團。

自國軍實施精實案以來，金門、馬祖地區的兵力進行了大幅度調整，原金門防衛部下轄的四個重裝陸軍師整編為四個聯兵旅，總兵力由六萬人急劇裁減到不足二萬人，包擴三個守備旅與一個裝甲旅。在精實過程中，兵士人員大量裁減，而武器則將之精良化。

1980年代以後，金馬地區的駐軍逐漸減少，許多軍事基地或障地開始閒置。1997年國軍實施「精實案」，原金門防衛部下轄的四個陸軍重裝師整編為四個聯兵旅。2003年，國防部在10月7日對外宣稱，金門大膽、二膽島及東碇、北碇、獅嶼和猛虎嶼等六座離島，將交由金門縣政府全權接管、規劃，發展觀光。2007年底，金防部由司令部再降編為指揮部後，駐軍人數進一步減少。如中國時報所述：¹「自(2007年)十一月一日起…金防部各作戰部隊從師級單位降編到旅級單位再到由司令降編為指揮部後…原有的陸軍第一一九金東旅、陸軍第一二七金西旅正式改編為『金東守備隊』、『金西守備隊』…在金門兵力將只剩下幾千人」。因此，金門處處可見閒置(掛上鐵絲網或加上偽雷的標示)或荒廢(僅剩樹木、雜草與少數戰壕、碉堡等)的營區障地。

金、馬地區的防禦工事及軍事建築是在兩岸對峙及世界冷戰的時空環境下產生，為達軍事防衛的目的，工事多配合島嶼的地形地貌構築，以達偽裝、隱形、自保的目標；究其規模及完整度而言，在東亞地區甚至於全世界的軍事地景來說，都是相當特殊且獨有的資源。

近年來，金門為推動觀光產業，在閒置的軍事地景設施上進行了一部分的空間地景改造，如：碉堡美術館(塔山砲堡、林厝、南山砲障地、三角碉堡)、碉堡藝術節、古坵營區「愛與和平」活動等，透過空間活化利用、裝置藝術、文化活動等創意表現，賦予軍事地景設施不同的空間生命，改變了刻板的軍事營區印象，為金門創造出具歷史意義的文化觀光新里程。



圖 4-1：古寧頭北山喊話站




圖 4-2：位於東林與后井之間的八達樓子

¹ 吳明杰，前揭文。



圖 4-3：金湯公園昔日風光



圖 4-4：喇叭茶（碉堡藝術節南山三角堡）

目前，經由幾次工作會議決定，先以古寧頭戰役（金門戰役）和八二三砲戰這兩大戰役為調查主軸，計畫標的種類、範圍及性質如下：

1. 金門國家公園範圍為主
2. 未來可供活化利用的區域（營區、碉堡等）
3. 已實施活化據點的紀錄（確認已活化據點）
4. 重要戰役場所
5. 巨型標語
6. 未來將納入國家公園範圍的區域確認

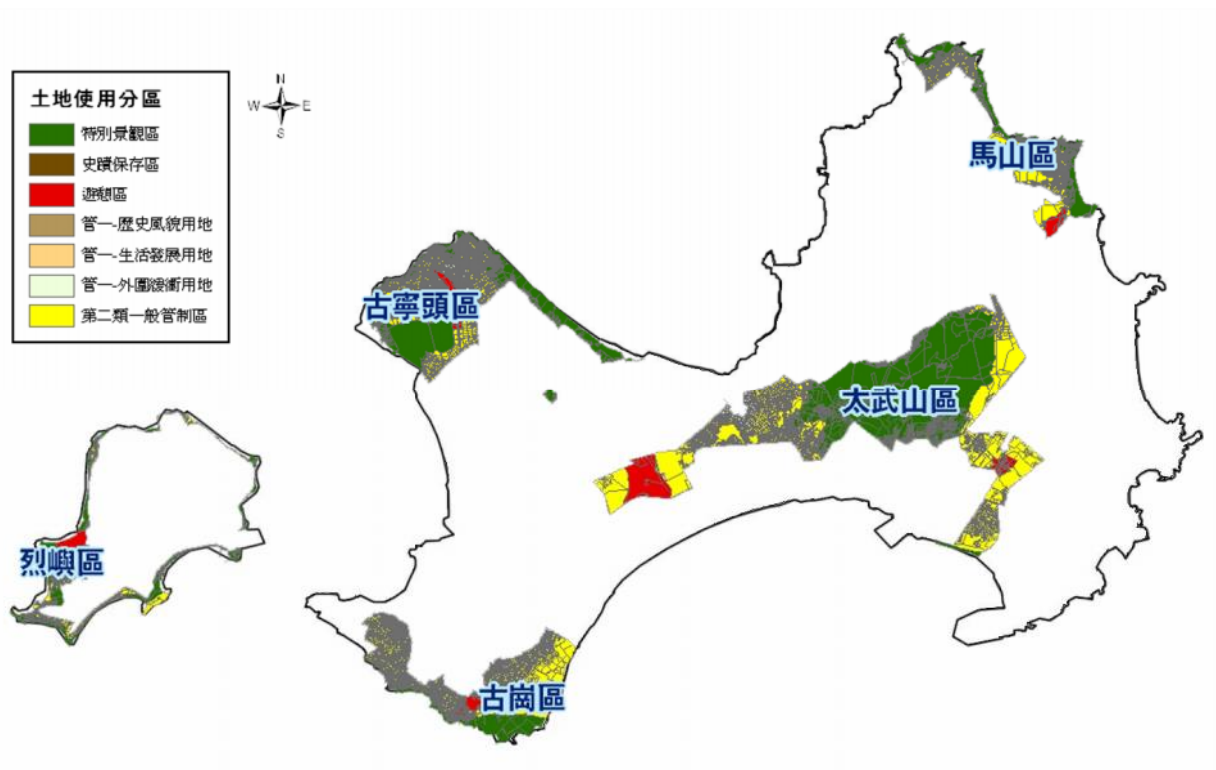



圖 4-5：金門國家公園範圍內土地使用分區圖

表 4-2：金門國家公園五個區域範圍

(一) 太武山區	
面積	1,597 公頃
主題	八二三戰役紀念地、軍民戰備工事、地質景觀、林相自然景觀、古蹟及傳統聚落。
位置	位於金門本島中央位置。
範圍	包括太武山區(明魯王墓、軍人公墓、毋忘在莒碑、海印寺、翠谷、擎天廳、中央坑道等)、榕園、八二三戰史館、俞大維紀念館、料羅沙灘、中山紀念林、經國紀念館、及瓊林村等地。
(二) 馬山區	
面積	431 公頃
主題	心戰及戰備工事、海岸岬角地形景觀、傳統聚落景觀。
位置	位於金門本島東北角。
範圍	包括馬山、獅山、五虎山、山后村、及楓香林等。
(三) 古崗區	
面積	578 公頃
主題	傳統聚落及古蹟、戰備工事、湖泊、低丘及海岸地形景觀。
位置	位於金門本島西南角。
範圍	包括歐厝、珠山、水頭、古崗湖、梁山、漢影雲根石碣、文臺寶塔、翟山、至塔山東側一帶海岸線。
(四) 古寧頭區	
面積	735 公頃
主題	古寧頭戰役紀念地、傳統聚落及古蹟、戰備工事、湖泊、慈湖鳥類景觀
位置	位於金門本島西北角
範圍	包括慈湖、雙鯉湖、南山村、北山村、古寧頭戰史館、古寧頭播音站、斷崖、慈堤至囉口海岸、湖南高地、李光前將軍殉難紀念碑、林厝等地。
(五) 烈嶼區	
面積	379 公頃
主題	八二三戰役紀念地、戰備工事、地形、植被及鳥類生態景觀。
位置	位於小金門週邊、沿環島車轍道納入沿線重要戰役紀念位址及景觀。
範圍	包括九宮(四維)坑道、陵水湖、清遠湖、烈女廟、將軍廟、貴山、雙口、湖井頭戰史館、將軍堡等地。



(二) 田野調查分類方式

本階段針對金門地區戰史與戰備對應之工事、環境與設施，依時期（1940 至 1990 年代）演進、戰略佈局（空防、陸防、海防、反登陸等）與地理環境，進行戰役史蹟資源調查整理，俾利選擇代表性與優先性保存資源。

以兩大戰役和金門國家公園分區來說重疊性頗高，又金門國家公園在金門屬於跳島型區域分割（其餘為金門縣政府以及金門防衛司令部、海巡署所轄），因此，可先將古寧頭戰役、古寧頭區視為一個整體，其他如太武山區、古崗區、馬山區、烈嶼區則視為與八二三砲戰相關。

各種戰役史蹟標的之類型區分依據《金門地區軍事設施活化利用既經營管理總體先期規劃》，(pp. 3-10、3-11) 以及工作會議討論後，得到以古寧頭戰役、八二三砲戰的分類。

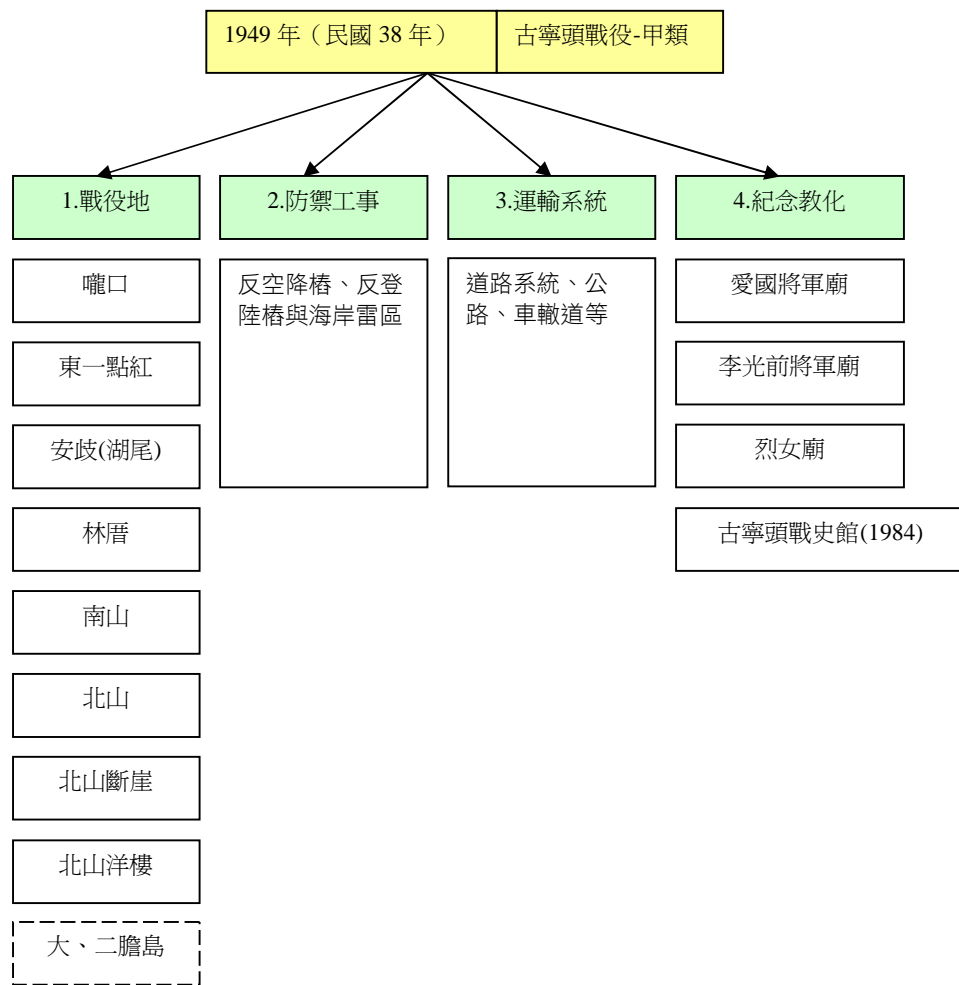


圖 4-6: 以古寧頭戰役為主的戰役史蹟資源

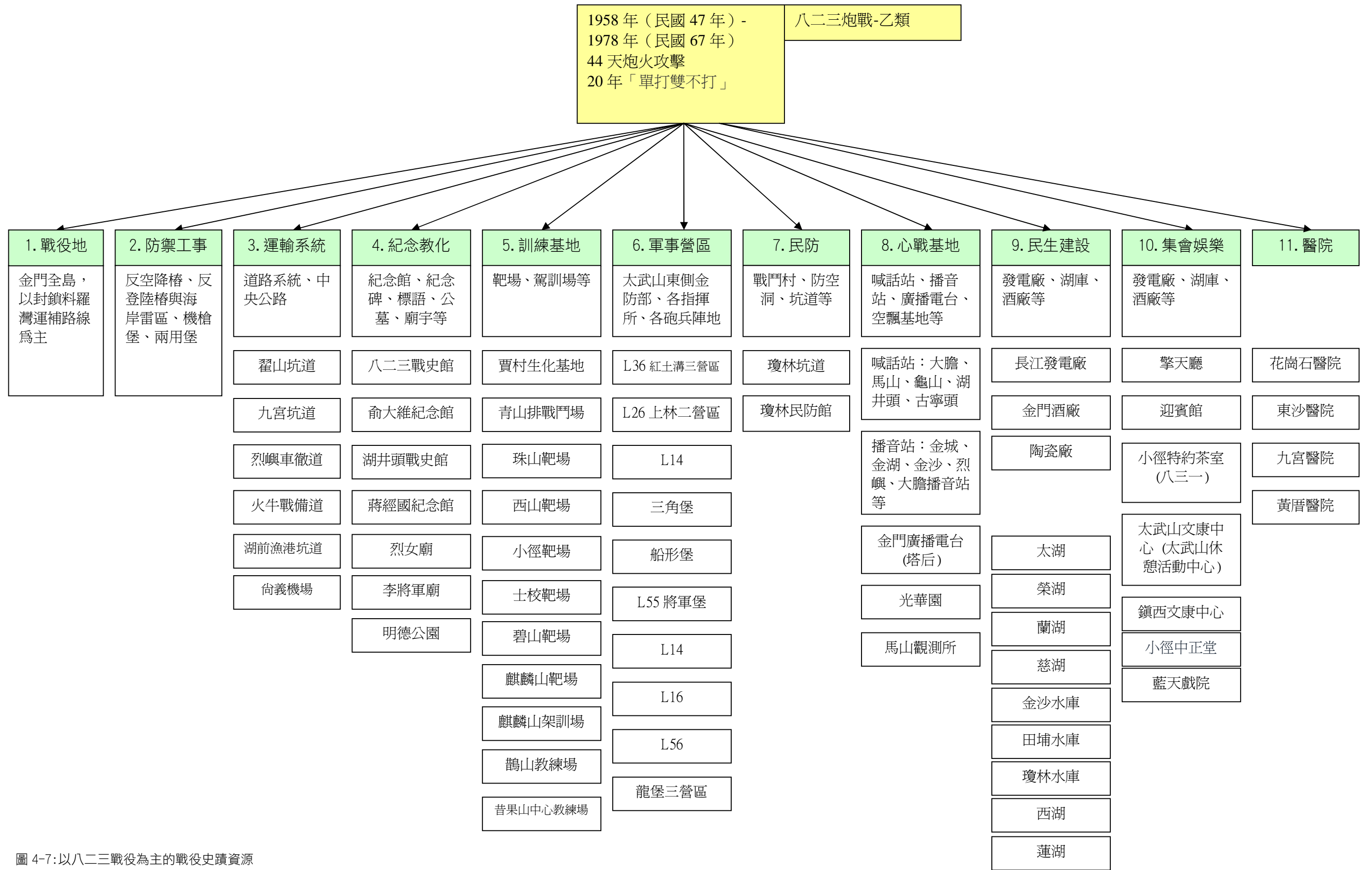



圖 4-7:以八二三戰役為主的戰役史蹟資源

Chapter 5 資源分析與活化方式之分級



(一) 活化分級觀點

戰役史蹟資源雖於江柏煒教授執行的《金門地區軍事設施活化利用既經營管理總體先期規劃》計畫中有初步的調查，但範圍較偏重金門縣政府範圍，國家公園範圍內的戰役據點的調查較少，且許多相關的基本資料尚未建立，需進行國家公園範圍內的戰役史蹟資源普查與紀錄。江教授其發展出來的類型分類，已有初步的系統化歸納，有相當的參考價值，可更進一步，依據時期演進、戰略佈局與地理環境等，進行整理與分析。

本計畫於擬定具再利用潛力之軍事地景設施資源時，引據 2007 年江柏煒《金門地區軍事設施活化利用暨經營管理總體先期規劃》，以及金門縣政府交通旅遊局 2006 年《金門地區既有軍事設施再利用之調查規劃》，作為本案初步調查之研究基礎。然而，前列《金門地區既有軍事設施再利用之調查規劃》主要係對金門軍事陣地做營區空間使用情形的現況普查，未能針對金門地區軍事地景設施資源的人文特殊性、空間系統性、後續經營管理等議題，做資源的結構性分析及活化利用分析。為利於後續軍事據點之再利用評估，以下列出其分級評選考量因素：

1. 與歷史戰役背景相結合
2. 具多元化及代表性
3. 對外交通方便的聯繫性
4. 土地產權清楚與單純性
5. 與周圍遊憩設施及環境能結合成網絡的可能性
6. 與周圍地景良好的搭配性
7. 形狀特殊有足夠的吸引力
8. 基地設施保留的完整性
9. 基地面積的寬闊度



依據上列考量因素，將軍事地景分為四個等級，並納入活化方向（旗艦型、活化型、改造型）的考量，如下表所示（表 5-1）。

表 5-1：金門軍事地景設施再利用潛力之價值評估標準表

級別	活化等級	據點型態	活化利用方式	經營管理層級
I 級	最高-- 旗艦型	最具代表性、特殊性。	原樣保存，活化方式參考文化資產之古蹟。	由中央部會或縣府整合推動保存及規劃--公辦公營。
II 級	次高-- 活化型	具完整性、型態特殊性。	參考文化資產之歷史建築，次要空間可作局部變動。	由公部門規劃使用，或公辦民營。
III 級	普通-- 改造型	型態平凡。	僅保存基地內重要構件，其餘可依照使用機能，作較大幅度的調整。	由民間經營使用（開放商業經營）。
IV 級	低	無活化空間。 （如：標語、紀念碑或牆等）	標的物保存，周圍空間改善美化。	地方政府。

參考：江柏煒《金門地區軍事設施活化利用暨經營管理總體先期計畫》(2007)

Chapter 6

結論：金門戰役史蹟景觀元素

為方便未來金門戰役史蹟遊憩景觀之規劃設計，將本計畫調查之戰役史蹟中相關的景觀元素有系統分類。分類方式係依照空間是用功能作區隔，先分防衛、營社、紀念型態三大項，各自再分戶外元素及建築設施元素兩種。(詳表 6-1) 以下茲就各項分別說明：

(一) 防衛型態

防衛型態多位於海岸以及重要據點，主要特質在於堅固、隱蔽，使用材料元素如後所述：

1. 戶外元素：

- (1) 外圍防護設施--有植栽、土坡、城垛式圍牆、崗哨、鐵絲網、鋼筋棒、碎玻璃。提中的植栽包括瓊麻、九重葛、牽牛花、仙人掌、馬櫻丹、木麻黃；城垛式圍牆是以金門當地黃色花崗岩塊石漿砌而成，崗哨位置較不隱蔽，牆面有迷彩彩繪，屋頂為覆土式且多種植瓊麻，形式為簡單的長方體；鐵絲網多和植栽或圍牆配合，加強防禦力；鋼筋棒設在向海面和地勢較高的點，與鐵絲網或鐵罐鈴配合；碎玻璃設在海岸岩石上或是牆上，另外還有較為臨時的沙包矮牆。

一、植栽				
				
瓊麻	九重葛	牽牛花	木麻黃	馬櫻丹
二、城垛式圍牆				三、崗哨
				
城垛式圍牆-1	城垛式圍牆-2	城垛式圍牆-3	城垛式圍牆-4	崗哨
四、外圍防禦設施				
				
鐵絲網-1	鐵絲網-2	碎玻璃	橋樑	砌石

(2) 鋪面--有 PC 路面、碎石子、土路、塊石、混凝土塊。

				
P.C 路面	碎石子	土路	塊石	混凝土塊

(3) 掩蔽設施--有樹林、迷彩網、迷彩塗裝、壕溝。樹林與外圍防護設施植栽同，再加上一些自生樹種；迷彩塗裝有很多變化，圖塊樣式有不同變化。

					
迷彩塗裝-1	迷彩塗裝-2	迷彩塗裝-3	迷彩網	壕溝	





(4) 標示--有泥塑、彩繪、勒石。大多將所屬單位名稱直接泥塑再設施或建築體上，也多加彩繪，部份會將自己所屬單位的標誌泥塑彩繪上去，例如虎堡等。

			
泥塑	彩繪	勒石	混凝土雕塑

2. 建築設施元素：

(1) 設施結構--有塊石砌、混凝土灌漿，塊石砌也是以當地黃色花崗岩塊石漿砌而成。

(2) 屋頂形式--覆土建築、平屋頂建築。

設施結構		屋頂形式	
			
塊石砌	混凝土	覆土建築	平屋頂建築

(3) 外牆完成面--有的保持元結構體的材質，呈現塊石砌的素面或清水混凝土，有的則用油漆迷彩塗裝。







(4) 標示--泥塑、彩繪、油漆、字模噴漆。

外牆完成面		標示		
				
油漆迷彩塗裝	清水混凝土	泥塑	彩繪	字模噴漆

(5) 門窗--有用鋼筋焊接的內部用門，對外防禦用的門以及射擊口則以堅固的鐵板製造。

			
鋼筋焊接的內部用門	對外防禦用的門	射擊口	鐵捲門

(6) 樓梯--包括混凝土樓梯，以及小空間用的口型鋼筋梯，有的碉堡空間小但仍就出現混凝土結構的樓梯，只是樣式就像溜滑梯再加上止滑的凹格，例如烈嶼的 L14。

					
混凝土樓梯	口型鋼筋梯	鐵梯	砌石階梯	混凝土樓梯	碉堡坡道梯

(二) 營社型態

與防衛型態不同，營社型態的設施防衛等級降低，牆厚只達一般民宅牆體程度。

1. 戶外元素：

(1) 花壇—有水泥花磚、粉光面材料。

		
竹子圍籬	粉光面材料	水泥花磚

(2) 動線--多為 PC 路面，山區有岩石的地形則會就地取材製作砌石階梯。

(3) 圍牆--空心磚、預注混凝土柱、鐵絲網、砲管、砌石。

(4) 入口—牌樓、門柱等。

動線	圍牆		入口		
					
PC 路面	圍牆	鐵絲網	鐵門	牌樓	

(5) 防空洞—有混凝土砌成，也有利用既有岩石挖鑿或是使用當地塊石疊砌。

(6) 精神標語--泥塑、油漆彩繪。

防空洞	精神標語	
		
—	泥塑	油漆彩繪

2. 建築設施元素：






(1) 設施結構--包括混凝土及空心磚。

(2) 屋頂形式--混凝土平頂、單斜。

設施結構		屋頂形式	
			
混凝土	空心磚	混凝土平頂	單斜屋頂

(3) 外牆完成面--水泥粉光、水泥漆塗裝、洗石子、水泥毛面。

(4) 內牆塗裝--一般牆體多漆白色水泥漆，廁所則有出現貼白色磁磚的案例。

外牆完成面			內牆塗裝	
				
水泥粉光	水泥漆塗裝	洗石子	白色水泥漆	白色磁磚

(5) 建築樣式--採取最快速的混凝土灌漿，所以樣式幾乎是清一色的方形。


(6) 門窗--早期多使用木造，後期才有鋁門窗出現。

建築樣式	門窗	
		
方形建築	木造門窗	鋁門窗

(三) 紀念型態

1. 戶外元素：

(1) 鋪面--多用石板。



(2) 精神象徵—在明顯的牆面或通道節點會設置這類型的設施，在營區內的壁面設置浮雕、精神標語，重要通道節點設置領袖或是重要人物的雕像，多以銅像為主；另外則是勒石，以刻在太武山上的「勿忘在莒」最為著名。

精神象徵				
				
蔣公銅像	浮雕	八二三戰役勝利 紀念碑	精神標語	勿忘在莒石

2. 建築設施元素：

主要以中國宮殿建築樣式為主，其顏色、材料也是一樣，例如莒光樓、八二三站史館；另外也有以城垛的樣式建造，例如古寧頭站史館的立面。

		
中國宮殿建築	中國宮殿建築	城垛

圖 6-1：圖

表 6-1 金門戰役史蹟景觀元素分類表

大項	細 項		說 明	
防衛型態	戶外元素	外圍防護設施	植栽、土坡、城垛式圍牆、崗哨、鐵絲網、鐵罐鈴、鋼筋棒、碎玻璃、橋樑	
		鋪面	PC 路面、碎石子、土路、塊石、混凝土塊	
		掩蔽設施	樹林、迷彩網、迷彩塗裝、壕溝	
		標示	泥塑、彩繪	
	建築設施元素	設施結構	塊石砌、混凝土	
		屋頂形式	覆土建築	
		外牆完成面	迷彩塗裝、塊石砌素面、清水混凝土	
		標示	泥塑、彩繪、油漆、字模噴漆	
		門窗	鋼筋焊接、鐵製，窗戶小（射擊口）	
		樓梯	混凝土梯、口型鋼筋梯	
	營社型態	戶外元素	花壇	水泥花磚、粉光面
動線			PC 路面、砌石階梯	
圍牆			空心磚、預注混凝土柱、鐵絲網、砲管	
入口			牌樓、鐵門	
精神標語			泥塑、油漆彩繪	
建築設施元素		設施結構	混凝土、空心磚	
		屋頂形式	混凝土平頂	
		外牆完成面	水泥粉光、水泥漆塗裝、洗石子、水泥毛面	
		內牆塗裝	水泥漆（白色）、磁磚（白色）	
		建築樣式	方形幾何	
		門窗	木製、鋁製。	
紀念型態		戶外元素	鋪面	石板
			精神象徵	浮雕、銅像、標語、勒石
	建築設施元素	建築樣式	中國宮殿建築、城垛樣式	

案名：「金門國家公園戰役史蹟景觀風貌構成調查計畫案」		
發言人	討論內容	意見回覆
副座	1. 這個案子與「金門國家公園戰役史蹟資源維護整體發展構想規劃案」兩案有部份關聯性，以後可考慮一起召開會議。或是將時間調得近一點。	--
	2. 可以以系統或層級等進行分類。	遵照辦理。
	3. 此案重點除了進行戰役史蹟調查外，更重要的是未來如何活化利用，如何做，以及未來這些點如何串聯，建議的路線為何，或是依據時間、戰役分級、年齡等安排遊程。	將於之後工作納入章節。
	4. 若為展示，那麼可以如何展、展些什麼，可提供未來展館展示的建議。	將於納入活化利用之章節。
秘書	1. 「課題分析與對策研擬」可跨越提前至期中報告提出部分分析課題。	遵照辦理。
	2. 調查票格式可再納入「座標」、「調查日期」、「年代」等。	遵照辦理。
企劃課 課長	1. 有些尚未活化的據點可以多拍一些照片。	遵照辦理。
	2. 有些軍方的圖面最近有提供給企劃課，請規劃單位簽保密條約索取。	遵照辦理。
	3. 保育課方面有記錄片可提供，關於余大維先生的。	感謝提供。
	4. 可聯繫過去跟隨余大維先生的羅將軍，可以有更多八二三炮戰的資訊。	遵照辦理。
	請規劃單位表列清單，請烈嶼站、解說課提供相關資訊。	遵照辦理。

附錄二 參考文獻

有關戰役史蹟相關內容之研究如下：

相關研究：

- 董毓雯，2005，戰地政務解除前後金門中地系統的變遷，國立臺灣師範大學地理學系碩士論文
- 吳昭蓉，2006，閒置後軍事地景再利用－以釋出後之金門軍事坑道為例，中原大學室內設計研究所碩士論文
- 陳佳佳，2007，金門文化資產行銷策略之研究，中國技術學院建築研究所碩士論文
- 張梨慧，2007，金門觀光發展的越界凝視，臺灣大學建築與城鄉研究所博士論文

相關研究計畫：

- 金門技術學院，2004，《金門觀光旅客消費及動向調查分析(91年至92年)》，金門縣政府
- 中興大學園藝系 歐聖榮，2005，《金門縣觀光發展整體計畫第一次通盤檢討》，金門縣政府
- 金門技術學院，2005，《九十三年度金門觀光旅客消費及動向調查分析一年度調查報告書》，金門縣政府
- 金門技術學院 江柏煒，2007，《金門地區軍事設施活化利用暨經營管理總體先期計畫》，金門縣政府
- 金門國家管理處，2010，《金門國家公園戰役史蹟保存論壇議程手冊》，金門國家公園管理處

書籍：

- 郭哲銘，2008，《戰爭無情 和平無價 823 金門戰役五十週年專輯》，金門縣文化局
- 金門國家公園管理處，2009，《戰爭歲月和平世紀－金門古寧頭戰役六十週年紀念專輯》，內政部營建署金門國家公園管理處
- 金門國家公園管理處，2009，《戰爭歲月和平世紀－金門古寧頭戰役六十週年紀念專輯》，內政部營建署金門國家公園管理處
- 金門國家公園管理處，2009，《戰爭歲月和平世紀－金門古寧頭戰役六十週年紀念專輯》，內政部營建署金門國家公園管理處