

臺灣省國有林班地地籍測量及土地登記 — 第 2 期修正計畫總報告 —



內政部國土測繪中心 編印
中華民國 99 年 6 月

序

臺灣省國有林班地總面積約 155 萬餘公頃，占臺灣省土地總面積 44%，是以完成地籍測量及土地登記作業，建立完整地籍資料，為政府重要施政項目。因國有林班地多位於中央山脈地區，面積廣闊、地形複雜，無法於短期間內以實地測量方式完成地籍測量，經內政部訂定「臺灣省國有林班地地籍測量及土地登記第 1 期 3 年計畫」，自 87 年度至 89 年度止，利用國有林事業區像片基本圖，配合現有林班區界線為地籍線，以數化轉繪為地籍圖方式，辦理完成 99 萬餘公頃未與已登記土地毗鄰部分之國有林班地第一次測量登記。

第 1 期 3 年計畫完成後，經清查尚有面積約 52 萬餘公頃與已登記土地毗鄰之國有林班地未辦理測量登記，經由內政部訂定「臺灣省國有林班地地籍測量及土地登記第 2 期 4 年計畫」，規劃已登記土地以實地測量作業方式辦理，惟無法於短期內完成，案經監察院糾正提示加速完成國有林班地測量登記之目標，由內政部交下本中心（改制前土地測量局）擬定「臺灣省國有林班地地籍測量及土地登記第 2 期修正計畫」，其國有林班地範圍內之已登記土地及國有林班地與毗鄰已登記土地之經界線，不再採實地測量方式辦理，作業方式改採數值地籍測量或圖解地籍圖數值化成果資料為基礎，接合國有林班地數化資料後轉繪為地籍圖，計畫改以 6 年時程

(93 至 98 年度) 完成國有林班地之測量登記作業。

經由內政部訂定「臺灣省國有林班地地籍測量及土地登記第 1 期 3 年計畫」及「臺灣省國有林班地地籍測量及土地登記第 2 期修正計畫」之辦理完成，臺灣地區土地大部分均已辦竣測量登記作業，尚有面積約 10 萬餘公頃之未登記土地，其分屬河川行水區土地、林務局尚未辦理測量之保安林地、河川（海岸）浮覆地、國有未登記土地及已登記土地內夾雜（廢溝、廢路）未登記地等，仍待相關機關另訂計畫辦理測量登記作業。

本第 2 期修正計畫經各執行機關全力以赴及本著精益求精之理念，不斷檢討改進相關作業方法下，業於 98 年度順利辦理完成臺灣省國有林班地測量登記工作，感謝曾前局長德福於 92 年元月退休前繼續推展研擬第 2 期計畫事宜，並感謝吳前局長萬順及蕭前局長輔導於任內帶領推動，對參與辦理之行政院農委會林務局暨所屬林區管理處及相關縣(市)政府與地政事務所等各執行機關之配合與支持，對於內政部長官之重視與指導，以及本中心同仁之辛勞，同致謝忱。為完整記錄本第 2 期修正計畫作業執行情形，爰編印本報告書分送有關機關參考。

內政部國土測繪中心主任 林燕山 謹識

中華民國 99 年 6 月

目 錄

序：

扉頁：國有林班地地籍測量翦影

| | |
|-----------------|----|
| 壹、前言 | 1 |
| 貳、計畫概述 | 3 |
| 參、執行情形及成果 | 25 |
| 肆、經費使用情形 | 33 |
| 伍、效益分析 | 33 |
| 陸、工作檢討 | 35 |
| 柒、結語 | 38 |

附圖

| | |
|----------------------------|----|
| 附圖 1、木瓜山事業區國有林班地位置圖 | 39 |
| 附圖 2、羅東事業區國有林班地位置圖 | 40 |
| 附圖 3、宜蘭事業區國有林班地位置圖 | 41 |
| 附圖 4、文山事業區國有林班地位置圖 | 42 |
| 附圖 5、大溪事業區國有林班地位置圖 | 43 |
| 附圖 6、南庄事業區國有林班地位置圖 | 44 |
| 附圖 7、巒大事業區國有林班地位置圖 | 45 |
| 附圖 8、丹大事業區國有林班地位置圖 | 46 |
| 附圖 9、阿里山事業區國有林班地位置圖 | 47 |
| 附圖 10、玉井事業區國有林班地位置圖 | 48 |
| 附圖 11、玉山業區國有林班地位置圖 | 49 |
| 附圖 12、荖濃溪事業區國有林班地位置圖 | 50 |
| 附圖 13、屏東事業區國有林班地位置圖 | 51 |
| 附圖 14、臺東事業區國有林班地位置圖 | 52 |
| 附圖 15、延平事業區國有林班地位置圖 | 53 |

| | |
|---|----|
| 附圖 16、秀姑巒事業區國有林班地位置圖..... | 54 |
| 附圖 17、太平山事業區國有林班地位置圖..... | 55 |
| 附圖 18、竹東事業區國有林班地位置圖..... | 56 |
| 附圖 19、大湖事業區國有林班地位置圖..... | 57 |
| 附圖 20、八仙山事業區國有林班地位置圖..... | 58 |
| 附圖 21、大埔事業區國有林班地位置圖..... | 59 |
| 附圖 22、旗山事業區國有林班地位置圖..... | 60 |
| 附圖 23、恆春事業區國有林班地位置圖..... | 61 |
| 附圖 24、關山事業區國有林班地位置圖..... | 62 |
| 附圖 25、立霧溪業區國有林班地位置圖..... | 63 |
| 附圖 26、和平事業區國有林班地位置圖..... | 64 |
| 附圖 27、南澳事業區國有林班地位置圖..... | 65 |
| 附圖 28、大安溪事業區國有林班地位置圖..... | 66 |
| 附圖 29、大甲溪事業區國有林班地位置圖..... | 67 |
| 附圖 30、濁水溪事業區國有林班地位置圖..... | 68 |
| 附圖 31、潮州事業區國有林班地位置圖..... | 69 |
| 附圖 32、成功事業區國有林班地位置圖..... | 70 |
| 附圖 33、玉里事業區國有林班地位置圖..... | 71 |
| 附圖 34、林田山事業區國有林班地位置圖..... | 72 |
| 附圖 35、埔里業區國有林班地位置圖..... | 73 |
| 附圖 36、大武事業區國有林班地位置圖..... | 74 |
| 附圖 37、烏來事業區國有林班地位置圖..... | 75 |
| 附圖 38、臺灣省國有林班地地籍測量及土地登記第 2 期修正 計畫 93、94 年度作業流程圖..... | 76 |
| 附圖 39、臺灣省國有林班地地籍測量及土地登記第 2 期修正 計畫 95-98 年度作業流程圖..... | 77 |
| 附圖 40、國有林班資料處理系統輔助國有林班地地籍測量作 業流程圖..... | 78 |

附表

- 附表 1、臺灣省國有林班地地籍測量及土地登記第 2 期修正計畫辦理面積明細表.....79
- 附表 2、臺灣省國有林班地地籍測量及土地登記第 2 期修正計畫辦理地區明細表.....81
- 附表 3、臺灣省國有林班地地籍測量及土地登記第 2 期修正計畫 93、94 年度工作進度表.....88
- 附表 4、臺灣省國有林班地地籍測量及土地登記第 2 期修正計畫 95-98 年度工作進度表.....89
- 附表 5、臺灣省國有林班地地籍測量及土地登記第 2 期修正計畫劃分新地段名稱一覽表.....90
- 附表 6、臺灣省國有林班地地籍測量及土地登記第 2 期 4 年計畫成果統計表(93 及 94 年度併入第 2 期修正計畫)95
- 附表 7、臺灣省國有林班地地籍測量及土地登記第 2 期修正計畫成果統計表(95 至 98 年度修正作業方式).....96
- 附表 8、臺灣省國有林班地地籍測量及土地登記第 2 期修正計畫經費使用明細表.....101

附件

- 附件 1、研商「臺灣省國有林班地地籍測量及土地登記 93 年度計畫(草案)」會議紀錄.....103
- 附件 2、研商「臺灣省國有林班地地籍測量及土地登記 94 年度計畫(草案)」會議紀錄.....104
- 附件 3、研商「臺灣省國有林班地地籍測量及土地登記 95 年度計畫(草案)」會議紀錄.....105
- 附件 4、研商「臺灣省國有林班地地籍測量及土地登記 96 年度計畫(草案)」會議紀錄.....106
- 附件 5、研商「臺灣省國有林班地地籍測量及土地登記 97 年度計畫(草案)」會議紀錄.....108

| | |
|---|-----|
| 附件 6、研商「臺灣省國有林班地地籍測量及土地登記 98 年度計畫(草案)」會議紀錄..... | 110 |
| 附件 7、「臺灣省國有林班地地籍測量及土地登記 93 年度計畫」第 1 次工作會報會議紀錄..... | 112 |
| 附件 8、「臺灣省國有林班地地籍測量及土地登記 94 年度計畫」第 1 次工作會報會議紀錄..... | 114 |
| 附件 9、「臺灣省國有林班地地籍測量及土地登記 95 年度計畫」第 1 次工作會報會議紀錄..... | 115 |
| 附件 10、「臺灣省國有林班地地籍測量及土地登記 96 年度計畫」第 1 次工作會報會議紀錄..... | 117 |
| 附件 11、「臺灣省國有林班地地籍測量及土地登記 97 年度計畫」第 1 次工作會報會議紀錄..... | 119 |
| 附件 12、「臺灣省國有林班地地籍測量及土地登記 98 年度計畫」工作會報會議紀錄..... | 121 |
| 附件 13、研商「臺灣省國有林班地地籍測量及土地登記第 2 期修正計畫」實際作業疑義事宜會議紀..... | 124 |
| 附件 14、研商「國有林班地測量登記之地籍圖與行政區界線不符疑義」會議紀錄..... | 127 |
| 附件 15、內政部實地查訪「臺灣省國有林班地地籍測量及土地登記第 2 期 4 年計畫之 93 年度計畫」辦理情形會議紀錄..... | 129 |
| 附件 16、內政部 95 年度國有林班地地籍測量及土地登記業務查核會議紀錄..... | 133 |
| 附件 17、內政部國土測繪中心辦理臺灣省國有林班地地籍測量及土地登記第 2 期修正計畫業務督導實施計畫... | 135 |
| 附件 18、內政部國土測繪中心辦理度臺灣省國有林班地地籍測量及土地登記第 2 期修正計畫第二級成果檢查實施計畫..... | 137 |

附錄

- 附錄 1、臺灣省國有林班地地籍測量及土地登記第 2 期 4 年計畫行政院核定函(90 年 10 月 26 日台九十內字第 061634 號)139
- 附錄 2、臺灣省國有林班地地籍測量及土地登記第 2 期 4 年計畫內政部核定函(90 年 11 月 12 日台(九十)內地字第 9015505 號)142
- 附錄 3、臺灣省國有林班地地籍測量及土地登記第 2 期修正計畫內政部核定函(95 年 3 月 27 日台內地字第 0950051808 號)144
- 附錄 4、臺灣省國有林班地地籍測量及土地登記 93 年度計畫內政部核定函(93 年 3 月 30 日台內地字第 0930005445 號)148
- 附錄 5、臺灣省國有林班地地籍測量及土地登記 94 年度計畫內政部核定函(94 年 3 月 7 日台內地字第 0940064495 號)150
- 附錄 6、臺灣省國有林班地地籍測量及土地登記 95 年度計畫內政部核定函(93 年 3 月 21 日台內地字第 0950043190 號)151
- 附錄 7、臺灣省國有林班地地籍測量及土地登記 96 年度計畫內政部核定函(96 年 7 月 24 日台內地字第 0960116151 號)153
- 附錄 8、臺灣省國有林班地地籍測量及土地登記 97 年度計畫內政部核定函(97 年 2 月 22 日台內地字第 0970030533 號)154
- 附錄 9、臺灣省國有林班地地籍測量及土地登記 98 年度計畫內政部核定函(98 年 3 月 2 日台內地字第 0980034750 號)148

壹、前言

完成臺灣省國有林班地地籍測量及土地登記作業，係國家重要施政目標，對國土資源保育及土地管理屬重要之計畫。內政部為加速完成臺灣地區土地總登記，建立完整地籍資料，經訂定「臺灣省國有林班地地籍測量及土地登記第 1 期 3 年計畫」，自 87 年度起至 89 年度止，陸續完成 99 萬餘公頃國有林班地測量登記工作，其餘約 52 萬餘公頃與已登記土地毗鄰之國有林班地尚未辦理測量登記。為避免地籍重疊與土地界址糾紛，再由內政部訂定「臺灣省國有林班地地籍測量及土地登記第 2 期 4 年計畫」，自 91 年度起至 94 年度止，辦理約 8 萬 2,405 公頃國有林班地測量登記作業，惟囿於政府財政困絀，延至 93 年度起編列預算執行。

按國有林班地第 2 期 4 年計畫，主要規劃辦理國有林班地範圍內夾雜已登記土地之重新地籍整理，及國有林班地與範圍外已登地土地毗鄰經界線測定工作，依計畫均採實地測量作業方式辦理，預估需 16 年方能辦理完竣，經監察院 92 年 3 月 3 日 92 院臺財字第 0922200097 號函對國有林班地迄今尚未完成地籍整理提出糾正，允應籌謀改進。為提早完成國有林班地測量登記之迫切需求，由內政部邀請該部土地測量業務推動小組委員及相關執行機關研商「臺灣省國有林班地地籍測量及土地登

記第 2 期 4 年計畫」作業改進事宜會議，經廣泛討論並獲致結論，重新修正第 2 期 4 年計畫目標，並擬具「臺灣省國有林班地地籍測量及土地登記第 2 期修正計畫」，規劃將已完成第 2 期 4 年計畫之 93 年度及 94 年度計畫併入，第 2 期修正計畫辦理期程自 93 年度起至 98 年度止，尚有約 50 萬餘公頃國有林班地未登記土地，以 4 年(95 年度至 98 年度)時程完成測量登記，達成監察院糾正所提示加速完成國有林班地測量登記之目標。

為期縮短國有林班地測量登記辦理時程，本第 2 期修正計畫作業方式，自 95 年度起除國有林班未登記土地仍採以林區像片基本圖數化轉繪為地籍圖方式辦理外，國有林班地範圍內之已登記土地及國有林班地與毗鄰已登記土地之經界線，不再採實地測量方式辦理，改採數值地籍測量或圖解地籍圖數值化成果資料為基礎，接合國有林班地數化資料後，轉繪為地籍圖並辦理土地登記，以建立完整地籍資料，作為國有林地之規劃與經營管理之基礎。至本計畫未列入一併重新地籍整理之國有林班地範圍內夾雜已登記土地及毗鄰已登記土地經界線，鑑於圖解地籍圖數值化資料係依地籍圖掃描數化之成果，國有林班地測量登記作業時，毗鄰已登記土地並未辦理實地測量，土地登記後可能發生圖地不符情形，俟爾後辦理地籍圖重測或另訂計畫重新辦理地籍

整理時再予處理。

貳、計畫概述

一、計畫依據：

- (一) 行政院 79 年 8 月 10 日台 79 內字第 23088 號函核定「全國土地問題會議結論分辦計畫」題綱四、第四子題「如何加速辦理地籍圖重測及未登記土地測量」結論七：「訂定臺、澎、金、馬地區未登記土地測量中長期計畫，並寬籌經費，分期分區辦理。」
- (二) 土地法第 36 條第 2 項規定：「地籍整理之程序，為地籍測量及土地登記。」
- (三) 地籍測量實施規則第 72 條規定：「高山峻嶺或礁嶼地區，得以基本圖、地形圖或航測照片等繪製地籍圖。」
- (四) 「臺灣省國有林班地地籍測量及土地登記第 2 期 4 年計畫」（行政院及內政部核定函如附錄 1、2）
- (五) 內政部 93 年 11 月 29 日邀集該部土地測量業務推動小組（地籍測量組）委員及相關執行機關研商「臺灣省國有林班地地籍測量及土地登記第 2 期 4 年計畫」作業改進相關事宜會議之結論。
- (六) 「臺灣省國有林班地地籍測量及土地登記計畫第 2 期修正計畫」（行政院及內政部核定函如附錄 3）。

(七)內政部核定 93-98 年度「臺灣省國有林班地地籍測量及土地登記計畫」(內政部核定函，詳如附錄 4-9)。

二、計畫目的：

為加速完成臺灣省國有林班地地籍測量與土地登記，以建立完整地籍資料，俾利作為國有林之經營管理及提供土地開發利用之基礎。

三、計畫期程：計分 6 年度辦理(自 93 年 1 月 1 日至 98 年 12 月 31 日止)

四、計畫原則：

(一)93、94 年度計畫：

1. 國有林班地之土地，依地籍測量實施規則第 72 條：「高山峻嶺或礁嶼地區，得以基本圖、地形圖或航測照片等繪製地籍圖。」規定，利用國有林比例尺五千分之一事業區林區像片基本圖，配合現有林班區界線為地籍線，經數化轉繪為地籍圖。
2. 國有林班地與範圍內已登記土地，為避免地籍重疊等情形，一併列入計畫辦理重新地籍整理。
3. 國有林班與範圍外已登記土地毗鄰經界線部分：
 - (1) 國有林班地與第 1 期 3 年計畫測量登記之國有

林班地經界線，依照原數化轉繪測量成果（TWD67），由行政院農業委員會林務局經坐標轉換為 TWD97 坐標系統。

(2) 國有林班地與範圍外公有已登記土地毗鄰經界線，雙方同意依圖解地籍圖數值化資料，配合林區像片基本圖數化資料予以套繪為經界線者，依圖解地籍圖數值化轉繪為地籍圖，不同意者，以實地協助測定界址方式辦理。

(3) 國有林班地與範圍外私有已登記土地毗鄰經界線，以實地協助測定界址方式辦理。

4. 非屬國有林班地之公有未登記土地，一併予以測量登記。

(二)95-98 年度計畫：

1. 國有林班地之土地，依地籍測量實施規則第 72 條：「高山峻嶺或礁嶼地區，得以基本圖、地形圖或航測照片等繪製地籍圖。」規定，利用國有林比例尺五千分之一事業區林區像片基本圖，配合現有林班區界線為地籍線，經數化轉繪為地籍圖。
2. 國有林班地範圍內之已登記土地，其經界線以數值地籍測量或圖解地籍圖數值化成果為地籍線轉繪為地籍圖，不辦理重新地籍整理。

3. 國有林班地與毗鄰已登記土地之經界線，利用已登記土地之數值地籍測量或圖解地籍圖數值化成果資料作為基礎，接合林務局國有林班地數化資料，並以已登記土地之經界線作為地籍線轉繪為地籍圖辦理土地登記，實地不辦理協助測定界址。

五、測量方法：

(一) 93、94 年度計畫：

1. 坐標系統：採內政部公布之 1997 台灣大地基準 (TWD97) 坐標系統辦理。
2. 控制測量：根據一、二、三等控制點成果，辦理已登記土地地區三、四等控制測量，並據以辦理圖根測量。
3. 國有林班地未登記土地部分：依地籍測量實施規則第 72 條規定，利用行政院農業委員會林務局已完成之林區像片基本圖，配合現有林班區界線為地籍線，經數化轉換為地籍圖。
4. 國有林班地範圍內已登記土地部分：參照地籍圖重測方式辦理重新地籍整理(採數值法)，測量成果併同數化成果於土地總登記時一併辦理公告。
5. 國有林班地與範圍外已登記土地毗鄰經界線部分：
 - (1) 國有林班地與第 1 期 3 年計畫測量登記之國有林班地經界線，依照原數化轉繪測量成果

(TWD67)，由行政院農業委員會林務局經坐標轉換為 TWD97 坐標系統。

(2) 國有林班地與範圍外私有已登記土地毗鄰經界線，依照已登記土地地籍圖及其他可靠資料所示之坵塊形狀及關係位置，實地協助測定界址，並通知土地所有權人領界認章。

(3) 國有林班地與範圍外公有已登記土地毗鄰經界線，雙方同意依圖解地籍圖數值化資料，配合林區像片基本圖數化資料予以套繪為經界線者，依圖解地籍圖數值化轉繪為地籍圖，不同意者，以實地協助測定界址方式辦理。

6. 依地籍測量實施規則第 72 條規定，利用林區像片基本圖，配合現有林班區界線為地籍線，經數化轉繪為地籍圖，純由數化轉換而得之地籍資料，故未辦地籍調查。至於國有林班地範圍內已登記土地，依地籍測量實施規則有關規定辦理地籍調查。

(二)95-98 年度計畫：

1. 坐標系統：

(1) 國有林班地位於已登記土地範圍內或在其邊緣而面積不大者，配合原有地籍圖或數化成果之坐標系統 (TWD67) 施測，以數值法編入原地段辦理。

- (2) 新登記土地面積廣大集中者，另設新段，並採內政部公布之 1997 台灣大地基準 (TWD97) 坐標系統。
2. 依地籍測量實施規則第 72 條規定，國有林班地未登記土地利用行政院農業委員會林務局已完成之林區像片基本圖，配合現有林班區界線為地籍線，經數化轉繪為地籍圖。
 3. 國有林班地毗鄰第 1 期 3 年計畫測量登記土地之國有林班地經界線，由林務局依照原數化轉繪測量成果 (TWD67) 坐標轉換為 TWD97 坐標作為地籍圖經界線。
 4. 國有林班地與已登記土地毗鄰經界線及範圍內已登記土地，依數值地籍測量或圖解地籍圖數值化成果資料，接合國有林區像片基本圖數化資料，並以已登記土地經界線為地籍線轉繪為地籍圖。
 5. 依地籍測量實施規則第 72 條：「高山峻嶺或礁嶼地區，得以基本圖、地形圖或航測照片等繪製地籍圖。」規定，利用林區像片基本圖，配合現有林班區界線為地籍線，經數化轉繪為地籍圖，純由數化轉換而得之地籍資料，故未辦理地籍調查。

六、辦理地區及工作量：

- (一) 辦理臺灣省 37 個事業區，1,677 個林班，面積 52 萬 2,252 公頃之國有林班地未登記土地 (第

一次土地登記)，及國有林班地範圍內已登記土地重新地籍整理（土地標示變更登記）面積 394 公頃，筆數 1,206 筆，各年度辦理工作量如下：

1. 93 年度：辦理 16 個林班，面積 6,482 公頃之國有林班地未登記土地；國有林班地範圍內已登記土地重新地籍整理面積 168 公頃，筆數 144 筆。
2. 94 年度：辦理 113 個林班，面積 2 萬 465 公頃之國有林班地未登記土地；國有林班地範圍內已登記土地重新地籍整理面積 226 公頃，筆數 1,062 筆。
3. 95 年度：辦理 354 個林班，面積 9 萬 1,378 公頃之國有林班地未登記土地。
4. 96 年度：辦理 437 個林班，面積 13 萬 6,541 公頃之國有林班地未登記土地。
5. 97 年度：辦理 363 個林班，面積 13 萬 7,011 公頃之國有林班地未登記土地。
6. 98 年度：辦理 394 個林班，面積 13 萬 0,375 公頃之國有林班地未登記土地。

(二)各年度辦理地區面積、林班明細表，詳如附表 1、附表 2。

(三)各事業區辦理林班位置，詳如附圖 1 至附圖 37。

七、辦理機關

- (一) 主管機關：內政部
- (二) 主辦機關：內政部土地測量局（96年11月16日
法制化並改制為：內政部國土測繪中心）
- (三) 執行機關：
 - 1. 行政院農業委員會林務局（以下簡稱林務局）
 - 2. 內政部國土測繪中心（以下統稱國土測繪中心）
 - 3. 相關縣（市）政府
 - 4. 縣（市）政府相關地政事務所。
- (四) 協辦機關：行政院農業委員會林務局農林航空測
量所（以下簡稱為農林航測所）

八、人力規劃：

所需人力，由內政部國土測繪中心、行政院農業委員會林務局、林務局各林區管理處、臺灣省各縣市政府及地政事務所以現有編制人員調派辦理為原則。

九、作業經費：

- (一) 所需經費由內政部全數負擔。
- (二) 行政院農業委員會林務局、內政部國土測繪中心所需經費由內政部撥付。
- (三) 相關縣（市）政府所需經費，由內政部以補助款方式撥付列入各縣（市）政府預算執行。

十、業務劃分：

- (一) 臺灣省國有林班地地籍測量及土地登記 93、94 年度計畫業務劃分及工作進度表（詳如附表 3）。

- (二) 臺灣省國有林班地地籍測量及土地登記 95-98 年度計畫業務劃分及工作進度表 (詳如附表 4)。

十一、作業流程：

- (一) 臺灣省國有林班地地籍測量及土地登記 93、94 年度計畫作業流程圖 (詳如附圖 38)。
- (二) 臺灣省國有林班地地籍測量及土地登記 95-98 年度計畫作業流程圖 (詳如附圖 39)。

十二、作業方法：

依照「土地法」及「地籍測量實施規則」規定辦理，其方法如下：

(一) 規劃準備：

1. 93、94 年度計畫：

- (1) 劃 (勘) 定辦理地區。
- (2) 撰擬年度實施計畫。
- (3) 測量器材之添購與校正。
- (4) 由縣政府定期邀集土地所有權人及公有土地管理機關代表舉行座談會，宣導測量之意義、目的及有關應行注意事項，加強推動土地所有權人指界及埋設土地界標工作。
- (5) 國有林班地範圍內已登記土地及國有林班地與範圍外已登記土地毗鄰土地資料，由地政事務所會

同林務局，依據現有地籍資料及國有林班地資料，於工作準備前清理辦理地區之土地地段、地號、面積及土地所有權人，並造冊送相關單位並訂期會勘。

2. 95-98 年度計畫：

(1) 劃定辦理地區。

(2) 撰擬年度實施計畫。

(3) 辦理作業人員講習及設備器材之添購與校正。林務局應於工作準備前將年度辦理地區之相關林區像片基本圖，提供各執行機關使用。

(4) 由地政事務所會同林務局、林區管理處清查國有林班地與範圍外已登記土地毗鄰之地段、數值地籍測量或圖解地籍圖數值化等成果資料後，供國土測繪中心後續資料處理之用。

(二) 數化建檔：

1. 國有林班地未登記土地部分，由林務局依 TWD97 坐標系統及林區像片基本圖，配合國有林班地之山谷、嶺線、溪流等明顯天然地形及「國有林事業區經營計畫檢訂調查工作手冊」之規定，將現有數化圖檔中之圖面、屬性、區外地、行政區界及事業區縣(市)鄉鎮代碼等資料，轉成 ASCII 型態之資料檔後，將數化成果(TWD97 坐標系統及 TWD67 坐標系統)函送國土測繪中心辦理後續資料處理。

2. 國有林班地與範圍外已登記土地毗鄰經界線部分，依地政事務所辦理「臺灣省圖解地籍圖數值化計畫」之數值化資料或數值地籍測量成果辦理。

(三) 行政區界資料轉換：

1. 由林務局依內政部辦理「臺灣地區各級行政區界線及面積管理系統建置計畫」行政區界線資料與已數化完成之林區像片基本圖圖檔套合，再依序轉換為ASCII型態之資料檔，供後續資料處理使用。
2. 行政區界若有疑義，應送請縣市政府民政機關邀集有關機關研商處理解決。

(四) 轉換為地籍測量作業格式檔：

依林務局數化後ASCII型態之資料檔，轉換為地籍測量系統使用之宗地資料檔、地號界址檔及界址坐標檔格式的基本檔，供後續資料處理使用。

(五) 繪製參考圖：

利用轉換後之基本檔，依照像片基本圖圖幅範圍，以透明膠片展繪適當比例尺之參考圖，供劃分段界、編定界址點號、地號及資料檢核之用。

(六) 劃分段界：

1. 依據內政部94年10月7日台內地字第0940070707號函規定，辦理新地段命名應與當地地名、古蹟、寺廟、學校、路名、村里等名稱儘量相結合，並由縣市政府地政單位會同當地鄉（鎮、市、區）公所

民政單位、村里長協商決定之。

2. 縣政府應於協商確定後，敘明新地段名稱、命名經過及緣由，並檢附段界命名研商紀錄及段界調整略圖（應標明比例尺、段界四至範圍、村里、道路、山川河流、渠塘等天然界）各 3 份函報請內政部備查。
3. 新地段經內政部備查後，由縣市政府檢附土地段名代碼異動通知書，函報請內政部中部辦公室（地政司地政資訊作業科）辦理編定段名代碼。
4. 行政區界若有爭議，則依省（市）縣（市）勘界辦法相關規定辦理。
5. 國有林班未登記土地位於已登記土地範圍內或其邊緣而面積不大者，不另設新地段，採原有地籍圖或圖解地籍圖數值化成果之坐標系統，編入原地段辦理。

（七）控制測量：（93、94 年度計畫辦理地籍整理部分）

1. 控制測量：檢測已知基本控制點，再視實際需要採用地測法或衛星定位測量技術補設四等控制點（儘量採網狀平差），供圖根測量使用。
2. 圖根測量：辦理選點與埋樁後，採用電子測距經緯儀觀測其水平角及距離並計算坐標，作為戶地測量之基準點，並以先測定幹導線，再測支導線且邊長約 150 公尺為原則。必要時得採用衛星定位測量技

術辦理。

(八) 地籍調查：(93、94 年度計畫辦理地籍整理部分)

1. 國有林班地未登記土地：係依據地籍測量實施規則第 72 條：「高山峻嶺或礁嶼地區，得以基本圖、地形圖或航測照片等繪製地籍圖。」規定辦理，亦即利用像片基本圖，配合現有林班區界線為地籍線，經數化轉繪為地籍圖，係純由數化轉換而得之地籍資料，故未辦地籍調查。

2. 國有林班地範圍內已登記土地：

(1) 根據土地登記簿，逐宗繕造地籍調查表，校正地籍藍晒底圖，並校對有關地籍圖冊。

(2) 填發地籍調查通知單，訂期通知土地所有權人到場指界，接受地籍調查。

(3) 依照通知日期前往實地辦理地籍調查，並依據土地所有權人指定界址整理地籍調查表後由土地所有權人簽名或蓋章，並協助理設土地界標，作為戶地測量之依據。

(4) 對於土地所有權人因指界不一致而發生界址爭議時，參照土地法第 46 條之 2 第 2 項規定予以調處。

(5) 土地所有權人於地籍調查時到場，因土地界址不明，無法指界者，應於現況測量完成後，參照舊地籍圖及其他可靠資料加以套合研判其位置及就面積予以分析比較後，另行訂期通知土地所有權

人前往實地協助指界並埋設土地界標，土地所有權人同意協助指界結果者，視同其自行指界，如雙方不同意協助指界之界址，應請其另行指界，以完成地籍調查程序，倘因而發生界址爭議，參照土地法第 46 條之 2 第 2 項規定予以調處。

(6) 國有林班地範圍內已登記土地與國有林班土地毗鄰之經界線，地籍調查時應通知林務局派員到場會同指界。

3. 國有林班地與範圍外已登記土地毗鄰部分：

國有林班地與範圍外已登記土地毗鄰經界線，依照已登記土地地籍圖及其他可靠資料所示之坵塊形狀及關係位置，實地協助測定界址，並通知土地所有權人領界認章，其測定實質上與土地鑑界複丈類似，免辦地籍調查。

(九) 戶地測量：(93、94 年度計畫辦理地籍整理部分)

1. 國有林班地範圍內已登記土地：

- (1) 外業測量：以電子測距經緯儀配合掌上型電腦，依據地籍調查表所載界址標示逐宗予以施測。
- (2) 建檔：依據地籍調查表及外業測量資料建宗地資料檔、地號界址檔、界址坐標檔。
- (3) 展繪現況圖：依據界址坐標檔及圖廓坐標，利用繪圖機將現況界址點位展開，然後由測量員參照原地籍圖、地籍調查表、測量界址指示圖等予以

連線成現況圖。

- (4) 界址點補測及協助指界：查對現況圖如發現界址點位遺漏者應予補測。對於地籍調查時土地所有權人因土地界址不明無法指界者，應參照舊地籍圖及其他可靠資料加以套合研判其位置及就面積予以分析比較後，訂期通知土地所有權人前往實地協助指界並埋設界標。

2. 國有林班地與範圍外已登記土地毗鄰經界線部分：

- (1) 國有林班地與範圍外已登記私有土地毗鄰經界線，實地測量部分：

- A. 外業測量：以電子測距經緯儀配合掌上型電腦，施測現況界址。
- B. 建檔：依據外業測量資料建宗地資料檔、地號界址檔、界址坐標檔並計算界址坐標，以地籍描繪圖套繪宗地經界線，讀取毗鄰界址點坐標後，訂期通知土地所有權人前往實地協助測定界址並埋設界標。
- C. 國有林班地與範圍外已登記土地毗鄰經界線，測量時應通知林務局派員到場會同協助辦理。

- (2) 國有林班地與範圍外已登記公有土地毗鄰經界線，數化轉繪部分：

- A. 國有林班地與範圍外已登記土地毗鄰經界線，係以已登記土地之地籍經界線為界線，由地政事務所會同土地管理機關、林務局，以數化轉換地籍

資料與已登記土地之相關地籍圖套合比對，若經界線有不符，應修正數化轉換地籍資料。

B. 雙方不同意以數化轉繪為地籍圖者，其作業依照前揭國有林班地與範圍外已登記私有土地毗鄰經界線實地測量方式辦理。

3. 上述測量成果資料檔，地政事務所應列印連同磁性檔各 2 份，移送國土測繪中心予以彙整建(修)檔。

(十)基本檔分段：

就數化轉換為地籍測量基本檔，依地政事務所劃分之段界，劃分為以段為單位之資料檔，並將界址點號以段為單位予以重新編號。

(十一)TWD67 坐標轉換為 TWD97 坐標：

1. 另設新段之國有林班地與範圍外已登記土地毗鄰經界線，依地政事務所辦理「臺灣省圖解地籍圖數值化計畫」之 TWD67 坐標或數值地籍測量 TWD67 坐標成果資料，及國有林班地毗鄰第 1 期 3 年計畫測量登記土地之 TWD67 坐標予以轉換與林班地數化相同之 TWD97 坐標系統。

2. 編入原地段辦理者，其 TWD67 坐標無需轉換為 TWD97 坐標系統。

(十二)資料整合處理：

將國有林班地基本檔分段處理資料與毗鄰

範圍外已登記土地 TWD67 坐標轉換 TWD97 坐標或實測 TWD97 坐標等資料予以結合，作為後續資料套合比對及建（修）基本檔之用。

(十三)建(修)基本檔：

1. 依以段為單位之資料檔，建（修）宗地資料、地號界址、界址坐標等基本檔。
2. 國有林班地毗鄰範圍外已登記土地之經界線，依已登記土地之數值地籍測量或圖解地籍圖數值化成果資料為基礎，修正國有林班地數化資料。

(十四)編定地號：

1. 依參考圖上劃分之段別，將已登記土地謄繪於參考圖上，以段為單位，由右上方開始，依“S”形順序之原則，依序編定各宗土地地號。
2. 未登記土地併入原地段辦理者，其地號應依該地段土地登記簿記載最後地號之次一號起，或依鄰地號土地登記簿記載最後分號之次一分號起順序編列之。
3. 編定地號應建立地號與林班號對照檔。

(十五)計算面積：

1. 依照編定之地號，就界址坐標檔、宗地資料檔及地號界址檔等，逐筆以電腦計算宗地面積並列印面積計算表。

2. 範圍內已登記土地(重新地籍整理部分),就已登記各宗土地面積校對登記簿記載面積及原地籍圖檢算面積與測量後面積比較,並分析其面積增減及坵形差異之原因,分別檢討後加以處理,必要時通知相關權利人予以說明協調。

(十六) 異動整理:(93、94 年度計畫辦理地籍整理部分)

已登記土地測量期間,地政事務所應就測量範圍內宗地有關之異動資料,定期移送作業人員,據以補辦地籍調查、測量或修正有關磁性檔之資料。

(十七) 編造清冊:

1. 地籍測量結果清冊(含面積計算清冊【簡表】、及段區域調整清冊)。

2. 新登記土地清冊:

前項第 1 項繕造 2 份,經核對有關圖表無誤後,供地政事務所公告、閱覽及土地登記之用;第 2 項新登記土地清冊應繕造 3 份,2 份由林務局核對無誤後用印送地政事務所辦理公告及登記,另 1 份送地政事務所辦理相關業務參考。

(十八) 繪製地籍公布圖:

就各類檔查對無誤後,以繪圖機繪製五千分之一比例尺之地籍藍曬底圖 1 份(圖幅範圍為 80cm×60cm【不書寫界址點號】),並

予以整飾後曬製 2 份，送縣市政府供地籍圖公布之用。

(十九)成果檢查：

為確保測量成果品質及精度並掌握工作進度，由各執行機關就該管業務，依各階段辦理情形，分別實施檢查，並做成紀錄。

(二十)地籍圖公布及權屬公告：

1. 國有林班未登記土地部分：

(1)依土地法第 50 條規定辦理地籍圖公布，公布期間為 15 天。

(2)依土地法有關土地總登記之相關規定辦理權屬公告。

2. 範圍內已登記土地（重新地籍整理）部分：

(1)重新地籍整理結果各種清冊連同地籍公布（告）圖等，縣政府應於適當處所設置「重新地籍整理結果公告閱覽處」依法予以公告 30 天，並指派測量人員指導土地所有權人閱覽，接受異議複丈之申請。

(2)重新地籍整理地籍圖冊公告前，應按重新地籍整理結果繕造土地標示變更結果通知書，通知土地所有權人，該通知書應載明事由及公告日期，土地所有權人接到通知書，應在回執聯簽名或蓋章。

(二十一)土地登記：

1. 土地第一次登記、

- (1) 依據土地法有關土地總登記之相關規定程序辦理土地所有權第一次登記。
- (2) 國有林班地，應依土地法第 52 條及行政院 77 年 1 月 21 日台 77 經 1959 號函規定，由管理機關囑託登記為「中華民國」，管理機關為「行政院農業委員會林務局（原臺灣省政府農林廳林務局）」。其餘非屬林務局管理之土地經行政院核定者，依指定之管理機關辦理登記。
- (3) 土地登記時，土地管理機關應按土地法第 65 條規定繳納登記費。
- (4) 依土地法第 55 條及第 58 條規定，土地管理機關申辦之土地登記，由相關地政事務所審查無誤後辦理土地權屬公告，公告期間不得少於 15 天。
- (5) 依土地登記規則第 65 條第 2 項之規定，經申請人於申請書記明免繕發土地權利書狀者，得免發給之。

2. 土地標示變更登記：(重新地籍整理部分)

重新地籍整理測量結果，逾公告期間未聲請複丈，或複丈結果無誤或經更正者，即屬確定，應就確定結果，辦理土地及建物標示變更登記，

有關地籍圖冊及地價冊，應依據變更登記結果分別訂正之。

(二十二)異議處理：

1. 土地權利人如有異議，應依土地法第 59 條規定於公告期間內以書面，並附具證明文件向地政事務所提出異議。
2. 異議案件，地政事務所應依直轄市縣（市）不動產糾紛調處委員會設置及調處辦法規定辦理。

(二十三)繪製地籍圖：

1. 經權屬公告期滿確定，應就各類檔查對無誤後，據以繪製比例尺 1/5000 之透明膠片地籍圖 1 份（圖幅範圍為 80cm×60cm【不書寫界址點號】），並予以整飾，送地政事務所永久保管使用。
2. 各宗土地應繪製地段圖，於領取（或換發）土地所有權狀時，一併發給土地所有權人或管理機關。但有土地登記規則第 65 條第 2 項第 3 款之情形者，得免發給之。

(二十四)縮繪藍曬底圖與曬製：

1. 以繪圖機繪製 1/25000 比例尺之地籍藍曬底圖（圖幅範圍為 80cm×60cm【不書寫界址點號】），並予以整飾曬（繪）製 2 份供地政事務所辦理相關業務參考（地籍藍曬底圖由縣政府保管使

用)。

2. 於權屬公告期滿確定後，利用繪製比例尺 1/5000 之地籍圖(圖幅範圍為 80cm×60cm【不書寫界址點號】)，予以整飾為藍曬底圖後，並曬製藍曬圖 6 份，4 份供縣(市)政府及 2 份供地政事務所辦理相關業務參考，地籍藍曬底圖由地政事務所保管使用。

(二十五)錄製各類電子檔：

各類電子檔經檢查無誤後，錄製界址坐標檔、地號界址檔及宗地資料檔等資料，分別移交國土測繪中心及地政事務所管理使用；另由國土測繪中心將上述測量成果轉為電子檔(.SHP 檔)後，移交林務局管理使用。

(二十六)規定地價：

依平均地權條例及地價調查估計規則之規定辦理。

(二十七)土地使用分區及使用地編定：

1. 依區域計畫法規、製定非都市土地使用分區圖及編定各種使用地作業須知等相關規定辦理。
2. 本計畫內未登記土地為國有林班地，其使用分區劃分為森林區，使用地類別原則上編定為「林業用地」，不製作非都市土地使用分

區圖及不繪製土地使用現況調查圖。

3. 國有林班地屬依國家公園法劃定者，應依據行政院 87 年 6 月 10 日台 87 教 29280 號及 89 年 6 月 23 日台 89 內 18308 號暨內政部 88 年 3 月 3 日台(88)內地字第 8880336 號函規定，使用分區編定為「國家公園區」。
4. 計畫範圍內之國有林班地，其屬位於保安林範圍內之土地，係供國土保安使用者，依區域計畫法施行細則第 15 條規定，其使用地類別編定為「國土保安用地」。

(二十八)成果統計及編撰報告：

就權屬公告確定之測量成果予以統計，並將各階段測量辦理經過情形及所遭遇的困難評估分析，編撰成總報告書。

參、執行情形及成果：

一、辦理地區選定及計畫研擬報核：

臺灣省國有林班地地籍測量及土地登記第 2 期修正計畫辦理地區及工作量，經規劃擇定後，由國土測繪中心於各年度計畫辦理前，先予研擬年度計畫(草案)後，邀集行政院農業委員會林務局、林區管理處、相關縣(市)政府及地政事務所等共同研商，確定辦理地區、面積、筆數、作業方式及經費等事宜後，報奉內政部核定實施(各年度計畫草案會議紀錄詳如附件 1-6)。

二、人力規劃及人員培訓：

- (一) 辦理本項計畫所需人力由林務局、國土測繪中心、各相關縣政府及地政事務所就現有人力調用辦理。
- (二) 配合作業需要由國土測繪中心於各年度計畫辦理前，召集相關地政事務所及該中心測量隊計畫執行人員與成果管理人員等，辦理「國有林班地地籍測量及土地登記作業講習」，各年度受訓人數統計如下表：

| 年度別 | 受 訓 人 數 | | | 備註 |
|-----|---------|-------|-----|----|
| | 國土測繪中心 | 地政事務所 | 小 計 | |
| 93 | 12 | 8 | 20 | |
| 94 | 14 | 6 | 20 | |
| 95 | 10 | 10 | 20 | |
| 96 | 12 | 18 | 30 | |
| 97 | 10 | 30 | 40 | |
| 98 | 10 | 30 | 40 | |
| 合計 | 68 | 102 | 170 | |

三、儀器設備採購：

本項計畫作業所需設備，以由林務局、國土測繪中心、相關縣(市)政府暨地政事務所調用現有儀器設備辦理為優先考量，並配合實際作業需求不足部分，予以添購，93-96 年度設備購置設備如下表：

| 設備名稱 | 添購數量 | 年 度 別 | | | | | | | |
|--------------|------|--------|--------|--------|--------|--------|--------|--------|--------|
| | | 93 年度 | | 94 年度 | | 95 年度 | | 96 年度 | |
| | | 國土測繪中心 | 縣(市)政府 | 國土測繪中心 | 縣(市)政府 | 國土測繪中心 | 縣(市)政府 | 國土測繪中心 | 縣(市)政府 |
| 筆記型電腦 | 22 部 | 2 部 | 1 部 | 4 部 | 5 部 | 10 部 | | | |
| 個人電腦 | 20 部 | | | | | 10 部 | | 10 部 | |
| 無線電對講機 | 16 台 | 6 台 | 8 台 | | 2 台 | | | | |
| 機 車 | 17 輛 | 10 輛 | 5 輛 | | 2 輛 | | | | |
| 單槍投影機 | 1 台 | | | 1 台 | | | | | |
| 磁 帶 機 | 1 台 | | | 1 台 | | | | | |
| 掌上型電腦 | 5 部 | | 2 部 | | 3 部 | | | | |
| 數位照像機 | 2 台 | 2 台 | | | | | | | |
| 掌上型衛星定位測量接收儀 | 11 台 | | 2 台 | | 9 台 | | | | |
| 衛星定位測量接收儀 | 6 套 | 6 套 | | | | | | | |
| 彩色影印(雷射印表)機 | 1 部 | 1 部 | | | | | | | |
| 辦公桌椅 | 4 套 | | 2 套 | | 2 套 | | | | |
| 電子測距經緯儀 | 5 部 | | 2 部 | | 3 部 | | | | |
| 無線電車裝台 | 2 台 | | 1 台 | | 1 台 | | | | |
| 鐵 櫃 | 4 個 | | 2 個 | | 2 個 | | | | |

四、數化建檔作業：

- (一) 國有林班未登記土地，由林務局依國有林事業區像片基本圖配合事業區、林班、小班界、道路、河流等，並以小班為最小單位辦理數化建檔；至國有林班毗鄰之已登記土地，依相關地政事務所已辦竣之圖解地籍圖數值化成果資料辦理。

(二) 各年度規劃辦理數化之事業區、林班、面積及筆數，經實際執行後各項數量統計如下表：

| 年度別 | 事業區別 | 林班數量 | 面積(公頃) | 劃分筆數 |
|-----|---|-------|---------|--------|
| 93 | 烏來 | 16 | 6,937 | 330 |
| 94 | 烏來、文山、宜蘭、羅東、大溪 | 113 | 19,363 | 2,107 |
| 95 | 木瓜山、文山、宜蘭、大溪、巒大、阿里山、玉井、荖濃溪、屏東、臺東 | 353 | 87,911 | 9,044 |
| 96 | 南澳、南庄、大安溪、大湖、八仙山、玉井、大埔、旗山、潮州、關山、玉里 | 396 | 136,004 | 12,226 |
| 97 | 羅東、和平、大湖、大安溪、大甲溪、埔里、巒大、玉井、旗山、潮州、大武、延平、秀姑巒、立霧溪 | 363 | 135,313 | 10,921 |
| 98 | 太平山、竹東、埔里、巒大、濁水溪、丹大、大埔、旗山、恆春、成功、林田山、和平 | 394 | 127,550 | 9,330 |
| 合計 | 37 個林班 | 1,635 | 513,078 | 43,958 |

五、實地測量作業：(93、94 年度計畫辦理地籍整理部分)

(一) 控制測量：

1. 93 年度：辦理烏來事業區內已登記土地之控制測量工作，計檢測已知控制點 23 點，並布設四等控制點 48 點及圖根點 288 點。
2. 94 年度：辦理烏來、文山、宜蘭、羅東及大溪等 5 個事業區內已登記土地之控制測量工作，計檢測已知控制點 120 點，並布設四

等控制點 184 點，圖根測量以 RTK 測量方式辦理，共計完成圖根點 607 點，供相關地政事務所辦理界址測量使用。

(二) 地籍調查：國有林班地範圍內夾雜之已登記土地，由相關地政事務所實地辦理地籍調查，並依據土地所有權人指定界址整理地籍調查表後由土地所有權人簽名或蓋章，並協助理設土地界標，作為界址測量之依據，93 年度辦理臺北縣烏來鄉烏來段等地段內面積 311 公頃，筆數 196 筆；94 年度辦理臺北縣雙溪鄉柑腳段等地段內面積 309 公頃，筆數 915 筆。

(三) 界址測量：

1. 依據辦理完竣之控制測量成果，以電子測距經緯儀，配合地籍調查表所載界址標示逐宗予以施測，重新辦理地籍整理部分，93 年度辦理臺北縣烏來鄉烏來段等地段內面積 311 公頃，筆數 196 筆；94 年度辦理臺北縣雙溪鄉柑腳段等地段內面積 309 公頃，筆數 915 筆。
2. 另國有林班地毗鄰已登記土地實地測定經界線作業，93 年度辦理臺北縣烏來鄉福山段等地段內面積 5,786 公頃，筆數 410 筆；94 年度辦理臺北縣烏來鄉屯鹿段等地段內面積 7,452 公頃，筆數 2,631 筆。

六、各項資料處理：

本計畫辦理地區之國有林班地大部分均與已登記土地相毗鄰，使用「視窗版國有林班地地籍測量

資料處理系統」，協助處理基本檔分段作業、影像套疊、電腦輔助套圖、界址編修、編定地號、計算面積、成果清冊報表列印、編修及繪製公告圖、地籍圖與縮繪藍晒底圖等各項作業，以避免可能產生之地籍重疊與土地界址糾紛情形發生。有關國有林班資料處理系統輔助國有林班地地籍測量作業流程圖，如附圖 40。

七、劃分段界及命名：

- (一) 由相關地政事務所邀請林務單位、民政單位及鄉鎮公所等，依適當之面積、筆數及界址點數等劃分段界，並參考鄉鎮公所、民意代表及地方人士意見命名。
- (二) 國有林班位於已登記土地範圍內或位於已登記土地邊緣而面積不大者，不另設新地段，採原有地籍圖或數化成果之坐標系統施測，編入原地段辦理。
- (三) 本第 2 期修正計畫辦理地區新劃分地段作業，經相關地政事務所依規定辦理協商、函報請內政部備查後，共計劃分臺北縣烏來鄉大桶山段等 592 個地段，劃分新地段名稱一覽表，詳如附表 5。

八、土地登記：

國有林班土地，由國土測繪中心繕造新登記土地清冊，提供林務局向相關地政事務所申辦登記，本第 2 期修正計畫辦理第一次土地登記面積約 52 萬 2,252 公頃，筆數約 5 萬 1,465 筆；實際完成第一次土地登記面積為 51 萬 3,078 公頃，劃分筆數 4 萬

3,958 筆，各年度計畫成果統計表，詳如附表 6、7。

九、工作會報：

- (一) 為期國有林班地地籍測量及土地登記第 2 期修正計畫工作順利推動，由國土測繪中心於各年度適當時機邀請相關單位舉辦工作會報，透過各執行機關充分交換實際作業經驗，除確實掌握工作進度外，並就作業時所遭遇困難研討解決方式及統一作業方法，對作業進度及品質提升助益甚大(各年度計畫工作會報會議紀錄如附件 7-12)。
- (二) 本項計畫於實際作業時倘發生疑義，為使各執行機關作業處理方式均能一致，由國土測繪中心邀請相關機關共同研商解決(實際作業疑義會議紀錄如附件 13、14)。

十、工作查核：

- (一) 由內政部土地測量業務推動小組(地籍測量組)張召集人元旭率相關查核委員，於 93 年 4 月 8 日蒞臨臺北縣烏來鄉實地查訪臺灣省國有林班地地籍測量及土地登記第二期地區試辦計畫及臺灣省國有林班地地籍測量及土地登記 93 年度計畫辦理情形，實地瞭解各項作業現況及所遭遇困難，並提出具體之結論與建議意見，供各執行單位檢討改進(會議記錄如附件 15)。
- (二) 內政部土地測量業務推動小組(地籍測量組)，由吳召集人萬順率相關查核委員，於 95 年 9 月 25 日、26 日假林務局奧萬大工作站會議室召開「臺

灣省國有林班地地籍測量及土地登記 95 年度計畫」工作查核會議並至實地查訪，實際瞭解各項作業現況及所遭遇困難，經查核委員於實地瞭解及查核各單位作業情形後，提出具體之結論與建議意見（會議記錄如附件 16）。

十一、進度管制及業務督導：

- (一)辦理本項作業之國土測繪中心各測量隊及相關縣(市)政府於每月 5 日前將作業進度傳報國土測繪中心，俾利掌握各年度計畫作業進度。
- (二)為期臺灣省國有林班地地籍測量及土地登記計畫順利推展，由國土測繪中心於各年度擬具業務督導實施計畫（如附件 17），定期辦理業務督導工作，據以提升作業效率。

十二、成果檢查：

為確保成果精度，由國土測繪中心擬具成果檢查實施計畫（如附件 18），於辦理控制測量、建（修）基本檔及繪製公布（告）圖等各階段地籍測量作業辦理情形，由國土測繪中心派員分別實施檢查並做成紀錄。

肆、經費使用情形：

本第 2 期修正計畫總經費計新臺幣 5 億 2,379 萬 7,000 元，由內政部全數負擔，林務局部分及國土測繪中心部分，由內政部撥付支用，相關縣(市)政府

所需經費，由內政部以補助款方式撥付列入各縣(市)政府預算，各年度執行機關經費使用明細表(詳如附表 8)。

伍、效益分析：

- 一、國有林班地範圍內夾雜之已登記土地及林班地範圍外毗鄰已登記土地，93 及 94 年度計畫以重新地籍整理方式及依已登記土地實地協助測定界址方式辦理，經實地測量登記後，可健全地籍管理減少界址糾紛，紓解地政事務所因界址糾紛所引起之界址鑑定工作壓力，對維護民眾權益助益甚大。
- 二、93 及 94 年度計畫辦理地籍整理控制測量作業，試辦採以 e-GPS 衛星定位測量辦理，作為建置全國性 e-GPS 衛星定位參考，其成果精度符合相關測量成果規範，可大幅縮短辦理國有林班地基本控制點與圖根點之測設時程，並可達到提升精度與可靠度之目的。
- 三、由國土測繪中心開發「視窗版國有林班地地籍測量資料處理系統」，協助處理基本檔分段作業、影像套疊、電腦輔助套圖、修檔、報表列印、資料編修及繪製相關圖籍資料等各項作業，加速本項計畫辦理成果資料之處理工作。
- 四、利用各地政事務所已完成圖解地籍圖數值化資料及林務局已完成林區像片基本圖數化資料，配合現有

林班區界線為地籍線，經數化轉繪為地籍圖，不僅可突破天候及地形限制，迅速建立完整地籍資料，並可以有限人力、設備，達成國有林班地測量登記作業之計畫目標。

五、國有林班地經測量登記後，將其成果納入國土測繪中心「地籍測量資料管理系統」，建立完整之土地地籍基本資料庫，經由網際網路查詢，便利林務單位作為國有林地之經營管理及開發使用，避免發生國有土地被誤登記為其他機關管理或被人民侵占、濫墾、濫伐等違法（規）使用情形，並可提供相關機關作為交通、公共建設、公地管理、土地利用規劃之應用，並兼顧國土保育利用及保障公產權益，提供國家經濟建設之基本資料，相關圖檔資料並可透過網際網路提供民眾上網查詢及申購，擴大為民服務功能。

六、本第2期修正計畫作業依數化方式轉繪為地籍圖，除能於短期內完成國有林班地測量登記，測量成果經納入地理資訊系統建置林業地理資料庫，與林務局已建立相關基本資料整合，如林班地檢定調查、森林資源調查、保安林等文字資料，暨林班基本圖、地面樣區圖、野生動物樣點、三角點圖、土地利用型圖、林道圖、遊樂區位置圖資料等，對林業地理資訊之推廣及林地管理有莫大助益。

七、國有林班地範圍內夾雜已登記土地及毗鄰已登記土

地之經界線，95 至 98 年度計畫雖未予實地辦理測量，惟於計畫執行過程中，經審酌實際地籍圖簿地狀況、土地使用開發情形、作業所發掘之問題，可藉由研擬規劃後續清理測量計畫，有效釐整地籍，健全地籍管理，減少界址鑑定及糾紛案件，並紓解地政事務所工作之壓力，提升政府機關便民服務績效。

陸、工作檢討：

- 一、93 年度及 94 年度計畫之國有林班地範圍內夾雜之已登記土地及國有林班地與範圍外已登記土地毗鄰界線，依計畫作業方法敘明「國有林班地與範圍外私有已登記土地毗鄰經界線，依照已登記土地地籍圖及其他可靠資料所示之坵塊形狀及關係位置，實地協助測定界址，並通知土地所有權人領界認章。」，惟測量地區零散，多位於高山峻嶺交通不便，不易到達實地施測，且雜木叢生通視困難，土地所有權人多已棄耕荒蕪，配合指界意願不高，工作執行困難高且具危險性，影響國有林班地測量登記作業之執行，實際辦理確有困難。
- 二、93 年度及 94 年度計畫係由國土測繪中心及地政事務所調派現有編制內人員，兼辦國有林班地範圍內夾雜已登記土地重新地籍整理及林班地與範圍外已登地土地毗鄰經界線實地協助測定界址等工作，惟作業需投入大量人力、物力及經費，且無法於短期內完成測量

登記工作，有修正作業方式之必要。

- 三、本第 2 期修正計畫自 95 年度起，國有林班地毗鄰範圍外已登記土地之經界線，作業方式改依圖解地籍圖數值化成果或數值法測量成果資料，接合國有林區像片基本圖數化資料，至國有林班各筆土地之地籍線依林區像片基本圖直接數化轉繪，並以已登記土地經界線作為地籍線，不辦理實地測量工作，確實能達成於短期內完成測量登記之目的，惟該已登記之圖籍資料如未經實地辦理清理測量，後續可能發生地籍線與實地不符情形，仍需藉助地籍整理程序予以辦理釐正經界線俾利地籍管理。
- 四、國有林班地間之地籍線，除第 1 期 3 年計畫及 93、94 年度計畫，小部分林班地範圍內夾雜已登記土地及林班地毗鄰已登記土地之經界線，係採實地測量作業外，第 2 期修正計畫(95-98 年度)大部分國有林班地與毗鄰已登記土地之經界線，均採用已登記土地圖解地籍圖數值化成果資料為基礎，接合林班地數化資料，並以已登記土地經界線為地籍線方式辦理土地登記，因地籍線均以圖解地籍圖及像片基本圖數化轉繪，於辦理本修正計劃時，實地並未辦理測量作業及製作地籍調查表，且每筆土地面積大，曲折點甚多，實地並無可靠界址供參考，國有林班地納入地籍管理後，後續辦理土地複丈作業難免發生困擾。
- 五、有關國有林班地內林務局已放租土地約有 5 萬多筆，

按第 2 期修正計畫國有林班地內已放租之土地，不另依承租使用範圍辦理測量登記，爾後倘有需要再依「地籍測量實施規則」規定申請複丈鑑界，惟本項計畫每一筆地號係以小班為單位辦理測量登記，因每筆地號內放租土地甚多，國有林班地完成登記後，相關土地複丈鑑界及承租土地法律訴訟鑑測，測量費之收費除以登記筆數、面積計算作業外，必需加計辦理控制測量費用，惟每件申請鑑界(測)範圍往往僅為該筆地號內小部分之放租土地，卻仍需支付整筆地號土地之鑑界(測)費用，造成林務單位龐大經費負擔不易且不符實際效益，對業務繁忙且人力不足之地政事務所而言，嚴重影響其他土地複丈案件處理作業，宜藉由後續地籍圖重測或另訂地籍整理計畫予以處理。

- 六、按國有林班地地籍測量及土地登記計畫，其行政區界線數化資料之提供，係由林務局依內政部辦理「臺灣地區各級行政區界線及面積管理系統建置計畫」資料之行政區界並配合林班或林小班界線調整修正，經由每年辦理檢定更新，造成每年度數化資料與內政部公布之行政區界線有不符之疑義，本計畫自 97 年度起，林務局辦理轉換之行政區界圖檔，改以內政部公布之行政區界線為準，供辦理後續資料處理依據。
- 七、本第 2 期修正計畫作業，採以相關地政事務所提供之已登記土地數值地籍測量或圖解地籍圖數值化成果資料為基礎，接合林務局數化之國有林班地數化資料後，轉繪為地籍圖並辦理土地登記，惟各年度計畫辦理區域廣大且涉及地段數量多，地政事務所於作業時

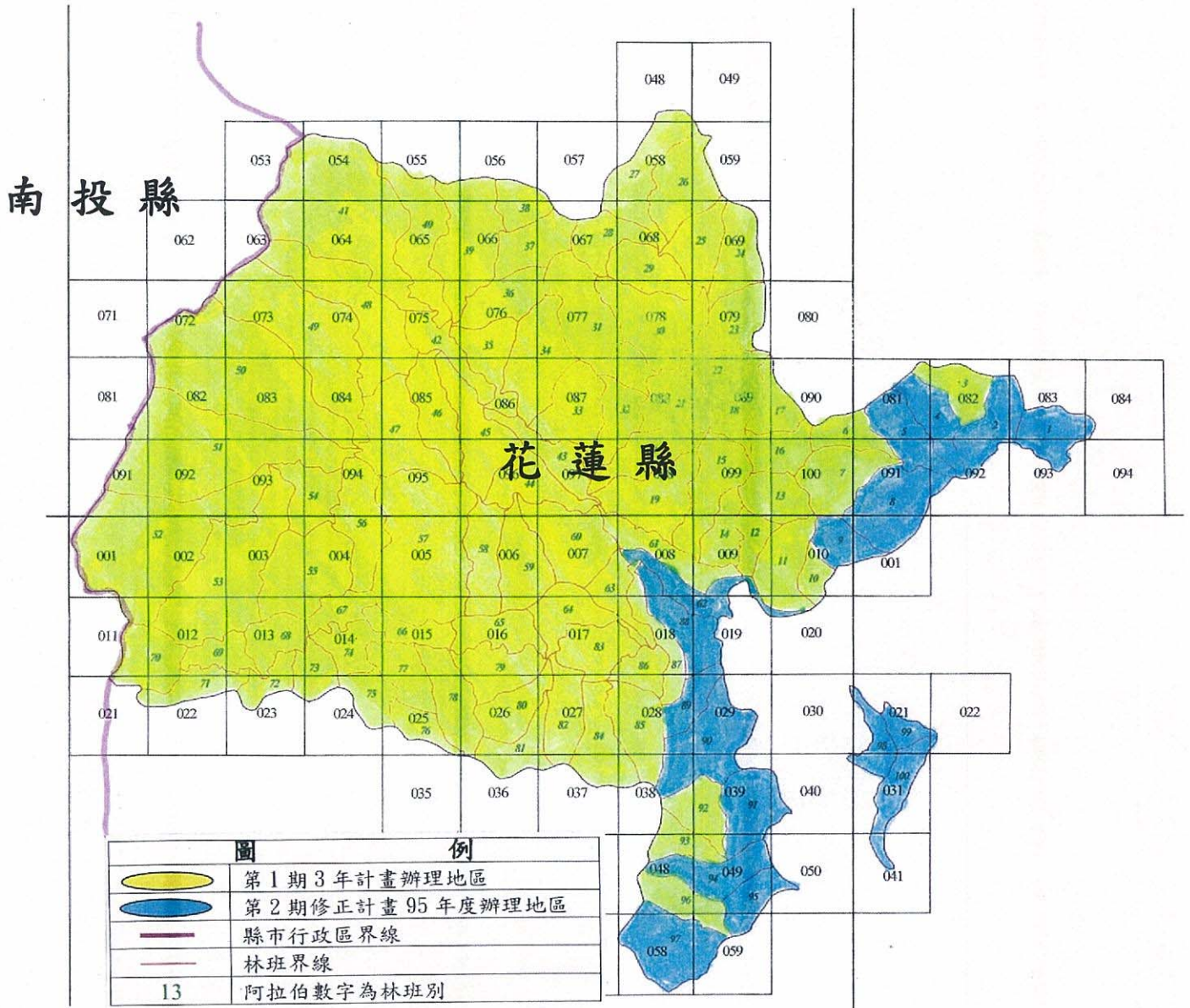
難免疏漏提供已登記土地數化成果資料，致後續發生地籍重疊疑義情形，本項計畫完成後，有關圖籍更正事宜，應請相關地政事務所依權責辦理。

柒、結論：

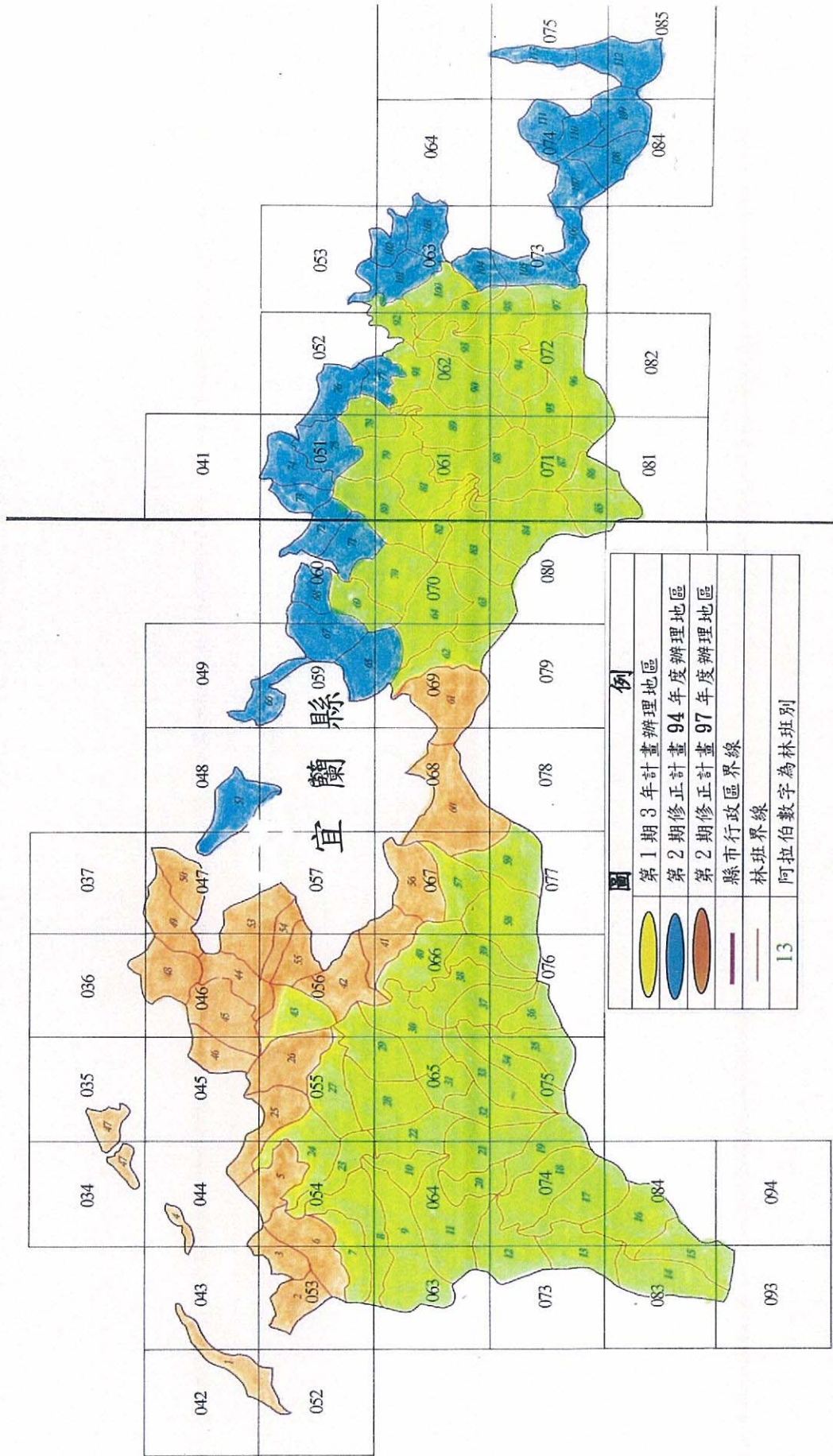
臺灣省國有林班地由內政部自 87 年度起，訂定第 1 期 3 年計畫、第 2 期 4 年計畫及第 2 期修正計畫，利用行政院農業委員會林務局林區像片基本圖，配合現有林班區界線為地籍線，以數化轉繪為地籍圖方式辦理測量登記，在各執行機關同心協力下，共計完成面積 151 萬餘公頃林班地測量登記，除可防範人民占用或發生被誤登記為其他機關管理之困擾外，對於健全地籍管理、國土規劃利用、提升國有林之經營及國家公園之管理等均有顯著助益。

本第 2 期修正計畫工作歷經 6 個年度作業，臺灣省國有林班地已全部辦理測量登記，各執行機關以有限之人力及儀器設備共同全力以赴下，作業過程雖遭遇許多困難，均賴各相關機關積極協商解決，得以克服困難順利完成計畫目標，對於建立完整地籍資料，減少土地紛爭，便利國土規劃利用及國有林之經營管理，頗著績效誠屬不易。為完整記錄國有林班地地籍測量及土地登記第 2 期修正計畫工作執行情形，爰就相關作業流程、方法、執行情形、效益分析及工作檢討等彙整編印報告書，分送有關機關參考，感謝內政部、林務局暨相關林管處、各縣政府暨所屬地政事務所等執行機關對此項工作之支持與努力。

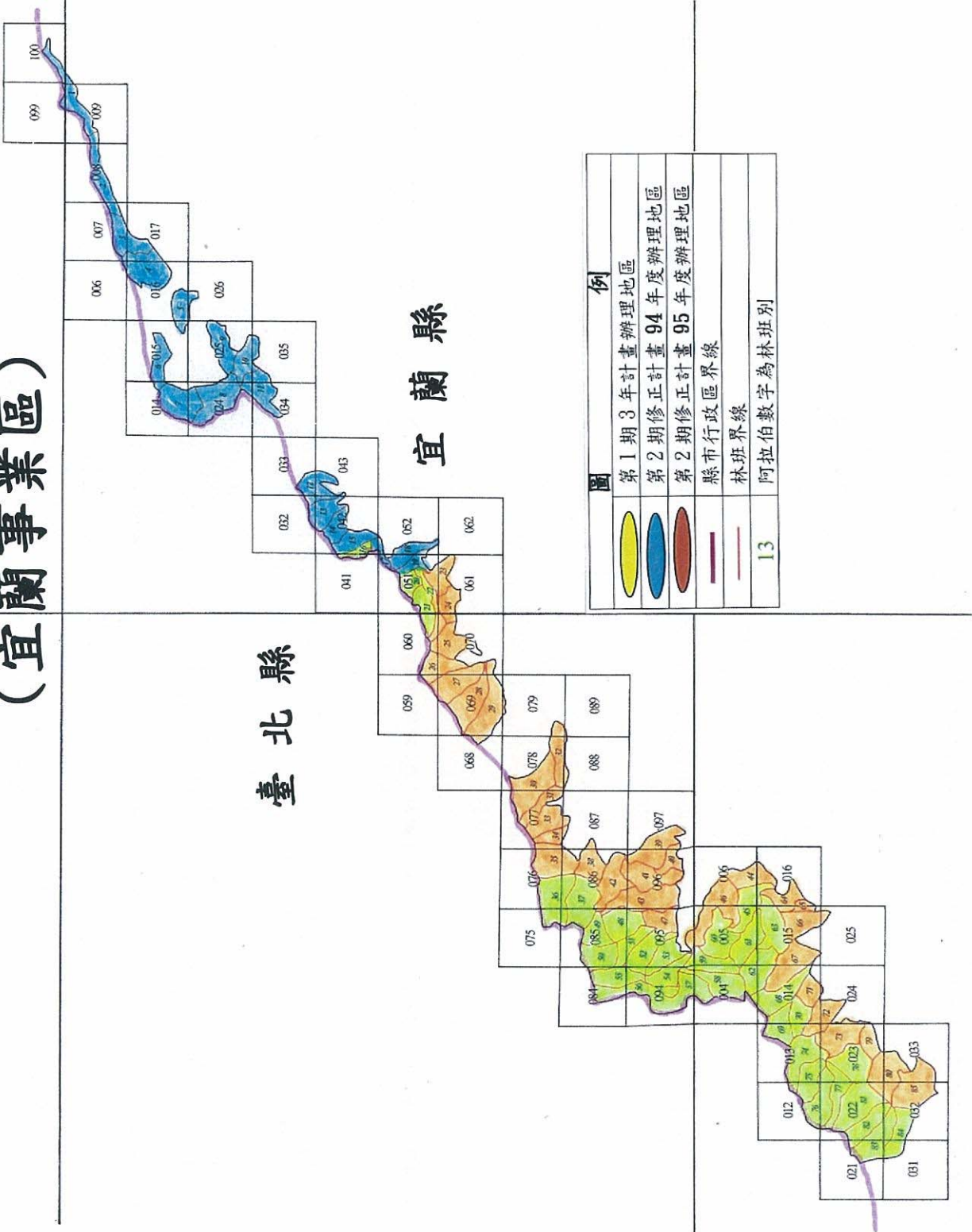
國有林班地第 2 期修正計畫辦理地區 位置圖(木瓜山事業區)



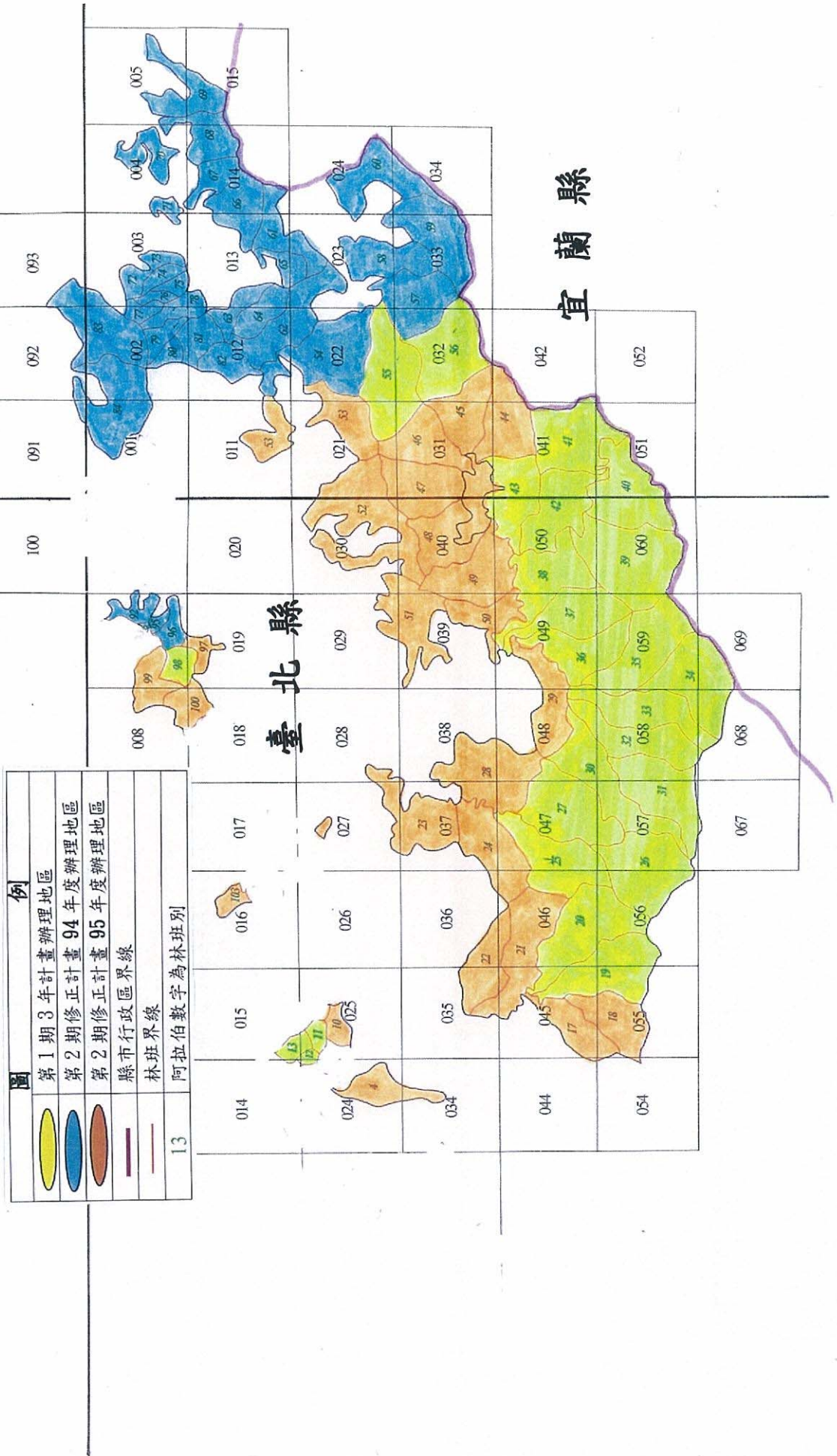
國有林班地第 2 期修正計畫辦理地區位置圖 (羅東事業區)



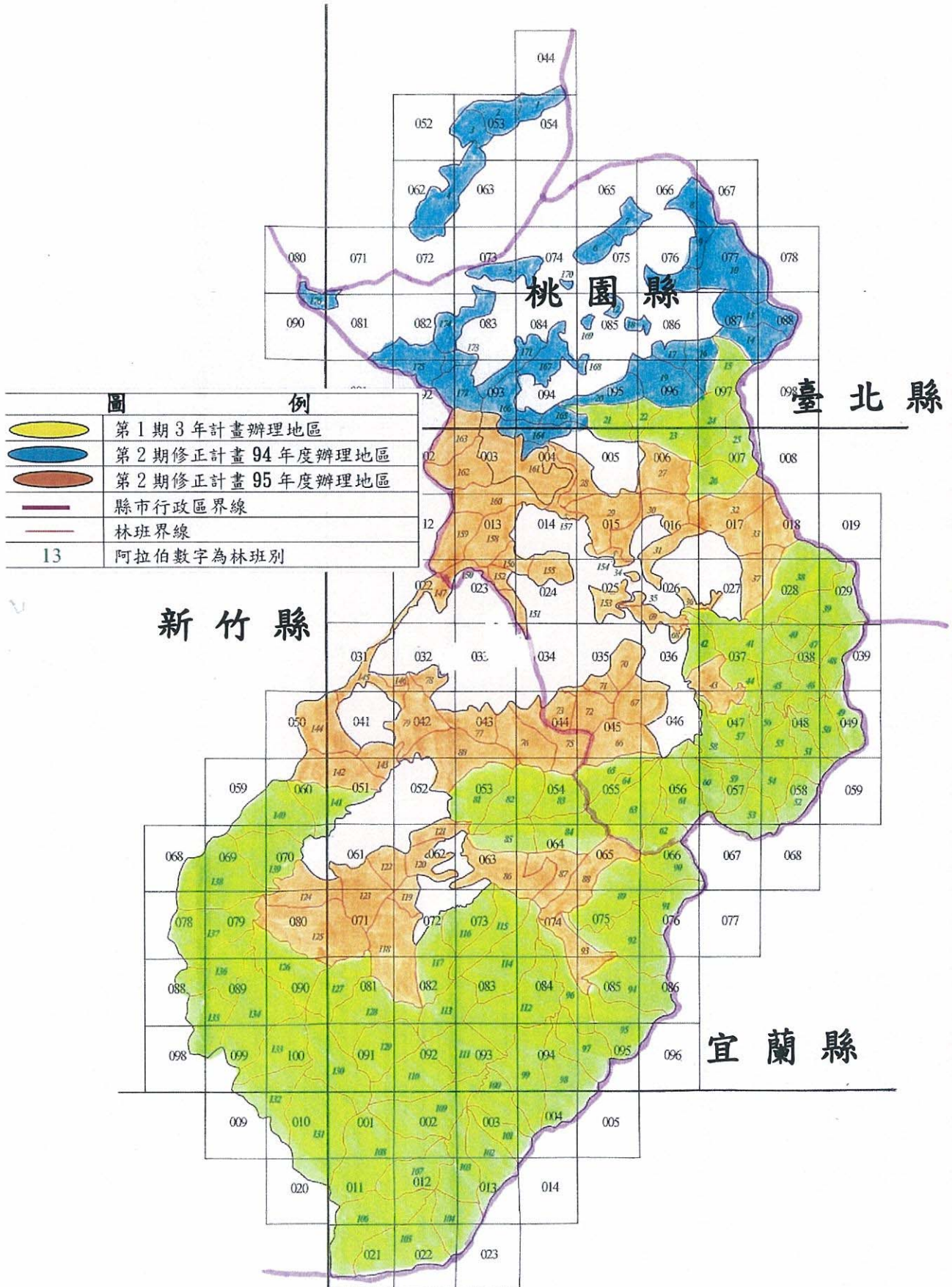
國有林班地第 2 期修正計畫辦理地區位置圖 (宜蘭事業區)



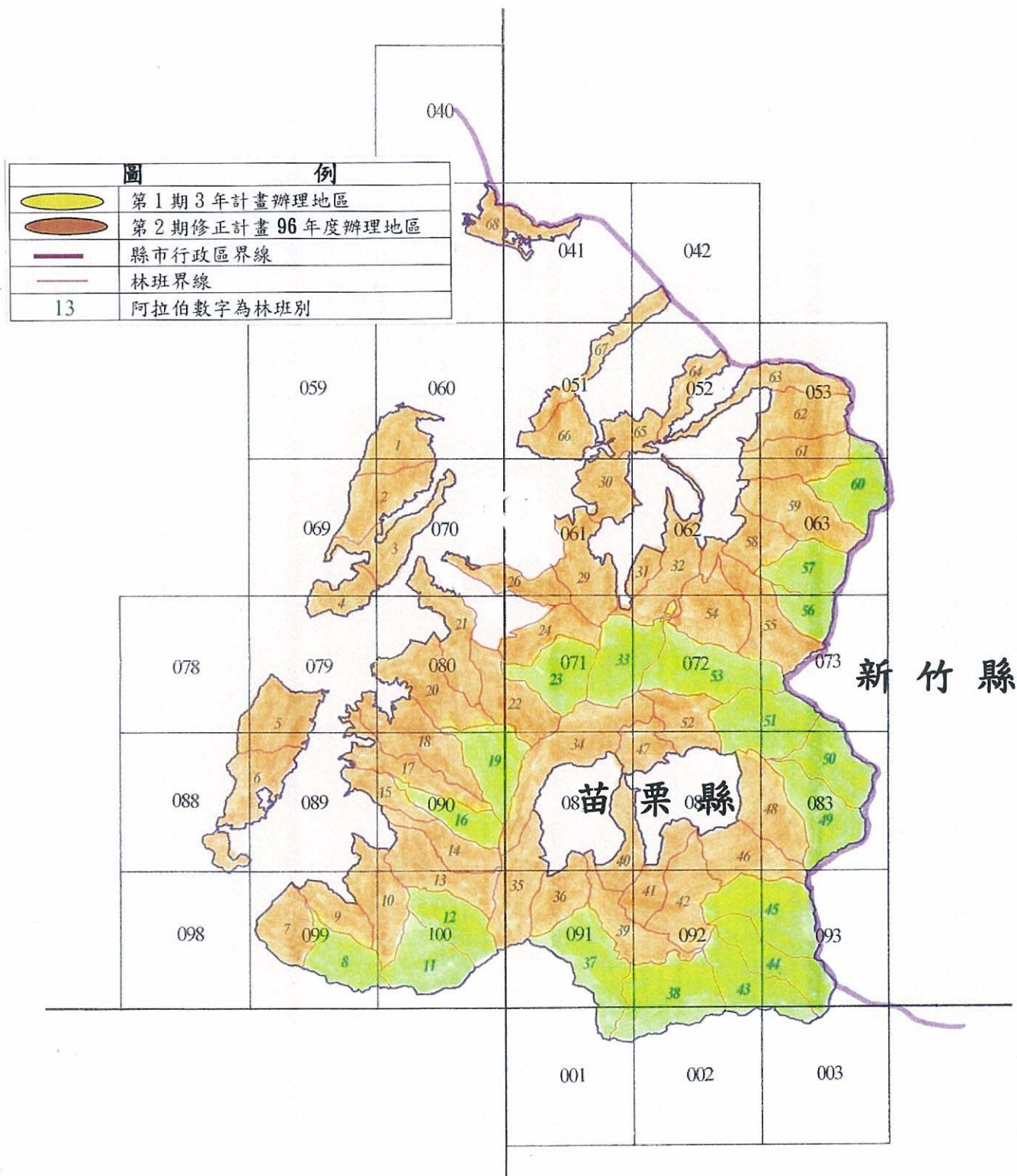
國有林班地第 2 期修正計畫辦理地區位置圖 (文山事業區)



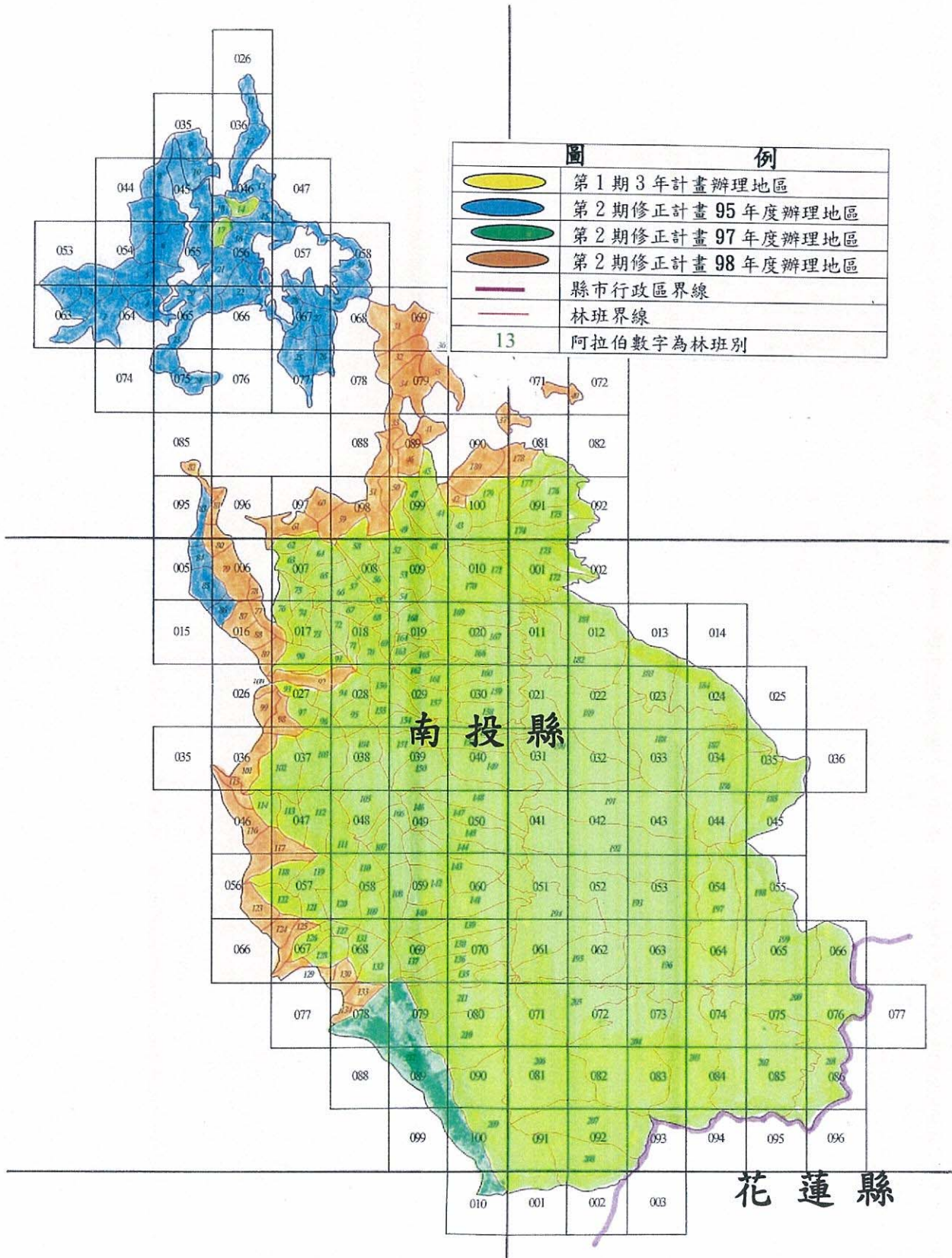
國有林班地第 2 期修正計畫辦理地區 位置圖(大溪事業區)



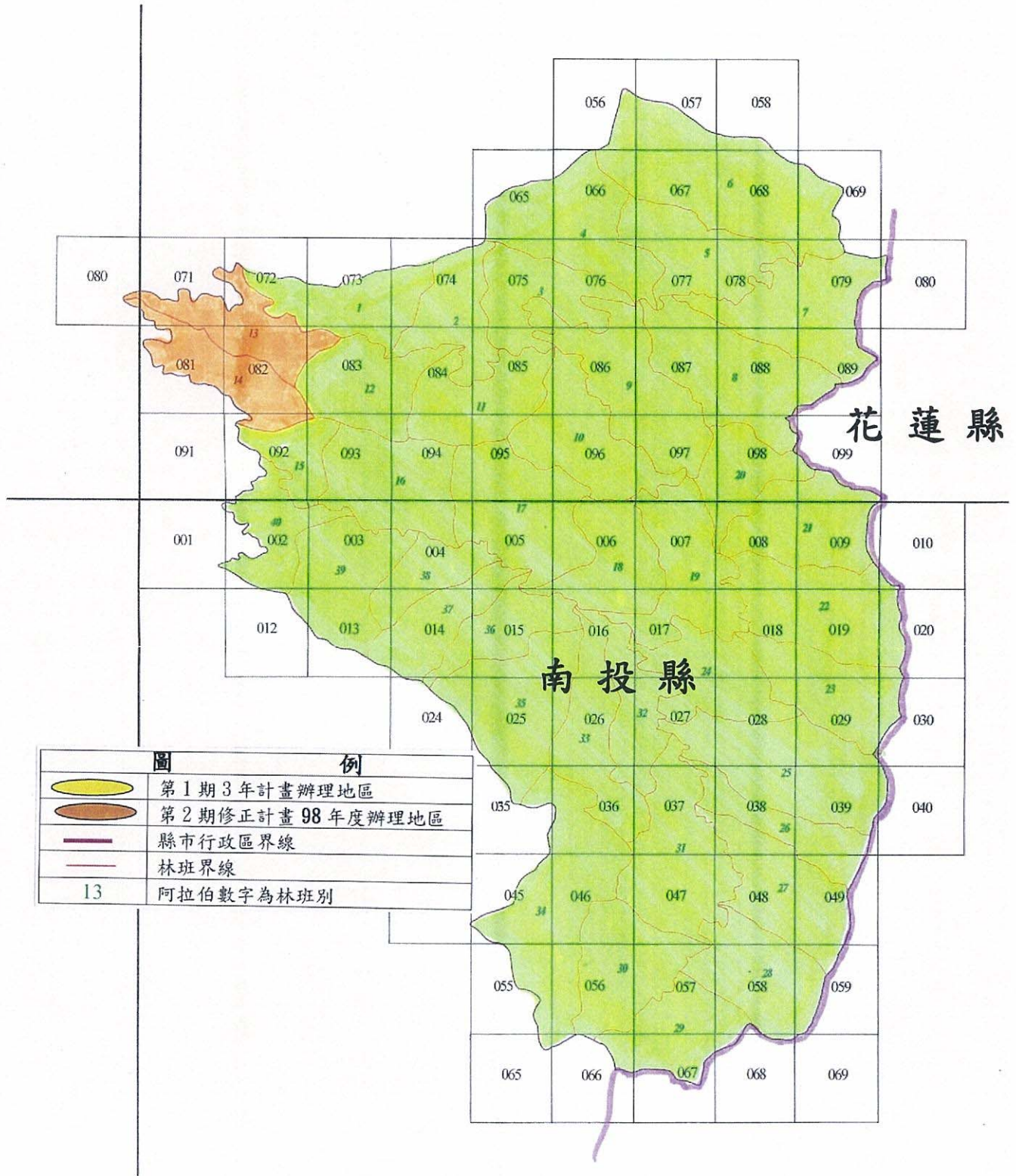
國有林班地第 2 期修正計畫辦理地區 位置圖(南庄事業區)



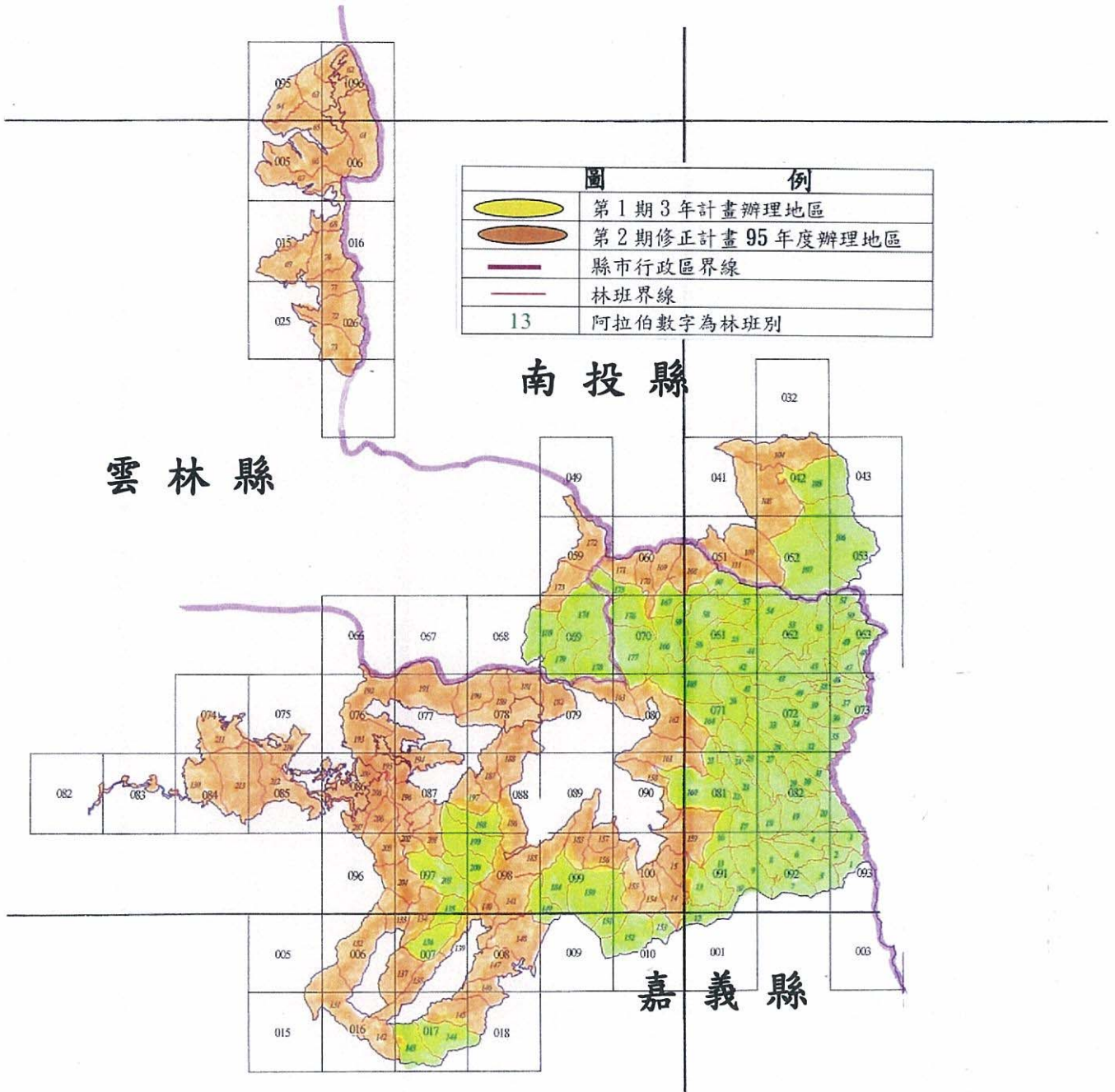
國有林班地第 2 期修正計畫辦理地區 位置圖(巒大事業區)



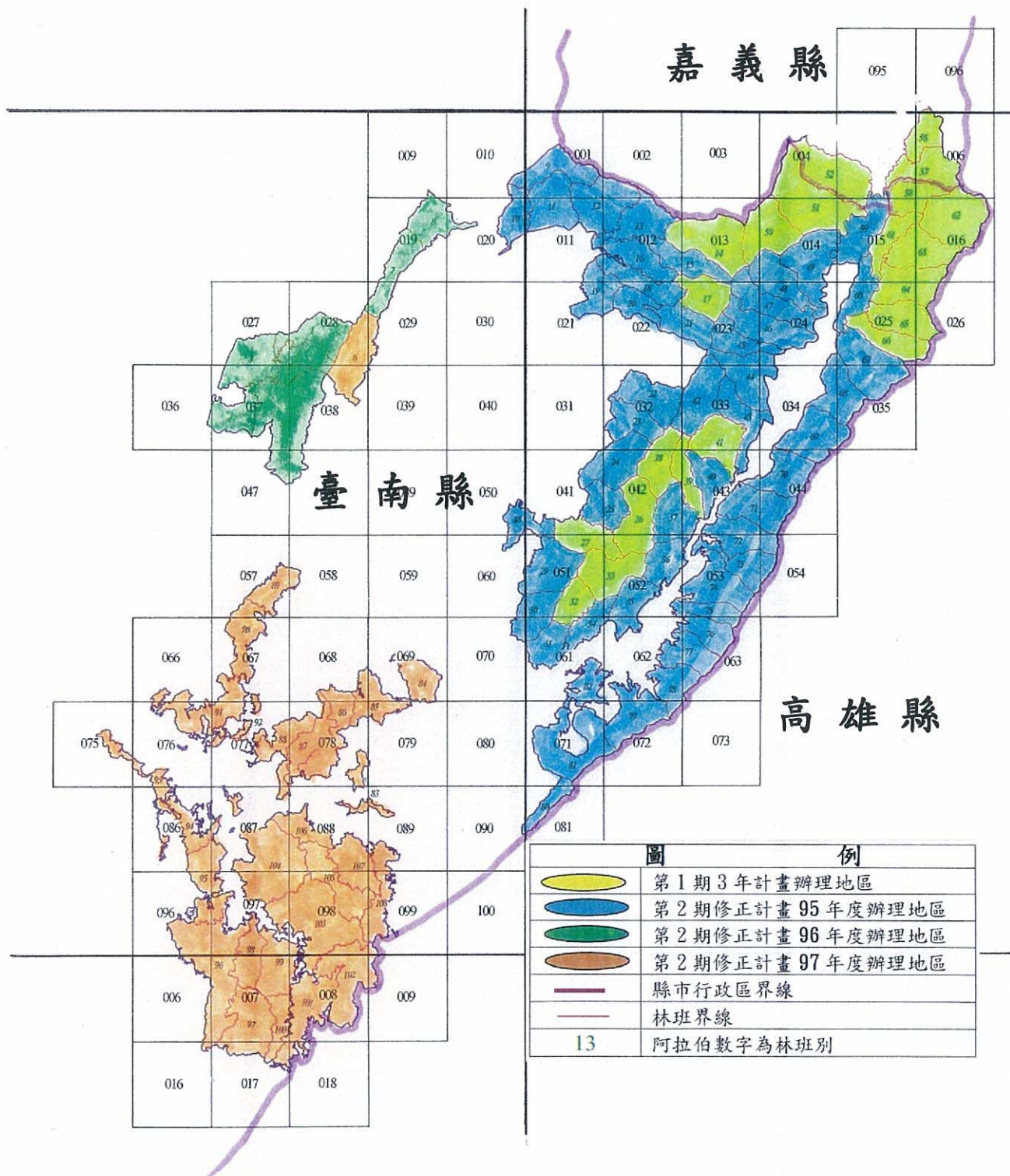
國有林班地第 2 期修正計畫辦理地區 位置圖(丹大事業區)



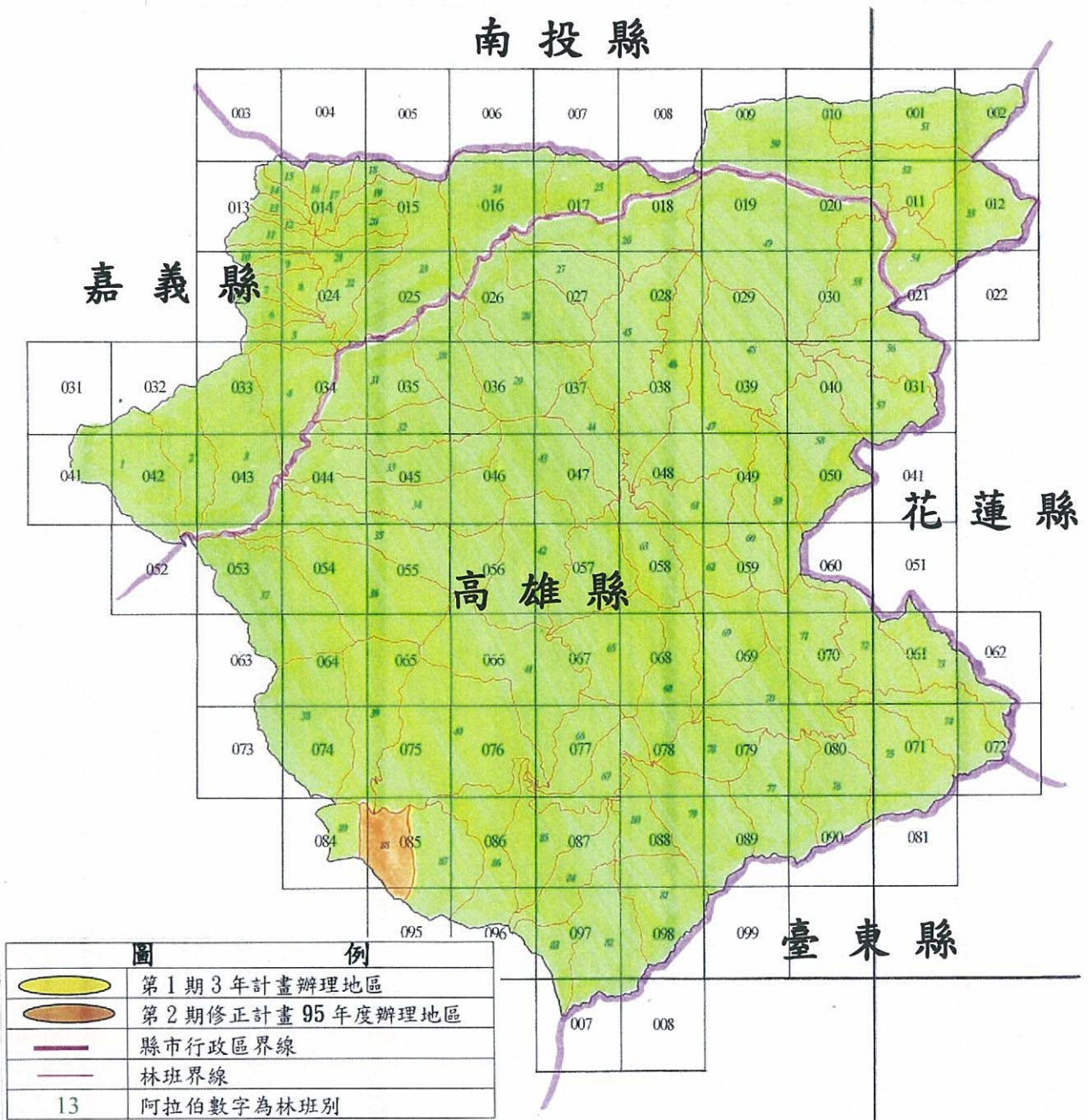
國有林班地第 2 期修正計畫辦理地區 位置圖(阿里山事業區)



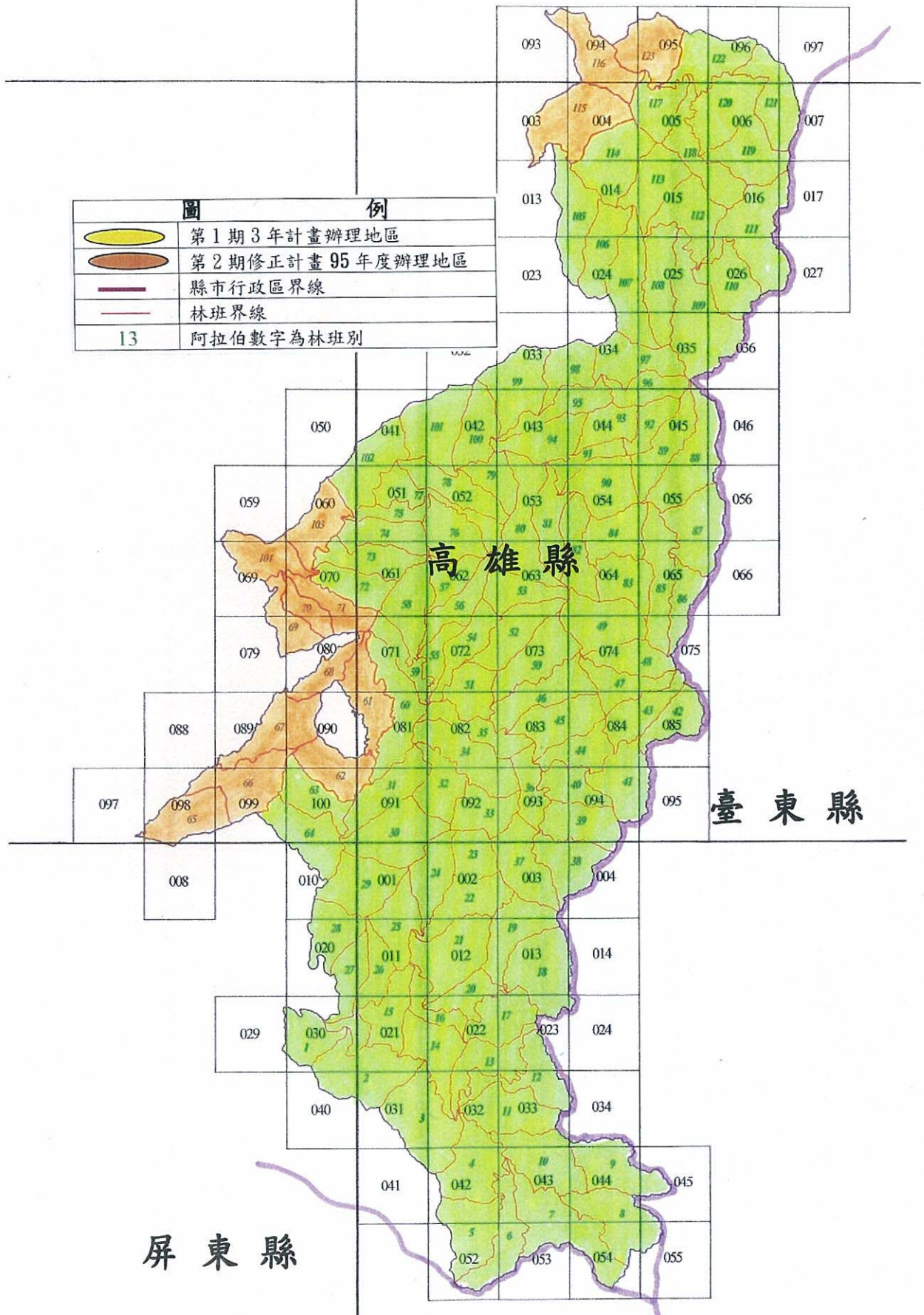
國有林班地第 2 期修正計畫辦理地區 位置圖(玉井事業區)



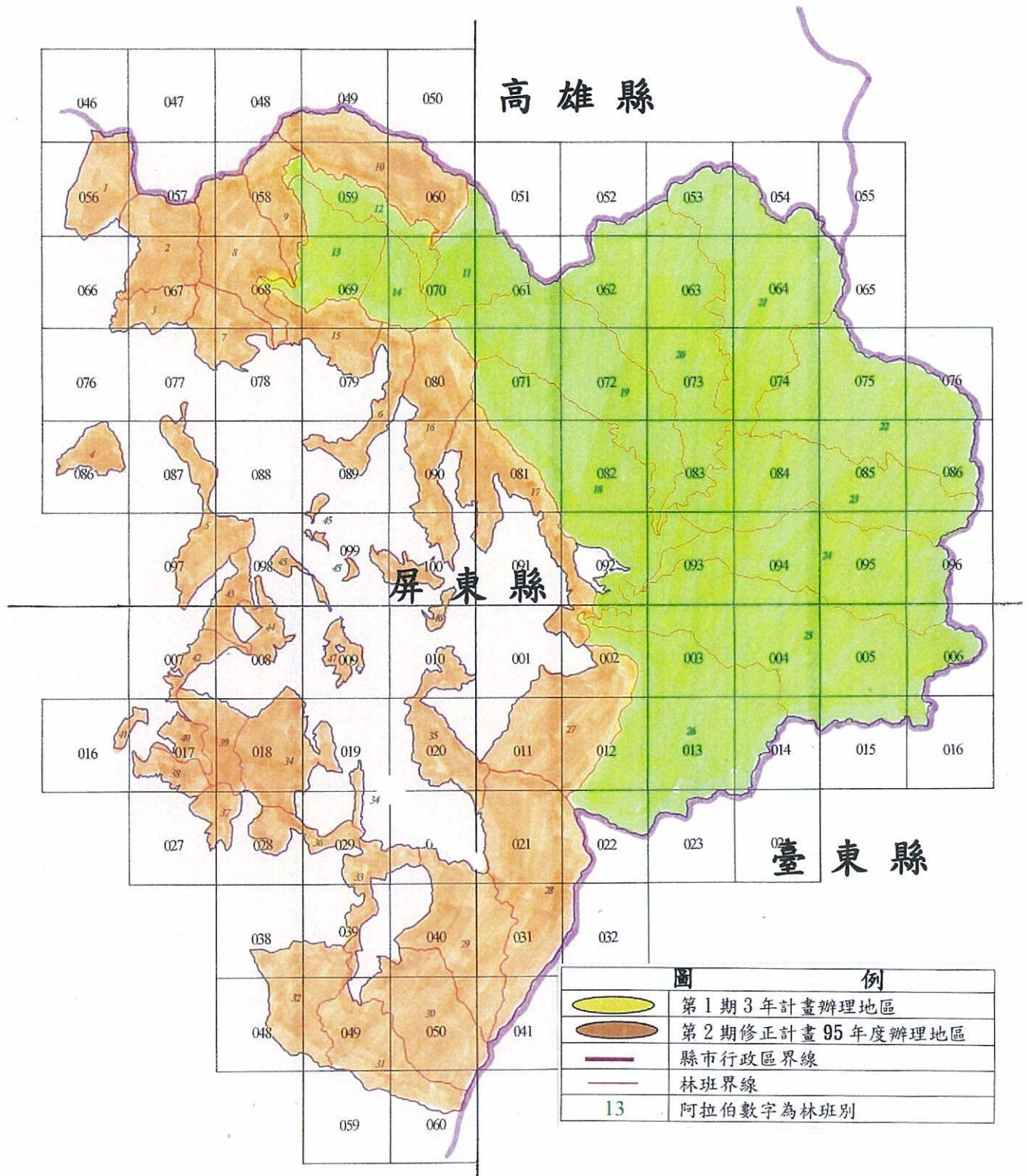
國有林班地第 2 期修正計畫辦理地區 位置圖(玉山事業區)



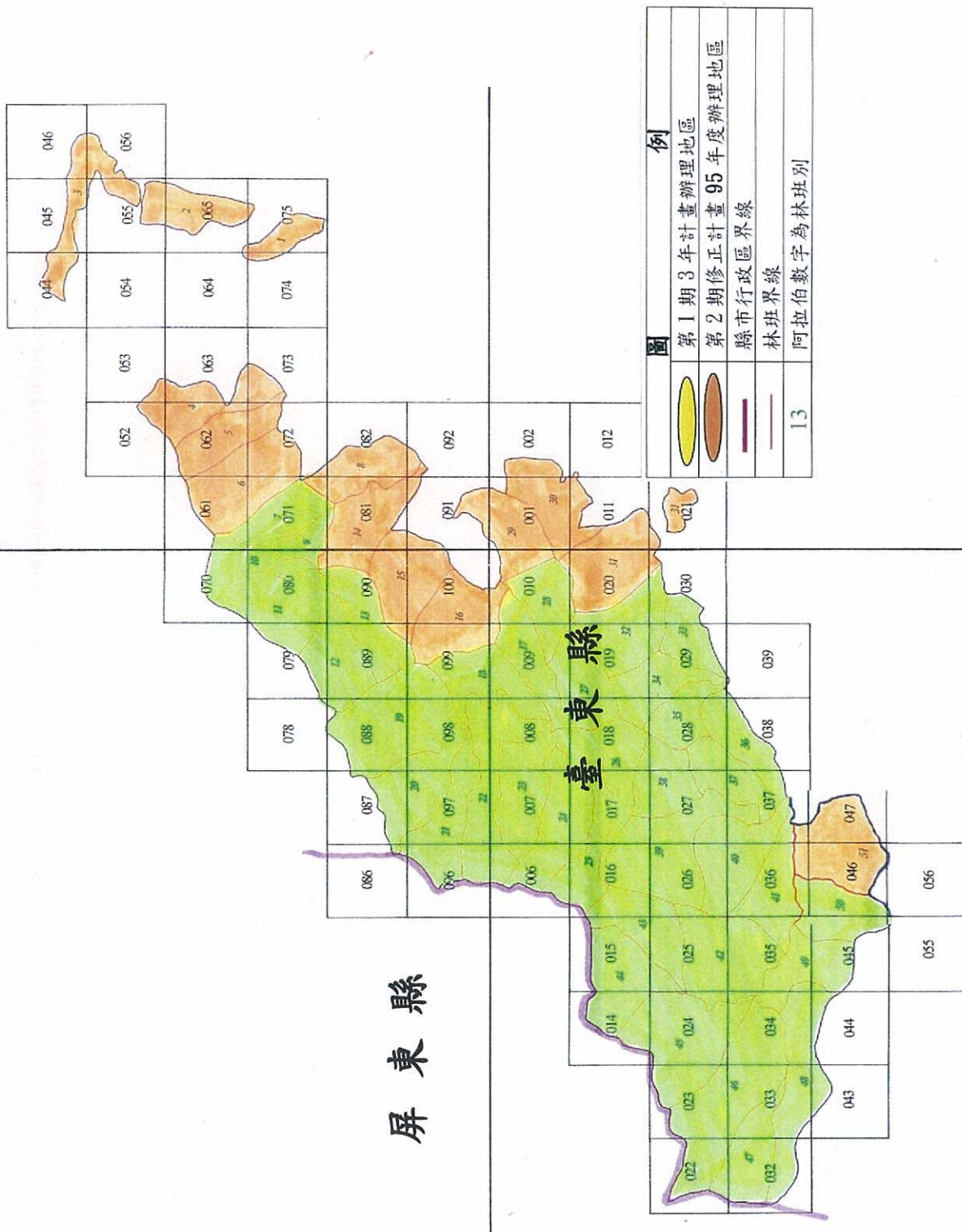
國有林班地第 2 期修正計畫辦理地區 位置圖(荖濃溪事業區)



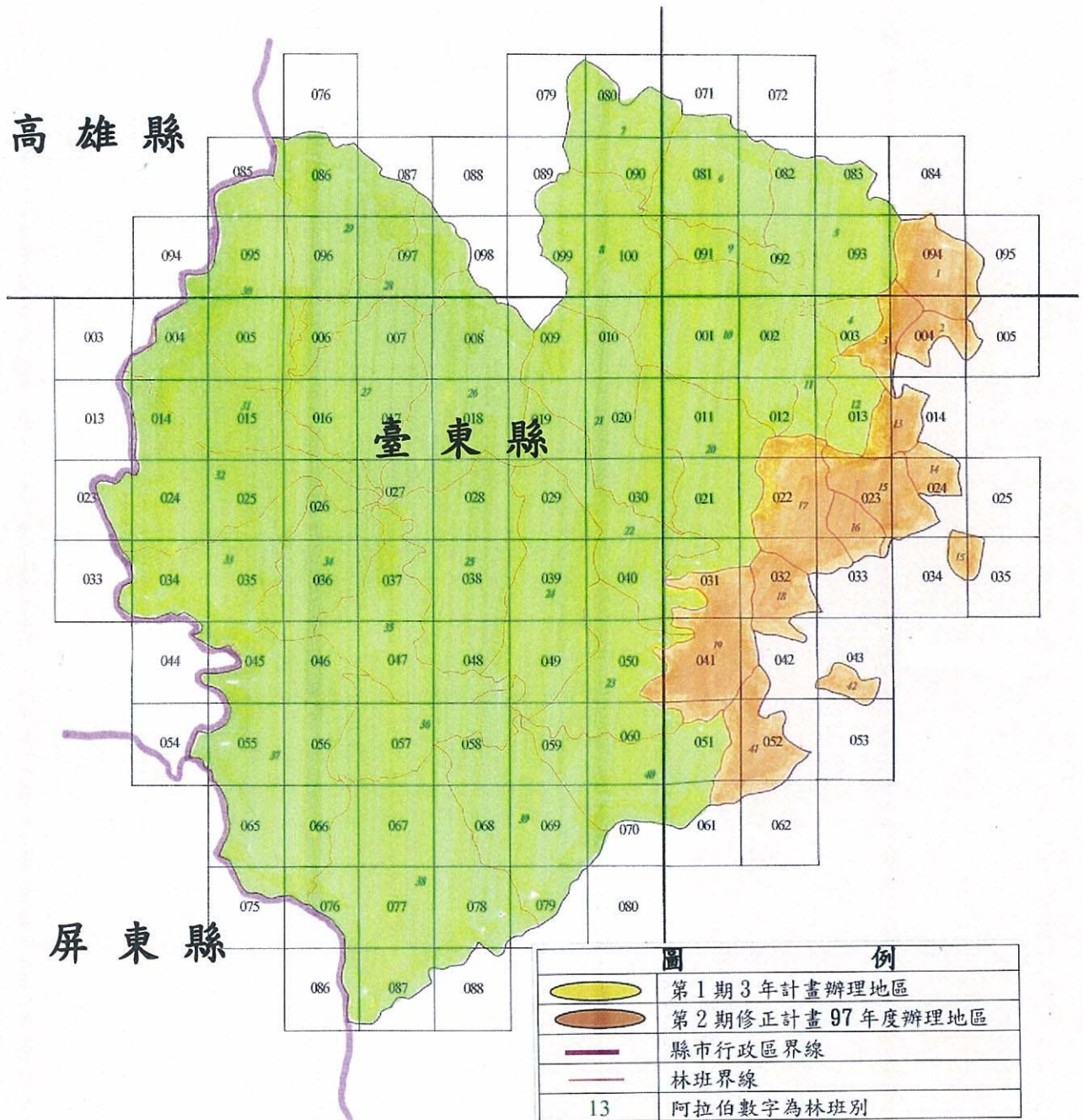
國有林班地第 2 期修正計畫辦理地區 位置圖(屏東事業區)



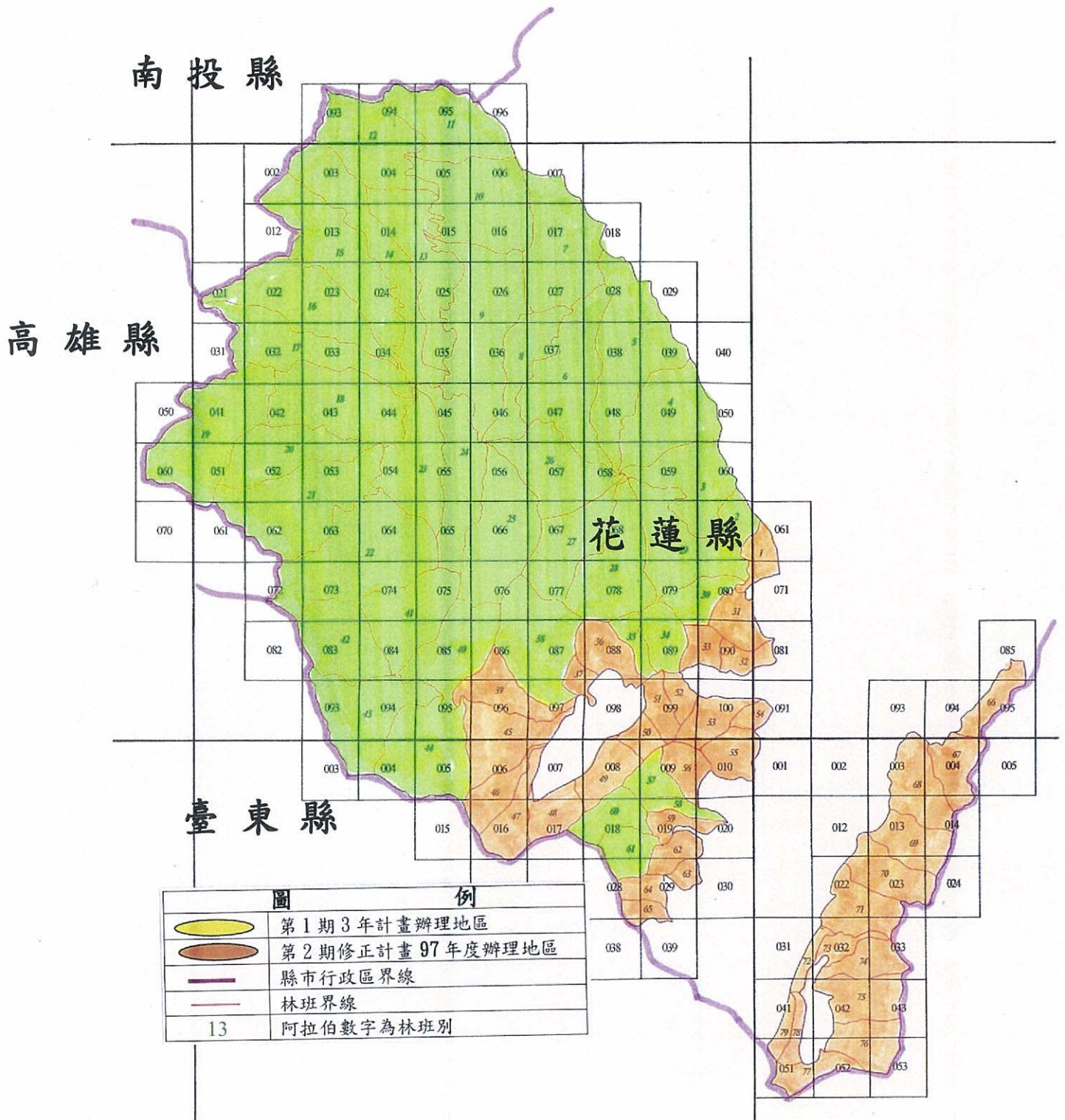
國有林班地第2期修正計畫辦理地區位置圖 (臺東事業區)



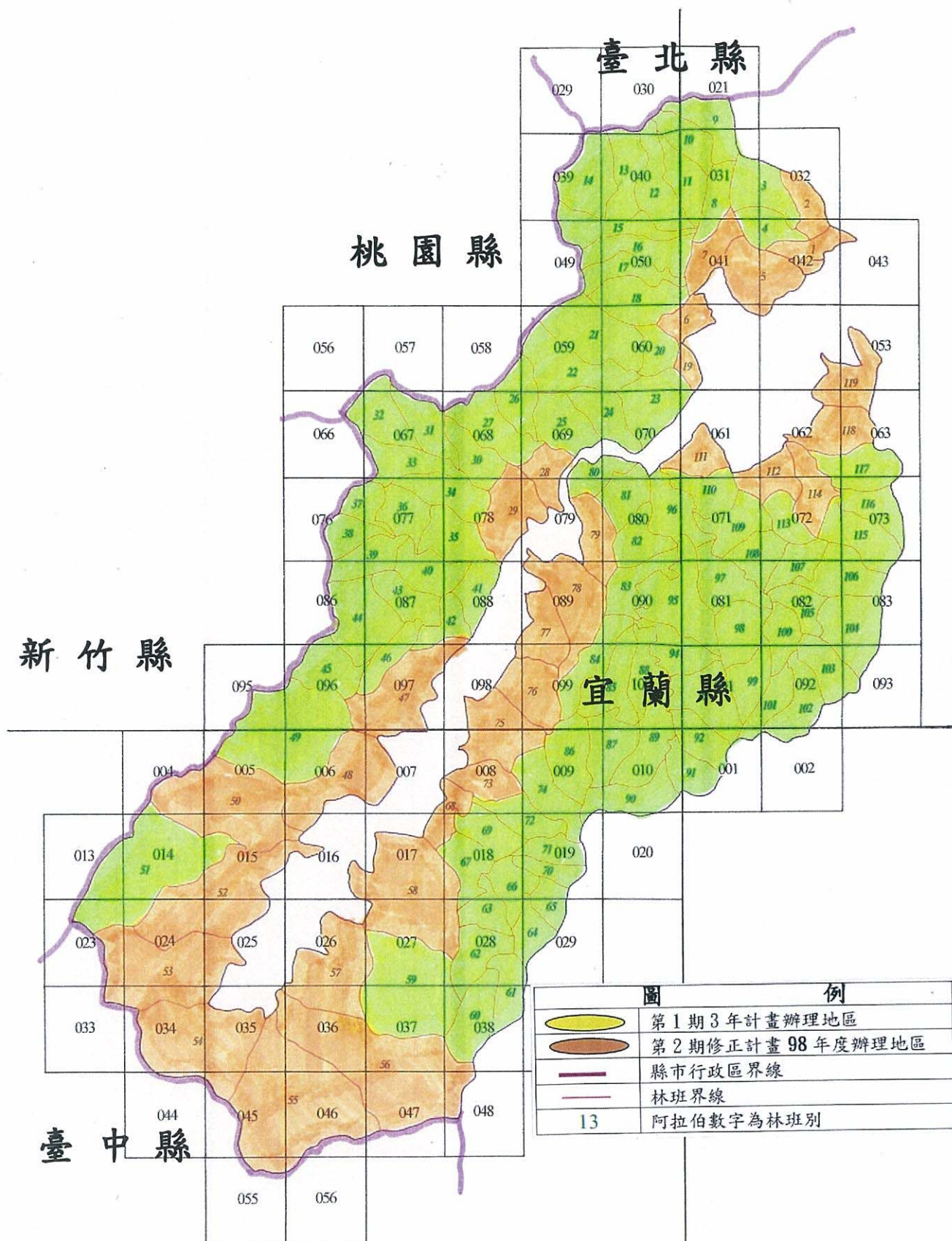
國有林班地第 2 期修正計畫辦理地區 位置圖(延平事業區)



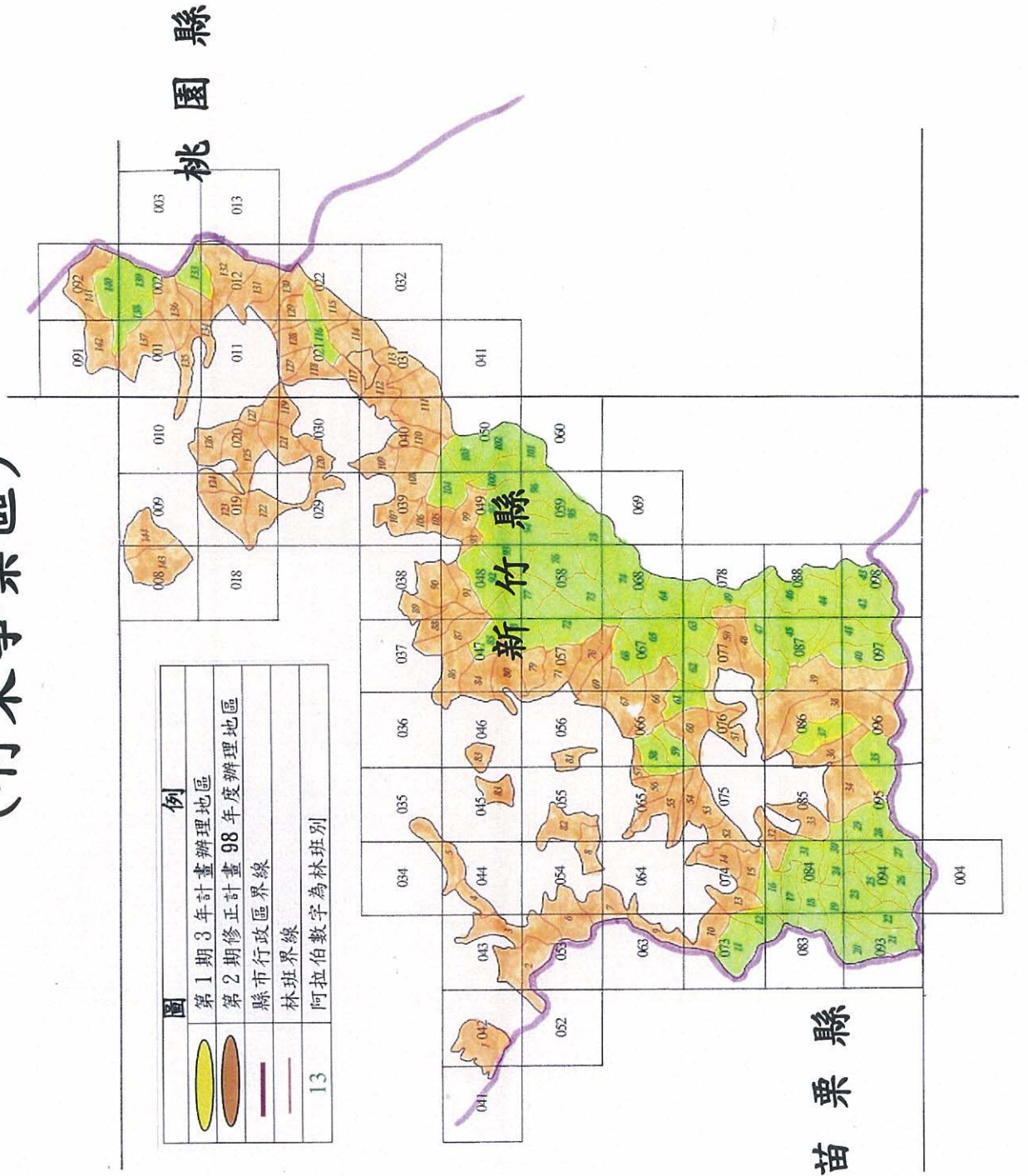
國有林班地第 2 期修正計畫辦理地區 位置圖(秀姑巒事業區)



國有林班地第 2 期修正計畫辦理地區 位置圖(太平山事業區)

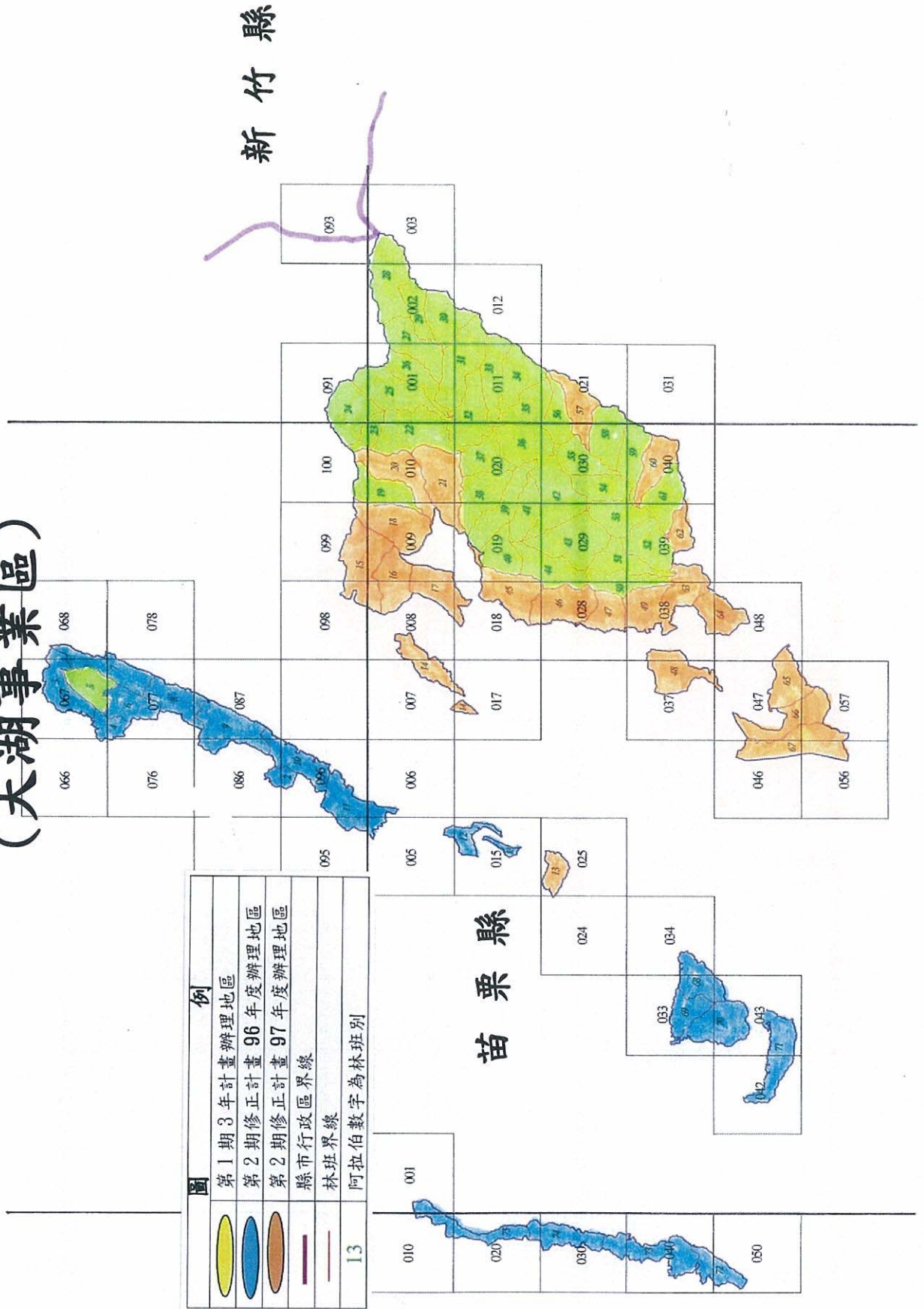


國有林班地第 2 期修正計畫辦理地區位置圖 (竹東事業區)

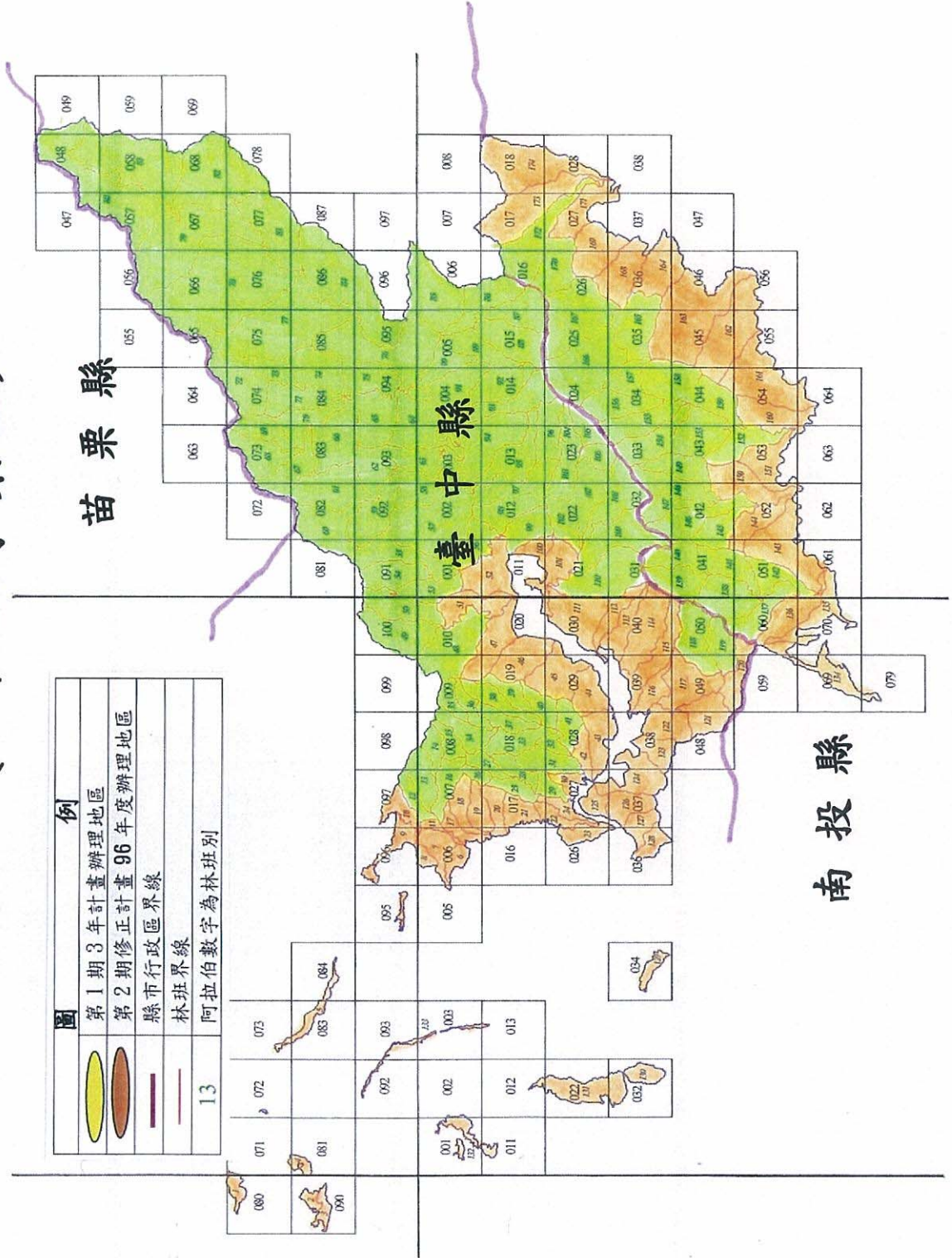


國有林班地第 2 期修正計畫辦理地區位置圖

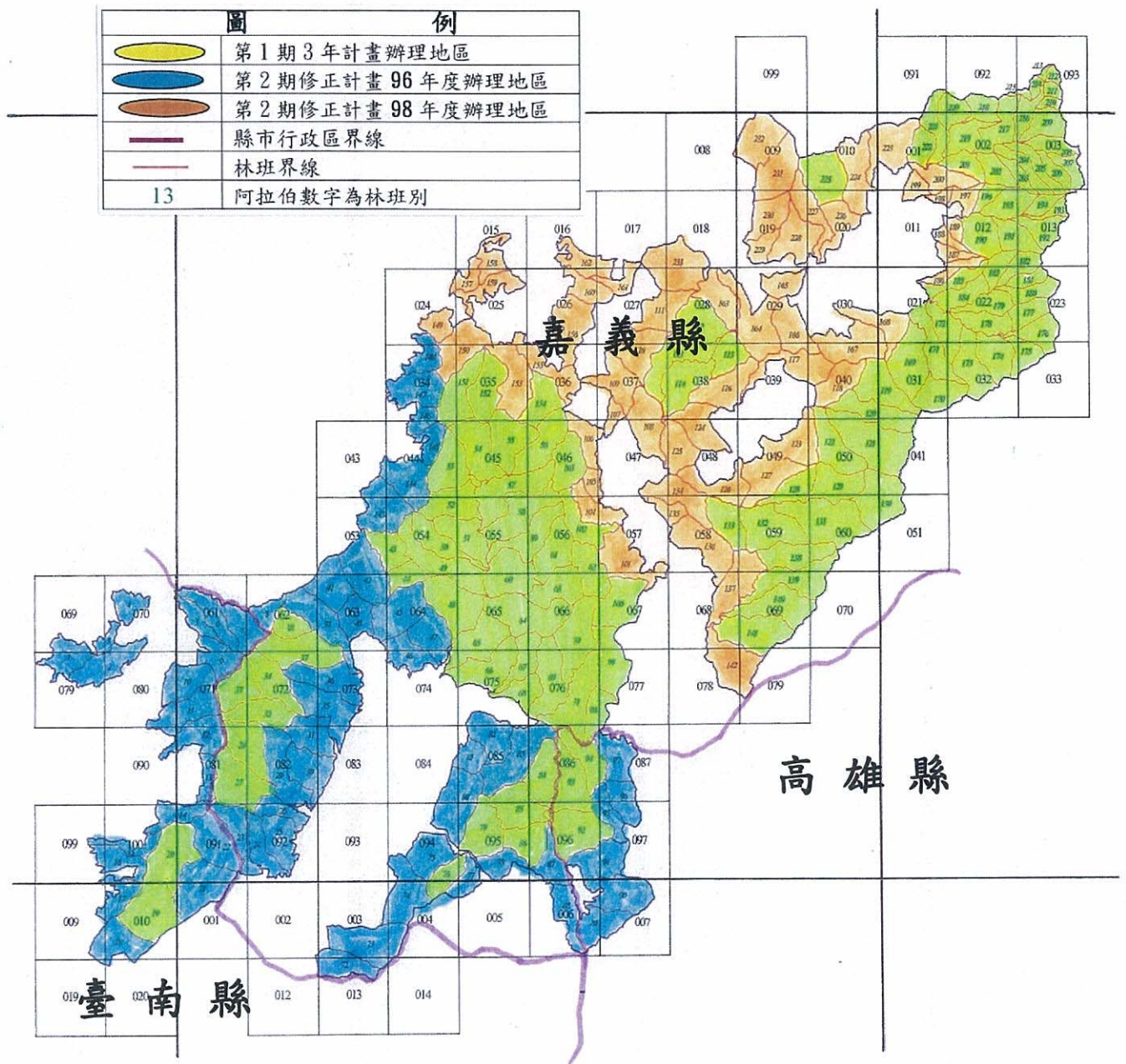
(大湖事業區)



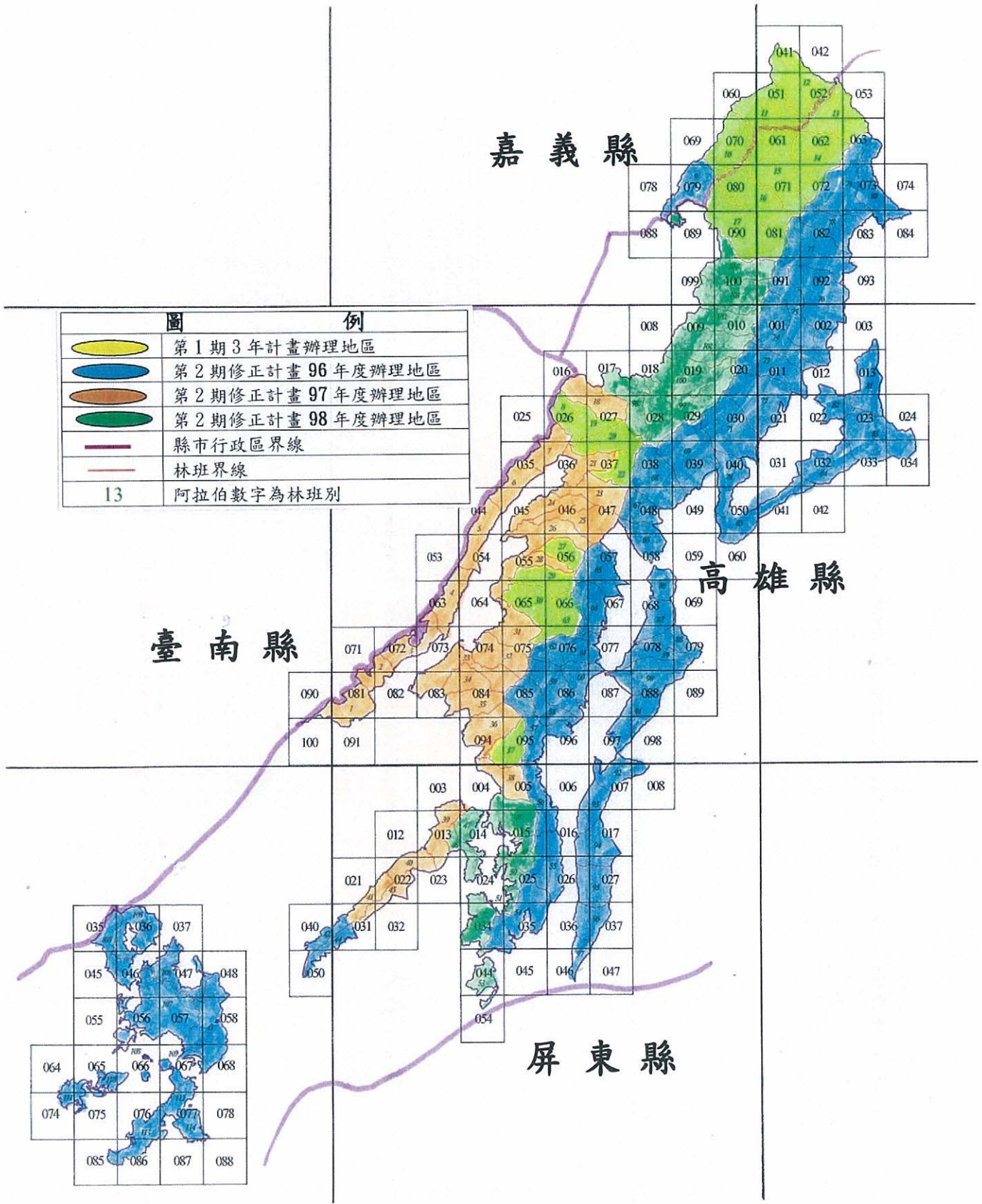
國有林班地第 2 期修正計畫辦理地區位置圖 (八仙山事業區)



國有林班地第 2 期修正計畫辦理地區 位置圖(大埔事業區)

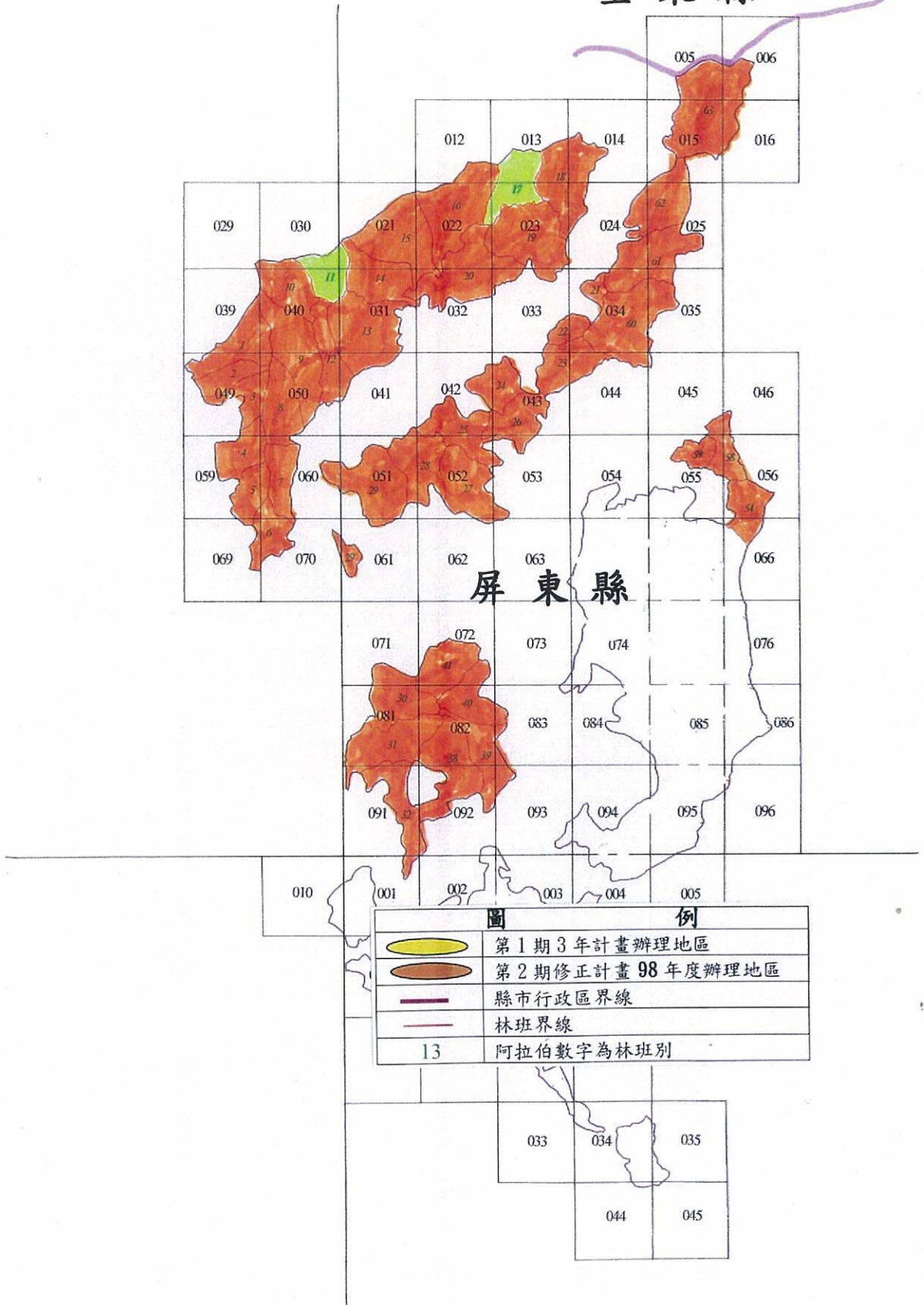


國有林班地第 2 期修正計畫辦理地區 位置圖(旗山事業區)

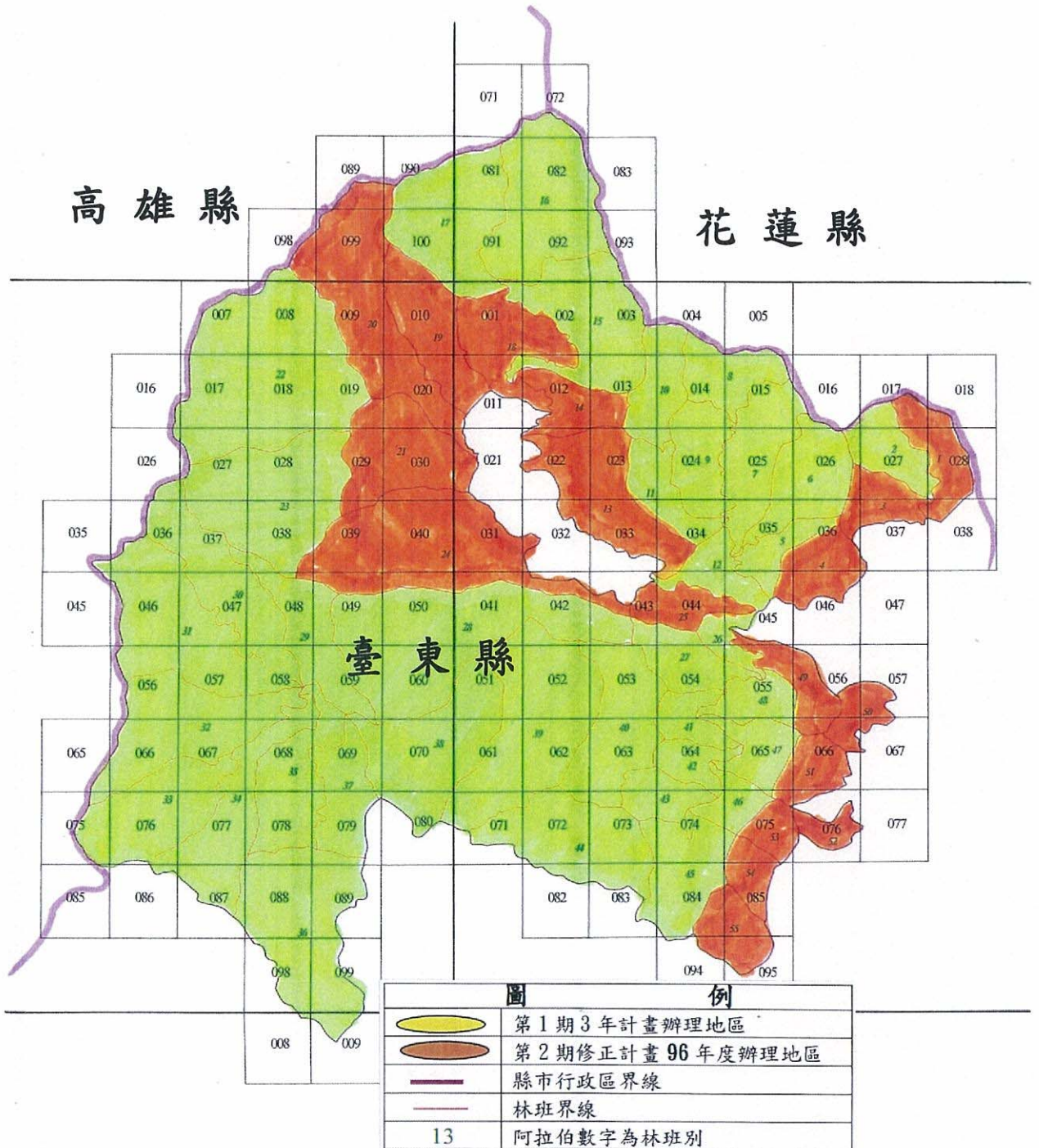


國有林班地第 2 期修正計畫辦理地區 位置圖(恆春事業區)

臺東縣



國有林班地第 2 期修正計畫辦理地區 位置圖(關山事業區)



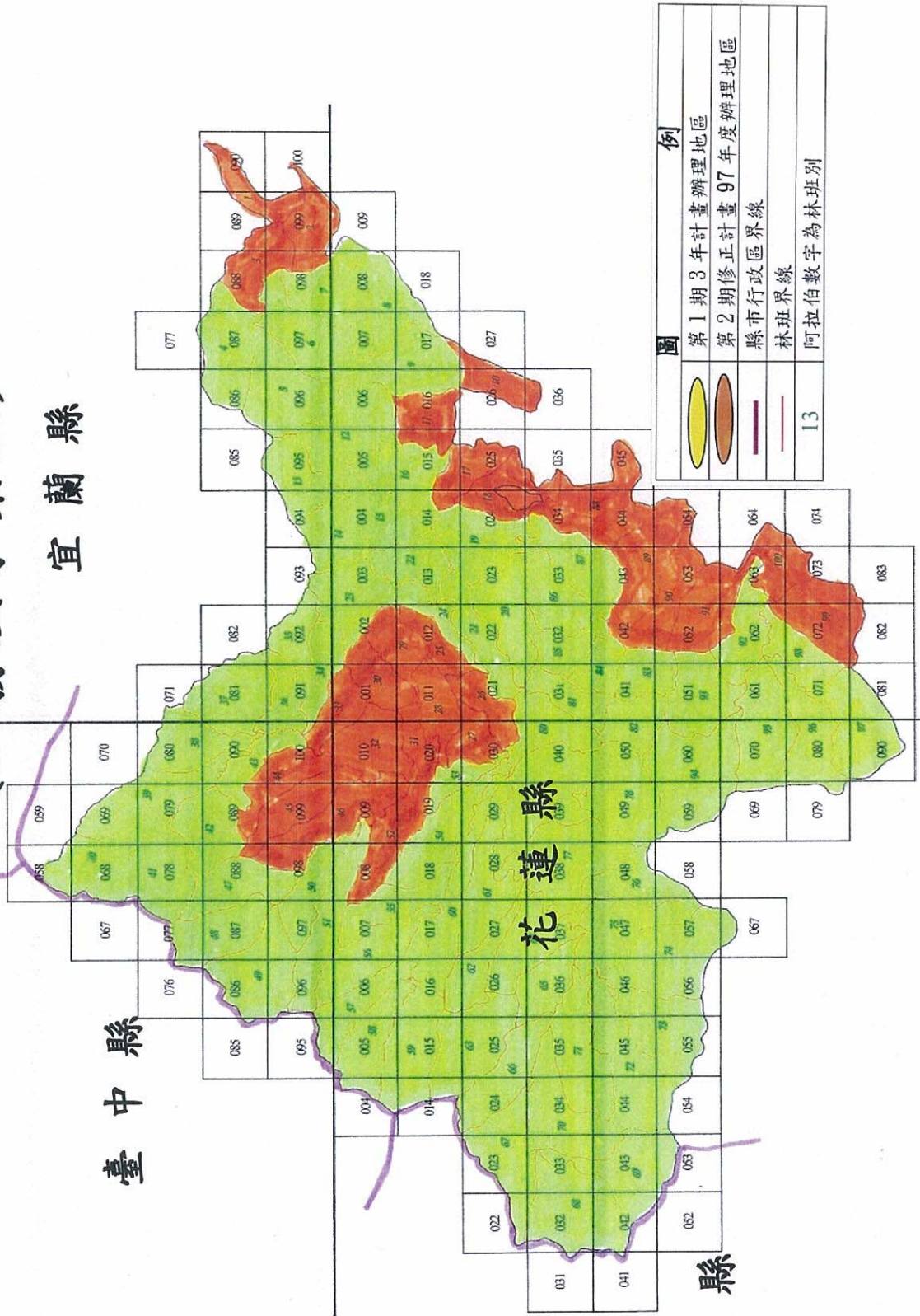
國有林班地第2期修正計畫辦理地區位置圖 (立霧溪事業區)

宜蘭縣

臺中縣

花蓮縣

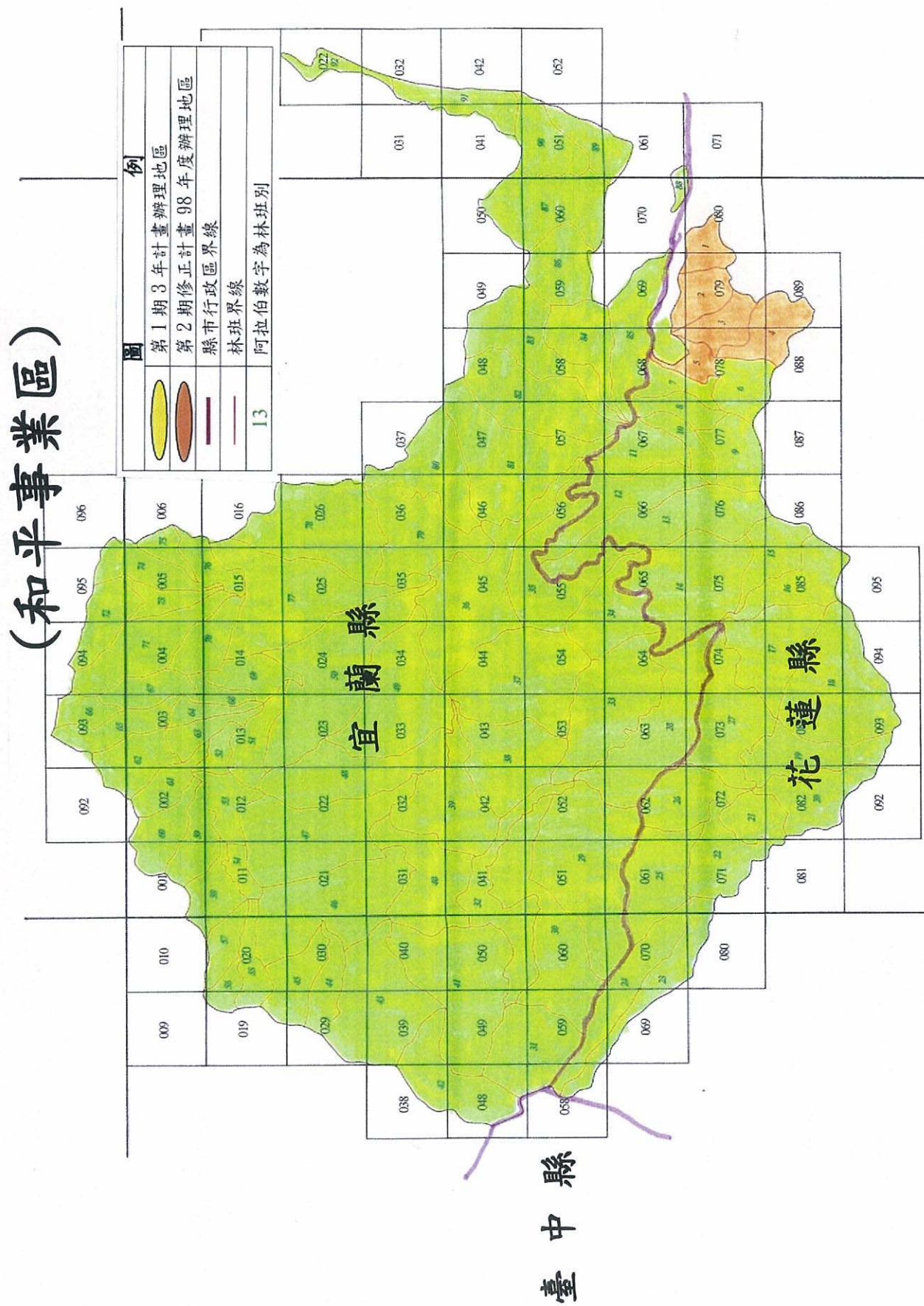
南投縣



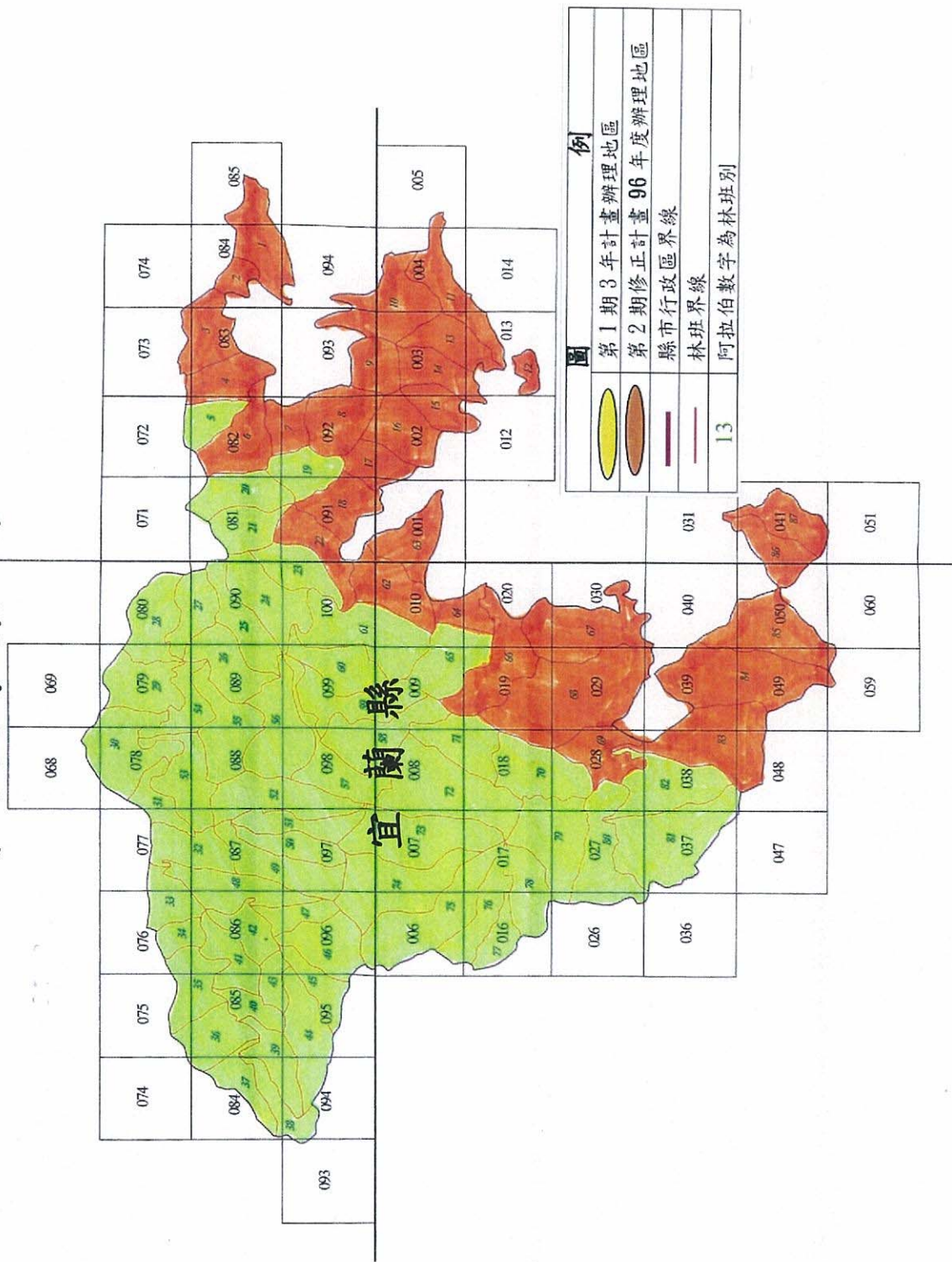
圖例

| | |
|-----|-----------------|
| | 第1期3年計畫辦理地區 |
| | 第2期修正計畫97年度辦理地區 |
| | 縣市行政區界線 |
| | 林班界線 |
| 1:3 | 阿拉伯數字為林班別 |

國有林班地第2期修正計畫辦理地區位置圖 (和平專業區)

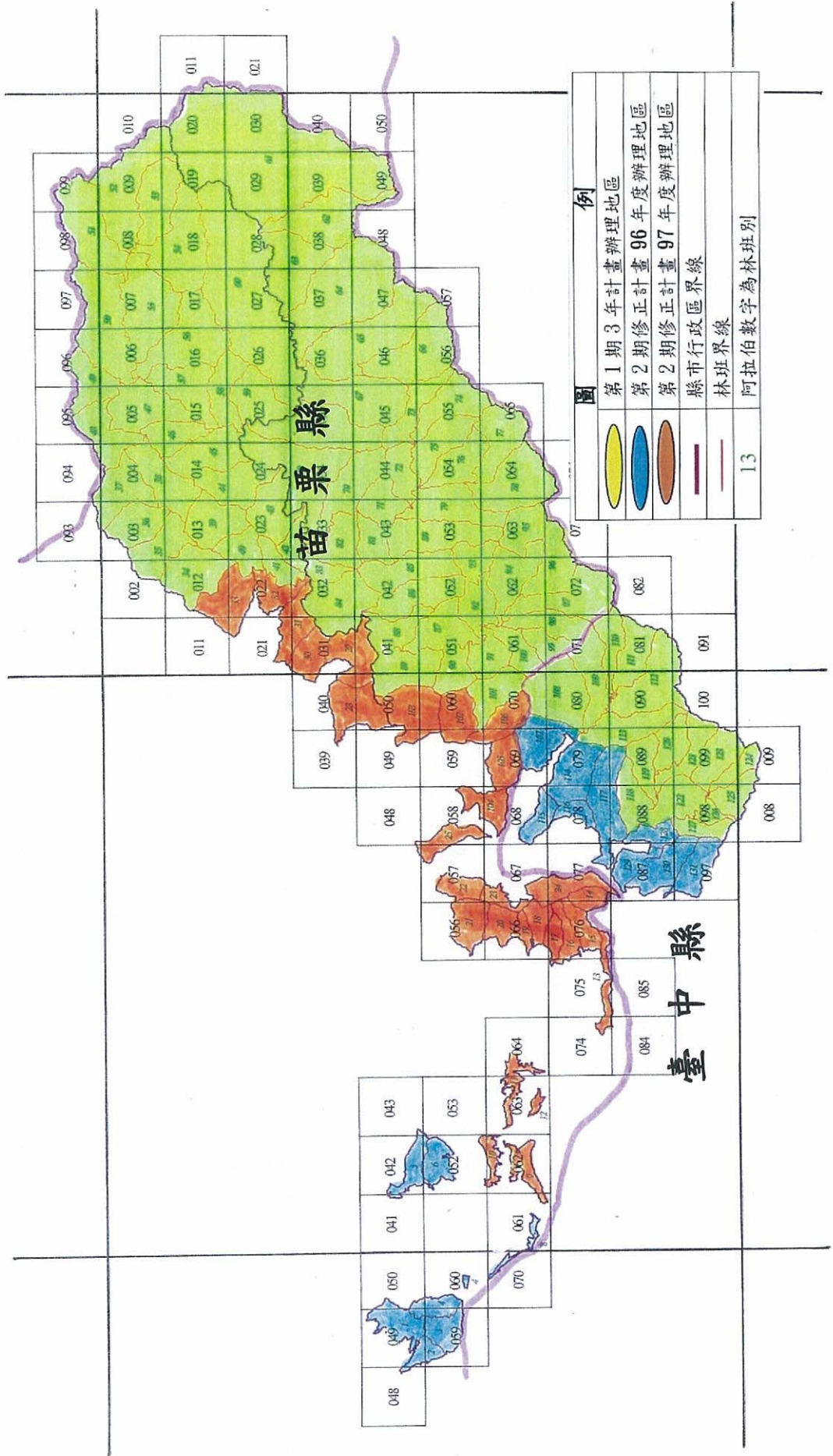


國有林班地第2期修正計畫辦理地區位置圖 (南澳事業區)

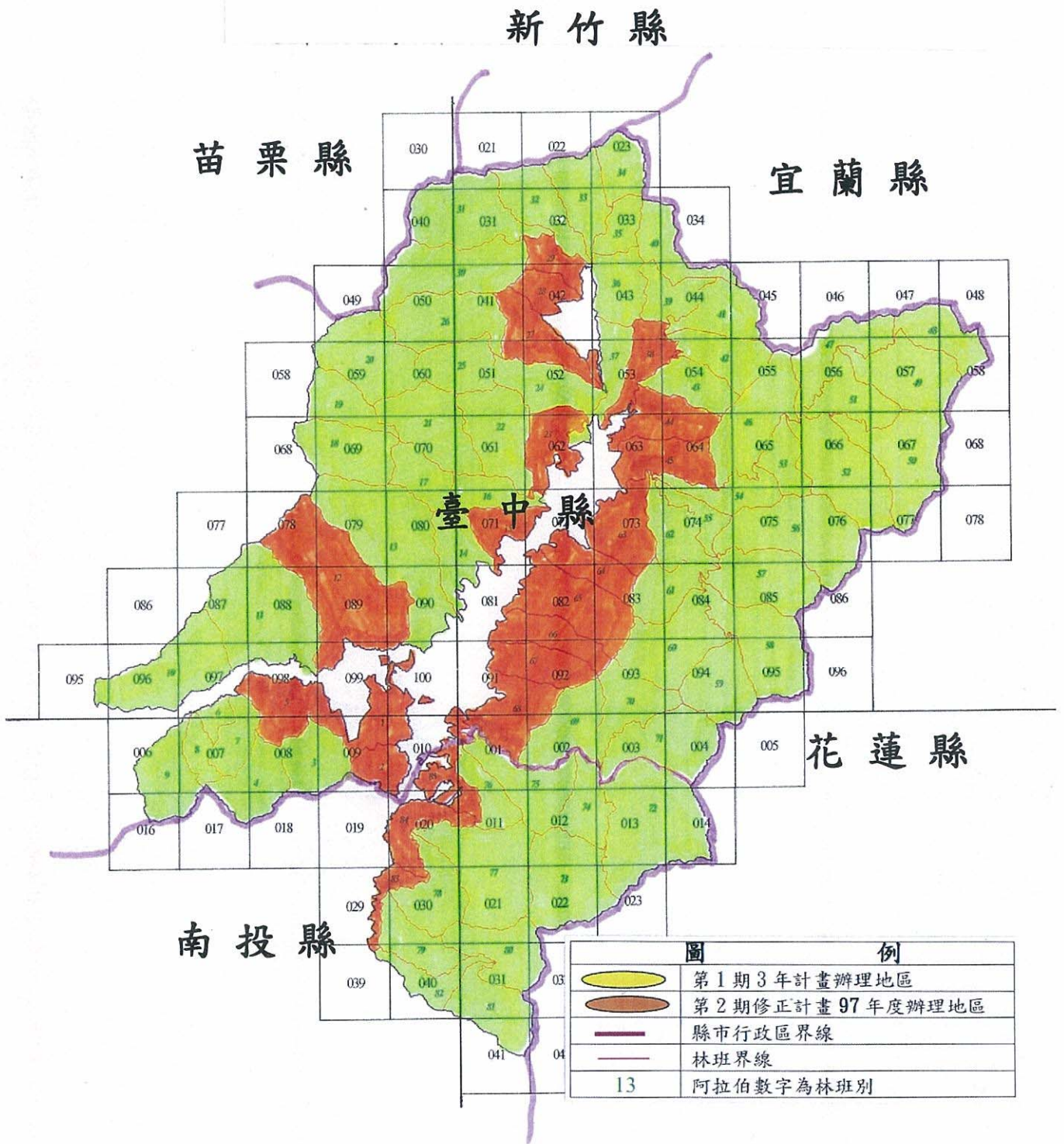


國有林班地第2期修正計畫辦理地區位置圖 (大安溪事業區)

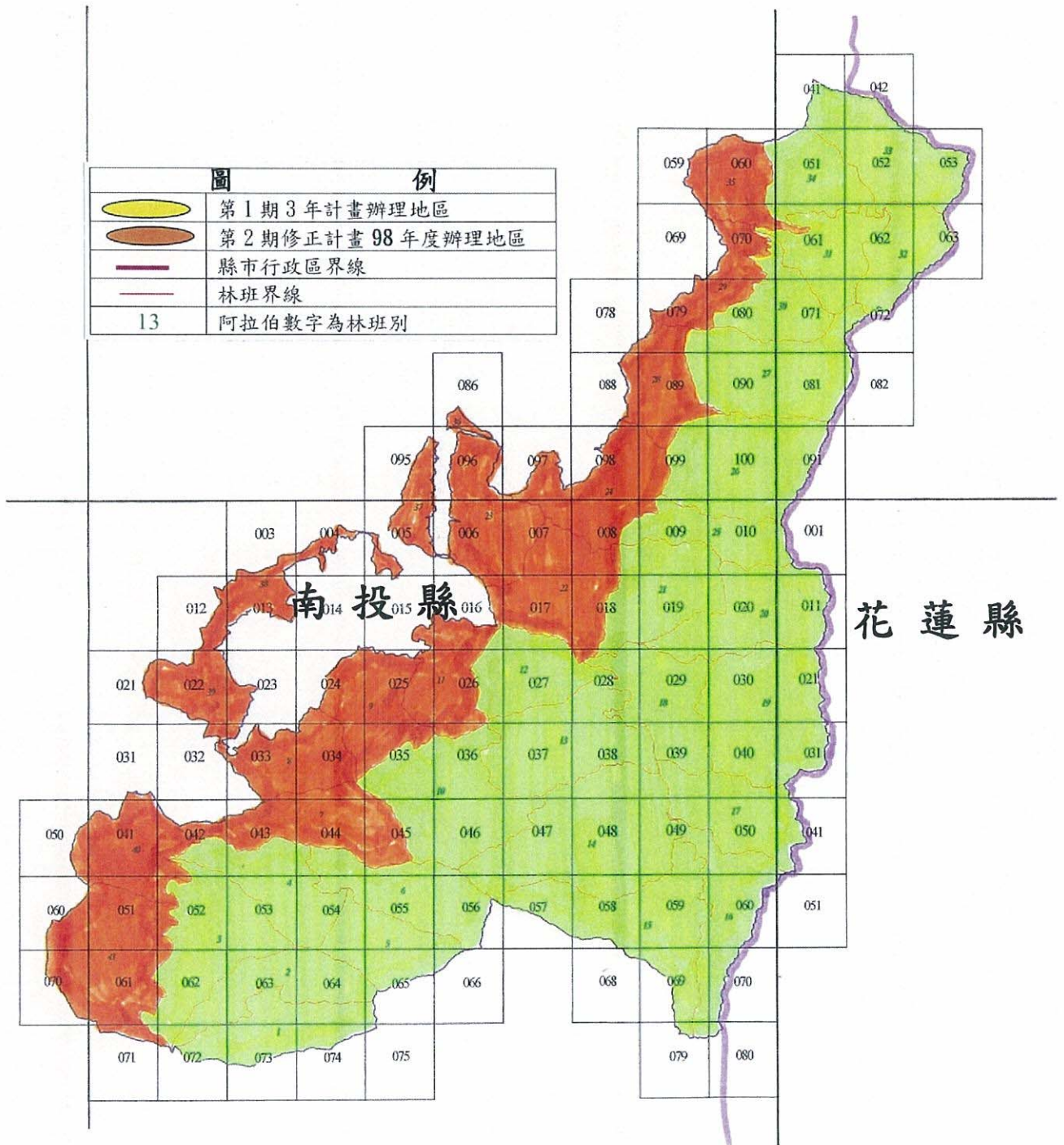
新竹縣



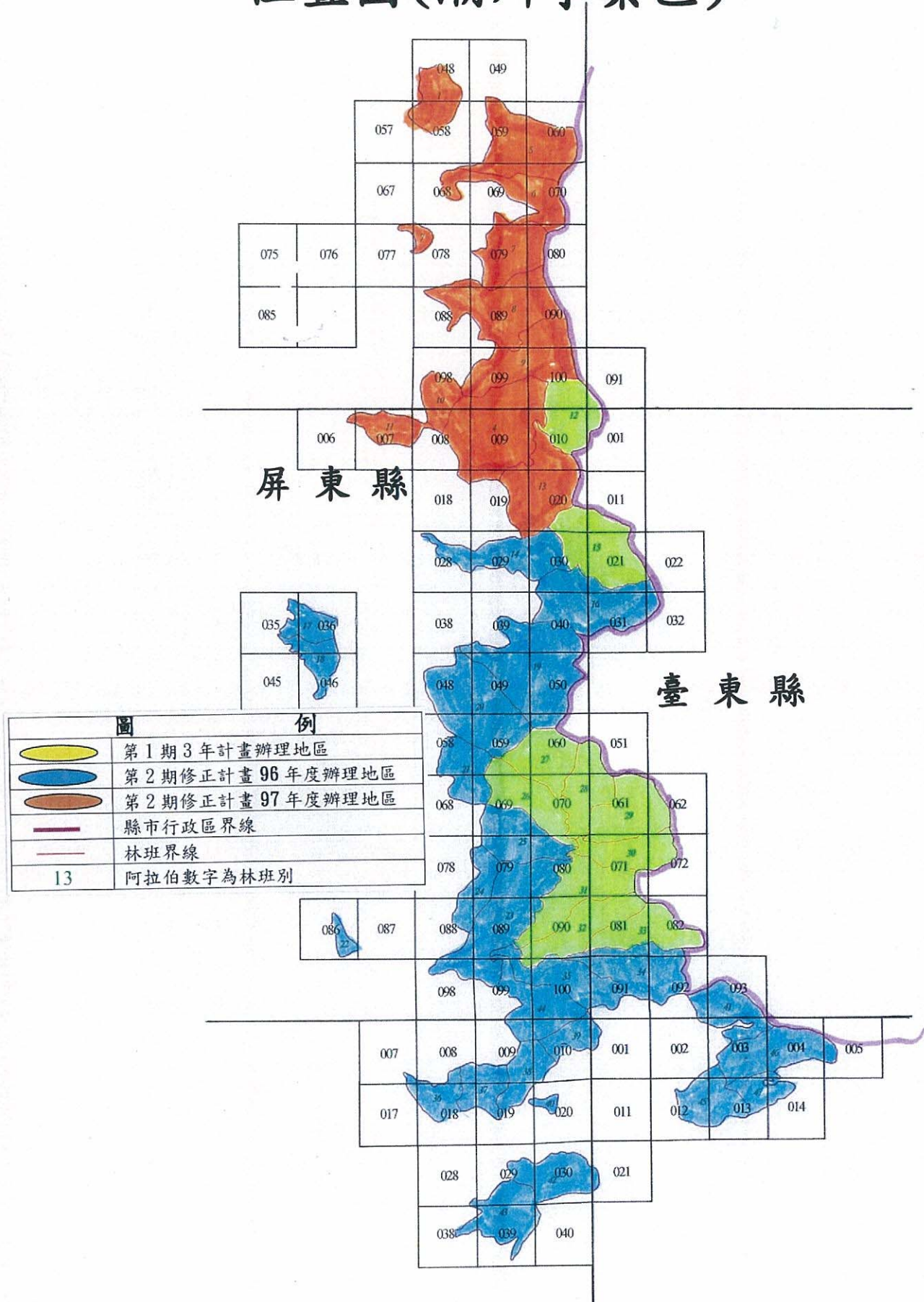
國有林班地第 2 期修正計畫辦理地區 位置圖(大甲溪事業區)



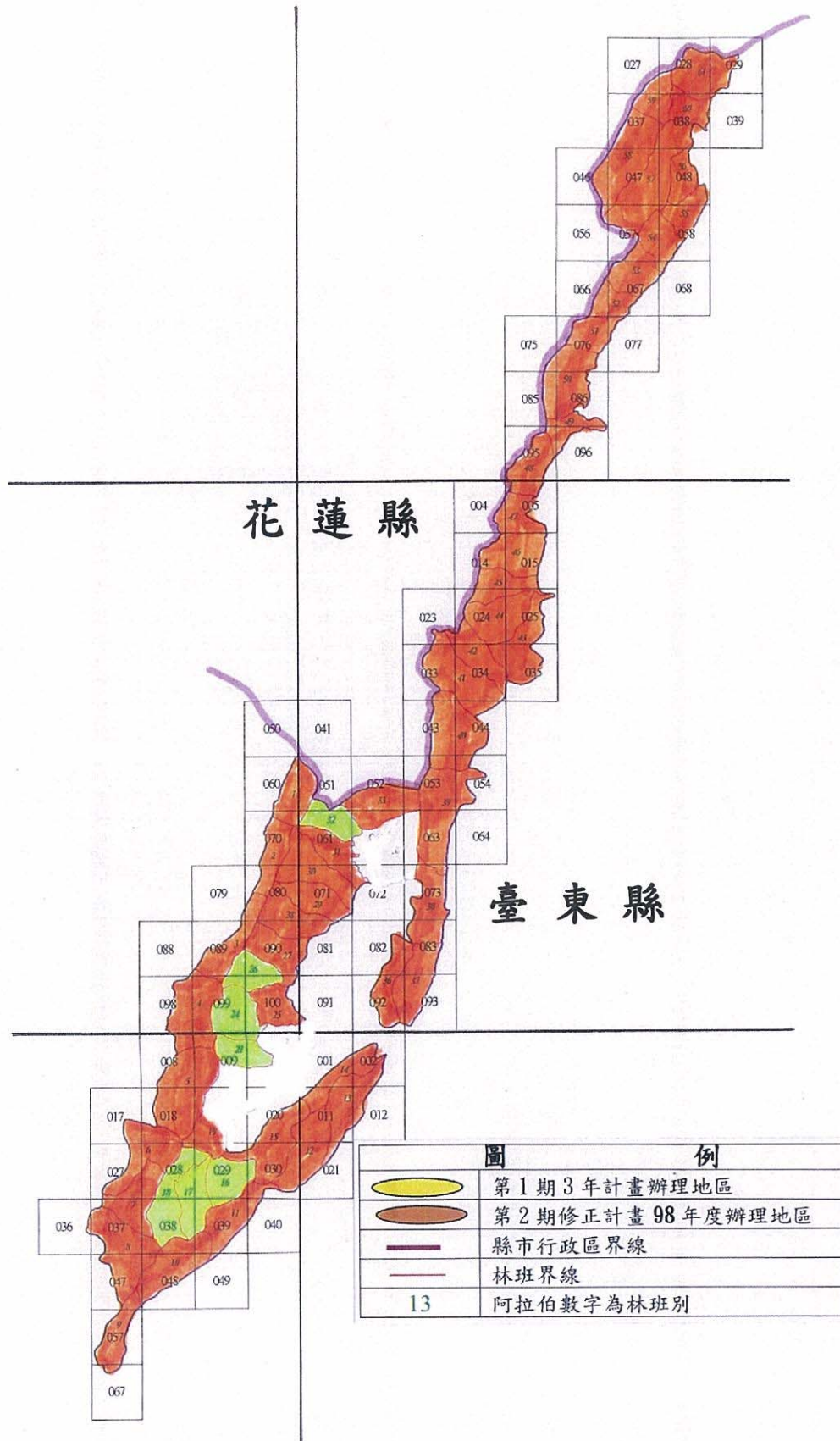
國有林班地第 2 期修正計畫辦理地區 位置圖(濁水溪事業區)



國有林班地第 2 期修正計畫辦理地區 位置圖(潮州事業區)

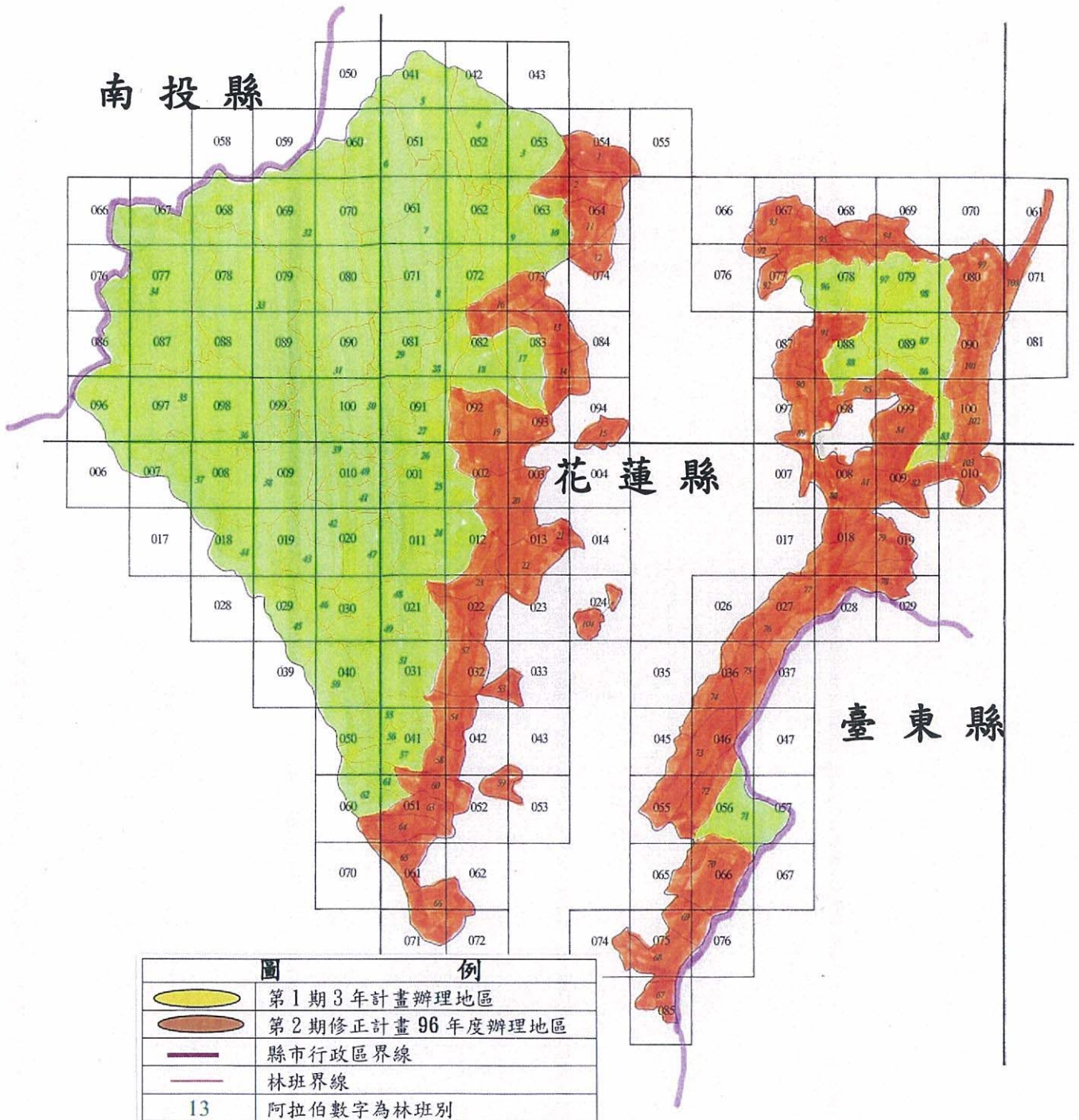


國有林班地第 2 期修正計畫辦理地區 位置圖(成功事業區)

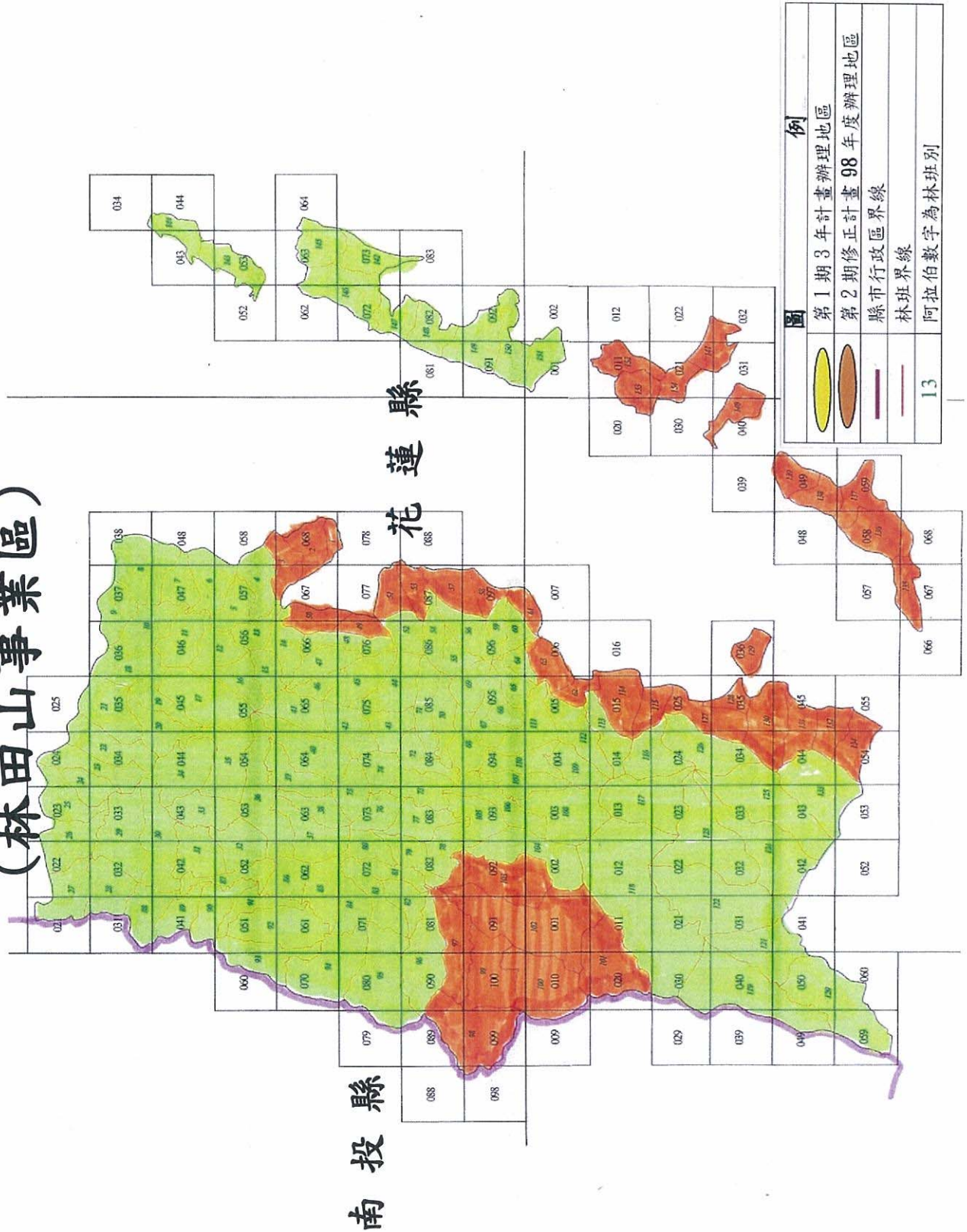


| 圖 例 | |
|-----|---------------------|
| | 第 1 期 3 年計畫辦理地區 |
| | 第 2 期修正計畫 98 年度辦理地區 |
| | 縣市行政區界線 |
| | 林班界線 |
| 13 | 阿拉伯數字為林班別 |

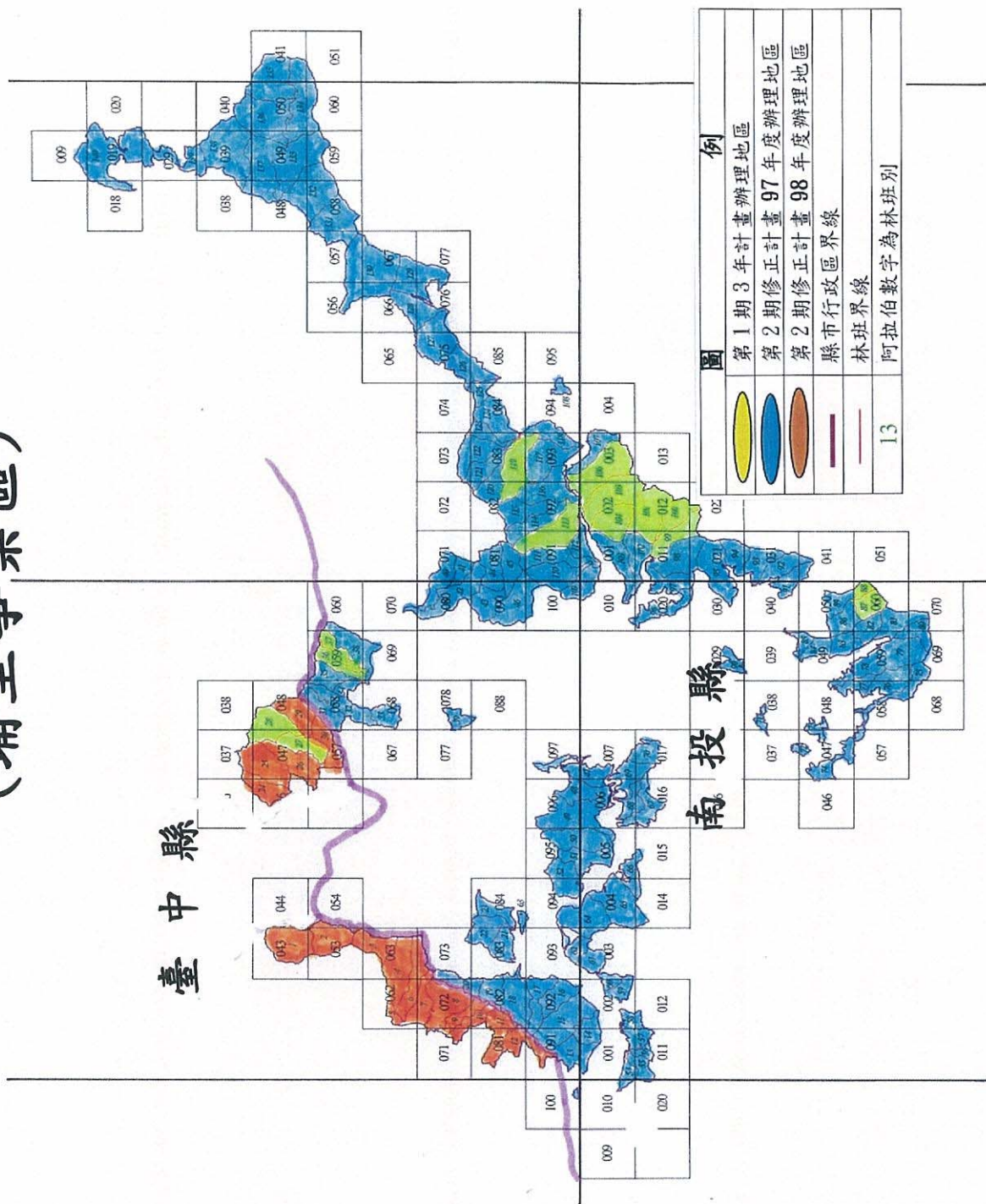
國有林班地第 2 期修正計畫辦理地區 位置圖(玉里事業區)



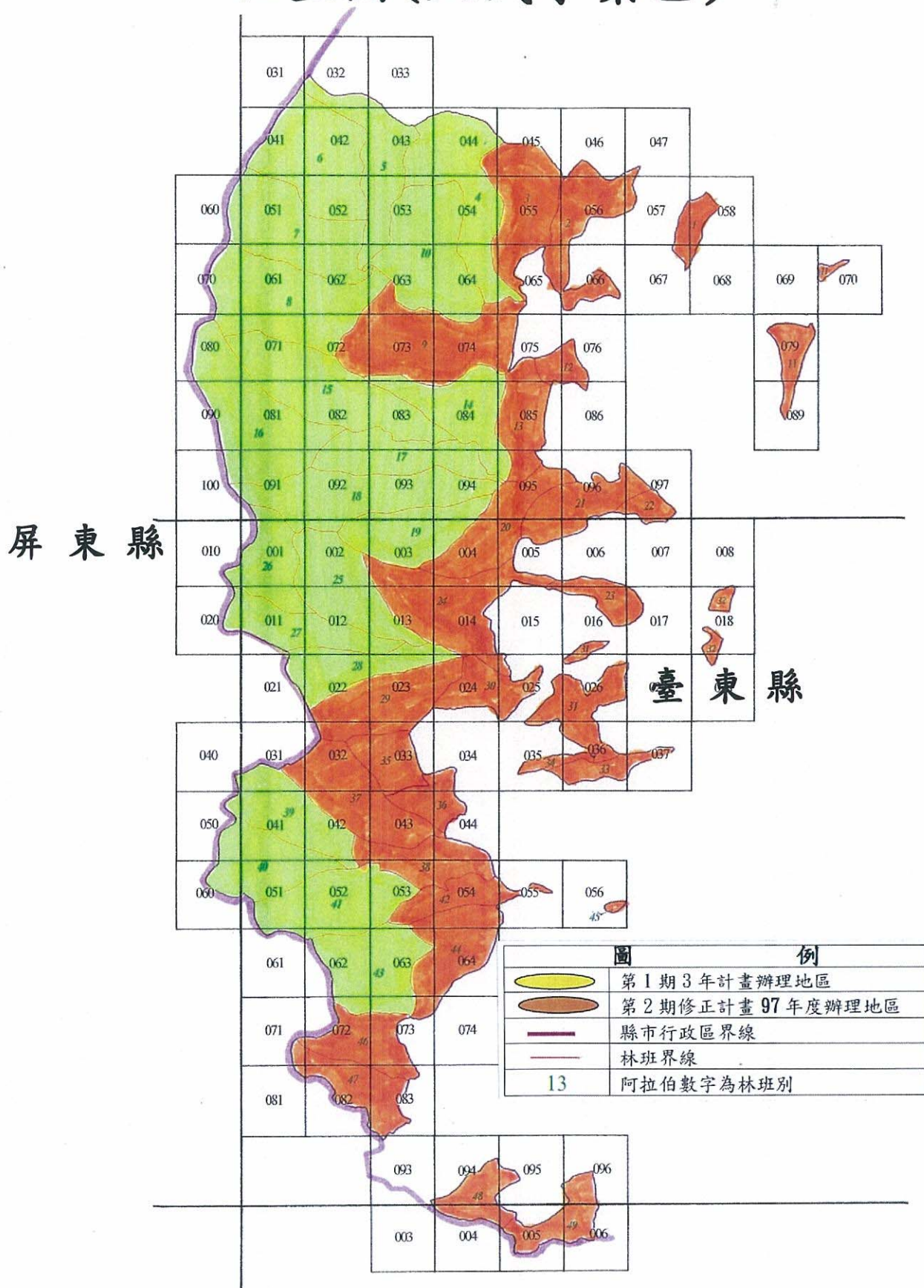
國有林班地第2期修正計畫辦理地區位置圖 (林田山事業區)



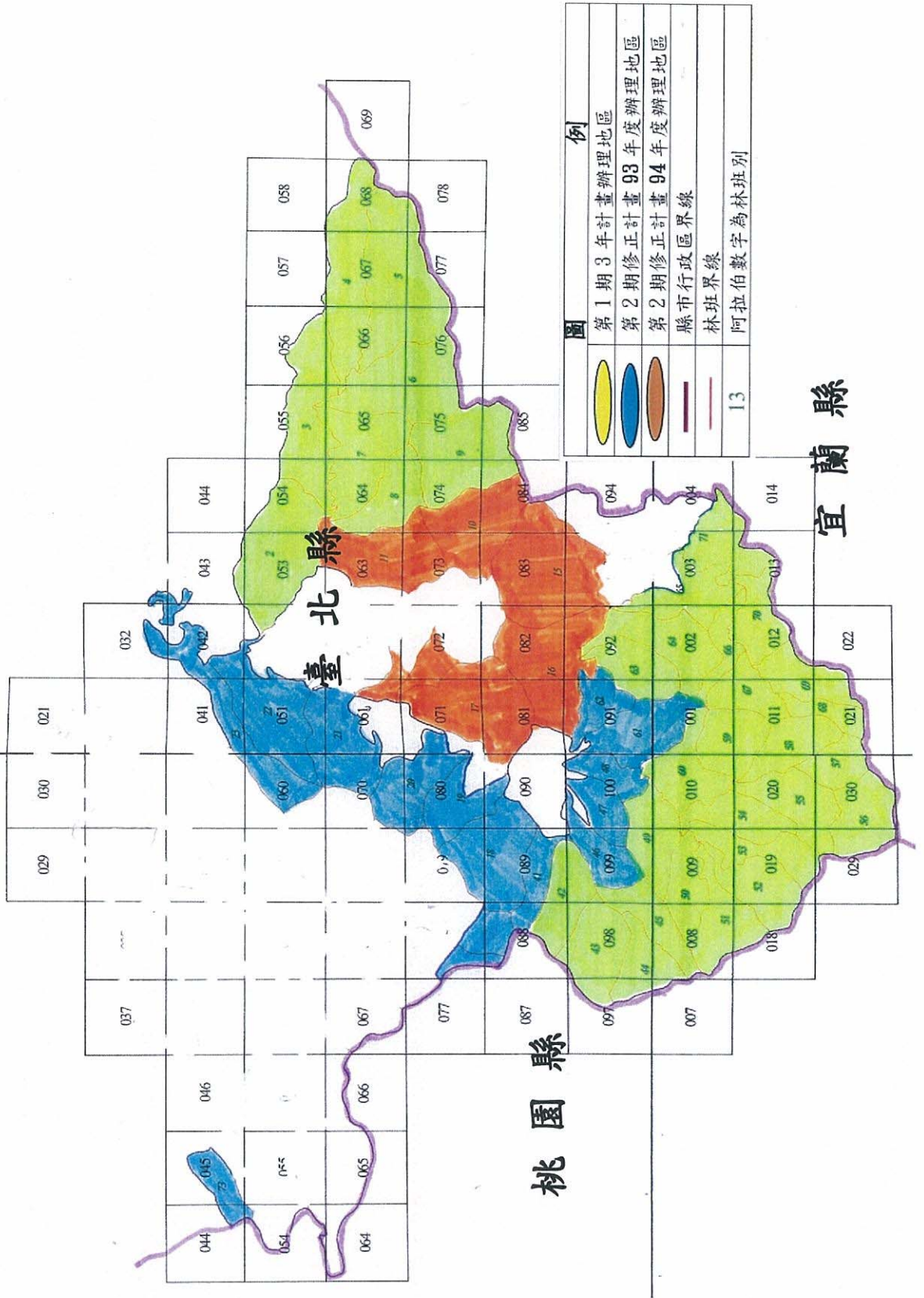
國有林班地第2期修正計畫辦理地區位置圖 (埔里事業區)



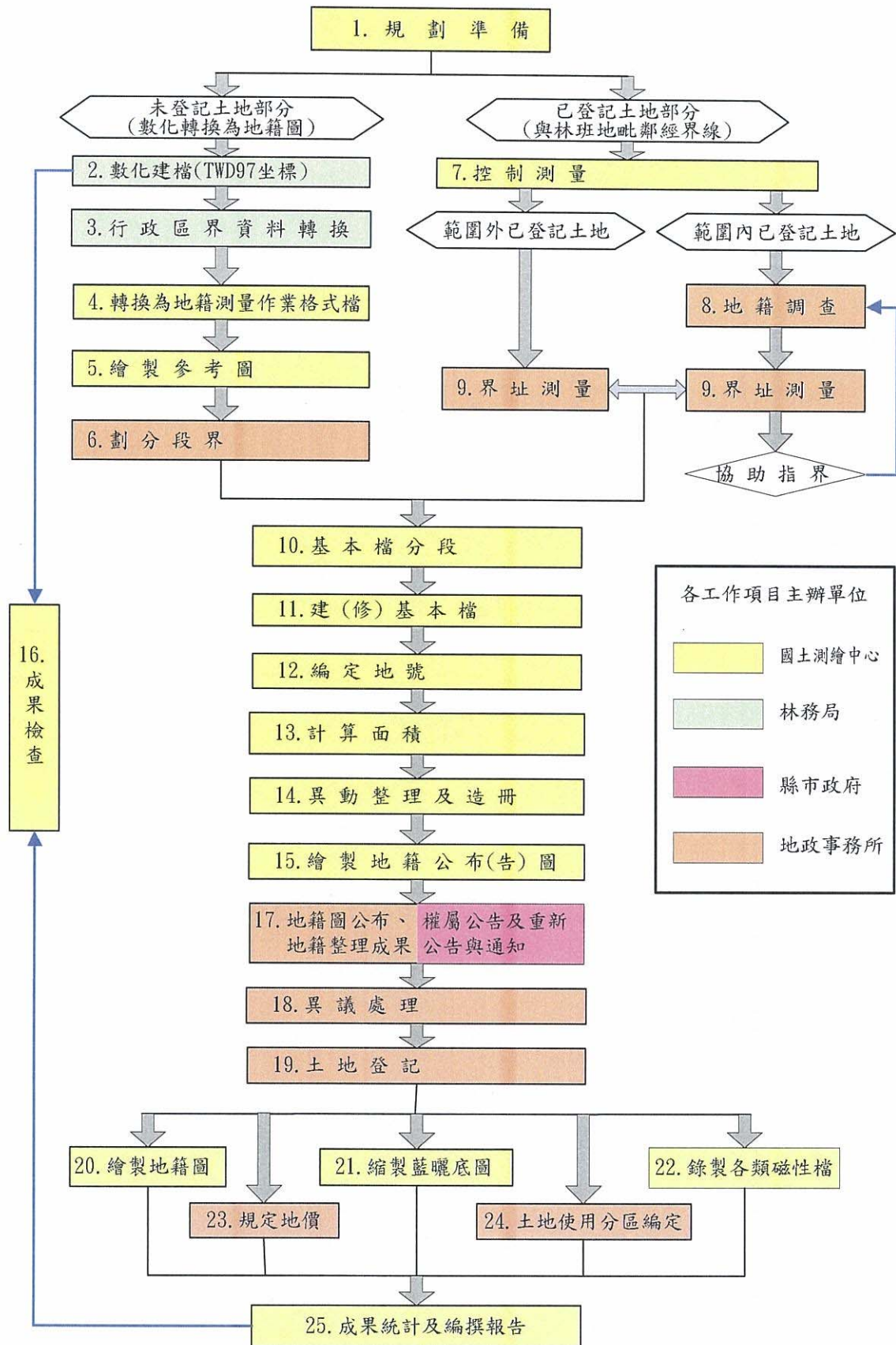
國有林班地第 2 期修正計畫辦理地區 位置圖(大武事業區)



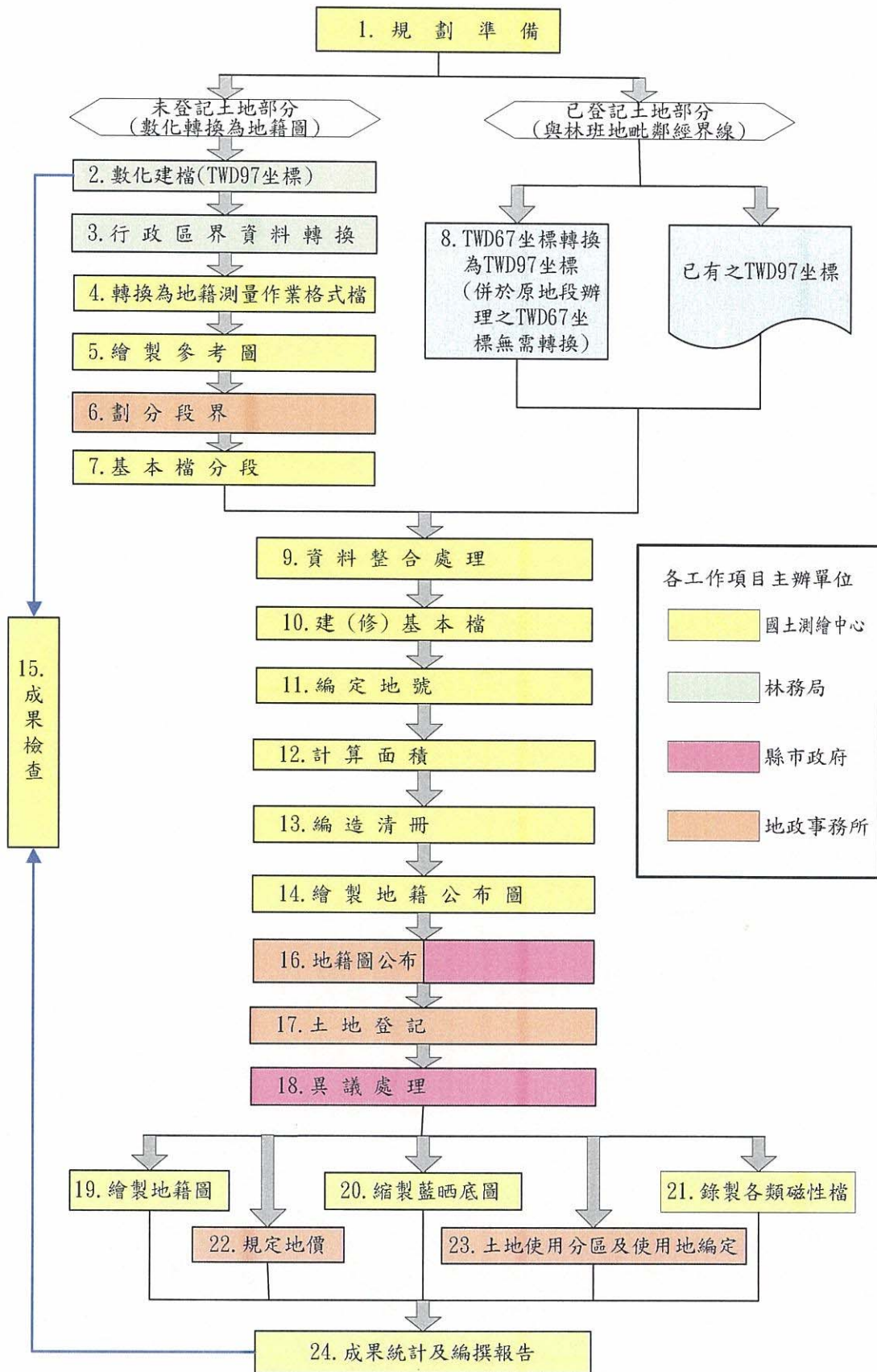
國有林班地第2期修正計畫辦理地區位置圖 (烏來事業區)



第2期修正計畫93年度及94年度作業流程圖

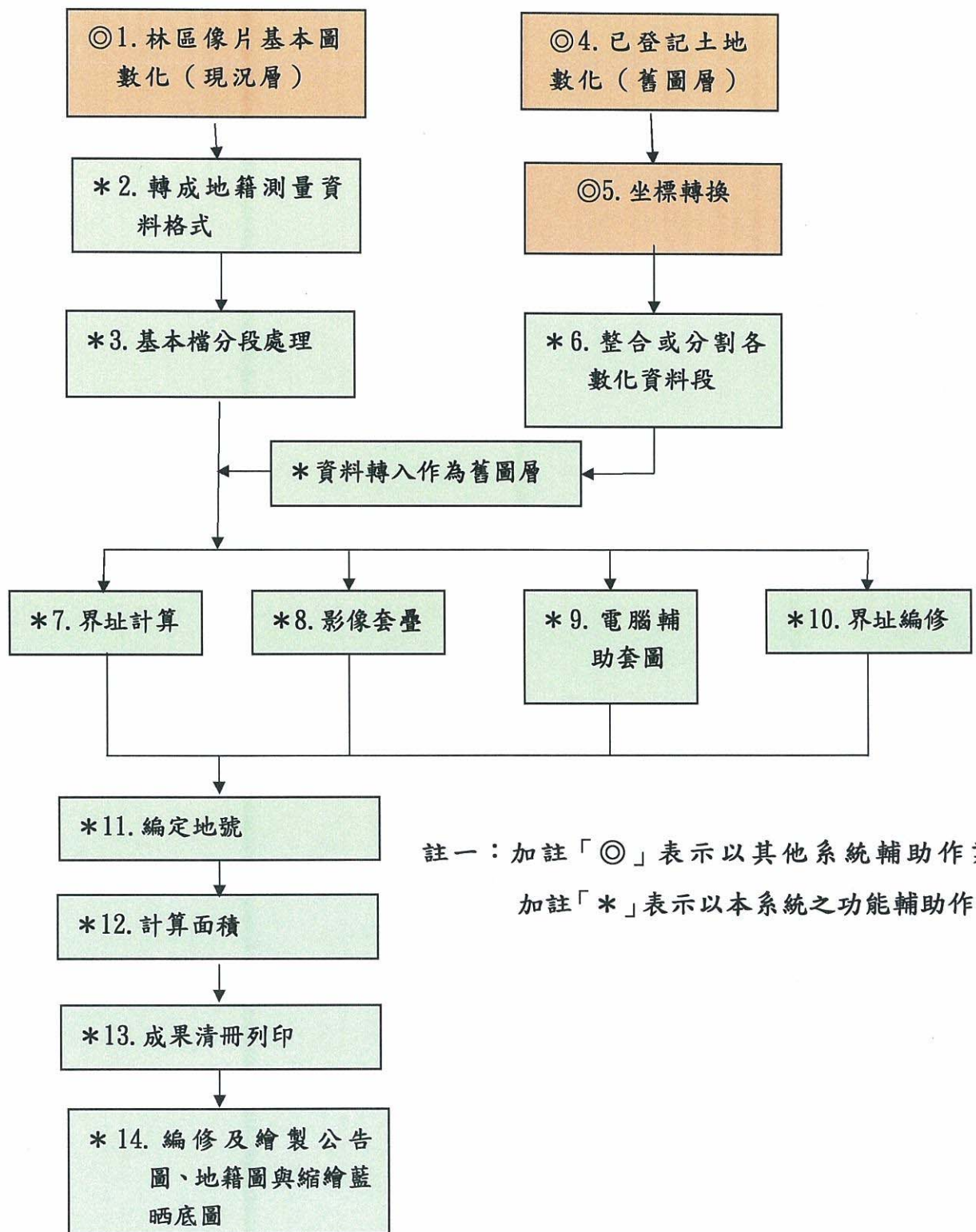


第2期修正計畫95年度至98年度作業流程圖



附圖 40

國有林班資料處理系統輔助國有林班地地籍測量作業流程圖



附表 1

臺灣省國有林班地地籍測量及土地登記第 2 期修正計畫辦理面積明細表

| 縣市 | 事業區 | 辦 理 面 積 (公 頃) | | | | | 合 計 | |
|-----|-----|---------------|-------|--------|--------|--------|--------|--------|
| | | 93 年度 | 94 年度 | 95 年度 | 96 年度 | 97 年度 | | 98 年度 |
| 宜蘭縣 | 宜 蘭 | | 2,711 | 5,492 | | | | 8,203 |
| | 羅 東 | | 2,969 | | | 3,478 | | 6,447 |
| | 南 澳 | | | | 10,353 | | | 10,353 |
| | 和 平 | | | | | 3,832 | | 3,832 |
| | 太平山 | | | | | | 14,138 | 14,138 |
| 合 計 | | | 5,680 | 5,492 | 10,353 | 7,310 | 14,138 | 42,973 |
| 臺北縣 | 烏 來 | 6,482 | 5,744 | | | | | 12,226 |
| | 文 山 | | 2,900 | 5,093 | | | | 7,993 |
| 合 計 | | 6,482 | 8,644 | 5,093 | | | | 20,219 |
| 桃園縣 | 大 溪 | | 6,141 | 6,756 | | | | 12,897 |
| 合 計 | | | 6,141 | 6,756 | | | | 12,897 |
| 新竹縣 | 大 溪 | | | 7,041 | | | | 7,041 |
| | 竹 東 | | | | | | 12,514 | 12,514 |
| 合 計 | | | | 7,041 | | | 12,514 | 19,555 |
| 苗栗縣 | 大 湖 | | | | 2,876 | 3,782 | | 6,658 |
| | 大安溪 | | | | 1,048 | 6,439 | | 7,487 |
| | 南 庄 | | | | 6,295 | | | 6,295 |
| 合 計 | | | | 10,219 | 10,221 | | | 20,440 |
| 臺中縣 | 八仙山 | | | | 9,558 | | | 9,558 |
| | 大安溪 | | | | 2,775 | | | 2,775 |
| | 大甲溪 | | | | | 9,455 | | 9,455 |
| | 埔 里 | | | | | | 4,147 | 4,147 |
| 合 計 | | | | 12,333 | 9,455 | 4,147 | | 25,935 |
| 南投縣 | 巒 大 | | | 6,389 | | 1,337 | 6,872 | 14,598 |
| | 阿里山 | | | 1,417 | | | | 1,417 |
| | 八仙山 | | | | 7,844 | | | 7,844 |
| | 大甲溪 | | | | | 884 | | 884 |
| | 濁水溪 | | | | | | 16,739 | 16,739 |
| | 丹 大 | | | | | | 1,645 | 1,645 |
| | 埔 里 | | | | | 22,954 | | 22,954 |
| 合 計 | | | 7,806 | 7,844 | 25,175 | 25,256 | | 66,081 |
| 雲林縣 | 阿里山 | | | 2,617 | | | | 2,617 |
| 合 計 | | | 2,617 | | | | | 2,617 |

| 縣市 | 事業區 | 辦 理 面 積 (公 頃) | | | | | | 合 計 |
|-----|-----|---------------|--------|--------|---------|---------|---------|---------|
| | | 93年度 | 94年度 | 95年度 | 96年度 | 97年度 | 98年度 | |
| 嘉義縣 | 阿里山 | | | 8,923 | | | | 8,923 |
| | 玉井 | | | 382 | | | | 382 |
| | 大埔 | | | | 6,582 | | 10,060 | 16,642 |
| | 旗山 | | | | 259 | | | 259 |
| 合計 | | | 9,305 | 6,841 | | 10,060 | 26,206 | |
| 臺南縣 | 玉井 | | | 9,771 | 1,569 | 5,842 | | 17,182 |
| | 大埔 | | | | 3,132 | | | 3,132 |
| 合計 | | | 9,771 | 4,701 | 5,842 | | 20,314 | |
| 高雄縣 | 玉山 | | | 355 | | | | 355 |
| | 荖濃溪 | | | 5,343 | | | | 5,343 |
| | 大埔 | | | | 1,089 | | | 1,089 |
| | 旗山 | | | | 29,638 | 10,409 | 8,603 | 48,650 |
| 合計 | | | 5,698 | 30,727 | 10,409 | 8,603 | 55,437 | |
| 屏東縣 | 屏東 | | | 16,664 | | | | 16,664 |
| | 恆春 | | | | | | 11,782 | 11,782 |
| | 潮州 | | | | 15,309 | 10,222 | | 25,531 |
| | 大武 | | | | | 52 | | 52 |
| 合計 | | | 16,664 | 15,309 | 10,274 | 11,782 | 54,029 | |
| 臺東縣 | 臺東 | | | 8,627 | | | | 8,627 |
| | 關山 | | | | 16,341 | | | 16,341 |
| | 成功 | | | | | | 25,792 | 25,792 |
| | 大武 | | | | | 19,077 | | 19,077 |
| | 延平 | | | | | 6,835 | | 6,835 |
| 合計 | | | 8,627 | 16,341 | 25,912 | 25,792 | 76,672 | |
| 花蓮縣 | 木瓜山 | | | 6,508 | | | | 6,508 |
| | 秀姑巒 | | | | | 16,122 | | 16,122 |
| | 立霧溪 | | | | | 16,291 | | 16,291 |
| | 和平 | | | | | | 1,463 | 1,463 |
| | 玉里 | | | | 21,520 | | | 21,520 |
| | 林田山 | | | | | | 16,620 | 16,620 |
| 合計 | | | 6,508 | 21,520 | 32,413 | 18,083 | 78,524 | |
| 臺中市 | 八仙山 | | | | 353 | | | 353 |
| 合計 | | | | 353 | | | 353 | |
| 總計 | | 6,482 | 20,465 | 91,378 | 136,541 | 137,011 | 130,375 | 522,252 |

附表 2

臺灣省國有林班地地籍測量及土地登記第 2 期修正計畫辦理林班地明細表

| 年度 | 事業 區別 | 林班 數量 | 縣市 別 | 鄉 鎮 市 區 別 | 國有林班未登記土地 | | | 國有林班地範圍 內已登記土地重 新地籍整理 | | 國有林班地毗鄰 範圍外已登記土 地界址協助測定 | | 地政事 務所 |
|--------------|----------|----------|---------|-----------------|--------------------------|-------------|-----|-----------------------------|-----|-------------------------------|-----|-----------|
| | | | | | 林班別 | 面 積 (公頃) | 筆數 | 面 積 (公頃) | 筆數 | 面 積 (公頃) | 筆數 | |
| 93 年 度 | 烏來 | 16 | 臺北 | 新店 | 1 | 86 | 5 | 0.3 | 1 | 977 | 117 | 新店 |
| | | | | 烏來 | 18-23.41, 46-48.61.62 | 6,126 | 610 | 168 | 143 | 2,274 | 257 | |
| | | | | 三峽 | 35.36.73 | 270 | 25 | | | 2,536 | 36 | 樹林 |
| | 合計 | | | | | 6,482 | 640 | 168 | 144 | 5,786 | 410 | |
| 總計 | | 16 | 1 | 3 | | 6,482 | 640 | 168 | 144 | 5,786 | 410 | 2 |

臺灣省國有林班地地籍測量及土地登記第 2 期修正計畫辦理林班地明細表

| 年度 | 事業 區別 | 林班 數量 | 縣市 別 | 鄉 鎮 市 區 別 | 國有林班未登記土地 | | | 國有林班地範圍 內已登記土地重 新地籍整理 | | 國有林班地毗鄰 範圍外已登記土 地界址協助測定 | | 地政事 務所 |
|--------------|----------|----------|---------|------------------------|------------------------------------|-------------|------|-----------------------------|-------|-------------------------------|------|-----------|
| | | | | | 林班別 | 面 積 (公頃) | 筆數 | 面 積 (公頃) | 筆數 | 面 積 (公頃) | 筆數 | |
| 94 年 度 | 烏來 | 7 | 臺北 | 烏來 | 10.11.13-17 | 5,744 | 793 | 1 | 10 | 1,717 | 116 | 新店 |
| | 合計 | | | | | 5,744 | 793 | 1 | 10 | 1,717 | 116 | |
| | 文山 | 32 | 臺北 | 雙溪 | 54.57-84 | 2,779 | 383 | 114 | 551 | 1,268 | 534 | 瑞芳 |
| | | | | 平溪 | 92.95.96 | 121 | 17 | 22 | 173 | 67 | 126 | |
| | 合計 | | | | | 2,900 | 400 | 136 | 724 | 1,335 | 660 | |
| | 宜蘭 | 18 | 臺北 | 貢寮 | 1 | 159 | 22 | | | | | 瑞芳 |
| | | | 宜蘭 | 頭城 | 2-15.17-19 | 2,552 | 352 | 54 | 197 | 821 | 297 | 宜蘭 |
| | 合計 | | | | | 2,711 | 374 | 54 | 197 | 821 | 297 | |
| | 羅東 | 24 | 宜蘭 | 冬山 | 51.66.72-76 (51.66.72-75 部分) | 953 | 132 | 1 | 2 | 586 | 223 | 羅東 |
| | | | | 蘇澳 | 101-107.10 9-113 | 1,041 | 144 | 7 | 38 | 544 | 189 | |
| | | | | 大同 | 51.65.66 (51.66 部分) | 663 | 91 | | | 573 | 83 | |
| | | | | 南澳 | 67.68.71-75.7 7(72-75 部分) | 312 | 43 | | | | | |
| | 合計 | | | | | 2,969 | 410 | 8 | 40 | 1,703 | 495 | |
| | 大溪 | 32 | 桃園 | 大溪 | 1-4 | 860 | 118 | 10 | 30 | 552 | 152 | 大溪 |
| | | | 復興 | 5-14.16-20 .164-176 | 5,281 | 730 | 17 | 61 | 1,324 | 911 | | |
| 合計 | | | | | 6,141 | 848 | 27 | 91 | 1,876 | 1,063 | | |
| 總計 | 5 | 113 | 3 | 11 | | 20,465 | 2825 | 226 | 1062 | 7,452 | 2631 | |

臺灣省國有林班地地籍測量及土地登記第2期修正計畫辦理林班地明細表

| 年度 | 事業區別 | 林班數量 | 縣市別 | 鄉鎮市區 | 國有林班未登記土地 | | | 地政事務所 | |
|--------------|------|------|-----|--|--|-------------------------------|-------|-------|----|
| | | | | | 林班別 | 面積(公頃) | 筆數 | | |
| 95 年 度 | 木瓜山 | 17 | 花蓮 | 壽豐 | 98. 99. 100 | 654 | 65 | 花蓮 | |
| | | | | 秀林 | 1. 2. 4. 5. 8. 9. 62. 88-91. 94. 95. 97 | 5,854 | 285 | | |
| | 合計 | | | | | 6,508 | 650 | | |
| | 宜蘭 | 32 | 宜蘭 | 大同 | 71-73. 79. 80. 85 | 1,023 | 102 | 羅東 | |
| | | | | 員山 | 38-44. 46. 47. 64-67 | 2,341 | 234 | 宜蘭 | |
| | | | | 礁溪 | 23-35 | 2,128 | 213 | | |
| | 合計 | | | | | 5,492 | 549 | | |
| | 文山 | 25 | 臺北 | 石碇 | 4. 10. 17. 18. 21-23. 99. 100. 103 【23部分】 | 1,357 | 136 | 新店 | |
| | | | | 坪林 | 23. 24. 28. 29. 44-53. 97. 109 【23部分】 | 3,736 | 373 | | |
| | 合計 | | | | | 5,093 | 509 | | |
| | 大溪 | 56 | 桃園 | 復興 | 27-37. 43. 66-73. 151-163 | 6,756 | 675 | 大溪 | |
| | | | 新竹 | 尖石 | 75-80. 86-88. 93. 118-124. 142-147 | 7,041 | 704 | 竹東 | |
| | 合計 | | | | | 13,797 | 1379 | | |
| | 巒大 | 32 | 南投 | 集集 | 1. 2. 3 【3部分】 | 805 | 80 | 水里 | |
| | | | | 水里 | 3-10. 20. 23-26. 83-86 【3. 10部分】 | 2,587 | 259 | | |
| | | | | 魚池 | 10-13. 15. 16. 18. 19. 21. 22. 27-30 【10部分】 | 2,997 | 300 | 埔里 | |
| | 合計 | | | | | 6,389 | 639 | | |
| | 阿里山 | 80 | 南投 | 竹山 | 104. 108. 109. 111 | 1,417 | 142 | 竹山 | |
| | | | | 雲林 | 林內 | 61-68 【68部分】 | 1,332 | 133 | 斗六 |
| | | | | | 斗六 | 68. 69. 70. 71. 72. 73 【68部分】 | 934 | 93 | |
| 古坑 | | | | | 172. 173 | 351 | 35 | | |
| 嘉義 | | | 梅山 | 130. 161. 163. 181-183. 185-197. 201. 202. 207-211. (130. 161. 202. 207. 208. 210部分) | 3,588 | 359 | 竹崎 | | |
| | | | 番路 | 131 | 273 | 27 | | | |
| | | | 竹崎 | 130. 132-134. 137-142. 145-148. 202. 204-208. 210. 212. 213 【130. 202. 207. 208. 210部分】 | 3,216 | 322 | | | |
| | | | 阿里山 | 14. 15. 154-159. 161. 162. 168-171 【161部分】 | 1,846 | 185 | | | |
| 合計 | | | | | 12,957 | 1296 | | | |

臺灣省國有林班地地籍測量及土地登記第2期修正計畫辦理林班地明細表

| 年度 | 事業區別 | 林班數量 | 縣市別 | 鄉鎮市區 | 國有林班未登記土地 | | | 地政事務所 |
|--------------|------|------|-----|-------------------------------------|--|-------------------------|-------|-------|
| | | | | | 林班別 | 面積(公頃) | 筆數 | |
| 95 年 度 | 玉井 | 49 | 嘉義 | 大埔 | 53. 54. 55 | 382 | 38 | 水上 |
| | | | | 台南 | 楠西 | 9-13. 15. 16. 18-25. 28 | 3,010 | 301 |
| | | | 玉井 | | 29. 30 | 441 | 44 | |
| | | | 南化 | 31. 34-37. 40. 42-49. 59. 60. 67-81 | 6,320 | 632 | | |
| | 合計 | | | | | 10,153 | 1015 | |
| | 玉山 | 1 | 高雄 | 桃源 | 88 | 355 | 36 | 美濃 |
| | 合計 | | | | | 355 | 36 | |
| | 荖濃溪 | 14 | 高雄 | 桃源 | 61. 62. 65-71. 103. 104. 115. 116 . 123 | 5,343 | 534 | 美濃 |
| | 合計 | | | | | 5,343 | 534 | |
| | 屏東 | 34 | 屏東 | 三地 | 1-10. 15. 34. 39-45 【34. 44. 45 部分】 | 6,532 | 653 | 里港 |
| | | | | 霧台 | 16. 17. 27. 28. 29. 34. 35. 44-47 【29. 34. 44. 45 部分】 | 6,976 | 698 | |
| | | | | 泰武 | 30. 31. 32. 33 【33 部分】 | 2,542 | 254 | 潮州 |
| | | | | 瑪家 | 29. 32. 33. 36. 37. 38 【29. 33 部分】 | 614 | 61 | |
| | 合計 | | | | | 16,664 | 1666 | |
| 臺東 | 14 | 臺東 | 金峰 | 51 | 845 | 85 | 太麻里 | |
| | | | 太麻里 | 31 【31 部分】 | 111 | 11 | | |
| | | | 卑南 | 1-6. 8. 14-16. 29-31 【31 部分】 | 7,671 | 767 | 臺東 | |
| 合計 | | | | | 8,627 | 863 | | |
| 總計 | 11 | 354 | 12 | 32 | | 91,378 | 9,138 | 18 |

臺灣省國有林班地地籍測量及土地登記第2期修正計畫辦理林班地明細表

| 年度 | 事業區 | 林班量數 | 縣市別 | 鄉鎮市區 | 國有林班未登記土地 | | | 地政事務所 |
|--------------|-----|------|-----|--|--|--------|------|-------|
| | | | | | 林班別 | 面積(公頃) | 筆數 | |
| 96 年 度 | 南澳 | 30 | 宜蘭 | 南澳 | 2-4. 6-9. 14-18. 22. 62-64. 66-69. 83-87 | 8,735 | 845 | 羅東 |
| | | | | 蘇澳 | 1. 10-13 | 1,618 | 155 | |
| | 合計 | | | | | 10,353 | 1000 | |
| | 南庄 | 45 | 苗栗 | 南庄 | 1-7. 9. 10. 13-15. 17. 18. 20. 22. 24. 26. 29-32. 34-36. 39-42. 46-48. 52. 54. 55. 58. 59. 61-68 | 6,295 | 600 | 頭份 |
| | 合計 | | | | | 6,295 | 600 | |
| | 大安溪 | 15 | 苗栗 | 苑裡 | 1-3 【3部分】 | 583 | 55 | 通霄 |
| | | | | 三義 | 3-5. 6. 8 【3部分】 | 465 | 45 | 銅鑼 |
| | | | 台中 | 和平 | 107. 114-117. 128-131 | 2,775 | 250 | 東勢 |
| | 合計 | | | | | 3,823 | 350 | |
| | 大湖 | 19 | 苗栗 | 公館 | 2. 13 【13部分】 | 86 | 5 | 苗栗 |
| | | | | 頭屋 | 3. 4. 6. 7 【7部分】 | 407 | 40 | |
| | | | | 獅潭 | 7-12 【7部分】 | 1,127 | 95 | 大湖 |
| | | | | 銅鑼 | 68-70 | 446 | 40 | 銅鑼 |
| | | | | 三義 | 71 | 201 | 20 | |
| | | | | 苑裡 | 72. 73 【73部分】 | 125 | 10 | 通霄 |
| | | | | 通霄 | 73-75 【73部分】 | 484 | 40 | |
| | 合計 | | | | | 2,876 | 250 | |
| | 八仙山 | 68 | 臺中 | 東勢 | 3. 5. 9 (3. 9部分) | 167 | 15 | 東勢 |
| | | | | 和平 | 6-11. 17-24. 30. 42-47. 51. 52. 100. 101. 111-117. 120-128 【9. 120部分】 | 8,752 | 805 | |
| | | | | 新社 | 129. 132. 133 【132. 133部分】 | 160 | 15 | |
| 石岡 | | | | 133 【133部分】 | 49 | 5 | | |
| 豐原 | | | | 132 【部分132】 | 55 | 5 | 豐原 | |
| 后里 | | | | 1-4 【3部分】 | 258 | 20 | | |
| 太平 | | | | 130 | 117 | 10 | 太平 | |
| 台中市 | | | 北屯區 | 131 | 353 | 30 | 中正 | |
| 南投 | | | 仁愛 | 120. 134-136. 143. 144. 150. 151. 160-164. 168. 169. 171. 173. 174 【120部分】 | 7,844 | 750 | 埔里 | |
| 合計 | | | | | 17,755 | 1655 | | |
| 玉井 | 7 | 台南 | 大內 | 1. 2. 3. 4. 5 | 1,235 | 120 | 麻豆 | |
| | | | 楠西 | 7. 8 | 334 | 30 | 玉井 | |
| 合計 | | | | | 1,569 | 150 | | |

臺灣省國有林班地地籍測量及土地登記第2期修正計畫辦理林班地明細表

| 事業區 | 林班數量 | 縣市別 | 鄉鎮市區 | 國有林班未登記土地 | | | 地政事務所 |
|-----|------|-----|----------------------------|---|---------|--------|-------|
| | | | | 林班別 | 面積(公頃) | 筆數 | |
| 大埔 | 59 | 嘉義 | 中埔 | 8.143-148 | 1,104 | 100 | 水上 |
| | | | 大埔 | 23-26.29-31.35.36.39-42.45.46.72-75.77.78.80-83.87.88 | 5,478 | 500 | |
| | | 台南 | 東山 | 13-18.21.22 | 1,351 | 110 | 白河 |
| | | | 白河 | 1-7.9.10.11.12 | 1,781 | 140 | |
| | | 高雄 | 三民 | 89.90.91.95.96.97 | 1,089 | 100 | 旗山 |
| 合計 | | | | 10,803 | 950 | | |
| 旗山 | 97 | 嘉義 | 阿里山 | 9【9部分】 | 259 | 25 | 竹崎 |
| | | | 六龜 | 54-62.64-66.86-97【66部分】 | 10,793 | 1000 | 美濃 |
| | | 桃源 | 66.67【66部分】、68-81.83.84.85 | 13,217 | 1300 | | |
| | | 旗山 | 42.44.114 | 905 | 90 | 旗山 | |
| | | 田寮 | 43.105-110.112 | 4,057 | 400 | 路竹 | |
| | | 燕巢 | 111.113 | 666 | 65 | 岡山 | |
| 合計 | | | | 29,897 | 2880 | | |
| 潮州 | 26 | 屏東 | 春日 | 14.16-21【21部分】 | 6,076 | 600 | 枋寮 |
| | | | 獅子 | 21-25.34-47【21部分】 | 9,233 | 900 | |
| 合計 | | | | 15,309 | 1500 | | |
| 關山 | 18 | 臺東 | 海端 | 1.3.4.13.14.18-21.24.25.49-55 | 16,341 | 1600 | 關山 |
| 合計 | | | | 16,341 | 1600 | | |
| 玉里 | 53 | 花蓮 | 瑞穗 | 1.15.21.79-82.84.85.89-93【1.15.21.79.80.82.93部分】 | 4,202 | 400 | 玉里 |
| | | | 卓溪 | 13.16.19-23.52.54.58.60.63-66【13.21.66部分】 | 6,283 | 600 | |
| | | | 玉里 | 59.66-70.72-77.80.104【66.67.80部分】 | 5,019 | 500 | |
| | | | 富里 | 67【67部分】 | 10 | 1 | 鳳林 |
| | | | 萬榮 | 1.2.10-15【1.13.15部分】 | 2,260 | 210 | |
| | | | 豐濱 | 78.79.82.94.95.99-103【79.82部分】 | 3,706 | 350 | |
| | | | 光復 | 93【93部分】 | 40 | 4 | |
| 合計 | | | | 21,520 | 2065 | | |
| 總計 | 11 | 437 | 11 | 42 | 136,541 | 13,000 | 25 |

臺灣省國有林班地籍測量及土地登記第2期修正計畫辦理林班地明細表

| 年度 | 事業區別 | 林班數量 | 縣市別 | 鄉鎮市區 | 國有林班未登記土地 | | | 地政事務所 |
|--------------|------|------|-----|--|---|---------|--------|-------|
| | | | | | 林班別 | 面積(公頃) | 筆數 | |
| 97 年 度 | 羅東 | 23 | 宜蘭 | 大同 | 1-3. 5. 6. 25. 26. 41. 42. 44-46. 53-56 . 60. 61 | 2,881 | 275 | 羅東 |
| | | | | 三星 | 4. 47-50 | 597 | 55 | |
| | 合計 | | | | | 3,478 | 330 | |
| | 和平 | 11 | 宜蘭 | 南澳 | 84-92 【92部分】 | 3,748 | 340 | 羅東 |
| | | | | 蘇澳 | 92 【92部分】 | 84 | 10 | |
| | 合計 | | | | | 3,832 | 350 | |
| | 大湖 | 21 | 苗栗 | 泰安 | 14-18. 20. 21. 45-49. 57. 60. 62-66 | 3,465 | 320 | 大湖 |
| | | | | 大湖 | 13. 66. 67 【13. 66. 67部分】 | 298 | 28 | |
| | | | | 卓蘭 | 67 【67部分】 | 19 | 2 | |
| | 合計 | | | | | 3,782 | 350 | |
| | 大安溪 | 27 | 苗栗 | 卓蘭 | 9. 10. 11. 13-21. 23 【10. 18. 23部分】 | 1,813 | 170 | 大湖 |
| | | | | 大湖 | 10 【10部分】 | 101 | 10 | |
| | | | | 泰安 | 18. 22-25. 28-33. 102-106 | 4,525 | 440 | |
| | 合計 | | | | | 6,439 | 620 | |
| | 大甲溪 | 21 | 台中 | 和平 | 1. 2. 5. 12. 15. 23. 27-29. 38. 44. 45 、63-68. 85. 【68. 85部分】 | 9,455 | 950 | 東勢 |
| | | | 南投 | 仁愛 | 68. 83-85 【68. 85部分】 | 884 | 90 | 埔里 |
| | 合計 | | | | | 10,339 | 1040 | |
| | 埔里 | 96 | 南投 | 草屯 | 13. 14. . 54-61 | 1,530 | 140 | 埔里 |
| | | | | 國姓 | 21-23. 31-33. 39. 49-52. 62-68 | 3,780 | 750 | |
| | | | | 魚池 | 71-85. 90 【90部分】 | 2,317 | 220 | |
| | | | | 仁愛 | 34. 35. 38. 40-46. 86. 87. 89. 91-95. 97. 98. 10 7. 108. 114-118. 120-133. 137-140 | 13,037 | 1250 | |
| | | | | 埔里 | 47. 48. 67-70. 90. 96. 102. 103. 109- 112. 【67. 68. 90部分】 | 2,290 | 210 | |
| | 巒大 | 1 | 南投 | 水里 | 212 | 1,337 | 130 | 水里 |
| | 合計 | | | | | 24,291 | 2320 | |
| | 玉井 | 28 | 台南 | 玉井 | 6. 84. 88-91 【88. 91部分】 | 1,028 | 100 | 玉井 |
| | | | | 南化 | 82. 83. 85-87. 105-108 【106部分】 | 1,404 | 130 | 新化 |
| | | | | 左鎮 | 88. 91-104 【88. 91. 106部分】 | 3,410 | 320 | |
| | 合計 | | | | | 5,842 | 550 | |
| | 旗山 | 24 | 高雄 | 杉林 | 1. 2. 33-36. 38. 39-41 【33部分】 | 3,855 | 380 | 旗山 |
| | | | | 甲仙 | 3-7. 18. 21. 23-26. 28. 31-33 | 6,554 | 640 | |
| 合計 | | | | | 10,409 | 1020 | | |
| 潮州 | 10 | 屏東 | 萬巒 | 2 【2部分】 | 6 | 1 | 潮州 | |
| | | | 泰武 | 1. 2. 5. 6. 7 【2. 7部分】 | 4,693 | 449 | | |
| | | | 來義 | 2. 4. 7. 8. 9. 10. 11. 13 【2. 7部分】 | 5,723 | 500 | | |
| 合計 | | | | | 10,422 | 950 | | |
| 大武 | 29 | 屏東 | 牡丹 | 49 【49部分】 | 52 | 5 | 恆春 | |
| | | | 金峰 | 1-3. 9. 12. 13. 20. 21 | 7,126 | 700 | 太麻里 | |
| | | 臺東 | 太麻里 | 11. 32 【32部分】 | 351 | 35 | | |
| | | | 達仁 | 22-24. 29-31. 34-38. 42. 44. 46-49 | 11,190 | 1050 | | |
| | | | 大武 | 32. 33. 45 | 410 | 40 | | |
| 合計 | | | | | 19,129 | 1830 | | |
| 延平 | 12 | 臺東 | 延平 | 1-3. 13-19. 41. 42 | 6,835 | 650 | 關山 | |
| 合計 | | | | | 6,835 | 650 | | |
| 秀姑巒 | 38 | 花蓮 | 富里 | 66-77. 79 | 6,596 | 630 | 玉里 | |
| | | | 卓溪 | 1. 31-33. 36. 37. 39. 45-56. 58. 59. 62 -65 | 9,526 | 865 | | |
| 合計 | | | | | 16,122 | 1495 | | |
| 立霧溪 | 26 | 花蓮 | 秀林 | 1. 2. 3. 10. 11. 17. 18. 25-33. 44-46. 52. 88-91. 99. 100 | 16,291 | 1495 | 花蓮 | |
| 合計 | | | | | 16,291 | 1495 | | |
| 總計 | 14 | 363 | 9 | 31 | | 137,011 | 13,000 | 15 |

臺灣省國有林班地籍測量及土地登記第2期修正計畫辦理林班地明細表

| 年度 | 事業區別 | 林班數量 | 縣市別 | 鄉鎮市區 | 國有林班未登記土地 | | | 地政事務所 |
|--------------|------|------|-----|--|---|---------|--------|-------|
| | | | | | 林班別 | 面積(公頃) | 筆數 | |
| 98 年 度 | 太平山 | 30 | 宜蘭 | 大同 | 1. 2. 5-7. 19. 28. 29. 47. 48. 50. 52-58. 68 . 73. 75-79. 111. 112. 114. 118. 119 | 14,138 | 1410 | 羅東 |
| | 合計 | | | | | 14,138 | 1410 | |
| | 竹東 | 81 | 新竹 | 峨眉 | 1 | 242 | 24 | 竹東 |
| | | | | 北埔 | 2-4【2.3部分】 | 580 | 58 | |
| | | | | 竹東 | 5 | 177 | 18 | |
| | | | | 五峰 | 2. 3. 6-10. 13-15. 32-34. 36. 38. 39. 49-5 7. 60. 66. 67. 69-71. 80-84. 86-88 | 5,937 | 590 | |
| | | | | 尖石 | 89-91. 98. 99. 105-115. 117-132. 134-13 7. 141. 142 | 5,190 | 515 | 竹北 |
| | | | | 關西 | 143. 144 | 388 | 35 | |
| | 合計 | | | | | 12,514 | 1240 | |
| | 埔里 | 17 | 台中 | 太平 | 1-9 | 2,250 | 220 | 太平 |
| | | | | 霧峰 | 10. 11. 12 | 600 | 60 | 大里 |
| | | | | 和平 | 24. 25. 26. 29. 30 | 1,297 | 130 | 東勢 |
| | 合計 | | | | | 4,147 | 410 | |
| | 巒大 | 42 | 南投 | 信義 | 31-35. 37. 40-42. 46. 50. 51. 59-62. 77- 82. 87-89. 92. 98-101. 115-117. 123-12 5. 129. 130. 133. 134. 178. 180 | 6,872 | 860 | 水里 |
| | 合計 | | | | | 6,872 | 860 | |
| | 濁水溪 | 17 | 南投 | 仁愛 | 7. 8. 9. 11. 22. 23. 24. 28. 29. 35-41 | 16,739 | 1620 | 埔里 |
| | 合計 | | | | | 16,739 | 1620 | |
| | 丹大 | 2 | 南投 | 信義 | 13. 14 | 1,645 | 160 | 水里 |
| | 合計 | | | | | 1,645 | 160 | |
| | 大埔 | 54 | 嘉義 | 阿里山 | 101. 104-111. 116-118. 123-127. 134-1 37. 142. 163-168. 186-189. 197. 198. 200. 223. 224. 226-233 | 8,341 | 810 | 竹崎 |
| | | | | 番路 | 149. 150. 153. 155-162 | 1,719 | 170 | |
| | 合計 | | | | | 10,060 | 980 | |
| | 旗山 | 15 | 高雄 | 美濃 | 46-53 | 3,026 | 300 | 美濃 |
| | | | | 三民 | 98. 99. 100. 101. 102. 103. 104 | 5,577 | 555 | 旗山 |
| | 合計 | | | | | 8,603 | 855 | |
| | 恆春 | 41 | 屏東 | 獅子 | 1. 2. 3. 4【4部分】 | 633 | 63 | 枋寮 |
| | | | | 車城 | 4. 5. 6. 29【4.29部分】 | 719 | 72 | 恆春 |
| | | | | 牡丹 | 7-10. 12-16. 18-29. 60-63 【66部分】 | 7,807 | 730 | |
| | | | | 恆春 | 30. 31. 32【32部分】 | 1,022 | 100 | |
| | | | | 滿州 | 32. 38-41. 54. 58. 59【32部分】 | 1,601 | 160 | |
| 合計 | | | | | 11,782 | 1125 | | |
| 成功 | 49 | 臺東 | 池上 | 1. 2. 3【3部分】 | 1,226 | 120 | 關山 | |
| | | | 關山 | 3. 4. 5【3.4.5部分】 | 536 | 50 | | |
| | | | 鹿野 | 4. 5. 6. 7【4.5.6.7部分】 | 1,717 | 170 | | |
| | | | 延平 | 6. 7. 8【6.7部分】 | 1,288 | 125 | 臺東 | |
| | | | 卑南 | 9【9部分】 | 135 | 15 | | |
| | | | 東河 | 9-15. 19. 25. 27-31. 33. 36【9部分】 | 8,021 | 800 | 成功 | |
| | | | 成功 | 37-47【47部分】 | 6,597 | 650 | | |
| | | | 長濱 | 47-61【47部分】 | 6,272 | 620 | | |
| 合計 | | | | | 25,792 | 2550 | | |
| 林田山 | 41 | 花蓮 | 豐濱 | 135-137. 141. 152【135. 136. 137部分】 | 1,125 | 110 | 鳳林 | |
| | | | 光復 | 128-132. 134-140. 153. 154 | 3,291 | 320 | 花蓮 | |
| | | | 萬榮 | 49-51. 53. 57. 58. 61-63. 97-103. 114. 1 15. 127. 128. 130-132. 134 | 11,478 | 1145 | | |
| | | | 秀林 | 1. 2. 3 | 726 | 70 | | |
| 合計 | | | | | 16,620 | 1645 | | |
| 和平 | 5 | 花蓮 | 秀林 | 1-5 | 1,463 | 145 | 花蓮 | |
| 合計 | | | | | 1,463 | 145 | | |
| 總計 | 12 | 394 | 9 | 33 | | 130,375 | 13,000 | 18 |

附表 3

臺灣省國有林班地地籍測量及土地登記第 2 期修正計畫
93、94 年度工作進度表(實地辦理地籍測量作業)

| 項目 | 作業名稱 | 月次 | | | | | | | | | | | | 主辦單位 | 備註 | |
|----|----------------------------------|-------|-------|-------|-------|-------|-------|----|----|----|----|-----|-----|-------------------------|-------------------------------------|------------|
| | | 一月 | 二月 | 三月 | 四月 | 五月 | 六月 | 七月 | 八月 | 九月 | 十月 | 十一月 | 十二月 | | | |
| 一 | 規劃準備 | ————— | | | | | | | | | | | | 林務局 國土測繪中心 縣地政事務所 | 工作起訖日期 超過工作日期 者,係指工作中 陸續辦理 | |
| 二 | 數化建檔 | ————— | | | | | | | | | | | | 林務局 | | |
| 三 | 行政區界資料轉換 | ————— | | | | | | | | | | | | 林務局 | | |
| 四 | 轉換為地籍測量作業 格式檔 | | ————— | | | | | | | | | | | 國土測繪中心 | | |
| 五 | 繪製參考圖 | | ————— | | | | | | | | | | | 國土測繪中心 | | |
| 六 | 劃分段界 | | | ————— | | | | | | | | | | 地政事務所 | | |
| 七 | 控制測量 | ————— | | | | | | | | | | | | 國土測繪中心 | 測量成果分區移 送地政事務所辦 理界址測量 | |
| 八 | 地籍調查 | ————— | | | | | | | | | | | | 地政事務所 | | |
| 九 | 界址測量 | | ————— | | | | | | | | | | | 地政事務所 | 測量成果分區 移送地政事務所 局辦理(修 基本檔) | |
| 十 | 基本檔分段處理 | | | ————— | | | | | | | | | | 國土測繪中心 | | |
| 十一 | 建(修)基本檔 | | | | ————— | | | | | | | | | 國土測繪中心 | | |
| 十二 | 編定地號 | | | | | ————— | | | | | | | | 國土測繪中心 | | |
| 十三 | 計算面積 | | | | | ————— | | | | | | | | 國土測繪中心 | | |
| 十四 | 異動整理及造冊 | | | | | | ————— | | | | | | | | 地政事務所 | |
| 十五 | 繪製公布(告)圖 | | | | | | ————— | | | | | | | | 國土測繪中心 | 資料分批檢 送 |
| 十六 | 成果檢查及督導 | | ————— | | | | | | | | | | | | 林務局 國土測繪中心 縣地政事務所 | |
| 十七 | 地籍圖公布、權屬公告 及重新地籍整理成果 公告與通知 | | | | | | | | | | | | | 縣地政事務所 | 分批辦理 | |
| 十八 | 異議處理 | | | | | | | | | | | | | 林務局 縣地政事務所 | | |
| 十九 | 土地登記 | | | | | | | | | | | | | 地政事務所 | | |
| 二十 | 繪製地籍圖 | | | | | | | | | | | | | 國土測繪中心 | | |
| 二一 | 縮繪藍曬底圖與藍曬 | | | | | | | | | | | | | 國土測繪中心 | | |
| 二二 | 錄製各類磁性檔 | | | | | | | | | | | | | 國土測繪中心 | | |
| 二三 | 規定地價 | | | | | | | | | | | | | 地政事務所 | | |
| 二四 | 土地使用分區編定 | | | | | | | | | | | | | 地政事務所 | | |
| 二五 | 成果統計與編撰報告 | | | | | | | | | | | | | 林務局 國土測繪中心 縣地政事務所 | | |

(計畫辦理時內政部土地測量局於 96 年 11 月 16 日改制為內政部國土測繪中心)

附表 4

臺灣省國有林班地地籍測量及土地登記第 2 期修正計畫
95、96、97、98 年度工作進度表(作業方式不辦實地測量)

| 項目 | 作業名稱 | 月次 | | | | | | | | | | | | 主辦單位 | 備註 |
|----|----------------------|----|----|----|----|----|----|----|----|----|----|-----|-----|----------------------------------|----------------|
| | | 一月 | 二月 | 三月 | 四月 | 五月 | 六月 | 七月 | 八月 | 九月 | 十月 | 十一月 | 十二月 | | |
| 一 | 規劃準備 | ■ | | | | | | | | | | | | 國土測繪中心 林務局 縣(市)政府 地政事務所 | |
| 二 | 數化建檔 | ■ | | | | | | | | | | | | 林務局 | 資料分批檢送 |
| 三 | 行政區界資料轉換 | ■ | | | | | | | | | | | | 林務局 | |
| 四 | 轉換為地籍測量作業格式檔 | | ■ | | | | | | | | | | | 國土測繪中心 | |
| 五 | 繪製參考圖 | | ■ | | | | | | | | | | | 國土測繪中心 | 資料分批檢送 |
| 六 | 劃分段界 | | ■ | | | | | | | | | | | 地政事務所 | |
| 七 | 基本檔分段 | | ■ | | | | | | | | | | | 國土測繪中心 | |
| 八 | TWD67 坐標轉換為 TWD97 坐標 | | ■ | | | | | | | | | | | 國土測繪中心 | |
| 九 | 資料整合處理 | | | ■ | | | | | | | | | | 國土測繪中心 | |
| 十 | 建(修)基本檔 | | | ■ | | | | | | | | | | 國土測繪中心 | |
| 十一 | 編定地號 | | | | ■ | | | | | | | | | 國土測繪中心 | |
| 十二 | 計算面積 | | | | ■ | | | | | | | | | 國土測繪中心 | |
| 十三 | 編造清冊 | | | | ■ | | | | | | | | | 國土測繪中心 | |
| 十四 | 繪製地籍公布圖 | | | | ■ | | | | | | | | | 國土測繪中心 | 資料分批檢送 |
| 十五 | 成果檢查 | | ■ | | | | | | | | | | | 國土測繪中心 林務局 縣(市)政府 地政事務所 | |
| 十六 | 地籍圖公布 | | | | | | ■ | | | | | | | 縣(市)政府 地政事務所 | 分批辦理地籍圖公布及權屬公告 |
| 十七 | 土地登記 | | | | | | ■ | | | | | | | 地政事務所 | |
| 十八 | 異議處理 | | | | | | ■ | | | | | | | 林務局 縣(市)政府 | |
| 十九 | 繪製地籍圖 | | | | | | ■ | | | | | | | 國土測繪中心 | |
| 二十 | 縮繪藍曬底圖與藍曬 | | | | | | ■ | | | | | | | 國土測繪中心 | |
| 二一 | 錄製各類磁性檔 | | | | | | ■ | | | | | | | 國土測繪中心 | |
| 二二 | 規定地價 | | | | | | ■ | | | | | | | 地政事務所 | |
| 二三 | 土地使用分區及土地使用編定 | | | | | | ■ | | | | | | | 縣(市)政府 地政事務所 | |
| 二四 | 成果統計與編撰報告 | | | | | | | | | | | | ■ | 國土測繪中心 林務局 縣(市)政府 地政事務所 | |

(95、96 年度計畫為內政部土地測量局於 96 年 11 月 16 日改制為內政部國土測繪中心)

附表 5

臺灣省國有林班地地籍測量及土地登記第 2 期修正計畫劃分新地段名稱一覽表

| 年度別 | 事業區別 | 縣市別 | 鄉鎮別 | 劃分地段 | 地 段 名 稱 |
|------------|------|-----|----------|-----------|---|
| 93 | 烏來 | 臺北 | 烏來 | 5 | 大桶山、栗子園、羅蘭、羅培、烏沙 |
| | | | 三峽 | 1 | 湊合 |
| 合 計 | | | 2 | 6 | |
| 94 | 烏來 | 臺北 | 烏來 | 3 | 西坑、內洞、波露 |
| | 文山 | 臺北 | 雙溪 | 3 | 雙柑、虎豹潭、坪溪 |
| | | | 平溪 | 1 | 東平 |
| | 宜蘭 | 宜蘭 | 頭城 | 6 | 內大溪、溪頂、草嶺、石碑、橫山、鷹嶺 |
| | 羅東 | 宜蘭 | 冬山 | 4 | 十三分山、野分山、大伯爺坑、打狗溪 |
| | | | 大同 | 2 | 刺竹澳、新舊寮 |
| | | | 蘇澳 | 3 | 圳頭坑、糞箕山、小帽山 |
| | 大溪 | 桃園 | 大溪 | 4 | 金瓜、美華、慈湖、東湖 |
| | | | 復興 | 11 | 成福、卡普、宇內、義興、南插、斷匯、溪口、枕頭山、羅浮、長興、石牛 |
| 合 計 | | | 9 | 37 | |
| 95 | 木瓜山 | 花蓮 | 壽豐 | 3 | 鯉魚潭、溪南、溪頭 |
| | | | 秀林 | 4 | 佐倉、娑婆磧、木瓜南山、荖腦山 |
| | 宜蘭 | 宜蘭 | 大同 | 2 | 古力比、老夏諾 |
| | | | 頭城 | 1 | 圓通 |
| | | | 礁溪 | 5 | 鵝仔山、山豬窟、石盤、小礁溪、大礁溪 |
| | | | 員山 | 3 | 九芎林、下粗坑、頂粗坑 |
| | 大溪 | 桃園 | 復興 | 12 | 那結、李棟山、里安、鷹山、塔卡、夫婦山、華陵、哈崖、彌榮、卡拉、嘎拉賀、大曼 |
| | | 新竹 | 尖山 | 8 | 低陸、高臺、下太平、馬美、石麻、延老、錦路、西丘斯 |
| | 巒大 | 南投 | 集集 | 1 | 大山 |
| | | | 水里 | 7 | 風空、車埕、新興、明潭、民和、新山、上安 |
| | | | 魚池 | 14 | 鹿寮坑、五城、阿里眉、武登、頂社、火培坑、金龍、中明、乾溪、圓山、北旦、向山、葫蘆崙、青龍 |
| | 阿里山 | 南投 | 竹山 | 2 | 獅頭 |

| | | | | | |
|-----|-----|----|-----|--------------|--|
| 95 | 玉井 | 臺南 | 玉井 | 1 | 坑內 |
| | | | 楠西 | 3 | 二層坪、巖仔頂、鳳梨園 |
| | | | 南化 | 8 | 石屋、大竹坑、北勢、飯包、麒麟、大邱、圓山、古董 |
| | 荖濃溪 | 高雄 | 桃源 | 4 | 馬舒華、塔拉葛渣泥、埋阿打阿呼、米珠歌伊 |
| | 屏東 | 屏東 | 霧台 | 6 | 巴拉茲、烏朱魯、搭巴魯拉魯拉呢、巴拉鳴紮呢、阿魯阿呢、阿巴斯 |
| | | | 三地門 | 15 | 拉路阿路歲、祝立夫夫、度嗎尼蘭、拉利碧、嘎拉谷籟、古拉芙蘭、大芙城、報霧谷、德麻利瓦利瓦、瓦拉告、督阿哇鳴、答呢地、督嘎薩尼蘭、督阿哇那斯、撒個撒個 |
| | | | 泰武 | 3 | 代竹瓦竹瓦、富給得、比悠瑪 |
| | | | 瑪家 | 4 | 八大源、以馬翁、勒娃瞪、都達達樂 |
| | 臺東 | 臺東 | 臺東 | 1 | 北石壁 |
| | | | 卑南 | 11 | 千歲、民生、電廠、卡帕里瓦、比利良、呂家望、大巴六九、巴蘭、四格、南山里、嘉豐 |
| 合 計 | | | 22 | 118 | |
| 96 | 南澳 | 宜蘭 | 蘇澳 | 1 | 大南澳 |
| | | | 南澳 | 7 | 嶺東、拉雅、南碧、坡卡地、金洋、埡口、高峰 |
| | 玉里 | 花蓮 | 卓溪 | 5 | 虎山、馬立雲山、迪佳山、和留山、新吞山 |
| | | | 瑞穗 | 5 | 源北、加萊坑、新瑞山、奇密山、里牙津 |
| | | | 玉里 | 4 | 馬太林山、赤柯山、石崗山、安通山 |
| | | | 頭屋 | 1 | 南窩坪 |
| | | | 苑裡 | 1 | 蕉埔 |
| | | | 通霄 | 1 | 保安林 |
| | 南庄 | 苗栗 | 南庄 | 9 | 向天湖、神桌山、仙山 |
| | 大安溪 | 臺中 | 和平 | 4 | 雪山坑溪、摩天嶺、烏石坑、觀音溪 |
| | 八仙山 | 臺中 | 和平 | 11 | 中坑、橫流溪、東卯溪、白鹿、稍來、裡冷溪、八仙山、龍安、崑山、吊神山、八寶圳 |
| | | | 太平 | 1 | 石苓湖 |
| | | 南投 | 仁愛 | 6 | 眉原山、尾敏山南、尾敏溪南、白狗南山、麻加拉路、東高山 |
| | 大埔 | 嘉義 | 中埔 | 1 | 石子湖 |
| | | | 大埔 | 3 | 南寮、埔東、草嶺 |
| 高雄 | | 三民 | 3 | 達那烏茲、瀾瀾漓、阿里外 | |
| 旗山 | 嘉義 | 美濃 | 1 | 靈光 | |

| | | | | | |
|-----|-----|----|----|-------------------------------------|--|
| 96 | 旗山 | 高雄 | 六龜 | 10 | 邦復、寶美、美崙、花果、葫蘆谷、津鳳、合興、九華、彩蝶、羅漢 |
| | | | 桃源 | 8 | 瑪蘇希嚕、嘎那唔、布那斯、達唔古拉、撒拉望、巴里杜布、瑪拉斯、點當安 |
| | 潮州 | 屏東 | 春日 | 7 | 久雅住、卡細优拉雅、補地滋、馬路法瑞、古哇巴樂、古拉拉奧、佳烏力拿瑪 |
| | | | 獅子 | 18 | 麻油高、崩崁、阿优豐、霧里乙、佳歐夫、苦來油、耶美須、口坑、大牛坑、搭加寮、獅子頂、路知可、家新路、里龍、枋野、婆豬古、壽卡、內海 |
| | 關山 | 臺東 | 海端 | 19 | 達丹娜、達思達斯、歐卡福、布布努了、瑪啦哈散、普樂都馬日、哈利普松、北希發安恩、南希發安恩、依亞飛、達米、依沙沙、麻拿道、基那因、馬媽哈因、達扭、卡夫怒男、胡胡斯都蘭、烏海凡恩 |
| 合 計 | | | 21 | 125 | |
| 97 | 羅東 | 宜蘭 | 三星 | 2 | 拳頭姆、槍櫃城 |
| | | | 大同 | 6 | 石門溪、清水山、赤皮寮、斯巴豹、出水溪、斯達吉司 |
| | 和平 | 宜蘭 | 南澳 | 4 | 瀑布、巴波里奧、熱嘎勇、迴道 |
| | | | 蘇澳 | 1 | 腦寮 |
| | 立霧溪 | 花蓮 | 秀林 | 8 | 飛田盤山、板下、千里眼山、砂卡礑、長春、論外山、陶塞 |
| | 大甲溪 | 臺中 | 和平 | 8 | 合歡溪 |
| | | 南投 | 仁愛 | 1 | 木蘭 |
| | 埔里 | 南投 | 仁愛 | 9 | 卓社、卡度、石盤坑、南山、南東眼山、北東眼山、翠華、小出、梅松 |
| | | | 埔里 | 8 | 坑內、玉門關、南平、共勵園、姐妹、虎頭山、蜈蚣崙、凌霄 |
| | | | 魚池 | 6 | 魚池尖、有水、公林、巴士朗、向天、內加道 |
| | | | 國姓 | 14 | 福斗、昌榮、崁斗、種瓜坑、小冷坑、大冷坑、頭溪、大石股、北原、阿冷坑、黑樹林、雙福、仙洞指、風吹下 |
| | | | 草屯 | 4 | 九九峰、雙龍、金瓜寮坑、豐崙 |
| | 巒大 | 南投 | 信義 | 1 | 觀高 |
| 潮州 | 屏東 | 泰武 | 8 | 達瓦力可遠、立瓦登、大拉瓦拉瓦、西阿路、代柱瓦、得布克、突阿拉印、熱棟 | |

| | | | | | |
|----|-----|----|-----|----|---|
| 97 | 潮州 | 屏東 | 來義 | 8 | 武拉拉烏、巴楞踡、拉佳、阿福隆灣、盧瑪盧麥、祈母土斯、吉沙巴帝亞、遮蔽亞蘭 |
| | 大武 | 臺東 | 牡丹 | 1 | 依卡烏蘇灣 |
| | | | 大武 | 3 | 加津林 |
| | | | 金峰 | 8 | 比努烏魯旺、卡拉達蘭、崧武落社、包霧目里、達爾朋、舊古物、舊加阿斯、魯拉克斯 |
| | | | 達仁 | 15 | 抓給捕、嘎加依拿發勞、都哇發了都歌、西西哈、都哇阿都非、拉了錦、查了依斯、馬胡內乃、清水勞、卡發看、指夫安、安子夫安、朱古朱古人、沙沙西雅、給給勞 |
| | 延平 | 臺東 | 海端 | 1 | 疏拉巴坵 |
| | | | 延平 | 12 | 海頓阿閩安、卡拉卡拉恩安、巴吉努樂、阿撒汗、拉拔拉拔、達魯納斯、邁阿尚、頓拉蜜尚、達給阿令、拉寧阿閩安、馬斯閩努、該尼蘇恩安 |
| | 秀姑巒 | 花蓮 | 富里 | 7 | 富長、大莊越山、成廣澳山、安土堀山、四維、麻荖漏山、豐南 |
| | | | 卓溪 | 11 | 南安、大里仙山、拉庫拉庫、巴瓦薩庫、舞樂山、三興、大福、白端、崙天、秀巒山、石壁山 |
| | 合 計 | | | 22 | 136 |
| 98 | 竹東 | 新竹 | 峨眉 | 1 | 星尾 |
| | | | 北埔 | 1 | 坪尾 |
| | | | 竹東 | 1 | 指東 |
| | | | 尖石 | 6 | 梅岡、屏南、道下、樂屏、溪源、鳥嘴 |
| | | | 五峰 | 12 | 鵝公髻、桃隧、土場、大鹿、野馬敢、天頓、霞喀羅、清石、麥巴來、忠興、南口、園東 |
| | 埔里 | 臺中 | 和平 | 2 | 白毛山、長興 |
| | | | 霧峰 | 1 | 桐林 |
| | 丹大 | 南投 | 信義 | 1 | 卡社西 |
| | 巒大 | 南投 | 信義 | 7 | 潭南東、龍嶺、合流、人和西、三十甲、庫斯、彩虹 |
| | 濁水溪 | 南投 | 仁愛 | 8 | 賽德克、屯原、碧湖、高峰、松林、親愛、法治、扎邦 |
| | 大埔 | 嘉義 | 阿里山 | 9 | 達拿巴瓦娜、米斯基亞娜、諾有札、嘎娜烏、烏茲娜、有伊亞娜、貴央、杜突蘇、巴亞發 |
| | | | 番路 | 3 | 八掌、外腦寮、隙頂 |
| | 旗山 | 高雄 | 那瑪夏 | 8 | 拉祖魯翰、吧杜地巴利、昂娃那、那都魯薩、扎棧達威吉、達魯綜、卡那富、那布妮亞 |

| | | | | | | |
|----|-----|----|---------------|----|--|--|
| 98 | 旗山 | 高雄 | 六龜 | 1 | 羅漢 | |
| | | | 美濃 | 4 | 尖山、黃蝶、雙溪、茶頂 | |
| | 恆春 | 屏東 | 恆春 | 3 | 白石坑、三台山、出火 | |
| | | | 車城 | 5 | 尖山、水坑、海口山、石門埔、南勢湖山 | |
| | | | 滿州 | 8 | 大崎頂、加都魯、老佛山、九龍山、大山母、欖仁屋、鼻頭、水濁 | |
| | | | 牡丹 | 17 | 發拉佳、奇黑呀、佳佛勒、佳路弓、佳拉烏忍、馬路里耐、卡勒的布、佳阿烏、卡茲達斯、奇發發烏、佳力普、卡佳佳南、普力姆、馬查出可斯、奇卡佳、久路發尤、沙里央 | |
| | | | 獅子 | 4 | 瀑麻漾、依泥日安、沙烏古、郎萊 | |
| | | | 成功 | 11 | 都靡呀仔、沙阿汝灣、嘎拉樸奈、重安溪、開眼山、吧啦飛伊喃、崎發哈鞍、加呼啦灣、馬多阿呀噁、卡卡嘎萬、阿發呀蓋 | |
| | | | 東河 | 16 | 吉樸伊賽、清水、札楞奈、紅菜寮、金都來、吉烏嚕岸、吉馬那漢、馬達吉達、馬沙沙翁、沙吉道、達卡岸、吉嚕耶旦、獅子山、八里芒、馬拉道、鳩力岸 | |
| | | | 長濱 | 15 | 杓檣楨、逆菴渥滋、莎翁呢鄂水、馬拿醜嗨、嘎紮鞍、吧斯嘎旦、三間溪、真柄溪、拿阿德泛、石坑溪、吧啦鬧、發韃鞍北、發韃鞍南、塞塞雅、提歐崗 | |
| | | | 關山 | 1 | 雷公火 | |
| | | | 鹿野 | 3 | 濁水溪南、泥火山、投北溪 | |
| | | | 池上 | 3 | 錦園東、富興東、振興東 | |
| | 延平 | 3 | 巴拉安、馬斯庫司、達克利斯 | | | |
| | 林田山 | 花蓮 | 秀林 | 1 | 阿優烏來 | |
| | | | 光復 | 4 | 馬山、麗太、利哈岸、巴朗 | |
| | | | 豐濱 | 1 | 秀朗 | |
| | 和平 | 花蓮 | 秀林 | 1 | 克尼坡 | |
| | 太平山 | 宜蘭 | 大同 | 9 | 盆盆山、石頭溪、香本山、佐得寒山、月桂溪、賓谷溪、嘉蘭、臭青湖、東壘溪 | |
| | 合計 | | | 31 | 170 | |
| | 總計 | | | | 592 | |

附表 6

臺灣省國有林班地地籍測量及土地登記第 2 期 4 年計畫成果統計表
(執形 93 年度及 94 年度計畫後併入第 2 期修正計畫)

| 年度別 | 事業區別 | 縣市別 | 鄉鎮別 | 地段數 | 標示變更登記 | | 第一次登記 | | 備註 |
|------------|------|-----|-----------|-----------|-------------|-----------------|--------------|--------------------|----|
| | | | | | 筆數 | 面積 | 筆數 | 面積 | |
| 93 | 烏來 | 臺北 | 烏來 | 5 | 194 | 303.2704 | 307 | 6,668.1760 | |
| | | | 三峽 | 3 | | | 23 | 269.3744 | |
| | | | 新店 | 1 | 2 | 7.6949 | | | |
| 合 計 | | | 3 | 9 | 196 | 310.9653 | 330 | 6937.5504 | |
| 94 | 烏來 | 臺北 | 烏來 | 3 | 9 | 0.2009 | 123 | 5,114.6089 | |
| | 文山 | 臺北 | 雙溪 | 5 | 222 | 42.1433 | 362 | 2,745.5704 | |
| | | | 平溪 | 2 | 82 | 15.4761 | 66 | 120.1428 | |
| | 宜蘭 | 宜蘭 | 頭城 | 6 | 236 | 90.7545 | 404 | 2,497.7347 | |
| | 羅東 | 宜蘭 | 冬山 | 4 | 2 | 1.1651 | 141 | 893.7431 | |
| | | | 大同 | 3 | | | 90 | 629.0805 | |
| | | | 蘇澳 | 3 | 63 | 11.2466 | 221 | 1,117.8913 | |
| | | | 南澳 | 1 | | | 4 | 59.1668 | |
| | 大溪 | 桃園 | 大溪 | 4 | 26 | 23.0026 | 302 | 893.8152 | |
| | | | 復興 | 11 | 275 | 124.7220 | 394 | 5,293.7734 | |
| 合 計 | | | 10 | 42 | 915 | 308.7129 | 2,107 | 19,362.5271 | |
| 總 計 | | | 12 | 51 | 1111 | 619.6782 | 2,437 | 26,300.0775 | |

附表 7

臺灣省國有林班地地籍測量及土地登記第 2 期修正計畫成果統計表
(95 至 98 年度修正作業方式已登記土地不辦實地測量)

| 年度別 | 事業區別 | 縣市別 | 鄉鎮別 | 地段數 | 國有林班地第一次登記 | | 備註 |
|-----|------|-----|-----|-----|------------|-----------|----|
| | | | | | 筆數 | 面積 | |
| 95 | 木瓜山 | 花蓮 | 壽豐 | 3 | 130 | 650.6261 | |
| | | | 秀林 | 5 | 172 | 5758.5250 | |
| | 宜蘭 | 宜蘭 | 大同 | 2 | 40 | 1012.4308 | |
| | | | 頭城 | 1 | 4 | 24.7875 | |
| | | | 礁溪 | 5 | 279 | 2076.4269 | |
| | | | 員山 | 3 | 238 | 2344.9294 | |
| | | | | | | | |
| | 文山 | 臺北 | 新店 | 1 | 3 | 13.8417 | |
| | | | 石碇 | 3 | 162 | 1323.5043 | |
| | | | 雙溪 | 1 | 2 | 15.5357 | |
| | | | 坪林 | 9 | 959 | 3600.5941 | |
| | 大溪 | 桃園 | 復興 | 14 | 372 | 6638.5308 | |
| | | 新竹 | 尖山 | 8 | 334 | 7022.9488 | |
| | 巒大 | 南投 | 集集 | 1 | 161 | 664.2220 | |
| | | | 水里 | 7 | 463 | 2587.0410 | |
| | | | 魚池 | 16 | 565 | 2403.7470 | |
| | 阿里山 | 南投 | 竹山 | 2 | 75 | 1137.8750 | |
| | | | 竹崎 | 6 | 794 | 3180.5803 | |
| | | 嘉義 | 梅山 | 4 | 454 | 3288.3682 | |
| | | | 阿里山 | 4 | 150 | 2021.3390 | |
| | 阿里山 | 嘉義 | 番路 | 1 | 30 | 273.4769 | |
| | | | 古坑 | 1 | 34 | 352.7257 | |
| | | 雲林 | 林內 | 1 | 427 | 880.6264 | |
| 斗六 | | | 1 | 270 | 1121.5111 | | |
| 玉井 | 嘉義 | 大埔 | 1 | 35 | 383.2439 | | |
| | | 玉井 | 1 | 48 | 440.9561 | | |
| | 臺南 | 楠西 | 4 | 669 | 3008.5230 | | |
| | | 南化 | 10 | 552 | 5757.6970 | | |
| 荖濃溪 | 高雄 | 桃源 | 6 | 313 | 5343.0376 | | |
| 屏東 | 屏東 | 霧台 | 10 | 186 | 6198.5299 | | |

| | | | | | | | |
|----|-----|----|-----|-----|-----------|-----------|------------|
| 95 | 屏東 | 屏東 | 三地門 | 19 | 471 | 6551.7076 | |
| | | | 泰武 | 3 | 74 | 2242.5447 | |
| | | | 瑪家 | 6 | 116 | 1051.7536 | |
| | 臺東 | 臺東 | 臺東 | 1 | 34 | 48.8456 | |
| | | | 金峰 | 1 | 7 | 846.9297 | |
| | | | 太麻里 | 1 | 14 | 108.1769 | |
| | | | 卑南 | 12 | 407 | 7534.5612 | |
| | 合 計 | | | 36 | 173 | 9044 | 87910.8052 |
| 96 | 南澳 | 宜蘭 | 蘇澳 | 2 | 140 | 890.1105 | |
| | | | 南澳 | 7 | 272 | 8626.8647 | |
| | 玉里 | 花蓮 | 豐濱 | 6 | 298 | 3581.3293 | |
| | 玉里 | 花蓮 | 萬榮 | 3 | 119 | 2318.1084 | |
| | | | 光復 | 1 | 7 | 40.7665 | |
| | | | 卓溪 | 5 | 246 | 5766.4750 | |
| | | | 瑞穗 | 7 | 291 | 4073.0350 | |
| | | | 玉里 | 7 | 603 | 5376.1633 | |
| | 大湖 | 苗栗 | 獅潭 | 3 | 374 | 1022.9084 | |
| | | | 公館 | 1 | 9 | 21.7712 | |
| | | | 頭屋 | 1 | 132 | 402.6351 | |
| | | | 苑裡 | 1 | 43 | 105.4053 | |
| | | | 通霄 | 1 | 139 | 469.0583 | |
| | | | 銅鑼 | 1 | 149 | 444.1549 | |
| | 南庄 | 苗栗 | 南庄 | 9 | 1025 | 6172.8767 | |
| | 大安溪 | 苗栗 | 苑裡 | 1 | 195 | 583.9786 | |
| | | | 三義 | 4 | 288 | 628.1290 | |
| | | 臺中 | 和平 | 4 | 414 | 2762.4841 | |
| | 八仙山 | 臺中 | 東勢 | 1 | 6 | 25.5424 | |
| | 八仙山 | 臺中 | 新社 | 1 | 2 | 18.4214 | |
| | | | 豐原 | 3 | 59 | 295.8885 | |
| | | | 和平 | 11 | 794 | 8900.7993 | |
| | | | 太平 | 1 | 7 | 123.1998 | |
| 北屯 | | | 1 | 14 | 343.3593 | | |
| 南投 | | 仁愛 | 6 | 226 | 7900.4123 | | |

| | | | | | | | |
|------------|-----|----|-----------|------------|--------------|--------------------|----------|
| 96 | 大埔 | 嘉義 | 中埔 | 1 | 194 | 1012.7931 | |
| | | | 大埔 | 5 | 241 | 5908.6773 | |
| | | 臺南 | 白河 | 2 | 252 | 1758.1012 | |
| | | | 東山 | 1 | 164 | 1252.9303 | |
| | | 高雄 | 三民 | 3 | 63 | 1071.0318 | |
| | 玉井 | 臺南 | 大內 | 2 | 524 | 1140.2069 | |
| | | | 玉井 | 1 | 46 | 86.8537 | |
| | | | 楠西 | 2 | 675 | 2347.0013 | |
| | 旗山 | 嘉義 | 阿里山 | 1 | 15 | 356.0279 | |
| | | | 高雄 | 燕巢 | 2 | 96 | 440.2931 |
| | | 旗山 | | 2 | 211 | 505.0958 | |
| | | 田寮 | | 7 | 703 | 3593.9389 | |
| | | 美濃 | 1 | 105 | 402.0675 | | |
| | 旗山 | 高雄 | 六龜 | 13 | 1401 | 10546.5938 | |
| 桃源 | | | 8 | 357 | 13116.5639 | | |
| 潮州 | 屏東 | 春日 | 7 | 354 | 5751.4528 | | |
| | | 獅子 | 20 | 509 | 9293.9066 | | |
| 關山 | 臺東 | 海端 | 20 | 464 | 16526.8394 | | |
| 合 計 | | | 43 | 184 | 12226 | 136004.2527 | |
| 97 | 羅東 | 宜蘭 | 三星 | 3 | 173 | 591.6989 | |
| | | | 大同 | 7 | 257 | 3143.2288 | |
| | 和平 | 宜蘭 | 南澳 | 4 | 68 | 3411.4833 | |
| | | | 蘇澳 | 1 | 18 | 72.3114 | |
| | 立霧溪 | 花蓮 | 秀林 | 8 | 306 | 16385.1485 | |
| | 大湖 | 苗栗 | 大湖 | 2 | 96 | 373.3980 | |
| | | | 泰安 | 8 | 307 | 3027.9345 | |
| | 大安溪 | 苗栗 | 大湖 | 1 | 50 | 98.9896 | |
| | | | 卓蘭 | 2 | 221 | 1360.1025 | |
| | | | 泰安 | 6 | 267 | 4503.4592 | |
| | 大甲溪 | 臺中 | 和平 | 8 | 512 | 9328.2893 | |
| | | 南投 | 仁愛 | 1 | 62 | 885.6208 | |
| | 埔里 | 南投 | 仁愛 | 13 | 721 | 12330.5600 | |
| 埔里 | 南投 | 埔里 | 8 | 346 | 2384.7400 | | |

| | | | | | | | |
|------------|----|----|-----------|------------|--------------|--------------------|--|
| 97 | 埔里 | 南投 | 魚池 | 9 | 291 | 2320.0800 | |
| | | | 國姓 | 14 | 734 | 4972.5200 | |
| | | | 草屯 | 6 | 328 | 1817.8600 | |
| | 巒大 | 南投 | 信義 | 1 | 38 | 1549.5000 | |
| | 玉井 | 臺南 | 玉井 | 3 | 333 | 840.9594 | |
| | 玉井 | 臺南 | 南化 | 3 | 193 | 685.1595 | |
| | | | 左鎮 | 5 | 1309 | 3172.4414 | |
| | 旗山 | 高雄 | 內門 | 1 | 10 | 25.3854 | |
| | | | 杉林 | 4 | 867 | 3651.9400 | |
| | | | 甲仙 | 5 | 1224 | 6933.9707 | |
| | 潮州 | 屏東 | 泰武 | 8 | 271 | 4004.5829 | |
| | | | 來義 | 8 | 456 | 6299.4212 | |
| | 大武 | 屏東 | 牡丹 | 1 | 10 | 94.8170 | |
| | | | 大武 | 3 | 49 | 557.1570 | |
| | | 臺東 | 太麻里 | 3 | 58 | 273.4382 | |
| | | | 金峰 | 8 | 87 | 6914.7658 | |
| | | | 達仁 | 18 | 394 | 11057.2207 | |
| | 延平 | 臺東 | 海端 | 1 | 9 | 757.8077 | |
| | | | 延平 | 12 | 290 | 6039.7642 | |
| 秀姑巒 | 花蓮 | 富里 | 7 | 202 | 5907.2266 | | |
| | | 卓溪 | 11 | 364 | 9540.7713 | | |
| 合 計 | | | 32 | 203 | 10921 | 135313.4738 | |
| 98 | 竹東 | 新竹 | 關西 | 1 | 47 | 385.2870 | |
| | | | 峨眉 | 1 | 55 | 234.9421 | |
| | | | 北埔 | 1 | 77 | 450.5746 | |
| | | | 竹東 | 1 | 35 | 148.7960 | |
| | | | 尖石 | 6 | 415 | 5258.0320 | |
| | | | 五峰 | 12 | 914 | 5982.4568 | |
| | 埔里 | 臺中 | 和平 | 3 | 156 | 1300.1500 | |
| | | | 太平 | 1 | 326 | 2252.9800 | |
| | | | 霧峰 | 1 | 97 | 614.4400 | |
| | 丹大 | 南投 | 信義 | 1 | 94 | 1857.7100 | |
| | 巒大 | 南投 | 信義 | 9 | 586 | 6644.5800 | |

| | | | | | | | |
|-----|-----|----|-----|-----|------------|-------------|--|
| 98 | 大巒 | 南投 | 中寮 | 1 | 1 | 12.6600 | |
| | 濁水溪 | 南投 | 仁愛 | 9 | 990 | 16283.7600 | |
| | 大埔 | 嘉義 | 阿里山 | 9 | 542 | 8110.3581 | |
| | | | 番路 | 3 | 266 | 1677.0112 | |
| | 旗山 | 高雄 | 那瑪夏 | 9 | 119 | 6306.0701 | |
| | | | 六龜 | 3 | 67 | 196.2760 | |
| | | | 美濃 | 6 | 504 | 2144.7875 | |
| | 恆春 | 屏東 | 恆春 | 3 | 141 | 775.4467 | |
| | | | 車城 | 5 | 102 | 569.2888 | |
| | | | 滿州 | 8 | 257 | 1534.2063 | |
| | | | 牡丹 | 19 | 664 | 7725.8458 | |
| | | | 獅子 | 4 | 74 | 719.6317 | |
| | 成功 | 臺東 | 卑南 | 1 | 9 | 130.2988 | |
| | | | 成功 | 11 | 203 | 6470.2281 | |
| | | | 東河 | 16 | 480 | 8002.1527 | |
| | | | 長濱 | 15 | 273 | 6270.0941 | |
| | | | 關山 | 1 | 48 | 533.6222 | |
| | | | 鹿野 | 3 | 109 | 1719.1300 | |
| | | | 池上 | 3 | 81 | 1226.7317 | |
| | | | 延平 | 3 | 98 | 1274.0692 | |
| 林田山 | 花蓮 | 秀林 | 1 | 30 | 699.4874 | | |
| | | 光復 | 6 | 239 | 2574.0827 | | |
| | | 豐濱 | 3 | 61 | 1089.5595 | | |
| 林田山 | 花蓮 | 萬榮 | 6 | 352 | 10702.5936 | | |
| 和平 | 花蓮 | 秀林 | 1 | 110 | 1615.9702 | | |
| 太平山 | 宜蘭 | 大同 | 13 | 708 | 14056.5843 | | |
| 合 計 | | | 36 | 197 | 9330 | 127549.8953 | |
| 總 計 | | | | 757 | 41521 | 486778.4270 | |

| 辦理年度 | 標示變更登記 | | 國有林班地第一次登記 | | 備註 |
|-------|--------|------------|------------|---------------|----|
| 93及94 | 1111筆 | 619.6782公頃 | 2437筆 | 26,300.0775公頃 | |
| 95至98 | 0 | 0 | 41521筆 | 486778.4270公頃 | |
| 總計 | 1111筆 | 619.6782公頃 | 43958筆 | 513078.5045公頃 | |

附表 8

臺灣省國有林班地地籍測量及土地登記第 2 期修正計畫 經費使用明細表

單位：新臺幣(元)

| 年度 | 執行機關 | 項目 | 計畫數額 | 實支數額 | 節餘數額 | 執行率(%) | 備註 |
|----|------|--------|-------------|-------------|-------------|--------|----|
| 93 | | 國土測繪中心 | 13,605,000 | 11,589,828 | 2,015,172 | 85% | |
| | | 林務局 | 5,841,000 | 5,765,000 | 76,000 | 99% | |
| | | 縣(市)政府 | 7,522,000 | 7,090,867 | 431,133 | 94% | |
| | | 合計 | 26,968,000 | 24,445,695 | 2,522,305 | 91% | |
| 94 | | 國土測繪中心 | 32,323,000 | 27,970,582 | 4,352,418 | 87% | |
| | | 林務局 | 41,943,000 | 5,663,496 | 36,279,504 | 14% | |
| | | 縣(市)政府 | 26,734,000 | 24,118,604 | 2,615,396 | 90% | |
| | | 合計 | 101,000,000 | 57,752,682 | 43,247,318 | 57% | |
| 95 | | 國土測繪中心 | 5,980,000 | 5,963,717 | 16,283 | 99% | |
| | | 林務局 | 62,375,000 | 56,058,000 | 6,317,000 | 90% | |
| | | 縣(市)政府 | 5,000,000 | 4,355,046 | 644,954 | 87% | |
| | | 合計 | 73,355,000 | 66,376,763 | 6,978,237 | 90% | |
| 96 | | 國土測繪中心 | 7,249,000 | 6,378,485 | 870,515 | 88% | |
| | | 林務局 | 103,328,000 | 57,530,146 | 45,797,854 | 56% | |
| | | 縣(市)政府 | 6,973,000 | 6,573,000 | 400,000 | 94% | |
| | | 合計 | 117,550,000 | 70,481,631 | 47,068,369 | 60% | |
| 97 | | 國土測繪中心 | 5,111,000 | 4,592,144 | 518,856 | 90% | |
| | | 林務局 | 102,121,000 | 52,121,000 | 50,000,000 | 51% | |
| | | 縣(市)政府 | 4,805,000 | 4,805,000 | 0 | 100% | |
| | | 合計 | 112,037,000 | 61,518,144 | 50,518,856 | 55% | |
| 98 | | 國土測繪中心 | 7,704,000 | 6,430,964 | 1,273,036 | 83% | |
| | | 林務局 | 78,210,000 | 78,210,000 | 0 | 100% | |
| | | 縣(市)政府 | 6,973,000 | 6,649,288 | 323,712 | 95% | |
| | | 合計 | 92,887,000 | 91,290,252 | 1,596,748 | 98% | |
| 總計 | | 國土測繪中心 | 71,972,000 | 62,925,720 | 9,046,280 | 87% | |
| | | 林務局 | 393,818,000 | 255,347,642 | 138,470,358 | 65% | |
| | | 縣(市)政府 | 58,007,000 | 53,591,805 | 4,415,195 | 92% | |
| | | 合計 | 523,797,000 | 371,865,167 | 151,931,833 | 71% | |

內政部國土測繪中心辦理臺灣省國有林班地地籍測量及土地登記第 2 期修正計畫業務督導實施計畫

壹、目的：

為期臺灣省國有林班地地籍測量及土地登記計畫業務順利推展，確保成果品質，以提高成果公信力，實施業務督導。

貳、督導對象：

辦理臺灣省國有林班地地籍測量之測量人員及成果檢查人員。

參、督導成員：

督導人員由本中心地籍測量課派員擔任，並得視業務實際需要調整之。

伍、督導項目及內容：

為確實掌握臺灣省國有林班地地籍測量及土地登記作業情形，對於規劃準備、轉換為地籍測量作業格式檔、繪製參考圖、基本檔分段處理、建（修）基本檔、編定地號、計算面積、繪製公布（告）圖及地籍圖與藍晒底圖、成果檢查、成果移交等項目，依執行情形實施督導，督導項目與內容及受檢資料。

陸、督導時機與方法：

- 一、以每 2 個月督導 1 次為原則，並得視實際業務需要調整督導時機。
- 二、督導人員於前往督導前，應先與測量隊或承辦人員連繫，督導時測量隊相關人員應陪同說明工作情形，並提供相關資料受檢。
- 三、督導時督導人員依計畫預定工作進度，核對是否與實際完

成工作進度相符。

四、督導時尚有缺失，應予以分析檢討提供改進建議，並協助解決困難。

柒、督導結果處理：

一、督導人員前往督導後，應於3日內將督導情形填載於「內政部國土測繪中心97年度臺灣省國有林班地地籍測量及土地登記業務督導結果紀錄表」函送測量隊改進。

二、測量隊於督導紀錄送達7日內，應將缺失改進情形填載於「內政部國土測繪中心97年度臺灣省國有林班地地籍測量及土地登記業務督導結果缺失研辦改進情形明細表」報中心本部核備；上述督導結果紀錄表及改進情形明細表並由測量隊彙整留存隊部備供查考。

三、督導時如發現工作進度嚴重落後或工作不力者，應請測量隊加強輔導並限期改進。

捌、測量隊應配合事項：

一、測量隊於接受督導前，應依督導項目先行彙整各項圖說表冊備查。

二、測量隊接受督導時，應由測量隊督導人員陪同承辦人員說明工作情形，並提供相關資料受檢。

三、督導如發現工作進度嚴重落後或工作不力，測量隊應加強輔導並限期改進，並予以列管，如未能於限期內改進者，應依程序簽報處理。

玖、經費：

督導所需經費由臺灣省國有林班地地籍測量及土地登記第2期修正計畫各年度計畫之作業經費支應。

內政部國土測繪中心臺灣省國有林班地地籍測量及土地登記第 2 期修正計畫第二級成果檢查實施計畫

壹、依據：

- 一、臺灣省國有林班地地籍測量及土地登記第 2 期修正計畫。
- 二、內政部國土測繪中心代辦地籍測量成果檢查要點。
- 三、內政部國土測繪中心代辦地籍測量成果檢查作業須知。

貳、目的：

為確保臺灣省國有林班地地籍測量及土地登記計畫成果品質，以提高成果公信力，實施成果檢查

參、檢查成員：

由本中心地籍測量課組成臺灣省國有林班地地籍測量及土地登記計畫第二級成果檢查小組。

檢查人員，必要時得視業務實際需要調整之。

肆、檢查項目：

檢查之項目及目次如下：

- 一、控制測量(93 及 94 年度)
- 二、資料建檔
- 三、製圖

伍、檢查標準及數量：

參照「內政部國土測繪中心代辦地籍測量成果檢查要點」之成果檢查分類表與成果抽樣檢查計畫表規定辦理抽檢。

陸、檢查時機：

按擬訂之工作進度實施第二級成果檢查，並得視業務實際需要調整檢查時機。

柒、檢查方法：

- 一、檢查人員至檢查地點前，應先與該測量隊及承辦人員連繫，由測量隊相關人員陪同說明工作情形，並提供相關資料受檢。
- 二、檢查時檢查人員應彙集各項工作進度表，核對是否與實際完成工作進度及預定進度相符。
- 三、檢查人員依「成果檢查紀錄表」所載事項逐一檢查，並將檢查結果填載「成果檢查結果報告表」，於檢查後 5 日函送測量隊。其檢查結果如有不合格者，應明訂改正期限（以

不超過7日為限)。。

四、檢查所發現缺失，應予以分析檢討暨提供改進建議或協助解決困難。

捌、成果檢查結果之處理：

- 一、測量隊於收到「成果檢查紀錄表」及「成果檢查結果報告表」，即請作業人員處理，其檢查不合格部分，應於訂期限內切實改正後，由隊長指派人員前往複檢合格後，於5日內將複檢結果填載於上述紀錄表及報告表上，另影印乙份報中心本部核備。
- 二、成果檢查經複檢合格後，測量隊應將該「成果檢查紀錄表」及「成果檢查結果報告表」併於第一級成果檢查資料，依項目分別以色紙分隔採活頁裝訂成冊，備供查考。
- 三、檢查結果不合格部分，應予以列管追蹤是否於期限內完成改正及實施複檢。
- 四、發現成果品質不良或重大錯誤及工作嚴重落後情形，應立即反映並予以處理。

玖、測量隊應配合事項：

- 一、測量隊於接受成果檢查前，應依檢查項目先行彙整各項圖、表、簿、冊等成果受檢。
- 二、測量隊接受檢查時，應由第一級檢查人員陪同承辦人員說明工作情形，並提供相關資料受檢。
- 三、檢查結果不合格部分，測量隊應督促承辦人員依所訂期限內改正，並予以列管追蹤，至複檢合格為止。
- 四、檢查如發現測量成果品質及精度不佳、工作進度嚴重落後或工作不力者，測量隊應加強輔導並限期改進，並予以列管。

拾、經費：

成果檢查所需經費由臺灣省國有林班地地籍測量及土地登記第2期修正計畫各年度計畫之作業經費項下支應。

行政院 函

受文者：內政部

速別：速件

密等及解密條件：普通

發文日期：九十年十月二十六日

發文字號：台九十內字第〇六一六三四號

附件：如文 (61634-0.TIF)

機關地址：台北市忠孝東路一段一號
傳 真：(〇二) 三三五六六九二〇



90. 10. 26



總收文：台內地字 11A-9015505

主旨：所報「臺灣省國有林班地地籍測量及土地登記第二期四年計畫」草案及「臺灣省國有林班地地籍測量及土地登記第一期三年計畫執行情形檢討評估報告」一案，請照本院研考會審議意見辦理。

說明：

一、復九十年六月二十二日台(九十)內地字第九〇六五二一八號函。

二、影附本院研考會九十年十月十五日(九〇)會綜字第〇〇二二九八二號函及附件各一份。

正本：內政部

副本：行政院主計處、行政院人事行政局(均含附件)、行政院研究發展考核委員會(免附件)



電子公文

行政院研究發展考核委員會 函

受文者：行政院秘書長

速別：速件

密等及解密條件：普通

發文日期：九十年十月十五日

發文字號：(九〇)會綜字第〇〇二二九八二號

附件：如文 (90YD005295-01.doc)

機關地址：台北市濟南路一段二之二號六樓
傳真：(02)二三九六九三七〇



行政院總收文 90年10月19日



090000061634

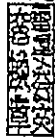


主旨：貴秘書長函囑審議內政部「臺灣省國有林班地地籍測量及土地登記第二期四年計畫(草案)」及「臺灣省國有林班地地籍測量及土地登記第一期三年計畫執行情形檢討評估報告」一案，經會同相關機關審議竣事，審議意見如附件，請查照。

說明：復 貴秘書長九十年七月六日台九十年內字第〇三九九七一號函。

正本：行政院秘書長

副本：本會綜合計畫處



臺灣省國有林班地地籍測量及土地登記第二期四年計畫（草案）審議意見

行政院研考會

九十年十月

本案內政部業依 貴秘書長九十年二月十三日台九十內字第00727九號函所附本會審議意見修正，為加速完成臺灣地區地籍整理工作，儘速完成土地登記，建立國土基本資料，本案原則同意，所需經費循年度預算程序報核，下列事項並請內政部執行時配合辦理：

一、鑑於內政部土地測量局目前所辦理之測量計畫項目繁多，如地籍圖重測計畫、三等控制點新建、補建計畫、圖解地籍圖數化後續計畫、國家基本控制點建立及應用、改進臺灣省各縣市政府暨地政事務所測量儀器及交通設備三年計畫等諸多計畫，應請內政部就各項計畫實施效益及優先緩急進行全盤檢討，提昇資源應用效率；又，本案多屬未登記土地，為使未登記土地儘速完成登記，建議土地測量局調整作業方式盡量以現有林區像片基本圖數化轉繪為地籍圖及委外辦理方式，儘速提前完成。

二、為使經測量後之土地儘速完成登記手續，確定產權，請內政部將土地登記情形列入本計畫成果報告。

正本

內政部 函

受文者：本部土地測量局

機關地址：台北市徐州路五號
傳真：(02)23976875

速別：

密等及解密條件：

發文日期：中華民國九十年十一月十二日

發文字號：台（九十）內地字第九〇一五五〇五號

附件：如說明一

主旨：關於「臺灣省國有林班地地籍測量及土地登記第二期四年計畫（草案）」及「臺灣省國有林班地地籍測量及土地登記第一期三年計畫執行情形檢討評估報告」業經報奉行政院核定，請依行政院核示事項辦理。

說明：

- 一、依據行政院九十年十月二十六日台九十內字第〇六一六三四號函辦理，並檢附前開院函及其附件影本乙份。
- 二、本案前經本部九十年六月二十二日台（九十）內地字第九〇六五二一八號函報行政院在案，前開部函副本、計畫書及報告書諒達。

內政部土地測量局



90/11/14 900015933

三、有關旨開「臺灣省國有林班地地籍測量及土地登記第二期四年計畫（草案）」之辦理期程，係自九十一年度起，分四年實施，因九十一年度所需經費，未能於本部概算額度內編列，本部將於九十二年度預算積極檢討編列相關經費，以執行上開計畫。

正本：本部土地測量局

副本：行政院秘書處、行政院主計處、行政院研究發展考核委員會、行政院人事行政局（以上不含附件）、行政院農業委員會、財政部國有財產局、行政院農業委員會林務局、行政院農業委員會林務局農林航空測量所、臺北縣政府、宜蘭縣政府、桃園縣政府、新竹縣政府、本部秘書室（研）、會計處、資訊中心、中部辦公室（地政司土地登記科）、地政司（五科）（餘均含附件）

部長 張博雅

檔 號：
保存期限：

內政部 函

機關地址：100臺北市徐州路5號
聯絡人：蔡玉慧
電 話：02-23565272
傳 真：02-23976875
電子信箱：

受文者：本部土地測量局

發文日期：中華民國95年3月27日

發文字號：台內地字第0950051808號

速別：普通件

密等及解密條件或保密期限：普通

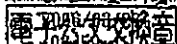
附件：如說明(09520D0016161-1.pdf)

主旨：關於「臺灣省國有林班地地籍測量及土地登記第2期修正計畫(草案)」業經報奉行政院核定，請依行政院核示事項辦理。

說明：

- 一、依據行政院95年3月20日院臺建字第0950012243號函辦理，並檢附前開院函及其附件影本乙份。
- 二、本案前經本部95年1月17日台內地字第0950001077號函報行政院在案，前開部函副本諒達。

正本：本部土地測量局

副本：行政院主計處、行政院農業委員會(含附件)、行政院農業委員會林務局(含附件)、本部秘書室【研】(含附件)、會計處(含附件)、地政司【7科、5科】(含附件) 

行政院 函

機關地址：台北市忠孝東路1段1號

傳 真：(02)88566920

受文者：內政部

發文日期：中華民國95年3月20日

發文字號：院臺建字第0950012243號

速別：最速件

密等及解密條件或保密期限：普通


附件：如文(301000000A0000000_12243-0.TIF)

主旨：所報「臺灣省國有林班地地籍測量及土地登記第2期修正計畫」草案一案，請照本院研究發展考核委員會審議意見辦理。

說明：

- 一、復95年1月17日台內地字第0950001077號函。
- 二、影附本院研究發展考核委員會95年3月14日會綜字第0950004926號致本院秘書長函及附件各1份。

正本：內政部

副本：行政院研究發展考核委員會(免附件) 

電子公文

第3組

檔 號：
保存期限：

行政院研究發展考核委員會 函

機關地址：台北市濟南路1段2之2號6樓

傳真電話：

聯絡人及電話：

受文者：行政院秘書長

發文日期：中華民國95年8月14日

發文字號：會綜字第0950004926號

速別：普通件

密等及解密條件或保密期限：普通

附件：如文(095Y0D000907-01.doc)

主旨：承囑審議內政部函送「臺灣省國有林班地地籍測量及土地登記第2期修正計畫」草案1案，經會同有關機關審議竣事，審議意見如附件，請查照。

說明：復 貴秘書長95年1月26日院臺建字第0950002990號函。

正本：行政院秘書長

副本：本會綜合計畫處



「臺灣省國有林班地地籍測量及土地登記第 2 期修正計畫」(草案) 審議意見

行政院研考會

95 年 3 月

本案業依本院秘書長 94 年 10 月 17 日函復審議意見修正，似可同意。惟以下意見仍請內政部於執行時配合辦理：

- 一、內政部目前辦理之測量相關計畫除本案外，尚包括國家基本測量發展計畫、地籍圖重測計畫、國土測繪資訊整合流通系統建置計畫等多項，所需經費達 60 億餘元，未來建議朝整合簡併方向檢討，以提高資源使用效率。
- 二、本案 96 至 98 年度所列分配縣市經費均為 697 萬餘元，且人事費、水電、通訊、訓練講習、研討、作業聯繫會議等設算基礎，高於 95 年度 2 至 3 倍，請依實際辦理數量調整修正並本摺節原則核實編列。另地方協助辦理所需機車汽油標準，應依 95 年度中央政府總預算編製作業手冊「共同性費用編列標準」機車每月每輛 31 公升規定修正。
- 三、本計畫第 8 頁(二)評估基準部分，建議文字修正如下：
 - 1、完成宜蘭等 37 個事業區內面積 52 萬 4,174 萬公頃國有林班地之測量及登記作業。
 - 2、各年度計畫案計畫均按進度辦理完竣，依計畫完成各年度執行進度。
 - 3、完備業務督導及成果檢查制度。
 - 4、研擬完備因應方案，解決辦理測量登記後可能衍生之界址疑義。
 - 5、完成相關法規之檢討與修正。

內政部 函

裝

訂

味

受文者：本部土地測量局

速別：速件

密等及解密條件：普通

發文日期：中華民國九十三年三月三十日

發文字號：台內地字第0930005445號

附件：如副本欄

機關地址：台北市徐州路五號
傳真電話：(02) 23976875
聯絡電話：(02) 23565273
承辦人：何秘書定遠

主旨：所報「臺灣省國有林班地地籍測量及土地登記九十三年度計畫（草案）」，原則照准，請即依計畫積極辦理。

說明：

- 一、復 貴局九十三年三月十七日測籍字第0930003465號函。
- 二、本年度所需經費新臺幣二千六百九十六萬八千元整，由本部全數負擔，核與法定預算數相符，請切實依照「中央政府各機關單位預算執行要點」有關規定辦理。另所列工作人員加班費於實際支給時，仍應依照有關規定辦理。
- 三、貴局為本計畫之主辦機關，請就各相關實務執行機關之業務，加強管制協調溝通，以利計畫之執行。

內政部土地測量局



四、計畫書中所附九十三年度國有林班地辦理地區位置圖，請就國有林班地範圍內已登記土地重新地籍整理地區、未登記土地辦理地籍測量登記地區及國有林班地與範圍外已登記土地毗鄰經界線等分別著色標明以資區別。

正本：本部土地測量局

副本：行政院秘書處、行政院主計處、行政院研究發展考核委員會（以上含計畫書乙冊）、行政院農業委員會林務局、臺北縣政府（以上不含計畫書）、本部會計處（一科、三科）、秘書室（研）、地政司（七科、五科）（以上含計畫書乙冊）

920843280
920843280
920843280

檔 號：
保存期限：

內政部 函

機關地址：100臺北市中正區徐州路五號
聯絡人：蔡玉慧
聯絡電話：(02)23565272
傳真電話：(02)23976875

受文者：內政部土地測量局


發文日期：中華民國94年3月7日
發文字號：台內地字第0940064495號
速別：普通件
密等及解密條件或保密期限：普通
附件：無

主旨：所報「臺灣省國有林班地地籍測量及土地登記94年度計畫（草案）」，原則照准，請即依計畫積極辦理。

說明：

- 一、復 貴局94年2月16日測籍字第0940600033號函。
- 二、本年度所需經費新臺幣101,000千元整，由本部全數負擔，核與法定預算數相符，請切實依照「中央政府各機關單位預算執行要點」有關規定辦理。另所列工作人員加班費於實際支給時，仍應依照有關規定辦理。
- 三、貴局為本計畫之主辦機關，請就各相關實務執行機關之業務，加強管制協調溝通，以利計畫之執行。

正本：本部土地測量局

副本：行政院秘書處、行政院主計處、行政院研究發展考核委員會、行政院農業委員會林務局、臺北縣政府、桃園縣政府、宜蘭縣政府、本部會計處、秘書室、地政司（5科）


檔 號：

保存期限：

內政部 函

機關地址：100臺北市徐州路5號

聯絡人：蔡玉慧

電 話：02-23565272

傳 真：02-23976875

電子信箱：

受文者：本部土地測量局

發文日期：中華民國95年3月21日

發文字號：台內地字第0950043190號

速別：最速件

密等及解密條件或保密期限：普通

附件：無

主旨：所報「臺灣省國有林班地地籍測量及土地登記95年度計畫（草案）」乙案，復如說明，請查照。

說明：

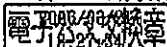
- 一、復 貴局95年2月21日測籍字第0950600047號函。
- 二、查本部為加速辦理國有林班地測量登記工作，前經督同貴局研擬「臺灣省國有林班地地籍測量及土地登記第2期修正計畫（草案）」函報行政院，經行政院秘書長94年10月17日院臺建字第0940046914號函復：「請照本院研究發展考核委員會審議意見辦理。」該院研考會審議意見略以：「…本修正計畫原則同意，惟請內政部參酌下列意見檢討修正後報院。…」。本部爰請貴局依審議意見，重新檢討再修正前開第2期修正計畫（草案）後，以95年1月17日台內地字第0950001077號函報行政院審議。於行政院核定前開第2期修正計畫（草案）前，為落實本案計畫之執行與管考，請貴局先依所報旨開計畫積極辦理。
- 三、旨開計畫本（95）年度所需經費新臺幣7,335萬5,000元整，由本部全數負擔，核與法定預算數相符，請切實依照「中央政府各機關單位預算執行要點」有關規定辦理。另所列工作人員加班費於實際支給時，仍應依照有關規定辦理。
- 四、旨開計畫係採用前開第2期修正計畫之作業方法辦理，貴局為本計畫之主辦機關，請就各相關實務執行機關之業務

，加強管制協調溝通，以利計畫之執行，本部將不定期查核執行成效。

五、計畫書中以下各點請配合修正：

- (一)計畫書第17頁，第十七、土地登記：(五)部分，依土地法第58條規定，文字應修正為：「…審查及權屬公告，公告期間不得少於15天。」
- (二)十八、異議處理：(一)部分，請修正為「土地所有權人如有異議，應依土地法第59條…」。(二)部分，修正為(內政部91年12月4日台內中地字第910085897號令)。
- (三)計畫書中所敘之「土地使用分區編定」，請修正為「土地使用分區及使用地編定」。
- (四)第8頁之業務分工中，有關「異議處理」部分，按依直轄市縣(市)不動產糾紛調處委員會設置及調處辦法第12條規定：「直轄市或縣(市)地政機關為辦理本法第46條之2、第59條第2項、土地登記規則第75條及第118條第4項之不動產糾紛案件，得依所轄之行政區域分設區域性不動產糾紛調處委員會，…，其對外行文，以各該直轄市、縣(市)地政機關名義行之。…」，是其業務分工宜以縣政府為主辦機關、地政事務所為協辦機關。另有關「土地使用分區編定」部分，請將縣政府亦列為業務主辦機關。

正本：本部土地測量局

副本：行政院秘書處、行政院主計處、行政院研究發展考核委員會、行政院農業委員會林務局、本部會計處、秘書室、地政司【7科、10科、5科】



檔 號：
保存期限：

內政部 函

機關地址：100臺北市徐州路5號
聯絡人：蔡玉慧
電話：02-23565272
傳真：02-23976875
電子信箱：moi1074@moi.gov.tw

受文者：本部土地測量局

發文日期：中華民國96年7月24日
發文字號：台內地字第0960116151號
速別：普通件
密等及解密條件或保密期限：普通
附件：如副本

主旨：所報「臺灣省國有林班地地籍測量及土地登記96年度計畫（草案）」，原則照准，請依計畫積極辦理。

說明：

- 一、復 貴局96年6月26日測籍字第0960600130號函。
- 二、本年度所需經費新臺幣1億1,755萬元整，由本部全數負擔，核與法定預算數相符，請切實依照「中央政府各機關單位預算執行要點」有關規定辦理。另所列工作人員加班費於實際支給時，仍應依照有關規定辦理。
- 三、貴局為本計畫之主辦機關，請就各相關實務執行機關之業務，加強管制協調溝通，以利計畫之執行。

正本：本部土地測量局

副本：行政院農業委員會林務局、本部秘書室【研】、本部會計處、地政司【5科】（均含附件）（均含附件）

2007/07/24
13:03:35

檔 號：
保存期限：

內政部 函

機關地址：100臺北市徐州路5號
聯絡人：何定遠
電話：(02)23565273
傳真：(02)23976875
電子信箱：moi0751@moi.gov.tw

受文者：本部國土測繪中心

發文日期：中華民國97年2月22日
發文字號：台內地字第0970030533號
速別：普通件
密等及解密條件或保密期限：普通
附件：如副本

主旨：所報「臺灣省國有林班地地籍測量及土地登記97年度計畫（草案）」，原則照准，請依計畫積極辦理。

說明：

- 一、復 貴中心97年2月15日測籍字第0970001532號函。
- 二、本年度所需經費新臺幣1億1,203萬7,000元整，由本部全數負擔，核與法定預算數相符，請切實依照「中央政府各機關單位預算執行要點」有關規定辦理。另所列工作人員加班費於實際支給時，仍應依照有關規定辦理。
- 三、貴中心為本計畫之主辦機關，請就各相關實務執行機關之業務，加強管制協調溝通，以利計畫之執行。

正本：本部國土測繪中心

副本：行政院農業委員會林務局、本部秘書室【研】、會計處、地政司【5科】（均含附件）

2008/02/22
09:51:49
何定遠



檔 號：
保存期限：

內政部 函

機關地址：100臺北市徐州路5號

聯絡人：蔡玉慧

電 話：02-23565272

傳 真：02-23976875

電子信箱：

受文者：本部國土測繪中心

發文日期：中華民國98年3月2日

發文字號：台內地字第0980034750號

速別：普通件

密等及解密條件或保密期限：普通

附件：如副本

主旨：所報「臺灣省國有林班地地籍測量及土地登記98年度計畫（草案）」，原則照准，請依計畫積極辦理。

說明：

- 一、復 貴中心98年2月10日測籍字第0980001022號函。
- 二、本年度所需經費新臺幣9,288萬7,000元整，由本部全數負擔，請切實依照「中央政府各機關單位預算執行要點」有關規定辦理，另所列工作人員加班費於實際支給時，仍應依照有關規定辦理。
- 三、貴中心為本計畫之主辦機關，請就各相關實務執行機關之業務，加強管制協調溝通，以利計畫之執行。

正本：本部國土測繪中心

副本：行政院農業委員會林務局、本部會計處、本部地政司【5科】（均含附件）

